




Rheinland-Pfalz

LANDESWAHLLEITER

2010

DIE WAHL ZUM  
17. DEUTSCHEN BUNDESTAG  
AM 27. SEPTEMBER 2009  
IN RHEINLAND-PFALZ



Ergebnisse der Wahl

---

Die Wahl zum  
17. Deutschen Bundestag  
in Rheinland-Pfalz  
am 27. September 2009

Ergebnisse nach Wahlkreisen, Verwaltungskreisen,  
Verbandsgemeinden und Gemeinden mit Vergleichszahlen der  
Bundestagswahl 2005 sowie der Landtagswahl 2006

---

## Vorwort

Die vorliegende Publikation fasst die endgültigen Ergebnisse der Wahl zum 17. Deutschen Bundestag am 27. September 2009 in Rheinland-Pfalz zusammen. Die Zusammenstellung enthält die Wahlergebnisse aller für das Land und die 15 Wahlkreise zugelassenen Wahlvorschläge von der Gemeinde- bis zur Landesebene. Zum Vergleich der Änderungen werden die Wahlergebnisse der Bundestagswahl 2005 und der Landtagswahl 2006 dargestellt.

In der Veröffentlichung sind weiterhin neben den aus Rheinland-Pfalz gewählten Abgeordneten die einzelnen Bewerberinnen und Bewerber der zugelassenen Landeslisten und aller Wahlkreisvorschläge - sortiert nach den 15 Wahlkreisen - aufgeführt.

Ergänzt wird die Veröffentlichung durch die endgültigen Ergebnisse in den übrigen Bundesländern und das vom Bundeswahlausschuss am 14. Oktober 2009 festgestellte Bundesergebnis.

Bei der Auswertung der Wahlergebnisse ist zu beachten, dass nach dem Bundeswahlrecht die Ergebnisse der Briefwahl nicht in die Urnenwahl der Gemeinden einbezogen werden. Dies ergibt sich aus der gesetzlichen Vorgabe des Bundeswahlrechts, für jeden Wahlkreis mindestens einen Briefwahlvorstand einzurichten.

Abschließend ist auf die im Internet unter [www.wahlen.rlp.de](http://www.wahlen.rlp.de) veröffentlichte Wahlanalyse über den Wahlausgang und die Auswertung der repräsentativen Wahlstatistik hinzuweisen. Ebenso wie die hier in Printform veröffentlichten Wahlergebnisse können die angesprochenen Ausarbeitungen im Internet kostenfrei herunter geladen werden.

Bad Ems, im April 2010

**Jörg Berres**  
Präsident des Statistischen Landesamtes  
und Landeswahlleiter



## Inhalt

Karte der Verwaltungskreise	6
Vorbemerkungen	7

### A. - Tabellenteil

1. Landesergebnis von Rheinland-Pfalz	11
2. Übersicht über die gewählten Wahlkreisbewerberinnen und -bewerber	12
3. Übersicht über die gewählten Landeslistenbewerberinnen und –bewerber	13
4. Bundesergebnis und Länderergebnisse	14
5. Ergebnisse der Bundestagswahlen in Deutschland 1949 bis 2009	17
6. Ergebnisse der Bundestagswahlen in Rheinland-Pfalz 1949 bis 2009	18
7. Sitzverteilung im Deutschen Bundestag 2009 nach Ländern	19
8. Ergebnisse der Wahlkreise	20
9. Ergebnisse der kreisfreien Städte	25
10. Ergebnisse der Landkreise	29
11. Ergebnisse der ausgewählten kreisangehörigen Städte	37
12. Ergebnisse der kreisfreien Städte und Landkreise ohne und mit Briefwahl	40
13. Ergebnisse der Verbandsgemeinden	44
14. Ergebnisse der verbandsfreien Gemeinden	101
15. Ergebnisse nach Gemeindegrößenklassen	114
16. Ergebnisse der Ortsgemeinden	115
17. Briefwahlergebnisse nach Wahlkreisen	272

### B. - Wahlkreise, Bekanntmachung der Wahlvorschläge und der Ergebnisse

18. Karte der Bundestagswahlkreise 2009	274
19. Beschreibung der rheinland-pfälzischen Wahlkreise der Bundestagswahl 2009	275
20. Bekanntmachung der zugelassenen Landeslisten	276
21. Bekanntmachung der zugelassenen Kreiswahlvorschläge	291
22. Bekanntmachung der Ergebnisse der Bundestagswahl 2009	300
23. Verzeichnis der gewählten Wahlkreisbewerberinnen und –bewerber	302
24. Verzeichnis der gewählten Landeslistenbewerberinnen und –bewerber	303

### C. - Anhang

25. Amtliches Verzeichnis der Verbandsgemeinden in alphabetischer Reihenfolge	306
26. Amtliches Verzeichnis der Gemeinden in alphabetischer Reihenfolge	308



© Statistisches Landesamt Rheinland-Pfalz

### Tabellen mit und ohne Briefwähler

Bei der Bundestagswahl 1957 wurde erstmals die Möglichkeit der Stimmabgabe per Briefwahl eingeführt. In den Tabellen 5 und 6 sind daher in den Ergebnissen für die Bundestagswahlen auch die Briefwähler enthalten.

Die Tabellen 1, 8 bis 11, 13 und 14 stellen die Ergebnisse einschließlich Briefwahl für die Bundestagswahl 2009, die Vergleichszahlen für die Bundestagswahl 2005 und die Vergleichszahlen für die Landtagswahl 2006 dar.

In der Tabelle 15 „Ergebnisse nach Gemeindegrößenklassen“ sind in den Ergebnissen der Bundestagswahl 2009 und in den Vergleichszahlen für die Bundestagswahl 2005 keine Briefwähler enthalten. Die Vergleichszahlen für die Landtagswahl 2006 umfassen jedoch auch die Briefwähler, da bei dieser Wahl die Briefwahl zusammen mit der Urnenwahl in einem gemeinsamen Ergebnis ermittelt wird.

In der Tabelle 16 „Ergebnisse der Ortsgemeinden“ sind in den Wahlergebnissen der Parteien für die Bundestagswahlen 2009 und 2005 die Briefwähler nicht enthalten. Dagegen enthalten die Vergleichsergebnisse der Landtagswahl 2006 wie bereits ausgeführt auch die Briefwähler. Bei Bundestagswahlen werden - anders als bei Landtagswahlen - Briefwahlbezirke auf der Ebene der Verbandsgemeinden eingerichtet. Für die verbandsangehörigen Gemeinden können deshalb nur Urnenwahlergebnisse ermittelt werden.

In der Spalte „Wahlberechtigte“ sind in der Tabelle 16 für die Bundestagswahl 2009 und bei den Vergleichszahlen für die Bundestagswahl 2005 alle Personen, die in der jeweiligen Gemeinde im Wählerverzeichnis eingetragen sind, ausgewiesen - also auch die mit Sperrvermerk „W“ (Wahrschein). Bei der Berechnung der Wahlbeteiligung in der Gemeinde wurden jedoch die Wähler nicht auf diese Zahl bezogen, sondern auf die Wahlberechtigten ohne Sperrvermerk „W“ (das sind die potentiellen Urnenwähler) zuzüglich der Wähler, die mit Wahrschein in einem Wahllokal der Gemeinde gewählt haben. Durch diese Berechnungsmethode ergibt sich eine Wahlbeteiligung, die der tatsächlichen sehr nahe kommt, in der Regel aber - je nach Anzahl der ausgegebenen Wahlscheine - etwas unter dem echten Wert liegt.

### Regionale Gliederung in den Tabellen 13, 14 und 16

Die Gliederung der Tabellen 13 „Ergebnisse der Verbandsgemeinden“, 14 „Ergebnisse der verbandsfreien Gemeinden“ und 16 „Ergebnisse der Ortsgemeinden“ basiert auf der Einteilung des Landes in Verwaltungsbezirke.

In alphabetischer Reihenfolge sind die verbandsangehörigen Gemeinden unter der jeweiligen Verbandsgemeinde, die Verbandsgemeinden und verbandsfreien Gemeinden unter dem entsprechenden Landkreis aufgeführt.

### Auffinden der Verbandsgemeinde- und Gemeindeergebnisse

Um die Ergebnisse von Verbandsgemeinden oder Gemeinden leichter finden zu können, ist den Tabellen 13, 14 und 16 jeweils eine Kreisübersicht vorangestellt, aus der zu erkennen ist, auf welcher Seite die Gemeinden, verbandsfreien Gemeinden bzw. Verbandsgemeinden eines Kreises zu finden sind.


Als weitere Hilfe kann das alphabetische Verbandsgemeinde- und Gemeindeverzeichnis im Anhang verwendet werden, in dem für jede Verbandsgemeinde und Gemeinde die Kreiszugehörigkeit vermerkt ist.

### Vergleichsergebnisse der Partei „DIE LINKE“

Die Ergebnisse der Partei „DIE LINKE“ wurden bei der Landtagswahl 2006 mit den Ergebnissen der Partei „WASG“ verglichen, da sich die Parteien „Linkspartei.PDS“ und „WASG“ im Jahr 2007 zur Partei „Die Linke.“ (nachfolgend „DIE LINKE“) vereinigten.

#### Abkürzungen:

B09 / B05	= Bundestagswahl 2009 / 2005
L06	= Landtagswahl 2006
E	= Erststimme
Z	= Zweitstimme
L	= Landesstimme
LK	= Landkreis
VG	= Verbandsgemeinde
darunter Wkr.	= darunter Wahlkreismandate
Parteien:	
CDU	= Christlich Demokratische Union Deutschlands
DIE LINKE	= DIE LINKE
DVU	= DEUTSCHE VOLKSUNION
FAMILIE	= Familien-Partei Deutschlands
FDP	= Freie Demokratische Partei
GRÜNE	= BÜNDNIS 90/DIE GRÜNEN
MLPD	= Marxistisch-Leninistische Partei Deutschlands
NPD	= Nationaldemokratische Partei Deutschlands
ödp	= Ökologisch-Demokratische Partei
PBC	= Partei Bibeltreuer Christen
PIRATEN	= Piratenpartei Deutschland
REP	= DIE REPUBLIKANER
SPD	= Sozialdemokratische Partei Deutschlands
Andere Kreiswahlvorschlagsträger	
BüSo	= Bürgerrechtsbewegung Solidarität
DIE VIOLETTEN	= DIE VIOLETTEN
Jansen	= Jansen, Franz
Viktor Kunz	= Parteiloser Viktor Kunz
Willi-Weise-Projekt	= Willi-Weise-Projekt
VOLKSENTSCHEIDE	= Wählergemeinschaft FÜR VOLKSENTSCHEIDE





---

## A. Tabellenteil

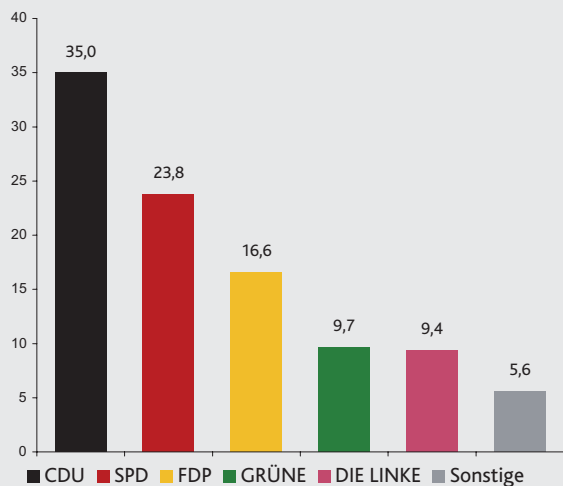
---



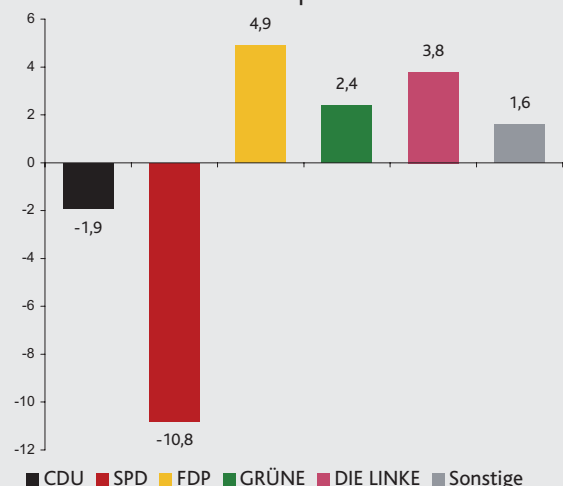
# T 1 Bundestagswahlergebnisse - Landesergebnis von Rheinland-Pfalz

Merkmal	Bundestagswahl 2009				Vergleichszahlen						Differenz zur		
					Bundestagswahl 2005				Landtagswahl 2006		BW 2005		LW 06
	Erststimmen		Zweitstimmen		Erststimmen		Zweitstimmen		Landesstimmen		Erststimmen	Zweitstimmen	Landesstimmen
	Anzahl	%	Anzahl	%	Anzahl	%	Anzahl	%	Anzahl	%	Prozentpunkte		
<b>Rheinland-Pfalz</b>													
Wahlberechtigte	3 103 878		3 103 878		3 084 171		3 084 171		3 075 577				
Wähler	2 233 548	72,0	2 233 548	72,0	2 427 981	78,7	2 427 981	78,7	1 791 072	58,2	-6,7	-6,7	13,8
Ungültige Stimmen	52 988	2,4	40 419	1,8	58 119	2,4	50 642	2,1	37 962	2,1	0,0	-0,3	-0,3
Gültige Stimmen	2 180 560	97,6	2 193 129	98,2	2 369 862	97,6	2 377 339	97,9	1 753 110	97,9	0,0	0,3	0,3
CDU	903 528	41,4	767 487	35,0	1 024 834	43,2	877 632	36,9	574 329	32,8	-1,8	-1,9	2,2
SPD	640 617	29,4	520 990	23,8	946 310	39,9	822 074	34,6	799 377	45,6	-10,5	-10,8	-21,8
FDP	231 938	10,6	364 673	16,6	130 808	5,5	278 945	11,7	140 865	8,0	5,1	4,9	8,6
GRÜNE	174 941	8,0	211 971	9,7	99 769	4,2	172 900	7,3	81 411	4,6	3,8	2,4	5,1
DIE LINKE	177 323	8,1	205 180	9,4	111 029	4,7	132 154	5,6	44 826	2,6	3,4	3,8	6,8
NPD	34 514	1,6	26 077	1,2	36 481	1,5	31 012	1,3	21 056	1,2	0,1	-0,1	0,0
REP	3 631	0,2	18 208	0,8	11 553	0,5	26 340	1,1	29 919	1,7	-0,3	-0,3	-0,9
FAMILIE	3 140	0,1	22 279	1,0	-	-	25 576	1,1	-	-	0,1	-0,1	1,0
PBC	-	-	5 823	0,3	5 853	0,2	9 026	0,4	4 942	0,3	-0,2	-0,1	0,0
MLPD	210	0,0	650	0,0	437	0,0	1 680	0,1	-	-	0,0	-0,1	0,0
DVU	-	-	1 729	0,1	-	-	-	-	-	-	-	-	0,1
ödp	2 384	0,1	6 334	0,3	-	-	-	-	3 844	0,2	0,1	0,3	0,1
PIRATEN	3 188	0,1	41 728	1,9	-	-	-	-	-	-	0,1	1,9	1,9
BüSo	304	0,0	-	-	-	-	-	-	-	-	0,0	-	-
DIE VIOLETTEN	833	0,0	-	-	-	-	-	-	-	-	0,0	-	-
Jansen	801	0,0	-	-	837	0,0	-	-	-	-	0,0	-	-
Viktor Kunz	1 283	0,1	-	-	-	-	-	-	-	-	0,1	-	-
VOLKSENTSCHEIDE	1 197	0,1	-	-	-	-	-	-	-	-	0,1	-	-
Willi-Weise-Projekt	728	0,0	-	-	-	-	-	-	-	-	0,0	-	-
Sonstige	-	-	-	-	1 951	0,1	-	-	52 541	3,0	-0,1	-	-3,0

Zweitstimmen in %



Gewinne und Verluste 2009 zu 2005 in Prozentpunkten



Wahlkreis	Name, Vorname	Partei
198 Neuwied	Rüddel, Erwin	C D U
199 Ahrweiler	Heil, Mechthild	C D U
200 Koblenz	Dr. Fuchs, Michael	C D U
201 Mosel/Rhein-Hunsrück	Bleser, Peter	C D U
202 Kreuznach	Klößner, Julia	C D U
203 Bitburg	Schnieder, Patrick	C D U
204 Trier	Kaster, Bernhard	C D U
205 Montabaur	Hörster, Joachim	C D U
206 Mainz	Granold, Ute	C D U
207 Worms	Hagemann, Klaus	S P D
208 Ludwigshafen/Frankenthal	Prof. Dr. Böhmer, Maria	C D U
209 Neustadt-Speyer	Schindler, Norbert	C D U
210 Kaiserslautern	Herzog, Gustav	S P D
211 Pirmasens	Schäfer, Anita	C D U
212 Südpfalz	Dr. Gebhart, Thomas	C D U

Nr.	Name, Vorname	Partei	Listenplatz
1.	Nahles, Andrea	SPD	1
2.	Hartmann, Michael	SPD	2
3.	Barnett, Doris	SPD	3
4.	Körper, Fritz Rudolf	SPD	5
5.	Bätzing, Sabine	SPD	6
6.	Nink, Manfred	SPD	7
7.	Brüderle, Rainer	FDP	1
8.	Dr. Wissing, Volker	FDP	2
9.	Hoff, Elke	FDP	3
10.	Dr. Geisen, Edmund Peter	FDP	4
11.	Höferlin, Manuel	FDP	5
12.	Höfken-Deipenbrock, Ulrike	GRÜNE	1
13.	Winkler, Josef Philip	GRÜNE	2
14.	Rößner, Tabea	GRÜNE	3
15.	Ulrich, Alexander	DIE LINKE	1
16.	Senger-Schäfer, Kathrin	DIE LINKE	2
17.	Werner, Katrin	DIE LINKE	3

## Bekanntmachung des Bundeswahlleiters vom 14. Oktober 2009

Merkmal	Ergebnis der Bundestagswahl 2009					
	Erststimmen			Zweitstimmen		
	Anzahl	%	Differenz zu 2005 in Prozentpunkten	Anzahl	%	Differenz zu 2005 in Prozentpunkten
Wahlberechtigte	62 168 489	-	-	62 168 489	-	-
Wähler	44 005 575	70,8	-6,9	44 005 575	70,8	-6,9
Ungültige Stimmen	757 575	1,7	0,0	634 385	1,4	-0,1
Gültige Stimmen	43 248 000	98,3	0,0	43 371 190	98,6	0,1
SPD	12 079 758	27,9	-10,5	9 990 488	23,0	-11,2
CDU	13 856 674	32,0	-0,6	11 828 277	27,3	-0,5
FDP	4 076 496	9,4	4,7	6 316 080	14,6	4,7
DIE LINKE	4 791 124	11,1	3,1	5 155 933	11,9	3,2
GRÜNE	3 977 125	9,2	3,8	4 643 272	10,7	2,6
CSU	3 191 000	7,4	-0,9	2 830 238	6,5	-0,9
NPD	768 442	1,8	0,0	635 525	1,5	-0,1
REP	30 061	0,1	0,0	193 396	0,4	-0,1
FAMILIE	17 848	0,0	-0,1	120 718	0,3	-0,1
Die Tierschutzpartei	16 887	0,0	0,0	230 872	0,5	0,3
PBC	12 052	0,0	-0,1	40 370	0,1	-0,1
MLPD	17 512	0,0	0,0	29 261	0,1	0,0
BüSo	34 894	0,1	0,0	38 706	0,1	0,0
BP	32 324	0,1	0,0	48 311	0,1	0,0
PSG	-	-	-	2 957	0,0	0,0
Volksabstimmung	2 550	0,0	0,0	23 015	0,1	0,0
ZENTRUM	369	0,0	0,0	6 087	0,0	0,0
ADM	396	0,0	0,0	2 889	0,0	0,0
CM	-	-	-	6 826	0,0	0,0
DKP	929	0,0	0,0	1 894	0,0	0,0
DVU	-	-	-	45 752	0,1	0,1
DIE VIOLETTEN	5 794	0,0	0,0	31 957	0,1	0,1
FWD	-	-	-	11 243	0,0	0,0
ödp	105 653	0,2	0,2	132 249	0,3	0,3
PIRATEN	46 770	0,1	0,1	847 870	2,0	2,0
RRP	37 946	0,1	0,1	100 605	0,2	0,2
RENTNER	-	-	-	56 399	0,1	0,1
Freie Union	6 121	0,0	0,0	-	-	-
Übrige	139 275	0,3	0,0	-	-	-

## T 4 Bundestagswahlergebnisse - Bundesergebnis und Länderergebnisse

(Zweitstimmen)

Merkmal	Bundestagswahl				Letzte Landtagswahl		Merkmal	Bundestagswahl				Letzte Landtagswahl	
	2 009		2 005		Anzahl	%		2 009		2 005		Anzahl	%
	Anzahl	%	Anzahl	%				Anzahl	%	Anzahl	%		
Baden-Württemberg						Bayern*							
Wahlberechtigte	7 633 818		7 529 193		7 516 919		Wahlberechtigte	9 382 583		9 222 560		9 321 417	
Wähler	5 530 242	72,4	5 923 917	78,7	4 012 441	53,4	Wähler	6 720 532	71,6	7 181 842	77,9	5 398 356	57,9
ungültige Stimmen	88 153	1,6	101 470	1,7	51 826	1,3	ungültige Stimmen	68 496	1,0	86 536	1,2	183 729	1,7
gültige Stimmen	5 442 089	98,4	5 822 447	98,3	3 960 615	98,7	gültige Stimmen	6 652 036	99,0	7 095 306	98,8	10 612 275	98,3
CDU	1 874 481	34,4	2 283 085	39,2	1 748 766	44,2	CSU	2 830 238	42,5	3 494 309	49,2	4 603 960	43,4
SPD	1 051 198	19,3	1 754 834	30,1	996 207	25,2	SPD	1 120 018	16,8	1 806 548	25,5	1 972 437	18,6
FDP	1 022 958	18,8	693 835	11,9	421 994	10,7	FDP	976 379	14,7	673 817	9,5	847 227	8,0
GRÜNE	755 648	13,9	623 091	10,7	462 889	11,7	GRÜNE	719 265	10,8	559 941	7,9	999 111	9,4
DIE LINKE	389 637	7,2	219 105	3,8	-	-	DIE LINKE	429 371	6,5	244 701	3,4	461 755	4,4
REP	48 693	0,9	64 976	1,1	100 081	2,5	REP	54 588	0,8	73 619	1,0	146 073	1,4
Sonstige	299 474	5,5	183 521	3,2	230 678	5,8	Sonstige	522 177	7,8	242 371	3,4	1 581 712	14,9
Berlin						Brandenburg							
Wahlberechtigte	2 471 665		2 438 902		2 425 480		Wahlberechtigte	2 128 715		2 128 352		2 126 357	
Wähler	1 752 839	70,9	1 887 397	77,4	1 407 754	58,0	Wähler	1 425 302	67,0	1 594 983	74,9	1 425 069	67,0
ungültige Stimmen	29 434	1,7	30 761	1,6	28 241	2,0	ungültige Stimmen	37 750	2,6	27 369	1,7	36 347	2,6
gültige Stimmen	1 723 405	98,3	1 856 636	98,4	1 377 355	98,0	gültige Stimmen	1 387 552	97,4	1 567 614	98,3	1 388 722	97,4
CDU	393 180	22,8	408 715	22,0	294 026	21,3	CDU	327 454	23,6	322 400	20,6	274 825	19,8
SPD	348 082	20,2	637 674	34,3	424 054	30,8	SPD	348 216	25,1	561 689	35,8	458 840	33,0
FDP	198 516	11,5	152 157	8,2	104 584	7,6	FDP	129 642	9,3	107 736	6,9	100 123	7,2
GRÜNE	299 535	17,4	254 546	13,7	180 865	13,1	GRÜNE	84 567	6,1	80 253	5,1	78 550	5,7
DIE LINKE	348 661	20,2	303 630	16,4	185 185	13,4	DIE LINKE	395 566	28,5	416 359	26,6	377 112	27,2
REP	5 921	0,3	9 947	0,5	11 922	0,9	REP	3 084	0,2	-	-	3 132	0,2
Sonstige	129 510	7,5	89 967	4,8	176 719	12,8	Sonstige	99 023	7,1	79 177	5,1	96 140	6,9
Bremen						Hamburg							
Wahlberechtigte	487 978		486 475		486 103		Wahlberechtigte	1 256 634		1 230 717		1 236 671	
Wähler	343 027	70,3	367 282	75,5	279 650	57,5	Wähler	896 053	71,3	954 153	77,5	785 243	63,5
ungültige Stimmen	4 416	1,3	5 361	1,5	3 834	1,4	ungültige Stimmen	9 715	1,1	10 789	1,1	7 712	1,0
gültige Stimmen	338 611	98,7	361 921	98,5	275 816	98,6	gültige Stimmen	886 338	98,9	943 364	98,9	777 531	99,0
CDU	80 964	23,9	82 389	22,8	70 728	25,6	CDU	246 667	27,8	272 418	28,9	331 067	42,6
SPD	102 419	30,2	155 366	42,9	101 290	36,7	SPD	242 942	27,4	365 546	38,7	265 516	34,1
FDP	35 968	10,6	29 329	8,1	16 486	6,0	FDP	117 143	13,2	84 593	9,0	36 953	4,8
GRÜNE	52 283	15,4	51 600	14,3	45 493	16,5	GRÜNE	138 454	15,6	140 751	14,9	74 472	9,6
DIE LINKE	48 369	14,3	30 570	8,4	23 282	8,4	DIE LINKE	99 096	11,2	59 463	6,3	50 132	6,4
REP	577	0,2	-	-	1 430	0,5	REP	-	-	-	-	-	-
Sonstige	18 031	5,3	12 667	3,5	17 107	6,2	Sonstige	42 036	4,7	20 593	2,2	19 391	2,5
Hessen						Niedersachsen							
Wahlberechtigte	4 398 919		4 366 988		4 375 286		Wahlberechtigte	6 112 110		6 083 041		6 087 297	
Wähler	3 244 641	73,8	3 437 326	78,7	2 670 385	61,0	Wähler	4 482 349	73,3	4 828 902	79,4	3 476 112	57,1
ungültige Stimmen	67 070	2,1	77 410	2,3	78 513	2,9	ungültige Stimmen	49 738	1,1	61 254	1,3	50 686	1,5
gültige Stimmen	3 177 571	97,9	3 359 916	97,7	2 591 872	97,1	gültige Stimmen	4 432 611	98,9	4 767 648	98,7	3 425 426	98,5
CDU	1 022 822	32,2	1 131 496	33,7	963 763	37,2	CDU	1 471 530	33,2	1 599 947	33,6	1 456 742	42,5
SPD	812 721	25,6	1 197 762	35,6	614 648	23,7	SPD	1 297 940	29,3	2 058 174	43,2	1 036 727	30,3
FDP	527 432	16,6	392 123	11,7	420 426	16,2	FDP	588 401	13,3	426 341	8,9	279 826	8,2
GRÜNE	381 948	12,0	340 288	10,1	356 040	13,7	GRÜNE	475 742	10,7	354 853	7,4	274 221	8,0
DIE LINKE	271 455	8,5	178 913	5,3	139 074	5,4	DIE LINKE	380 373	8,6	205 200	4,3	243 361	7,1
REP	19 240	0,6	27 926	0,8	15 664	0,6	REP	-	-	-	-	-	-
Sonstige	141 953	4,5	91 408	2,7	82 257	3,2	Sonstige	218 625	4,9	123 133	2,6	134 549	3,9
Nordrhein-Westfalen						Mecklenburg-Vorpommern							
Wahlberechtigte	13 288 291		13 257 047		13 230 366		Wahlberechtigte	1 400 298		1 418 790		1 415 321	
Wähler	9 493 850	71,4	10 385 230	78,3	8 333 363	63,0	Wähler	882 176	63,0	1 010 887	71,2	837 018	59,1
ungültige Stimmen	104 438	1,1	139 199	1,3	89 349	1,1	ungültige Stimmen	14 909	1,7	19 168	1,9	18 957	2,3
gültige Stimmen	9 389 412	98,9	10 246 031	98,7	8 244 014	98,9	gültige Stimmen	867 267	98,3	991 719	98,1	818 061	97,7
CDU	3 111 478	33,1	3 524 351	34,4	3 696 506	44,8	CDU	287 481	33,1	293 316	29,6	235 350	28,8
SPD	2 678 956	28,5	4 096 112	40,0	3 058 988	37,1	SPD	143 607	16,6	314 830	31,7	247 312	30,2
FDP	1 394 554	14,9	1 024 924	10,0	508 266	6,2	FDP	85 203	9,8	62 049	6,3	78 440	9,6
GRÜNE	945 831	10,1	782 551	7,6	509 293	6,2	GRÜNE	47 841	5,5	39 379	4,0	27 642	3,4
DIE LINKE	789 814	8,4	529 967	5,2	72 989	0,9	DIE LINKE	251 536	29,0	234 702	23,7	137 253	16,8
REP	30 015	0,3	35 390	0,3	67 220	0,8	REP	1 583	0,2	-	-	-	-
Sonstige	438 764	4,7	252 736	2,5	330 752	4,0	Sonstige	50 016	5,8	47 443	4,8	92 064	11,3

## T 4 Bundestagswahlergebnisse - Bundesergebnis und Länderergebnisse

(Zweitstimmen)

Merkmal	Bundestagswahl				Letzte Landtagswahl		Merkmal	Bundestagswahl				Letzte Landtagswahl	
	2 009		2 005		Anzahl	%		2 009		2 005		Anzahl	%
	Anzahl	%	Anzahl	%				Anzahl	%	Anzahl	%		
Rheinland-Pfalz						Saarland							
Wahlberechtigte	3 103 878		3 084 171		3 075 577		Wahlberechtigte	808 554		818 478		804 622	
Wähler	2 233 548	72,0	2 427 981	78,7	1 791 072	58,2	Wähler	596 194	73,7	650 089	79,4	544 220	67,6
ungültige Stimmen	40 419	1,8	50 642	2,1	37 962	2,1	ungültige Stimmen	11 327	1,9	16 571	2,5	9 427	1,7
gültige Stimmen	2 193 129	98,2	2 377 339	97,9	1 753 110	97,9	gültige Stimmen	584 867	98,1	633 518	97,5	534 793	98,3
CDU	767 487	35,0	877 632	36,9	574 329	32,8	CDU	179 289	30,7	191 067	30,2	184 537	34,5
SPD	520 990	23,8	822 074	34,6	799 377	45,6	SPD	144 464	24,7	211 201	33,3	131 241	24,5
FDP	364 673	16,6	278 945	11,7	140 865	8,0	FDP	69 427	11,9	47 188	7,4	49 064	9,2
GRÜNE	211 971	9,7	172 900	7,3	81 411	4,6	GRÜNE	39 550	6,8	37 489	5,9	31 516	5,9
DIE LINKE	205 180	9,4	132 154	5,6	-	-	DIE LINKE	123 880	21,2	117 089	18,5	113 664	21,3
REP	18 208	0,8	26 340	1,1	29 919	1,7	REP	-	-	-	-	-	-
Sonstige	104 620	4,8	67 294	2,8	127 209	7,3	Sonstige	28 257	4,8	29 484	4,7	24 771	4,6
Sachsen						Sachsen-Anhalt							
Wahlberechtigte	3 518 195		3 561 357		3 510 336		Wahlberechtigte	2 028 572		2 088 108		2 078 659	
Wähler	2 285 953	65,0	2 695 532	75,7	1 830 819	52,2	Wähler	1 226 721	60,5	1 481 671	71,0	923 278	44,4
ungültige Stimmen	33 594	1,5	47 468	1,8	33 470	1,8	ungültige Stimmen	24 049	2,0	31 092	2,1	21 024	2,3
gültige Stimmen	2 252 359	98,5	2 648 064	98,2	1 797 349	98,2	gültige Stimmen	1 202 672	98,0	1 450 579	97,9	902 254	97,7
CDU	800 898	35,6	795 316	30,0	722 983	40,2	CDU	362 311	30,1	357 663	24,7	326 721	36,2
SPD	328 753	14,6	649 807	24,5	187 261	10,4	SPD	202 850	16,9	474 909	32,7	192 754	21,4
FDP	299 135	13,3	269 623	10,2	178 867	10,0	FDP	124 247	10,3	117 155	8,1	60 209	6,7
GRÜNE	151 283	6,7	126 850	4,8	114 963	6,4	GRÜNE	61 734	5,1	59 146	4,1	32 117	3,6
DIE LINKE	551 461	24,5	603 824	22,8	370 359	20,6	DIE LINKE	389 456	32,4	385 422	26,6	217 295	24,1
REP	7 148	0,3	13 112	0,5	3 346	0,2	REP	-	-	4 825	0,3	4 323	0,5
Sonstige	113 681	5,0	189 532	7,2	219 570	12,2	Sonstige	62 074	5,2	51 459	3,5	68 835	7,6
Schleswig-Holstein						Thüringen							
Wahlberechtigte	2 234 720		2 198 777		2 224 100		Wahlberechtigte	1 913 559		1 957 755		1 910 074	
Wähler	1 644 384	73,6	1 739 113	79,1	1 636 374	73,6	Wähler	1 247 764	65,2	1 477 829	75,5	1 073 651	56,2
ungültige Stimmen	34 882	2,1	24 004	1,4	32 968	2,0	ungültige Stimmen	15 995	1,3	27 052	1,8	19 354	1,8
gültige Stimmen	1 609 502	97,9	1 715 109	98,6	1 603 406	98,0	gültige Stimmen	1 231 769	98,7	1 450 777	98,2	1 054 297	98,2
CDU	518 457	32,2	624 510	36,4	505 612	31,5	CDU	383 778	31,2	372 435	25,7	329 302	31,2
SPD	430 739	26,8	655 361	38,2	407 643	25,4	SPD	216 593	17,6	432 778	29,8	195 363	18,5
FDP	261 767	16,3	173 320	10,1	239 338	14,9	FDP	120 635	9,8	115 009	7,9	80 600	7,6
GRÜNE	203 782	12,7	144 712	8,4	199 367	12,4	GRÜNE	73 838	6,0	69 976	4,8	64 912	6,2
DIE LINKE	127 203	7,9	78 755	4,6	95 764	6,0	DIE LINKE	354 875	28,8	378 340	26,1	288 915	27,4
REP	-	-	-	-	-	-	REP	4 339	0,4	9 966	0,7	4 488	0,4
Sonstige	67 554	4,2	38 451	2,2	155 682	9,7	Sonstige	77 711	6,3	72 273	5,0	90 717	8,6

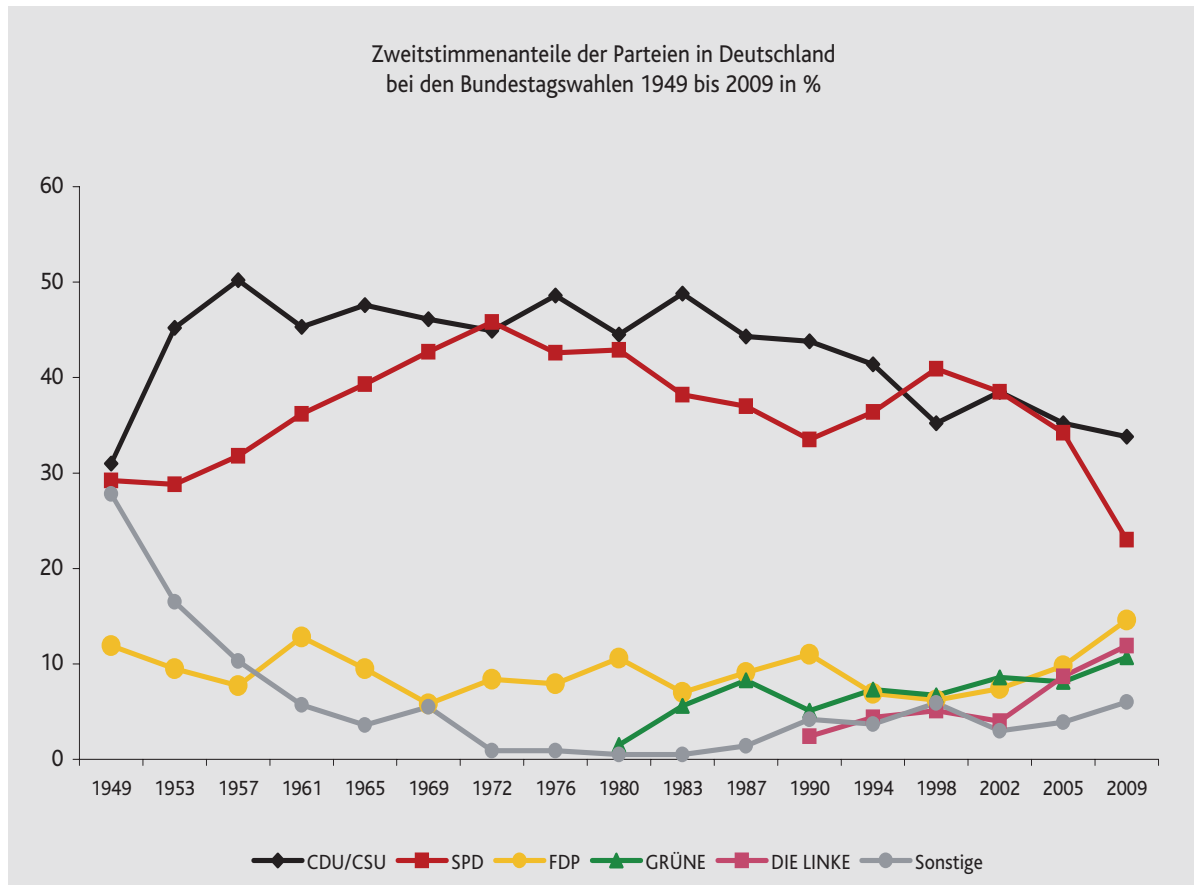
\* Bayern; Bei der Landtagswahl: Summe der Erst- und Zweitstimmen



## Bundestagswahlergebnisse 1949 bis 2009 (Zweitstimmen)

- Bundesergebnisse -

Wahl-jahr	Wahl-berechtigte	Wähler	Wahl-beteili-gung	Gültige Zweit-stimmen	Von den gültigen Zweitstimmen entfielen auf											
					CDU/CSU		SPD		FDP		GRÜNE		DIE LINKE		Sonstige	
					Anzahl	%	Anzahl	%	Anzahl	%	Anzahl	%	Anzahl	%	Anzahl	%
1949	31 207 620	24 495 614	78,5	23 732 398	7 359 084	31,0	6 934 975	29,2	2 829 920	11,9	-	-	-	-	6 608 419	27,8
1953	33 120 940	28 479 550	86,0	27 551 272	12 443 981	45,2	7 944 943	28,8	2 629 163	9,5	-	-	-	-	4 533 185	16,5
1957	35 400 923	31 072 894	87,8	29 905 428	15 008 399	50,2	9 495 571	31,8	2 307 135	7,7	-	-	-	-	3 094 323	10,3
1961	37 440 715	32 849 624	87,7	31 550 901	14 298 372	45,3	11 427 355	36,2	4 028 766	12,8	-	-	-	-	1 796 408	5,7
1965	38 510 395	33 416 207	86,8	32 620 442	15 524 068	47,6	12 813 186	39,3	3 096 739	9,5	-	-	-	-	1 186 449	3,6
1969	38 677 235	33 523 064	86,7	32 966 024	15 195 187	46,1	14 065 716	42,7	1 903 422	5,8	-	-	-	-	1 801 699	5,5
1972	41 446 302	37 761 589	91,1	37 459 750	16 806 020	44,9	17 175 169	45,8	3 129 982	8,4	-	-	-	-	348 579	0,9
1976	42 058 015	38 165 753	90,7	37 822 500	18 394 801	48,6	16 099 019	42,6	2 995 085	7,9	-	-	-	-	333 595	0,9
1980	43 231 741	38 292 176	88,6	37 938 981	16 897 659	44,5	16 260 677	42,9	4 030 999	10,6	569 589	1,5	-	-	180 057	0,5
1983	44 088 935	39 279 529	89,1	38 940 687	18 998 545	48,8	14 865 807	38,2	2 706 942	7,0	2 167 431	5,6	-	-	201 962	0,5
1987	45 327 982	38 225 294	84,3	37 867 319	16 761 572	44,3	14 025 763	37,0	3 440 911	9,1	3 126 256	8,3	-	-	512 817	1,4
1990	60 436 560	46 995 915	77,8	46 455 772	20 358 096	43,8	15 545 366	33,5	5 123 233	11,0	2 347 407	5,1	1 129 578	2,4	1 952 092	4,2
1994	60 452 009	47 737 999	79,0	47 105 174	19 517 156	41,4	17 140 354	36,4	3 258 407	6,9	3 424 315	7,3	2 066 176	4,4	1 698 766	3,7
1998	60 762 751	49 947 087	82,2	49 308 512	17 329 388	35,2	20 181 269	40,9	3 080 955	6,2	3 301 624	6,7	2 515 454	5,1	2 899 822	5,9
2002	61 432 868	48 582 761	79,1	47 996 480	18 482 641	38,5	18 488 668	38,5	3 538 815	7,4	4 110 355	8,6	1 916 702	4,0	1 459 299	3,0
2005	61 870 711	48 044 134	77,7	47 287 988	16 631 049	35,2	16 194 665	34,2	4 648 144	9,8	3 838 326	8,1	4 118 194	8,7	1 857 610	3,9
2009	62 168 489	44 005 575	70,8	43 371 190	14 658 515	33,8	9 990 488	23,0	6 316 080	14,6	4 643 272	10,7	5 155 933	11,9	2 606 902	6,0

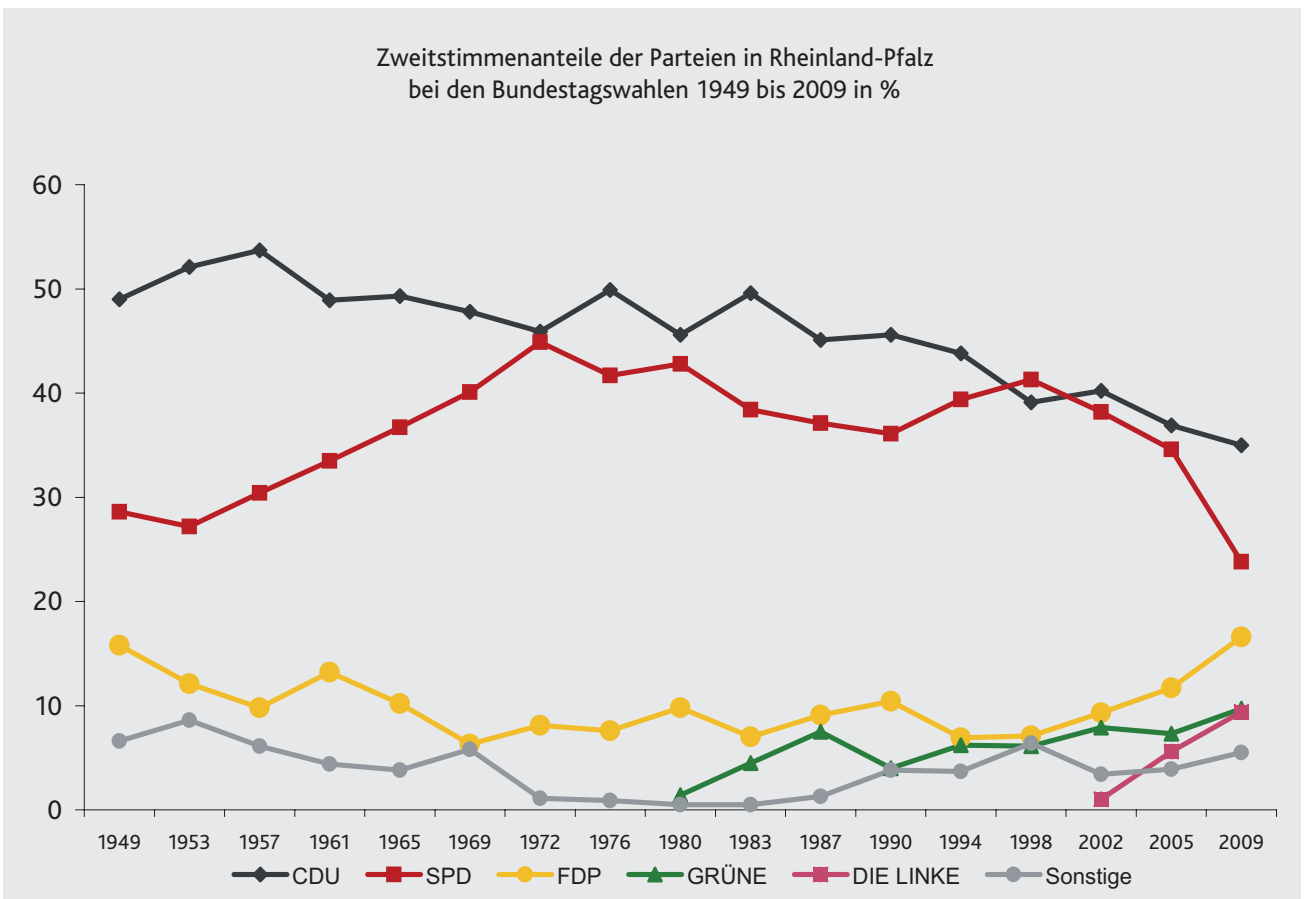


## Bundestagswahlergebnisse 1949 bis 2009 (Zweitstimmen)

- Landesergebnisse in Rheinland-Pfalz -

Wahljahr	Wahlberechtigte	Wähler	Wahlbeteiligung	Gültige Zweitstimmen	Von den gültigen Zweitstimmen entfielen auf											
					CDU		SPD		FDP		GRÜNE		DIE LINKE		Sonstige	
					Anzahl	%	Anzahl	%	Anzahl	%	Anzahl	%	Anzahl	%	Anzahl	%
1949	1 900 797	1 513 756	79,6	1 431 556	702 125	49,0	408 905	28,6	226 625	15,8	-	-	-	-	93 901	6,6
1953	2 143 337	1 842 707	86,0	1 775 363	924 932	52,1	482 686	27,2	214 805	12,1	-	-	-	-	152 940	8,6
1957	2 237 023	1 976 225	88,3	1 899 005	1 019 709	53,7	578 203	30,4	185 288	9,8	-	-	-	-	115 805	6,1
1961	2 348 108	2 069 927	88,2	1 969 933	964 270	48,9	659 830	33,5	259 578	13,2	-	-	-	-	86 255	4,4
1965	2 403 771	2 114 311	88,0	2 055 730	1 013 573	49,3	754 175	36,7	209 028	10,2	-	-	-	-	78 954	3,8
1969	2 410 176	2 097 308	87,0	2 056 100	982 640	47,8	825 379	40,1	128 650	6,3	-	-	-	-	119 431	5,8
1972	2 623 690	2 404 007	91,6	2 377 861	1 090 339	45,9	1 067 953	44,9	193 499	8,1	-	-	-	-	26 070	1,1
1976	2 676 952	2 448 946	91,5	2 429 253	1 211 208	49,9	1 013 574	41,7	183 575	7,6	-	-	-	-	20 896	0,9
1980	2 759 777	2 480 763	89,9	2 451 560	1 118 216	45,6	1 048 611	42,8	239 921	9,8	33 500	1,4	-	-	11 312	0,5
1983	2 816 929	2 546 266	90,4	2 501 671	1 241 886	49,6	959 714	38,4	174 658	7,0	113 185	4,5	-	-	12 228	0,5
1987	2 874 920	2 493 602	86,7	2 461 976	1 110 633	45,1	912 175	37,1	223 350	9,1	183 602	7,5	-	-	32 216	1,3
1990	2 935 588	2 397 054	81,7	2 363 719	1 078 796	45,6	853 144	36,1	245 283	10,4	95 596	4,0	-	-	90 900	3,8
1994	2 985 384	2 456 152	82,3	2 426 232	1 061 643	43,8	955 383	39,4	168 475	6,9	150 630	6,2	-	-	90 101	3,7
1998	3 016 036	2 529 717	83,9	2 491 752	975 258	39,1	1 028 886	41,3	177 016	7,1	152 009	6,1	-	-	158 583	6,4
2002	3 051 076	2 441 460	80,0	2 402 786	967 011	40,2	918 736	38,2	223 761	9,3	190 645	7,9	24 099	1,0	78 534	3,4
2005	3 084 171	2 427 981	78,7	2 377 339	877 632	36,9	822 074	34,6	278 945	11,7	172 900	7,3	132 154	5,6	93 634	3,9
2009	3 103 878	2 233 548	72,0	2 193 129	767 487	35,0	520 990	23,8	364 673	16,6	211 971	9,7	205 180	9,4	122 828	5,5

Zweitstimmenanteile der Parteien in Rheinland-Pfalz bei den Bundestagswahlen 1949 bis 2009 in %



**T 7 Bundestagswahlergebnisse - Sitzverteilung im Deutschen Bundestag 2009 und 2005 nach Ländern**

Land	Mandate	Sitze im Deutschen Bundestag											
		Insgesamt		CDU/CSU		SPD		FDP		GRÜNE		DIE LINKE	
		2009	2005	2009	2005	2009	2005	2009	2005	2009	2005	2009	2005
Schleswig-Holstein	Insgesamt	24 <sup>1)</sup>	22	9 <sup>1)</sup>	8	6	9	4	2	3	2	2	1
	darunter Wkr.	11	11	9	6	2	5	0	0	0	0	0	0
Hamburg	Insgesamt	13	14 <sup>2)</sup>	4	4	4	6 <sup>2)</sup>	2	1	2	2	1	1
	darunter Wkr.	6	6	3	0	3	6	0	0	0	0	0	0
Niedersachsen	Insgesamt	62	62	21	21	19	27	9	6	7	5	6	3
	darunter Wkr.	30	29	16	4	14	25	0	0	0	0	0	0
Bremen	Insgesamt	6	4	1	1	2	2	1	0	1	1	1	0
	darunter Wkr.	2	2	0	0	2	2	0	0	0	0	0	0
Nordrhein-Westfalen	Insgesamt	129	130	45	46	39	54	20	13	14	10	11	7
	darunter Wkr.	64	64	37	24	27	40	0	0	0	0	0	0
Hessen	Insgesamt	45	43	15	15	12	16	8	5	6	5	4	2
	darunter Wkr.	21	21	15	8	6	13	0	0	0	0	0	0
Rheinland-Pfalz	Insgesamt	32 <sup>1)</sup>	31	13 <sup>1)</sup>	12	8	11	5	4	3	2	3	2
	darunter Wkr.	15	15	13	10	2	5	0	0	0	0	0	0
Baden-Württemberg	Insgesamt	84 <sup>1)</sup>	76 <sup>2)</sup>	37 <sup>1)</sup>	33 <sup>2)</sup>	15	23	15	9	11	8	6	3
	darunter Wkr.	38	37	37	33	1	4	0	0	0	0	0	0
Bayern	Insgesamt	91 <sup>1)</sup>	89	45 <sup>1)</sup>	46	16	24	14	9	10	7	6	3
	darunter Wkr.	45	45	45	44	0	1	0	0	0	0	0	0
Saarland	Insgesamt	10 <sup>1)</sup>	10 <sup>2)</sup>	4 <sup>1)</sup>	3	2	4 <sup>2)</sup>	1	1	1	0	2	2
	darunter Wkr.	4	4	4	0	0	4	0	0	0	0	0	0
Berlin	Insgesamt	23	22	6	5	5	8	3	2	4	3	5	4
	darunter Wkr.	12	12	5	1	2	7	0	0	1	1	4	3
Mecklenburg-Vorpommern	Insgesamt	14 <sup>1)</sup>	13	6 <sup>1)</sup>	4	2	4	1	1	1	1	4	3
	darunter Wkr.	7	7	6	3	0	4	0	0	0	0	1	0
Brandenburg	Insgesamt	19	21 <sup>2)</sup>	5	4	5	10 <sup>2)</sup>	2	1	1	1	6	5
	darunter Wkr.	10	10	1	0	5	10	0	0	0	0	4	0
Sachsen-Anhalt	Insgesamt	17	23 <sup>2)</sup>	5	5	3	10 <sup>2)</sup>	2	2	1	1	6	5
	darunter Wkr.	9	10	4	0	0	10	0	0	0	0	5	0
Thüringen	Insgesamt	18 <sup>1)</sup>	18	7 <sup>1)</sup>	5	3	6	2	1	1	1	5	5
	darunter Wkr.	9	9	7	3	0	6	0	0	0	0	2	0
Sachsen	Insgesamt	35 <sup>1)</sup>	36 <sup>2)</sup>	16 <sup>1)</sup>	14 <sup>2)</sup>	5	8	4	4	2	2	8	8
	darunter Wkr.	16	17	16	14	0	3	0	0	0	0	0	0
Bundesrepublik Deutschland	Insgesamt	622	614	239	226	146	222	93	61	68	51	76	54
	darunter Wkr.	299	299	218	150	64	145	0	0	1	1	16	3

1) Überhangmandate 2009: Schleswig-Holstein = 1, Rheinland-Pfalz = 2, Baden-Württemberg = 10, Bayern = 3, Saarland = 1, Mecklenburg-Vorpommern = 2, Thüringen = 1, Sachsen = 4.

2) Überhangmandate 2005: Hamburg = 1, Baden-Württemberg = 3, Saarland = 1, Brandenburg = 3, Sachsen-Anhalt = 4, Sachsen = 4.

## T 8 Bundestagswahlergebnisse - Ergebnisse der Wahlkreise

Merkmal	Bundestagswahl 2009				Vergleichszahlen				Landtagswahl 2006		Differenz zur		
	Bundestagswahl 2009		Bundestagswahl 2005		Landtagswahl 2006		Differenz zur						
	Erststimmen		Zweitstimmen		Erststimmen		Zweitstimmen		Landesstimmen	Erststimmen	Zweitstimmen	Landesstimmen	
	Anzahl	%	Anzahl	%	Anzahl	%	Anzahl	%	Anzahl	%	Erststimmen	Zweitstimmen	Landesstimmen
Prozentpunkte													
<b>Wahlkreis 198 - Neuwied</b>													
Wahlberechtigte	242 568		242 568		242 693		242 693		241 948				
Wähler	172 799	71,2	172 799	71,2	190 310	78,4	190 310	78,4	133 587	55,2	-7,2	-7,2	16,0
Ungültige Stimmen	3 873	2,2	2 735	1,6	3 365	1,8	3 430	1,8	3 245	2,4	0,4	-0,2	-0,8
Gültige Stimmen	168 926	97,8	170 064	98,4	186 945	98,2	186 880	98,2	130 342	97,6	-0,4	0,2	0,8
CDU	66 214	39,2	61 307	36,0	81 308	43,5	72 203	38,6	48 364	37,1	-4,3	-2,6	-1,1
SPD	61 544	36,4	42 279	24,9	82 753	44,3	66 828	35,8	56 895	43,7	-7,9	-10,9	-18,8
FDP	17 881	10,6	28 754	16,9	7 492	4,0	20 866	11,2	10 970	8,4	6,6	5,7	8,5
GRÜNE	9 518	5,6	14 005	8,2	4 324	2,3	11 492	6,1	4 837	3,7	3,3	2,1	4,5
DIE LINKE	11 331	6,7	15 360	9,0	7 276	3,9	9 514	5,1	2 762	2,1	2,8	3,9	6,9
NPD	2 438	1,4	1 820	1,1	2 042	1,1	1 842	1,0	1 327	1,0	0,3	0,1	0,1
REP	-	-	689	0,4	-	-	786	0,4	751	0,6	-	0,0	-0,2
FAMILIE	-	-	1 548	0,9	-	-	1 689	0,9	-	-	-	0,0	0,9
PBC	-	-	1 022	0,6	1 750	0,9	1 532	0,8	718	0,6	-0,9	-0,2	0,0
MLPD	-	-	72	0,0	-	-	128	0,1	-	-	-	-0,1	0,0
DVU	-	-	123	0,1	-	-	-	-	-	-	-	0,1	0,1
ödp	-	-	327	0,2	-	-	-	-	130	0,1	-	0,2	0,1
PIRATEN	-	-	2 758	1,6	-	-	-	-	-	-	-	1,6	1,6
Sonstige	-	-	-	-	-	-	-	-	3 588	2,8	-	-	-2,8
<b>Wahlkreis 199 - Ahrweiler</b>													
Wahlberechtigte	195 658		195 658		193 865		193 865		193 293				
Wähler	139 346	71,2	139 346	71,2	152 517	78,7	152 517	78,7	109 896	56,9	-7,5	-7,5	14,3
Ungültige Stimmen	2 813	2,0	2 187	1,6	3 483	2,3	2 633	1,7	1 966	1,8	-0,3	-0,1	-0,2
Gültige Stimmen	136 533	98,0	137 159	98,4	149 034	97,7	149 884	98,3	107 930	98,2	0,3	0,1	0,2
CDU	62 145	45,5	54 737	39,9	73 883	49,6	64 612	43,1	43 477	40,3	-4,1	-3,2	-0,4
SPD	33 987	24,9	28 973	21,1	53 578	36,0	47 636	31,8	44 607	41,3	-11,1	-10,7	-20,2
FDP	20 470	15,0	25 933	18,9	8 697	5,8	18 276	12,2	8 373	7,8	9,2	6,7	11,1
GRÜNE	10 094	7,4	11 622	8,5	5 748	3,9	8 962	6,0	4 235	3,9	3,5	2,5	4,6
DIE LINKE	8 310	6,1	10 171	7,4	5 616	3,8	6 786	4,5	1 971	1,8	2,3	2,9	5,6
NPD	1 527	1,1	1 192	0,9	1 512	1,0	1 266	0,8	1 289	1,2	0,1	0,1	-0,3
REP	-	-	409	0,3	-	-	565	0,4	780	0,7	-	-0,1	-0,4
FAMILIE	-	-	1 123	0,8	-	-	1 290	0,9	-	-	-	-0,1	0,8
PBC	-	-	288	0,2	-	-	416	0,3	167	0,2	-	-0,1	0,0
MLPD	-	-	31	0,0	-	-	75	0,1	-	-	-	-0,1	0,0
DVU	-	-	79	0,1	-	-	-	-	-	-	-	0,1	0,1
ödp	-	-	397	0,3	-	-	-	-	305	0,3	-	0,3	0,0
PIRATEN	-	-	2 204	1,6	-	-	-	-	-	-	-	1,6	1,6
Sonstige	-	-	-	-	-	-	-	-	2 726	2,5	-	-	-2,5
<b>Wahlkreis 200 - Koblenz</b>													
Wahlberechtigte	196 560		196 560		196 029		196 029		195 271				
Wähler	138 790	70,6	138 790	70,6	152 025	77,6	152 025	77,6	110 934	56,8	-7,0	-7,0	13,8
Ungültige Stimmen	3 133	2,3	2 553	1,8	2 585	1,7	2 026	1,3	1 460	1,3	0,6	0,5	0,5
Gültige Stimmen	135 657	97,7	136 237	98,2	149 440	98,3	149 999	98,7	109 474	98,7	-0,6	-0,5	-0,5
CDU	59 853	44,1	49 065	36,0	67 876	45,4	57 205	38,1	38 583	35,2	-1,3	-2,1	0,8
SPD	38 080	28,1	32 414	23,8	58 645	39,2	52 665	35,1	49 702	45,4	-11,1	-11,3	-21,6
FDP	13 084	9,6	23 679	17,4	6 888	4,6	17 953	12,0	8 685	7,9	5,0	5,4	9,5
GRÜNE	13 222	9,7	13 732	10,1	8 120	5,4	11 171	7,4	4 964	4,5	4,3	2,7	5,6
DIE LINKE	9 935	7,3	11 239	8,2	6 287	4,2	7 227	4,8	2 181	2,0	3,1	3,4	6,2
NPD	1 483	1,1	1 188	0,9	1 624	1,1	1 431	1,0	1 004	0,9	0,0	-0,1	0,0
REP	-	-	432	0,3	-	-	593	0,4	630	0,6	-	-0,1	-0,3
FAMILIE	-	-	1 118	0,8	-	-	1 272	0,8	-	-	-	0,0	0,8
PBC	-	-	227	0,2	-	-	396	0,3	195	0,2	-	-0,1	0,0
MLPD	-	-	31	0,0	-	-	86	0,1	-	-	-	-0,1	0,0
DVU	-	-	98	0,1	-	-	-	-	-	-	-	0,1	0,1
ödp	-	-	324	0,2	-	-	-	-	182	0,2	-	0,2	0,0
PIRATEN	-	-	2 690	2,0	-	-	-	-	-	-	-	2,0	2,0
Sonstige	-	-	-	-	-	-	-	-	3 348	3,1	-	-	-3,1

## T 8 Bundestagswahlergebnisse - Ergebnisse der Wahlkreise

Merkmal	Bundestagswahl 2009				Vergleichszahlen						Differenz zur			
	Bundestagswahl 2009		Bundestagswahl 2005		Bundestagswahl 2005		Landtagswahl 2006		Differenz zur					
	Erststimmen		Zweitstimmen		Erststimmen		Zweitstimmen		BW 2005					
	Anzahl	%	Anzahl	%	Anzahl	%	Anzahl	%	Landesstimmen	Erststimmen	Zweitstimmen	Landesstimmen		
												LW 06		
												Prozentpunkte		
<b>Wahlkreis 201 - Mosel/Rhein-Hunsrück</b>														
Wahlberechtigte	179 373		179 373		180 870		180 870		180 286					
Wähler	130 191	72,6	130 191	72,6	143 887	79,6	143 887	79,6	110 681	61,4	-7,0	-7,0	11,2	
Ungültige Stimmen	4 233	3,3	2 635	2,0	4 343	3,0	3 452	2,4	2 637	2,4	0,3	-0,4	-0,4	
Gültige Stimmen	125 958	96,7	127 556	98,0	139 544	97,0	140 435	97,6	108 044	97,6	-0,3	0,4	0,4	
CDU	60 105	47,7	50 302	39,4	69 904	50,1	59 542	42,4	40 495	37,5	-2,4	-3,0	1,9	
SPD	29 859	23,7	26 447	20,7	45 617	32,7	42 870	30,5	45 891	42,5	-9,0	-9,8	-21,8	
FDP	15 714	12,5	24 248	19,0	10 584	7,6	19 253	13,7	10 528	9,7	4,9	5,3	9,3	
GRÜNE	9 724	7,7	10 265	8,0	5 633	4,0	7 954	5,7	4 013	3,7	3,7	2,3	4,3	
DIE LINKE	9 035	7,2	10 568	8,3	6 133	4,4	6 821	4,9	2 156	2,0	2,8	3,4	6,3	
NPD	1 521	1,2	1 137	0,9	1 673	1,2	1 389	1,0	1 166	1,1	0,0	-0,1	-0,2	
REP	-	-	485	0,4	-	-	660	0,5	771	0,7	-	-0,1	-0,3	
FAMILIE	-	-	1 286	1,0	-	-	1 322	0,9	-	-	-	0,1	1,0	
PBC	-	-	386	0,3	-	-	558	0,4	433	0,4	-	-0,1	-0,1	
MLPD	-	-	25	0,0	-	-	66	0,0	-	-	-	0,0	0,0	
DVU	-	-	100	0,1	-	-	-	-	-	-	-	0,1	0,1	
ödp	-	-	284	0,2	-	-	-	-	127	0,1	-	0,2	0,1	
PIRATEN	-	-	2 023	1,6	-	-	-	-	-	-	-	1,6	1,6	
Sonstige	-	-	-	-	-	-	-	-	2 464	2,3	-	-	-2,3	
<b>Wahlkreis 202 - Kreuznach</b>														
Wahlberechtigte	190 569		190 569		191 864		191 864		191 280					
Wähler	133 191	69,9	133 191	69,9	147 733	77,0	147 733	77,0	108 730	56,8	-7,1	-7,1	13,1	
Ungültige Stimmen	3 062	2,3	2 458	1,8	3 522	2,4	3 139	2,1	2 134	2,0	-0,1	-0,3	-0,2	
Gültige Stimmen	130 129	97,7	130 733	98,2	144 211	97,6	144 594	97,9	106 596	98,0	0,1	0,3	0,2	
CDU	61 167	47,0	43 300	33,1	62 007	43,0	48 629	33,6	31 095	29,2	4,0	-0,5	3,9	
SPD	37 332	28,7	34 984	26,8	60 167	41,7	55 731	38,5	52 392	49,2	-13,0	-11,7	-22,4	
FDP	8 684	6,7	21 190	16,2	6 531	4,5	17 107	11,8	9 417	8,8	2,2	4,4	7,4	
GRÜNE	8 768	6,7	11 065	8,5	5 603	3,9	9 426	6,5	4 426	4,2	2,8	2,0	4,3	
DIE LINKE	11 579	8,9	14 197	10,9	6 734	4,7	8 663	6,0	3 094	2,9	4,2	4,9	8,0	
NPD	1 798	1,4	1 560	1,2	2 332	1,6	2 150	1,5	1 317	1,2	-0,2	-0,3	0,0	
REP	-	-	547	0,4	-	-	877	0,6	1 039	1,0	-	-0,2	-0,6	
FAMILIE	-	-	1 158	0,9	-	-	1 480	1,0	-	-	-	-0,1	0,9	
PBC	-	-	248	0,2	-	-	451	0,3	226	0,2	-	-0,1	0,0	
MLPD	-	-	36	0,0	-	-	80	0,1	-	-	-	-0,1	0,0	
DVU	-	-	158	0,1	-	-	-	-	-	-	-	0,1	0,1	
ödp	-	-	260	0,2	-	-	-	-	117	0,1	-	0,2	0,1	
PIRATEN	-	-	2 030	1,6	-	-	-	-	-	-	-	1,6	1,6	
Jansen	801	0,6	-	-	837	0,6	-	-	-	-	0,0	-	-	
Sonstige	-	-	-	-	-	-	-	-	3 473	3,3	-	-	-3,3	
<b>Wahlkreis 203 - Bitburg</b>														
Wahlberechtigte	168 357		168 357		169 169		169 169		168 649					
Wähler	120 001	71,3	120 001	71,3	132 623	78,4	132 623	78,4	99 405	58,9	-7,1	-7,1	12,4	
Ungültige Stimmen	3 429	2,9	2 390	2,0	3 428	2,6	3 043	2,3	2 515	2,5	0,3	-0,3	-0,5	
Gültige Stimmen	116 572	97,1	117 611	98,0	129 195	97,4	129 580	97,7	96 890	97,5	-0,3	0,3	0,5	
CDU	53 705	46,1	48 270	41,0	63 253	49,0	56 908	43,9	38 243	39,5	-2,9	-2,9	1,5	
SPD	28 042	24,1	22 419	19,1	47 087	36,4	38 928	30,0	40 491	41,8	-12,3	-10,9	-22,7	
FDP	16 213	13,9	22 500	19,1	7 443	5,8	16 636	12,8	8 727	9,0	8,1	6,3	10,1	
GRÜNE	9 274	8,0	9 922	8,4	4 923	3,8	7 442	5,7	3 404	3,5	4,2	2,7	4,9	
DIE LINKE	8 043	6,9	9 642	8,2	4 875	3,8	5 968	4,6	1 801	1,9	3,1	3,6	6,3	
NPD	1 295	1,1	1 021	0,9	1 614	1,2	1 396	1,1	967	1,0	-0,1	-0,2	-0,1	
REP	-	-	354	0,3	-	-	577	0,4	585	0,6	-	-0,1	-0,3	
FAMILIE	-	-	1 237	1,1	-	-	1 419	1,1	-	-	-	0,0	1,1	
PBC	-	-	149	0,1	-	-	230	0,2	113	0,1	-	-0,1	0,0	
MLPD	-	-	22	0,0	-	-	76	0,1	-	-	-	-0,1	0,0	
DVU	-	-	92	0,1	-	-	-	-	-	-	-	0,1	0,1	
ödp	-	-	266	0,2	-	-	-	-	130	0,1	-	0,2	0,1	
PIRATEN	-	-	1 717	1,5	-	-	-	-	-	-	-	1,5	1,5	
Sonstige	-	-	-	-	-	-	-	-	2 429	2,5	-	-	-2,5	

## T 8 Bundestagswahlergebnisse - Ergebnisse der Wahlkreise

Merkmal	Bundestagswahl 2009				Vergleichszahlen				Landtagswahl 2006		Differenz zur		
	Bundestagswahl 2005				Landtagswahl 2006		Landtagswahl 2006		Landtagswahl 2006		BW 2005		LW 06
	Erststimmen		Zweitstimmen		Erststimmen		Zweitstimmen		Landesstimmen		Erststimmen	Zweitstimmen	Landesstimmen
	Anzahl	%	Anzahl	%	Anzahl	%	Anzahl	%	Anzahl	%	Prozentpunkte		
<b>Wahlkreis 204 - Trier</b>													
Wahlberechtigte	191 691		191 691		185 437		185 437		185 256				
Wähler	138 338	72,2	138 338	72,2	143 881	77,6	143 881	77,6	104 324	56,3	-5,4	-5,4	15,9
Ungültige Stimmen	3 552	2,6	2 328	1,7	3 725	2,6	3 158	2,2	2 419	2,3	0,0	-0,5	-0,6
Gültige Stimmen	134 786	97,4	136 010	98,3	140 156	97,4	140 723	97,8	101 905	97,7	0,0	0,5	0,6
CDU	61 594	45,7	50 210	36,9	60 422	43,1	50 775	36,1	34 808	34,2	2,6	0,8	2,7
SPD	34 948	25,9	30 348	22,3	56 943	40,6	50 891	36,2	47 679	46,8	-14,7	-13,9	-24,5
FDP	11 237	8,3	20 354	15,0	6 210	4,4	14 752	10,5	6 677	6,6	3,9	4,5	8,4
GRÜNE	14 109	10,5	16 456	12,1	7 863	5,6	12 467	8,9	5 919	5,8	4,9	3,2	6,3
DIE LINKE	11 583	8,6	13 070	9,6	6 141	4,4	8 133	5,8	2 508	2,5	4,2	3,8	7,1
NPD	1 315	1,0	1 092	0,8	1 561	1,1	1 478	1,1	799	0,8	-0,1	-0,3	0,0
REP	-	-	347	0,3	-	-	605	0,4	914	0,9	-	-0,1	-0,6
FAMILIE	-	-	1 111	0,8	-	-	1 297	0,9	-	-	-	-0,1	0,8
PBC	-	-	154	0,1	-	-	243	0,2	99	0,1	-	-0,1	0,0
MLPD	-	-	27	0,0	-	-	82	0,1	-	-	-	-0,1	0,0
DVU	-	-	74	0,1	-	-	-	-	-	-	-	0,1	0,1
ödp	-	-	284	0,2	-	-	-	-	119	0,1	-	0,2	0,1
PIRATEN	-	-	2 483	1,8	-	-	-	-	-	-	-	1,8	1,8
Sonstige	-	-	-	-	1 016	0,7	-	-	2 383	2,3	-0,7	-	-2,3
<b>Wahlkreis 205 - Montabaur</b>													
Wahlberechtigte	213 225		213 225		212 396		212 396		211 688				
Wähler	154 343	72,4	154 343	72,4	167 673	78,9	167 673	78,9	119 758	56,6	-6,5	-6,5	15,8
Ungültige Stimmen	3 255	2,1	2 698	1,7	3 727	2,2	3 393	2,0	2 447	2,0	-0,1	-0,3	-0,3
Gültige Stimmen	151 088	97,9	151 645	98,3	163 946	97,8	164 280	98,0	117 311	98,0	0,1	0,3	0,3
CDU	65 215	43,2	53 078	35,0	76 418	46,6	63 326	38,5	41 263	35,2	-3,4	-3,5	-0,2
SPD	44 416	29,4	36 122	23,8	62 825	38,3	55 571	33,8	53 215	45,4	-8,9	-10,0	-21,6
FDP	16 541	10,9	28 104	18,5	7 497	4,6	20 437	12,4	9 524	8,1	6,3	6,1	10,4
GRÜNE	10 685	7,1	13 047	8,6	6 245	3,8	10 964	6,7	4 347	3,7	3,3	1,9	4,9
DIE LINKE	11 884	7,9	13 186	8,7	7 094	4,3	8 303	5,1	2 377	2,0	3,6	3,6	6,7
NPD	2 347	1,6	1 895	1,2	2 486	1,5	2 151	1,3	1 525	1,3	0,1	-0,1	-0,1
REP	-	-	638	0,4	-	-	908	0,6	989	0,8	-	-0,2	-0,4
FAMILIE	-	-	1 627	1,1	-	-	1 573	1,0	-	-	-	0,1	1,1
PBC	-	-	540	0,4	1 381	0,8	959	0,6	661	0,6	-0,8	-0,2	-0,2
MLPD	-	-	31	0,0	-	-	88	0,1	-	-	-	-0,1	0,0
DVU	-	-	118	0,1	-	-	-	-	-	-	-	0,1	0,1
ödp	-	-	311	0,2	-	-	-	-	97	0,1	-	0,2	0,1
PIRATEN	-	-	2 948	1,9	-	-	-	-	-	-	-	1,9	1,9
Sonstige	-	-	-	-	-	-	-	-	3 313	2,8	-	-	-2,8
<b>Wahlkreis 206 - Mainz</b>													
Wahlberechtigte	251 837		251 837		244 758		244 758		244 734				
Wähler	191 097	75,9	191 097	75,9	198 652	81,2	198 652	81,2	150 804	61,6	-5,3	-5,3	14,3
Ungültige Stimmen	3 627	1,9	2 619	1,4	3 861	1,9	3 178	1,6	2 305	1,5	0,0	-0,2	-0,1
Gültige Stimmen	187 470	98,1	188 478	98,6	194 791	98,1	195 474	98,4	148 499	98,5	0,0	0,2	0,1
CDU	68 081	36,3	61 777	32,8	76 345	39,2	66 416	34,0	43 747	29,5	-2,9	-1,2	3,3
SPD	57 338	30,6	43 303	23,0	79 760	40,9	65 285	33,4	68 144	45,9	-10,3	-10,4	-22,9
FDP	22 054	11,8	29 045	15,4	16 930	8,7	25 213	12,9	13 952	9,4	3,1	2,5	6,0
GRÜNE	23 696	12,6	29 745	15,8	11 235	5,8	23 409	12,0	11 243	7,6	6,8	3,8	8,2
DIE LINKE	10 737	5,7	13 922	7,4	7 204	3,7	8 964	4,6	2 998	2,0	2,0	2,8	5,4
NPD	2 043	1,1	1 153	0,6	2 382	1,2	1 626	0,8	927	0,6	-0,1	-0,2	0,0
REP	-	-	2 265	1,2	-	-	2 388	1,2	3 722	2,5	-	0,0	-1,3
FAMILIE	-	-	1 035	0,5	-	-	1 669	0,9	-	-	-	-0,4	0,5
PBC	-	-	245	0,1	-	-	379	0,2	170	0,1	-	-0,1	0,0
MLPD	-	-	34	0,0	-	-	125	0,1	-	-	-	-0,1	0,0
DVU	-	-	96	0,1	-	-	-	-	-	-	-	0,1	0,1
ödp	2 384	1,3	1 305	0,7	-	-	-	-	896	0,6	1,3	0,7	0,1
PIRATEN	-	-	4 553	2,4	-	-	-	-	-	-	-	2,4	2,4
BüSo	304	0,2	-	-	-	-	-	-	-	-	0,2	-	-
DIE VIOLETTEN	833	0,4	-	-	-	-	-	-	-	-	0,4	-	-
Sonstige	-	-	-	-	935	0,5	-	-	2 700	1,8	-0,5	-	-1,8

**T 8 Bundestagswahlergebnisse - Ergebnisse der Wahlkreise**

Merkmal	Bundestagswahl 2009				Vergleichszahlen						Differenz zur		
	Bundestagswahl 2009				Bundestagswahl 2005				Landtagswahl 2006		BW 2005		LW 06
	Erststimmen		Zweitstimmen		Erststimmen		Zweitstimmen		Landesstimmen		Erststimmen	Zweitstimmen	Landesstimmen
	Anzahl	%	Anzahl	%	Anzahl	%	Anzahl	%	Anzahl	%	Prozentpunkte		
<b>Wahlkreis 207 - Worms</b>													
Wahlberechtigte	202 156		202 156		198 651		198 651		198 262				
Wähler	147 381	72,9	147 381	72,9	157 641	79,4	157 641	79,4	115 617	58,3	-6,5	-6,5	14,6
Ungültige Stimmen	3 191	2,2	2 788	1,9	3 841	2,4	3 327	2,1	2 594	2,2	-0,2	-0,2	-0,3
Gültige Stimmen	144 190	97,8	144 593	98,1	153 800	97,6	154 314	97,9	113 023	97,8	0,2	0,2	0,3
CDU	51 892	36,0	46 831	32,4	57 443	37,3	51 561	33,4	32 149	28,4	-1,3	-1,0	4,0
SPD	54 255	37,6	39 125	27,1	70 456	45,8	58 541	37,9	55 048	48,7	-8,2	-10,8	-21,6
FDP	14 051	9,7	22 748	15,7	9 492	6,2	17 740	11,5	9 669	8,6	3,5	4,2	7,1
GRÜNE	10 515	7,3	14 609	10,1	5 931	3,9	11 188	7,3	5 531	4,9	3,4	2,8	5,2
DIE LINKE	10 218	7,1	12 098	8,4	7 003	4,6	8 176	5,3	2 256	2,0	2,5	3,1	6,4
NPD	3 259	2,3	2 284	1,6	3 475	2,3	3 021	2,0	2 012	1,8	0,0	-0,4	-0,2
REP	-	-	1 508	1,0	-	-	1 647	1,1	2 378	2,1	-	-0,1	-1,1
FAMILIE	-	-	1 468	1,0	-	-	1 678	1,1	-	-	-	-0,1	1,0
PBC	-	-	421	0,3	-	-	662	0,4	364	0,3	-	-0,1	0,0
MLPD	-	-	30	0,0	-	-	100	0,1	-	-	-	-0,1	0,0
DVU	-	-	137	0,1	-	-	-	-	-	-	-	0,1	0,1
ödp	-	-	425	0,3	-	-	-	-	342	0,3	-	0,3	0,0
PIRATEN	-	-	2 909	2,0	-	-	-	-	-	-	-	2,0	2,0
Sonstige	-	-	-	-	-	-	-	-	3 274	2,9	-	-	-2,9
<b>Wahlkreis 208 - Ludwigshafen/Frankenthal</b>													
Wahlberechtigte	217 445		217 445		216 306		216 306		215 426				
Wähler	153 455	70,6	153 455	70,6	169 870	78,5	169 870	78,5	123 734	57,4	-7,9	-7,9	13,2
Ungültige Stimmen	3 013	2,0	2 744	1,8	4 002	2,4	3 722	2,2	2 391	1,9	-0,4	-0,4	-0,1
Gültige Stimmen	150 442	98,0	150 711	98,2	165 868	97,6	166 148	97,8	121 343	98,1	0,4	0,4	0,1
CDU	57 736	38,4	48 785	32,4	65 848	39,7	56 038	33,7	36 854	30,4	-1,3	-1,3	2,0
SPD	48 713	32,4	40 325	26,8	71 775	43,3	62 072	37,4	56 571	46,6	-10,9	-10,6	-19,8
FDP	12 878	8,6	22 392	14,9	7 331	4,4	17 301	10,4	8 419	6,9	4,2	4,5	8,0
GRÜNE	9 277	6,2	12 919	8,6	5 885	3,5	11 585	7,0	5 402	4,5	2,7	1,6	4,1
DIE LINKE	13 002	8,6	15 457	10,3	7 509	4,5	9 624	5,8	3 496	2,9	4,1	4,5	7,4
NPD	1 807	1,2	1 798	1,2	2 444	1,5	2 417	1,5	1 467	1,2	-0,3	-0,3	0,0
REP	3 631	2,4	3 601	2,4	4 639	2,8	4 578	2,8	4 916	4,1	-0,4	-0,4	-1,7
FAMILIE	-	-	1 443	1,0	-	-	1 815	1,1	-	-	-	-0,1	1,0
PBC	-	-	314	0,2	-	-	438	0,3	227	0,2	-	-0,1	0,0
MLPD	210	0,1	121	0,1	437	0,3	280	0,2	-	-	-0,2	-0,1	0,1
DVU	-	-	158	0,1	-	-	-	-	-	-	-	0,1	0,1
ödp	-	-	319	0,2	-	-	-	-	229	0,2	-	0,2	0,0
PIRATEN	3 188	2,1	3 079	2,0	-	-	-	-	-	-	2,1	2,0	2,0
Sonstige	-	-	-	-	-	-	-	-	3 762	3,1	-	-	-3,1
<b>Wahlkreis 209 - Neustadt-Speyer</b>													
Wahlberechtigte	220 974		220 974		219 704		219 704		219 104				
Wähler	164 052	74,2	164 052	74,2	177 506	80,8	177 506	80,8	134 971	61,6	-6,6	-6,6	12,6
Ungültige Stimmen	3 870	2,4	2 884	1,8	4 109	2,3	3 629	2,0	2 597	1,9	0,1	-0,2	-0,1
Gültige Stimmen	160 182	97,6	161 168	98,2	173 397	97,7	173 877	98,0	132 374	98,1	-0,1	0,2	0,1
CDU	71 481	44,6	57 953	36,0	77 707	44,8	65 254	37,5	41 784	31,6	-0,2	-1,5	4,4
SPD	40 404	25,2	36 117	22,4	66 113	38,1	57 534	33,1	58 926	44,5	-12,9	-10,7	-22,1
FDP	14 870	9,3	26 988	16,7	7 949	4,6	20 259	11,7	10 431	7,9	4,7	5,0	8,8
GRÜNE	13 748	8,6	16 485	10,2	8 319	4,8	14 211	8,2	7 436	5,6	3,8	2,0	4,6
DIE LINKE	12 546	7,8	13 486	8,4	6 708	3,9	8 447	4,9	3 251	2,5	3,9	3,5	5,9
NPD	2 710	1,7	1 935	1,2	1 700	1,0	1 723	1,0	1 393	1,1	0,7	0,2	0,1
REP	-	-	1 918	1,2	3 496	2,0	3 522	2,0	3 391	2,6	-2,0	-0,8	-1,4
FAMILIE	3 140	2,0	2 217	1,4	-	-	2 007	1,2	-	-	2,0	0,2	1,4
PBC	-	-	453	0,3	1 405	0,8	832	0,5	499	0,4	-0,8	-0,2	-0,1
MLPD	-	-	44	0,0	-	-	88	0,1	-	-	-	-0,1	0,0
DVU	-	-	116	0,1	-	-	-	-	-	-	-	0,1	0,1
ödp	-	-	426	0,3	-	-	-	-	342	0,3	-	0,3	0,0
PIRATEN	-	-	3 030	1,9	-	-	-	-	-	-	-	1,9	1,9
Viktor Kunz	1 283	0,8	-	-	-	-	-	-	-	-	0,8	-	-
Sonstige	-	-	-	-	-	-	-	-	4 921	3,7	-	-	-3,7



**T 8 Bundestagswahlergebnisse - Ergebnisse der Wahlkreise**

Merkmal	Bundestagswahl 2009				Vergleichszahlen				Landtagswahl 2006		Differenz zur		
	Bundestagswahl 2005				Landtagswahl 2006		Differenz zur			Erststimmen	Zweitstimmen	Landesstimmen	
	Erststimmen		Zweitstimmen		Erststimmen		Zweitstimmen		Landtagswahl 2006				Differenz zur
	Anzahl	%	Anzahl	%	Anzahl	%	Anzahl	%	Anzahl	%	Erststimmen	Zweitstimmen	Landesstimmen
Prozentpunkte													
<b>Wahlkreis 210 - Kaiserslautern</b>													
Wahlberechtigte	235 030		235 030		234 939		234 939		233 852				
Wähler	163 350	69,5	163 350	69,5	179 680	76,5	179 680	76,5	133 625	57,1	-7,0	-7,0	12,4
Ungültige Stimmen	4 062	2,5	3 166	1,9	4 905	2,7	4 270	2,4	2 930	2,2	-0,2	-0,5	-0,3
Gültige Stimmen	159 288	97,5	160 184	98,1	174 775	97,3	175 410	97,6	130 695	97,8	0,2	0,5	0,3
CDU	52 311	32,8	45 212	28,2	61 781	35,3	51 844	29,6	32 214	24,6	-2,5	-1,4	3,6
SPD	55 070	34,6	44 362	27,7	77 325	44,2	68 201	38,9	65 796	50,3	-9,6	-11,2	-22,6
FDP	14 725	9,2	22 932	14,3	8 687	5,0	18 237	10,4	8 911	6,8	4,2	3,9	7,5
GRÜNE	10 834	6,8	13 936	8,7	7 596	4,3	12 369	7,1	5 628	4,3	2,5	1,6	4,4
DIE LINKE	22 205	13,9	22 670	14,2	14 464	8,3	15 397	8,8	6 594	5,0	5,6	5,4	9,2
NPD	4 143	2,6	3 197	2,0	4 922	2,8	3 971	2,3	2 619	2,0	-0,2	-0,3	0,0
REP	-	-	1 373	0,9	-	-	2 176	1,2	2 719	2,1	-	-0,3	-1,2
FAMILIE	-	-	2 074	1,3	-	-	2 520	1,4	-	-	-	-0,1	1,3
PBC	-	-	414	0,3	-	-	544	0,3	307	0,2	-	0,0	0,1
MLPD	-	-	55	0,0	-	-	151	0,1	-	-	-	-0,1	0,0
DVU	-	-	132	0,1	-	-	-	-	-	-	-	0,1	0,1
ödp	-	-	406	0,3	-	-	-	-	187	0,1	-	0,3	0,2
PIRATEN	-	-	3 421	2,1	-	-	-	-	-	-	-	2,1	2,1
Sonstige	-	-	-	-	-	-	-	-	5 720	4,4	-	-	-4,4
<b>Wahlkreis 211 - Pirmasens</b>													
Wahlberechtigte	184 220		184 220		187 595		187 595		186 659				
Wähler	131 065	71,1	131 065	71,1	146 241	78,0	146 241	78,0	107 246	57,5	-6,9	-6,9	13,6
Ungültige Stimmen	4 156	3,2	3 205	2,4	5 350	3,7	4 411	3,0	3 402	3,2	-0,5	-0,6	-0,8
Gültige Stimmen	126 909	96,8	127 860	97,6	140 891	96,3	141 830	97,0	103 844	96,8	0,5	0,6	0,8
CDU	50 035	39,4	44 143	34,5	59 788	42,4	52 408	37,0	32 745	31,5	-3,0	-2,5	3,0
SPD	34 342	27,1	28 982	22,7	51 556	36,6	45 927	32,4	45 562	43,9	-9,5	-9,7	-21,2
FDP	14 105	11,1	19 605	15,3	8 801	6,2	15 082	10,6	7 594	7,3	4,9	4,7	8,0
GRÜNE	8 840	7,0	8 528	6,7	4 550	3,2	7 226	5,1	3 198	3,1	3,8	1,6	3,6
DIE LINKE	15 989	12,6	16 977	13,3	11 572	8,2	12 199	8,6	4 355	4,2	4,4	4,7	9,1
NPD	3 598	2,8	2 533	2,0	4 624	3,3	3 023	2,1	1 989	1,9	-0,5	-0,1	0,1
REP	-	-	1 662	1,3	-	-	3 005	2,1	3 096	3,0	-	-0,8	-1,7
FAMILIE	-	-	1 945	1,5	-	-	2 307	1,6	-	-	-	-0,1	1,5
PBC	-	-	387	0,3	-	-	551	0,4	247	0,2	-	-0,1	0,1
MLPD	-	-	32	0,0	-	-	102	0,1	-	-	-	-0,1	0,0
DVU	-	-	114	0,1	-	-	-	-	-	-	-	0,1	0,1
ödp	-	-	391	0,3	-	-	-	-	214	0,2	-	0,3	0,1
PIRATEN	-	-	2 561	2,0	-	-	-	-	-	-	-	2,0	2,0
Sonstige	-	-	-	-	-	-	-	-	4 844	4,7	-	-	-4,7
<b>Wahlkreis 212 - Südpfalz</b>													
Wahlberechtigte	214 215		214 215		209 895		209 895		209 869				
Wähler	156 149	72,9	156 149	72,9	167 742	79,9	167 742	79,9	127 760	60,9	-7,0	-7,0	12,0
Ungültige Stimmen	3 719	2,4	3 029	1,9	3 873	2,3	3 831	2,3	2 920	2,3	0,1	-0,4	-0,4
Gültige Stimmen	152 430	97,6	153 120	98,1	163 869	97,7	163 911	97,7	124 840	97,7	-0,1	0,4	0,4
CDU	61 994	40,7	52 517	34,3	70 851	43,2	60 911	37,2	38 508	30,8	-2,5	-2,9	3,5
SPD	42 287	27,7	34 790	22,7	61 710	37,7	53 394	32,6	58 458	46,8	-10,0	-9,9	-24,1
FDP	19 431	12,7	26 201	17,1	10 276	6,3	19 833	12,1	8 988	7,2	6,4	5,0	9,9
GRÜNE	12 637	8,3	15 635	10,2	7 794	4,8	13 034	8,0	6 828	5,5	3,5	2,2	4,7
DIE LINKE	10 926	7,2	13 137	8,6	6 413	3,9	7 932	4,8	3 026	2,4	3,3	3,8	6,2
NPD	3 230	2,1	2 272	1,5	2 090	1,3	2 128	1,3	1 255	1,0	0,8	0,2	0,5
REP	-	-	1 980	1,3	3 418	2,1	3 453	2,1	3 238	2,6	-2,1	-0,8	-1,3
FAMILIE	-	-	1 889	1,2	-	-	2 238	1,4	-	-	-	-0,2	1,2
PBC	-	-	575	0,4	1 317	0,8	835	0,5	516	0,4	-0,8	-0,1	0,0
MLPD	-	-	59	0,0	-	-	153	0,1	-	-	-	-0,1	0,0
DVU	-	-	134	0,1	-	-	-	-	-	-	-	0,1	0,1
ödp	-	-	609	0,4	-	-	-	-	427	0,3	-	0,4	0,1
PIRATEN	-	-	3 322	2,2	-	-	-	-	-	-	-	2,2	2,2
VOLKSENTSCHEIDE	1 197	0,8	-	-	-	-	-	-	-	-	0,8	-	-
Willi-Weise-Projekt	728	0,5	-	-	-	-	-	-	-	-	0,5	-	-
Sonstige	-	-	-	-	-	-	-	-	3 596	2,9	-	-	-2,9



**T 9 Bundestagswahlergebnisse - Ergebnisse der kreisfreien Städte**

Merkmal	Bundestagswahl 2009				Vergleichszahlen						Differenz zur		
	Bundestagswahl 2009				Bundestagswahl 2005				Landtagswahl 2006		BW 2005		LW 06
	Erststimmen		Zweitstimmen		Erststimmen		Zweitstimmen		Landesstimmen		Erststimmen	Zweitstimmen	Landesstimmen
	Anzahl	%	Anzahl	%	Anzahl	%	Anzahl	%	Anzahl	%	Prozentpunkte		
<b>Frankenthal (Pfalz)</b>													
Wahlberechtigte	34 231		34 231		34 278		34 278		34 037				
Wähler	23 541	68,8	23 541	68,8	26 218	76,5	26 218	76,5	19 200	56,4	-7,7	-7,7	12,4
Ungültige Stimmen	534	2,3	484	2,1	691	2,6	636	2,4	406	2,1	-0,3	-0,3	0,0
Gültige Stimmen	23 007	97,7	23 057	97,9	25 527	97,4	25 582	97,6	18 794	97,9	0,3	0,3	0,0
CDU	10 204	44,4	8 451	36,7	11 475	45,0	9 689	37,9	6 718	35,7	-0,6	-1,2	1,0
SPD	6 403	27,8	5 555	24,1	10 126	39,7	8 990	35,1	8 250	43,9	-11,9	-11,0	-19,8
FDP	1 812	7,9	3 319	14,4	1 008	3,9	2 552	10,0	1 257	6,7	4,0	4,4	7,7
GRÜNE	1 306	5,7	1 849	8,0	851	3,3	1 710	6,7	727	3,9	2,4	1,3	4,1
DIE LINKE	2 144	9,3	2 516	10,9	1 113	4,4	1 371	5,4	531	2,8	4,9	5,5	8,1
NPD	297	1,3	282	1,2	335	1,3	350	1,4	239	1,3	0,0	-0,2	-0,1
REP	390	1,7	383	1,7	555	2,2	550	2,1	564	3,0	-0,5	-0,4	-1,3
FAMILIE	-	-	198	0,9	-	-	238	0,9	-	-	-	-	0,0
PBC	-	-	61	0,3	-	-	91	0,4	52	0,3	-	-0,1	0,0
MLPD	20	0,1	12	0,1	64	0,3	41	0,2	-	-	-0,2	-0,1	0,1
DVU	-	-	28	0,1	-	-	-	-	-	-	-	0,1	0,1
ödp	-	-	24	0,1	-	-	-	-	37	0,2	-	0,1	-0,1
PIRATEN	431	1,9	379	1,6	-	-	-	-	-	-	1,9	1,6	1,6
Sonstige	-	-	-	-	-	-	-	-	419	2,2	-	-	-2,2
<b>Kaiserslautern</b>													
Wahlberechtigte	73 328		73 328		72 218		72 218		71 495				
Wähler	47 214	64,4	47 214	64,4	51 759	71,7	51 759	71,7	35 931	50,3	-7,3	-7,3	14,1
Ungültige Stimmen	1 037	2,2	735	1,6	1 328	2,6	1 092	2,1	630	1,8	-0,4	-0,5	-0,2
Gültige Stimmen	46 177	97,8	46 479	98,4	50 431	97,4	50 667	97,9	35 301	98,2	0,4	0,5	0,2
CDU	15 607	33,8	13 360	28,7	18 984	37,6	15 801	31,2	9 180	26,0	-3,8	-2,5	2,7
SPD	14 768	32,0	11 369	24,5	20 769	41,2	17 792	35,1	17 114	48,5	-9,2	-10,6	-24,0
FDP	4 578	9,9	7 076	15,2	2 647	5,2	5 626	11,1	2 656	7,5	4,7	4,1	7,7
GRÜNE	3 673	8,0	4 907	10,6	2 548	5,1	4 518	8,9	1 869	5,3	2,9	1,7	5,3
DIE LINKE	6 456	14,0	6 416	13,8	4 103	8,1	4 398	8,7	1 597	4,5	5,9	5,1	9,3
NPD	1 095	2,4	847	1,8	1 380	2,7	1 083	2,1	638	1,8	-0,3	-0,3	0,0
REP	-	-	355	0,8	-	-	569	1,1	656	1,9	-	-0,3	-1,1
FAMILIE	-	-	520	1,1	-	-	693	1,4	-	-	-	-0,3	1,1
PBC	-	-	118	0,3	-	-	128	0,3	70	0,2	-	0,0	0,1
MLPD	-	-	21	0,0	-	-	59	0,1	-	-	-	-0,1	0,0
DVU	-	-	37	0,1	-	-	-	-	-	-	-	0,1	0,1
ödp	-	-	116	0,2	-	-	-	-	68	0,2	-	0,2	0,0
PIRATEN	-	-	1 337	2,9	-	-	-	-	-	-	-	2,9	2,9
Sonstige	-	-	-	-	-	-	-	-	1 453	4,1	-	-	-4,1
<b>Koblenz</b>													
Wahlberechtigte	82 692		82 692		81 754		81 754		81 360				
Wähler	56 567	68,4	56 567	68,4	61 589	75,3	61 589	75,3	43 764	53,8	-6,9	-6,9	14,6
Ungültige Stimmen	1 174	2,1	916	1,6	627	1,0	399	0,6	259	0,6	1,1	1,0	1,0
Gültige Stimmen	55 393	97,9	55 651	98,4	60 962	99,0	61 190	99,4	43 505	99,4	-1,1	-1,0	-1,0
CDU	23 890	43,1	19 171	34,4	27 138	44,5	22 961	37,5	15 081	34,7	-1,4	-3,1	-0,3
SPD	15 290	27,6	12 758	22,9	23 775	39,0	20 963	34,3	18 989	43,6	-11,4	-11,4	-20,7
FDP	5 073	9,2	9 696	17,4	2 944	4,8	7 269	11,9	3 783	8,7	4,4	5,5	8,7
GRÜNE	6 332	11,4	6 627	11,9	3 738	6,1	5 471	8,9	2 516	5,8	5,3	3,0	6,1
DIE LINKE	4 237	7,6	4 712	8,5	2 740	4,5	3 150	5,1	1 134	2,6	3,1	3,4	5,9
NPD	571	1,0	492	0,9	627	1,0	577	0,9	398	0,9	0,0	0,0	0,0
REP	-	-	147	0,3	-	-	218	0,4	217	0,5	-	-0,1	-0,2
FAMILIE	-	-	402	0,7	-	-	405	0,7	-	-	-	0,0	0,7
PBC	-	-	94	0,2	-	-	134	0,2	62	0,1	-	0,0	0,1
MLPD	-	-	15	0,0	-	-	42	0,1	-	-	-	-0,1	0,0
DVU	-	-	33	0,1	-	-	-	-	-	-	-	0,1	0,1
ödp	-	-	144	0,3	-	-	-	-	90	0,2	-	0,3	0,1
PIRATEN	-	-	1 360	2,4	-	-	-	-	-	-	-	2,4	2,4
Sonstige	-	-	-	-	-	-	-	-	1 235	2,8	-	-	-2,8

**T 9 Bundestagswahlergebnisse - Ergebnisse der kreisfreien Städte**

Merkmal	Bundestagswahl 2009				Vergleichszahlen				Landtagswahl 2006		Differenz zur			
	Bundestagswahl 2005				Landtagswahl 2006		Differenz zur			LW 06				
	Erststimmen		Zweitstimmen		Erststimmen		Zweitstimmen		Landesstimmen		Erststimmen	Zweitstimmen	Landesstimmen	
	Anzahl	%	Anzahl	%	Anzahl	%	Anzahl	%	Anzahl	%	Prozentpunkte			
<b>Landau in der Pfalz</b>														
Wahlberechtigte	33 488		33 488		31 970		31 970		32 184					
Wähler	23 182	69,2	23 182	69,2	24 424	76,4	24 424	76,4	18 273	56,8	-7,2	-7,2	12,4	
Ungültige Stimmen	499	2,2	367	1,6	532	2,2	500	2,0	333	1,8	0,0	-0,4	-0,2	
Gültige Stimmen	22 683	97,8	22 815	98,4	23 892	97,8	23 924	98,0	17 940	98,2	0,0	0,4	0,2	
CDU	7 746	34,1	6 902	30,3	9 385	39,3	7 839	32,8	4 892	27,3	-5,2	-2,5	3,0	
SPD	6 810	30,0	5 270	23,1	9 381	39,3	7 856	32,8	8 461	47,2	-9,3	-9,7	-24,1	
FDP	3 162	13,9	3 845	16,9	1 731	7,2	3 127	13,1	1 345	7,5	6,7	3,8	9,4	
GRÜNE	2 636	11,6	3 314	14,5	1 556	6,5	2 711	11,3	1 517	8,5	5,1	3,2	6,0	
DIE LINKE	1 701	7,5	2 097	9,2	1 076	4,5	1 334	5,6	568	3,2	3,0	3,6	6,0	
NPD	353	1,6	271	1,2	261	1,1	278	1,2	170	0,9	0,5	0,0	0,3	
REP	-	-	121	0,5	288	1,2	323	1,4	285	1,6	-1,2	-0,9	-1,1	
FAMILIE	-	-	241	1,1	-	-	285	1,2	-	-	-	-0,1	1,1	
PBC	-	-	85	0,4	214	0,9	152	0,6	114	0,6	-0,9	-0,2	-0,2	
MLPD	-	-	7	0,0	-	-	19	0,1	-	-	-	-0,1	0,0	
DVU	-	-	14	0,1	-	-	-	-	-	-	-	0,1	0,1	
ödp	-	-	78	0,3	-	-	-	-	52	0,3	-	0,3	0,0	
PIRATEN	-	-	570	2,5	-	-	-	-	-	-	-	2,5	2,5	
VOLKSENTSCHEIDE	172	0,8	-	-	-	-	-	-	-	-	0,8	-	-	
Willi-Weise-Projekt	103	0,5	-	-	-	-	-	-	-	-	0,5	-	-	
Sonstige	-	-	-	-	-	-	-	-	536	3,0	-	-	-3,0	
<b>Ludwigshafen am Rhein</b>														
Wahlberechtigte	104 383		104 383		103 937		103 937		103 476					
Wähler	68 793	65,9	68 793	65,9	77 655	74,7	77 655	74,7	54 104	52,3	-8,8	-8,8	13,6	
Ungültige Stimmen	1 268	1,8	1 194	1,7	1 827	2,4	1 761	2,3	1 011	1,9	-0,6	-0,6	-0,2	
Gültige Stimmen	67 525	98,2	67 599	98,3	75 828	97,6	75 894	97,7	53 093	98,1	0,6	0,6	0,2	
CDU	23 544	34,9	20 083	29,7	27 424	36,2	23 593	31,1	14 917	28,1	-1,3	-1,4	1,6	
SPD	23 603	35,0	19 127	28,3	34 841	45,9	29 672	39,1	25 455	47,9	-10,9	-10,8	-19,6	
FDP	4 853	7,2	9 004	13,3	2 832	3,7	6 988	9,2	3 252	6,1	3,5	4,1	7,2	
GRÜNE	4 218	6,2	5 927	8,8	2 462	3,2	5 295	7,0	2 517	4,7	3,0	1,8	4,1	
DIE LINKE	6 587	9,8	7 842	11,6	3 994	5,3	5 147	6,8	1 735	3,3	4,5	4,8	8,3	
NPD	916	1,4	926	1,4	1 324	1,7	1 295	1,7	681	1,3	-0,3	-0,3	0,1	
REP	2 182	3,2	2 154	3,2	2 711	3,6	2 690	3,5	2 877	5,4	-0,4	-0,3	-2,2	
FAMILIE	-	-	632	0,9	-	-	875	1,2	-	-	-	-0,3	0,9	
PBC	-	-	116	0,2	-	-	169	0,2	78	0,1	-	0,0	0,1	
MLPD	137	0,2	80	0,1	240	0,3	170	0,2	-	-	-0,1	-0,1	0,1	
DVU	-	-	69	0,1	-	-	-	-	-	-	-	0,1	0,1	
ödp	-	-	141	0,2	-	-	-	-	55	0,1	-	0,2	0,1	
PIRATEN	1 485	2,2	1 498	2,2	-	-	-	-	-	-	2,2	2,2	2,2	
Sonstige	-	-	-	-	-	-	-	-	1 526	2,9	-	-	-2,9	
<b>Mainz</b>														
Wahlberechtigte	141 588		141 588		136 480		136 480		136 794					
Wähler	106 408	75,2	106 408	75,2	109 274	80,1	109 274	80,1	82 950	60,6	-4,9	-4,9	14,6	
Ungültige Stimmen	1 816	1,7	1 302	1,2	1 956	1,8	1 515	1,4	1 096	1,3	-0,1	-0,2	-0,1	
Gültige Stimmen	104 592	98,3	105 106	98,8	107 318	98,2	107 759	98,6	81 854	98,7	0,1	0,2	0,1	
CDU	36 465	34,9	32 946	31,3	40 717	37,9	35 172	32,6	22 978	28,1	-3,0	-1,3	3,2	
SPD	31 675	30,3	23 139	22,0	44 877	41,8	35 345	32,8	37 256	45,5	-11,5	-10,8	-23,5	
FDP	11 157	10,7	15 287	14,5	8 770	8,2	13 381	12,4	7 558	9,2	2,5	2,1	5,3	
GRÜNE	15 942	15,2	19 596	18,6	7 104	6,6	15 184	14,1	7 502	9,2	8,6	4,5	9,4	
DIE LINKE	5 991	5,7	7 858	7,5	4 111	3,8	5 171	4,8	1 593	1,9	1,9	2,7	5,6	
NPD	976	0,9	463	0,4	1 222	1,1	682	0,6	286	0,3	-0,2	-0,2	0,1	
REP	-	-	1 510	1,4	-	-	1 739	1,6	2 731	3,3	-	-0,2	-1,9	
FAMILIE	-	-	444	0,4	-	-	824	0,8	-	-	-	-0,4	0,4	
PBC	-	-	131	0,1	-	-	187	0,2	63	0,1	-	-0,1	0,0	
MLPD	-	-	18	0,0	-	-	74	0,1	-	-	-	-0,1	0,0	
DVU	-	-	38	0,0	-	-	-	-	-	-	-	0,0	0,0	
ödp	1 842	1,8	903	0,9	-	-	-	-	702	0,9	1,8	0,9	0,0	
PIRATEN	-	-	2 773	2,6	-	-	-	-	-	-	-	2,6	2,6	
BüSo	154	0,1	-	-	-	-	-	-	-	-	0,1	-	-	
DIE VIOLETTEN	390	0,4	-	-	-	-	-	-	-	-	0,4	-	-	
Sonstige	-	-	-	-	517	0,5	-	-	1 185	1,4	-0,5	-	-1,4	

**T 9 Bundestagswahlergebnisse - Ergebnisse der kreisfreien Städte**

Merkmal	Bundestagswahl 2009				Vergleichszahlen						Differenz zur		
	Bundestagswahl 2009				Bundestagswahl 2005				Landtagswahl 2006		BW 2005		LW 06
	Erststimmen		Zweitstimmen		Erststimmen		Zweitstimmen		Landesstimmen		Erststimmen	Zweitstimmen	Landesstimmen
	Anzahl	%	Anzahl	%	Anzahl	%	Anzahl	%	Anzahl	%	Prozentpunkte		
<b>Neustadt an der Weinstraße</b>													
Wahlberechtigte	41 794		41 794		41 724		41 724		41 501				
Wähler	30 440	72,8	30 440	72,8	33 247	79,7	33 247	79,7	25 333	61,0	-6,9	-6,9	11,8
Ungültige Stimmen	685	2,3	530	1,7	784	2,4	708	2,1	529	2,1	-0,1	-0,4	-0,4
Gültige Stimmen	29 755	97,7	29 910	98,3	32 463	97,6	32 539	97,9	24 804	97,9	0,1	0,4	0,4
CDU	14 098	47,4	11 455	38,3	15 595	48,0	13 072	40,2	8 508	34,3	-0,6	-1,9	4,0
SPD	7 163	24,1	6 087	20,4	11 547	35,6	9 757	30,0	10 668	43,0	-11,5	-9,6	-22,6
FDP	2 549	8,6	4 919	16,4	1 387	4,3	3 842	11,8	1 862	7,5	4,3	4,6	8,9
GRÜNE	2 846	9,6	3 438	11,5	1 634	5,0	2 986	9,2	1 423	5,7	4,6	2,3	5,8
DIE LINKE	2 011	6,8	2 255	7,5	1 211	3,7	1 537	4,7	706	2,8	3,1	2,8	4,7
NPD	444	1,5	366	1,2	284	0,9	285	0,9	251	1,0	0,6	0,3	0,2
REP	-	-	195	0,7	467	1,4	482	1,5	296	1,2	-1,4	-0,8	-0,5
FAMILIE	488	1,6	347	1,2	-	-	338	1,0	-	-	1,6	0,2	1,2
PBC	-	-	128	0,4	338	1,0	222	0,7	160	0,6	-1,0	-0,3	-0,2
MLPD	-	-	8	0,0	-	-	18	0,1	-	-	-	-0,1	0,0
DVU	-	-	18	0,1	-	-	-	-	-	-	-	0,1	0,1
ödp	-	-	70	0,2	-	-	-	-	45	0,2	-	0,2	0,0
PIRATEN	-	-	624	2,1	-	-	-	-	-	-	-	2,1	2,1
Viktor Kunz	156	0,5	-	-	-	-	-	-	-	-	0,5	-	-
Sonstige	-	-	-	-	-	-	-	-	885	3,6	-	-	-3,6
<b>Pirmasens</b>													
Wahlberechtigte	33 312		33 312		34 681		34 681		34 377				
Wähler	21 071	63,3	21 071	63,3	24 817	71,6	24 817	71,6	16 771	48,8	-8,3	-8,3	14,5
Ungültige Stimmen	747	3,5	559	2,7	927	3,7	762	3,1	558	3,3	-0,2	-0,4	-0,6
Gültige Stimmen	20 324	96,5	20 512	97,3	23 890	96,3	24 055	96,9	16 213	96,7	0,2	0,4	0,6
CDU	7 564	37,2	6 493	31,7	9 559	40,0	8 216	34,2	4 853	29,9	-2,8	-2,5	1,8
SPD	5 648	27,8	4 845	23,6	8 795	36,8	7 870	32,7	7 178	44,3	-9,0	-9,1	-20,7
FDP	1 974	9,7	3 022	14,7	1 297	5,4	2 367	9,8	1 104	6,8	4,3	4,9	7,9
GRÜNE	1 258	6,2	1 290	6,3	701	2,9	1 118	4,6	428	2,6	3,3	1,7	3,7
DIE LINKE	3 138	15,4	3 081	15,0	2 559	10,7	2 332	9,7	878	5,4	4,7	5,3	9,6
NPD	742	3,7	387	1,9	979	4,1	521	2,2	236	1,5	-0,4	-0,3	0,4
REP	-	-	604	2,9	-	-	1 153	4,8	993	6,1	-	-1,9	-3,2
FAMILIE	-	-	260	1,3	-	-	375	1,6	-	-	-	-0,3	1,3
PBC	-	-	66	0,3	-	-	85	0,4	35	0,2	-	-0,1	0,1
MLPD	-	-	4	0,0	-	-	18	0,1	-	-	-	-0,1	0,0
DVU	-	-	20	0,1	-	-	-	-	-	-	-	0,1	0,1
ödp	-	-	45	0,2	-	-	-	-	18	0,1	-	0,2	0,1
PIRATEN	-	-	395	1,9	-	-	-	-	-	-	-	1,9	1,9
Sonstige	-	-	-	-	-	-	-	-	490	3,0	-	-	-3,0
<b>Speyer</b>													
Wahlberechtigte	36 786		36 786		36 586		36 586		36 469				
Wähler	25 579	69,5	25 579	69,5	27 870	76,2	27 870	76,2	19 920	54,6	-6,7	-6,7	14,9
Ungültige Stimmen	638	2,5	464	1,8	643	2,3	552	2,0	356	1,8	0,2	-0,2	0,0
Gültige Stimmen	24 941	97,5	25 115	98,2	27 227	97,7	27 318	98,0	19 564	98,2	-0,2	0,2	0,0
CDU	9 902	39,7	8 245	32,8	11 178	41,1	9 417	34,5	5 711	29,2	-1,4	-1,7	3,6
SPD	6 408	25,7	5 535	22,0	10 442	38,4	9 131	33,4	8 787	44,9	-12,7	-11,4	-22,9
FDP	2 180	8,7	3 764	15,0	1 181	4,3	2 888	10,6	1 274	6,5	4,4	4,4	8,5
GRÜNE	2 785	11,2	3 303	13,2	1 903	7,0	2 768	10,1	1 533	7,8	4,2	3,1	5,4
DIE LINKE	2 336	9,4	2 506	10,0	1 252	4,6	1 561	5,7	556	2,8	4,8	4,3	7,2
NPD	391	1,6	224	0,9	218	0,8	225	0,8	129	0,7	0,8	0,1	0,2
REP	-	-	478	1,9	820	3,0	850	3,1	719	3,7	-3,0	-1,2	-1,8
FAMILIE	448	1,8	316	1,3	-	-	331	1,2	-	-	1,8	0,1	1,3
PBC	-	-	70	0,3	233	0,9	133	0,5	58	0,3	-0,9	-0,2	0,0
MLPD	-	-	3	0,0	-	-	14	0,1	-	-	-	-0,1	0,0
DVU	-	-	15	0,1	-	-	-	-	-	-	-	0,1	0,1
ödp	-	-	121	0,5	-	-	-	-	103	0,5	-	0,5	0,0
PIRATEN	-	-	535	2,1	-	-	-	-	-	-	-	2,1	2,1
Viktor Kunz	491	2,0	-	-	-	-	-	-	-	-	2,0	-	-
Sonstige	-	-	-	-	-	-	-	-	694	3,5	-	-	-3,5

## T 9 Bundestagswahlergebnisse - Ergebnisse der kreisfreien Städte

Merkmal	Bundestagswahl 2009				Vergleichszahlen						Differenz zur			
	Bundestagswahl 2009				Bundestagswahl 2005				Landtagswahl 2006		BW 2005			LW 06
	Erststimmen		Zweitstimmen		Erststimmen		Zweitstimmen		Landesstimmen		Erststimmen	Zweitstimmen	Landesstimmen	
	Anzahl	%	Anzahl	%	Anzahl	%	Anzahl	%	Anzahl	%				Prozentpunkte
<b>Trier</b>														
Wahlberechtigte	80 780		80 780		76 049		76 049		75 875					
Wähler	54 963	68,0	54 963	68,0	55 088	72,4	55 088	72,4	38 903	51,3	-4,4	-4,4	16,7	
Ungültige Stimmen	977	1,8	654	1,2	1 031	1,9	921	1,7	594	1,5	-0,1	-0,5	-0,3	
Gültige Stimmen	53 986	98,2	54 309	98,8	54 057	98,1	54 167	98,3	38 309	98,5	0,1	0,5	0,3	
CDU	22 115	41,0	18 056	33,2	21 274	39,4	17 612	32,5	12 682	33,1	1,6	0,7	0,1	
SPD	14 859	27,5	12 333	22,7	22 855	42,3	19 816	36,6	17 329	45,2	-14,8	-13,9	-22,5	
FDP	4 572	8,5	7 966	14,7	2 395	4,4	5 793	10,7	2 672	7,0	4,1	4,0	7,7	
GRÜNE	7 403	13,7	8 537	15,7	4 229	7,8	6 610	12,2	3 244	8,5	5,9	3,5	7,2	
DIE LINKE	4 558	8,4	5 093	9,4	2 374	4,4	3 065	5,7	1 167	3,0	4,0	3,7	6,4	
NPD	479	0,9	420	0,8	572	1,1	550	1,0	246	0,6	-0,2	-0,2	0,2	
REP	-	-	102	0,2	-	-	182	0,3	266	0,7	-	-0,1	-0,5	
FAMILIE	-	-	316	0,6	-	-	414	0,8	-	-	-	-0,2	0,6	
PBC	-	-	58	0,1	-	-	96	0,2	44	0,1	-	-0,1	0,0	
MLPD	-	-	12	0,0	-	-	29	0,1	-	-	-	-0,1	0,0	
DVU	-	-	19	0,0	-	-	-	-	-	-	-	0,0	0,0	
ödp	-	-	137	0,3	-	-	-	-	51	0,1	-	0,3	0,2	
PIRATEN	-	-	1 260	2,3	-	-	-	-	-	-	-	2,3	2,3	
Sonstige	-	-	-	-	358	0,7	-	-	608	1,6	-0,7	-	-1,6	
<b>Worms</b>														
Wahlberechtigte	60 090		60 090		59 226		59 226		59 126					
Wähler	39 626	65,9	39 626	65,9	43 448	73,4	43 448	73,4	29 604	50,1	-7,5	-7,5	15,8	
Ungültige Stimmen	913	2,3	861	2,2	1 272	2,9	1 137	2,6	775	2,6	-0,6	-0,4	-0,4	
Gültige Stimmen	38 713	97,7	38 765	97,8	42 176	97,1	42 311	97,4	28 829	97,4	0,6	0,4	0,4	
CDU	13 634	35,2	12 500	32,2	15 388	36,5	14 189	33,5	8 777	30,4	-1,3	-1,3	1,8	
SPD	15 203	39,3	10 742	27,7	19 954	47,3	16 253	38,4	13 521	46,9	-8,0	-10,7	-19,2	
FDP	3 352	8,7	5 746	14,8	2 114	5,0	4 311	10,2	2 238	7,8	3,7	4,6	7,0	
GRÜNE	2 538	6,6	3 589	9,3	1 306	3,1	2 892	6,8	1 431	5,0	3,5	2,5	4,3	
DIE LINKE	2 978	7,7	3 541	9,1	2 265	5,4	2 515	5,9	596	2,1	2,3	3,2	7,0	
NPD	1 008	2,6	700	1,8	1 149	2,7	1 086	2,6	724	2,5	-0,1	-0,8	-0,7	
REP	-	-	425	1,1	-	-	408	1,0	603	2,1	-	0,1	-1,0	
FAMILIE	-	-	413	1,1	-	-	486	1,1	-	-	-	0,0	1,1	
PBC	-	-	115	0,3	-	-	123	0,3	48	0,2	-	0,0	0,1	
MLPD	-	-	8	0,0	-	-	48	0,1	-	-	-	-0,1	0,0	
DVU	-	-	42	0,1	-	-	-	-	-	-	-	0,1	0,1	
ödp	-	-	87	0,2	-	-	-	-	133	0,5	-	0,2	-0,3	
PIRATEN	-	-	857	2,2	-	-	-	-	-	-	-	2,2	2,2	
Sonstige	-	-	-	-	-	-	-	-	758	2,6	-	-	-2,6	
<b>Zweibrücken</b>														
Wahlberechtigte	27 486		27 486		27 926		27 926		27 741					
Wähler	18 372	66,8	18 372	66,8	20 405	73,1	20 405	73,1	13 461	48,5	-6,3	-6,3	18,3	
Ungültige Stimmen	446	2,4	376	2,0	675	3,3	570	2,8	329	2,4	-0,9	-0,8	-0,4	
Gültige Stimmen	17 926	97,6	17 996	98,0	19 730	96,7	19 835	97,2	13 132	97,6	0,9	0,8	0,4	
CDU	5 472	30,5	4 941	27,5	6 623	33,6	5 903	29,8	3 261	24,8	-3,1	-2,3	2,7	
SPD	5 675	31,7	4 565	25,4	8 331	42,2	7 337	37,0	6 506	49,5	-10,5	-11,6	-24,1	
FDP	2 040	11,4	2 671	14,8	1 472	7,5	2 061	10,4	1 067	8,1	3,9	4,4	6,7	
GRÜNE	1 617	9,0	1 494	8,3	786	4,0	1 236	6,2	510	3,9	5,0	2,1	4,4	
DIE LINKE	2 672	14,9	2 914	16,2	1 981	10,0	2 282	11,5	597	4,5	4,9	4,7	11,7	
NPD	450	2,5	411	2,3	537	2,7	441	2,2	292	2,2	-0,2	0,1	0,1	
REP	-	-	67	0,4	-	-	127	0,6	196	1,5	-	-0,2	-1,1	
FAMILIE	-	-	257	1,4	-	-	374	1,9	-	-	-	-0,5	1,4	
PBC	-	-	42	0,2	-	-	59	0,3	25	0,2	-	-0,1	0,0	
MLPD	-	-	3	0,0	-	-	15	0,1	-	-	-	-0,1	0,0	
DVU	-	-	11	0,1	-	-	-	-	-	-	-	0,1	0,1	
ödp	-	-	120	0,7	-	-	-	-	93	0,7	-	0,7	0,0	
PIRATEN	-	-	500	2,8	-	-	-	-	-	-	-	2,8	2,8	
Sonstige	-	-	-	-	-	-	-	-	585	4,5	-	-	-4,5	

**T 10 Bundestagswahlergebnisse - Ergebnisse der Landkreise**

Merkmal	Bundestagswahl 2009				Vergleichszahlen						Differenz zur		
	Bundestagswahl 2009		Bundestagswahl 2005		Bundestagswahl 2005		Landtagswahl 2006		Differenz zur				
	Erststimmen		Zweitstimmen		Erststimmen		Zweitstimmen		BW 2005				
	Anzahl	%	Anzahl	%	Anzahl	%	Anzahl	%	Anzahl	%	Erststimmen	Zweitstimmen	Landesstimmen
Prozentpunkte													
<b>Ahrweiler</b>													
Wahlberechtigte	100 614		100 614		99 987		99 987		99 385				
Wähler	74 578	74,1	74 578	74,1	80 473	80,5	80 473	80,5	57 705	58,1	-6,4	-6,4	16,0
Ungültige Stimmen	1 344	1,8	1 052	1,4	1 660	2,1	1 237	1,5	996	1,7	-0,3	-0,1	-0,3
Gültige Stimmen	73 234	98,2	73 526	98,6	78 813	97,9	79 236	98,5	56 709	98,3	0,3	0,1	0,3
CDU	33 458	45,7	30 251	41,1	41 324	52,4	36 145	45,6	24 441	43,1	-6,7	-4,5	-2,0
SPD	15 742	21,5	13 192	17,9	25 060	31,8	22 186	28,0	21 317	37,6	-10,3	-10,1	-19,7
FDP	12 890	17,6	14 999	20,4	5 143	6,5	10 392	13,1	4 694	8,3	11,1	7,3	12,1
GRÜNE	6 041	8,2	6 699	9,1	3 697	4,7	5 217	6,6	2 302	4,1	3,5	2,5	5,0
DIE LINKE	4 311	5,9	5 387	7,3	2 876	3,6	3 545	4,5	1 119	2,0	2,3	2,8	5,3
NPD	792	1,1	616	0,8	713	0,9	627	0,8	744	1,3	0,2	0,0	-0,5
REP	-	-	203	0,3	-	-	281	0,4	319	0,6	-	-0,1	-0,3
FAMILIE	-	-	556	0,8	-	-	651	0,8	-	-	-	0,0	0,8
PBC	-	-	100	0,1	-	-	143	0,2	74	0,1	-	-0,1	0,0
MLPD	-	-	20	0,0	-	-	49	0,1	-	-	-	-0,1	0,0
DVU	-	-	55	0,1	-	-	-	-	-	-	-	0,1	0,1
ödp	-	-	255	0,3	-	-	-	-	186	0,3	-	0,3	0,0
PIRATEN	-	-	1 193	1,6	-	-	-	-	-	-	-	1,6	1,6
Sonstige	-	-	-	-	-	-	-	-	1 513	2,7	-	-	-2,7
<b>Altenkirchen (Westerwald)</b>													
Wahlberechtigte	103 285		103 285		103 519		103 519		103 230				
Wähler	72 588	70,3	72 588	70,3	80 073	77,4	80 073	77,4	55 081	53,4	-7,1	-7,1	16,9
Ungültige Stimmen	1 673	2,3	1 121	1,5	1 333	1,7	1 373	1,7	1 810	3,3	0,6	-0,2	-1,8
Gültige Stimmen	70 915	97,7	71 467	98,5	78 740	98,3	78 700	98,3	53 271	96,7	-0,6	0,2	1,8
CDU	27 655	39,0	26 111	36,5	34 029	43,2	31 007	39,4	20 194	37,9	-4,2	-2,9	-1,4
SPD	25 664	36,2	17 640	24,7	34 961	44,4	27 960	35,5	22 062	41,4	-8,2	-10,8	-16,7
FDP	7 337	10,3	11 748	16,4	3 064	3,9	8 321	10,6	5 316	10,0	6,4	5,8	6,4
GRÜNE	4 023	5,7	5 513	7,7	1 701	2,2	4 431	5,6	1 948	3,7	3,5	2,1	4,0
DIE LINKE	5 097	7,2	6 783	9,5	3 154	4,0	4 211	5,4	1 154	2,2	3,2	4,1	7,3
NPD	1 139	1,6	853	1,2	909	1,2	824	1,0	534	1,0	0,4	0,2	0,2
REP	-	-	301	0,4	-	-	386	0,5	317	0,6	-	-0,1	-0,2
FAMILIE	-	-	675	0,9	-	-	673	0,9	-	-	-	0,0	0,9
PBC	-	-	515	0,7	922	1,2	832	1,1	386	0,7	-1,2	-0,4	0,0
MLPD	-	-	37	0,1	-	-	55	0,1	-	-	-	0,0	0,1
DVU	-	-	68	0,1	-	-	-	-	-	-	-	0,1	0,1
ödp	-	-	130	0,2	-	-	-	-	36	0,1	-	0,2	0,1
PIRATEN	-	-	1 093	1,5	-	-	-	-	-	-	-	1,5	1,5
Sonstige	-	-	-	-	-	-	-	-	1 324	2,5	-	-	-2,5
<b>Alzey-Worms</b>													
Wahlberechtigte	97 060		97 060		95 768		95 768		95 610				
Wähler	72 285	74,5	72 285	74,5	77 399	80,8	77 399	80,8	57 713	60,4	-6,3	-6,3	14,1
Ungültige Stimmen	1 612	2,2	1 409	1,9	1 816	2,3	1 576	2,0	1 355	2,3	-0,1	-0,1	-0,4
Gültige Stimmen	70 673	97,8	70 876	98,1	75 583	97,7	75 823	98,0	56 358	97,7	0,1	0,1	0,4
CDU	25 103	35,5	22 500	31,7	27 951	37,0	25 118	33,1	15 735	27,9	-1,5	-1,4	3,8
SPD	27 012	38,2	19 727	27,8	34 875	46,1	29 264	38,6	27 975	49,6	-7,9	-10,8	-21,8
FDP	6 939	9,8	11 349	16,0	4 972	6,6	8 779	11,6	4 905	8,7	3,2	4,4	7,3
GRÜNE	4 712	6,7	6 659	9,4	2 657	3,5	5 062	6,7	2 468	4,4	3,2	2,7	5,0
DIE LINKE	5 154	7,3	5 973	8,4	3 358	4,4	3 977	5,2	1 078	1,9	2,9	3,2	6,5
NPD	1 753	2,5	1 297	1,8	1 770	2,3	1 533	2,0	1 072	1,9	0,2	-0,2	-0,1
REP	-	-	684	1,0	-	-	811	1,1	1 117	2,0	-	-0,1	-1,0
FAMILIE	-	-	742	1,0	-	-	805	1,1	-	-	-	-0,1	1,0
PBC	-	-	244	0,3	-	-	441	0,6	248	0,4	-	-0,3	-0,1
MLPD	-	-	14	0,0	-	-	33	0,0	-	-	-	0,0	0,0
DVU	-	-	77	0,1	-	-	-	-	-	-	-	0,1	0,1
ödp	-	-	191	0,3	-	-	-	-	106	0,2	-	0,3	0,1
PIRATEN	-	-	1 419	2,0	-	-	-	-	-	-	-	2,0	2,0
Sonstige	-	-	-	-	-	-	-	-	1 654	2,9	-	-	-2,9

**T 10 Bundestagswahlergebnisse - Ergebnisse der Landkreise**

Merkmal	Bundestagswahl 2009				Vergleichszahlen						Differenz zur			
	Bundestagswahl 2009				Bundestagswahl 2005				Landtagswahl 2006		BW 2005			Landesstimmen
	Erststimmen		Zweitstimmen		Erststimmen		Zweitstimmen		Landesstimmen		Erststimmen	Zweitstimmen		
	Anzahl	%	Anzahl	%	Anzahl	%	Anzahl	%	Anzahl	%			Prozentpunkte	
<b>Bad Dürkheim</b>														
Wahlberechtigte	105 251		105 251		105 047		105 047		104 895					
Wähler	79 828	75,8	79 828	75,8	85 996	81,9	85 996	81,9	66 992	63,9	-6,1	-6,1	11,9	
Ungültige Stimmen	1 866	2,3	1 364	1,7	1 967	2,3	1 771	2,1	1 285	1,9	0,0	-0,4	-0,2	
Gültige Stimmen	77 962	97,7	78 464	98,3	84 029	97,7	84 225	97,9	65 707	98,1	0,0	0,4	0,2	
CDU	34 321	44,0	27 161	34,6	36 500	43,4	30 290	36,0	19 457	29,6	0,6	-1,4	5,0	
SPD	20 976	26,9	19 104	24,3	34 017	40,5	29 763	35,3	30 474	46,4	-13,6	-11,0	-22,1	
FDP	7 141	9,2	13 676	17,4	3 930	4,7	10 131	12,0	5 731	8,7	4,5	5,4	8,7	
GRÜNE	5 770	7,4	7 010	8,9	3 333	4,0	6 144	7,3	3 186	4,8	3,4	1,6	4,1	
DIE LINKE	6 291	8,1	6 729	8,6	3 221	3,8	4 099	4,9	1 553	2,4	4,3	3,7	6,2	
NPD	1 406	1,8	1 082	1,4	962	1,1	979	1,2	834	1,3	0,7	0,2	0,1	
REP	-	-	752	1,0	1 417	1,7	1 453	1,7	1 688	2,6	-1,7	-0,7	-1,6	
FAMILIE	1 683	2,2	1 185	1,5	-	-	958	1,1	-	-	2,2	0,4	1,5	
PBC	-	-	198	0,3	649	0,8	375	0,4	228	0,3	-0,8	-0,1	0,0	
MLPD	-	-	16	0,0	-	-	33	0,0	-	-	-	0,0	0,0	
DVU	-	-	57	0,1	-	-	-	-	-	-	-	0,1	0,1	
ödp	-	-	167	0,2	-	-	-	-	148	0,2	-	0,2	0,0	
PIRATEN	-	-	1 327	1,7	-	-	-	-	-	-	-	1,7	1,7	
Viktor Kunz	374	0,5	-	-	-	-	-	-	-	-	0,5	-	-	
Sonstige	-	-	-	-	-	-	-	-	2 408	3,7	-	-	-3,7	
<b>Bad Kreuznach</b>														
Wahlberechtigte	121 777		121 777		121 658		121 658		121 311					
Wähler	87 259	71,7	87 259	71,7	95 213	78,3	95 213	78,3	71 217	58,7	-6,6	-6,6	13,0	
Ungültige Stimmen	1 977	2,3	1 570	1,8	2 117	2,2	1 868	2,0	1 340	1,9	0,1	-0,2	-0,1	
Gültige Stimmen	85 282	97,7	85 689	98,2	93 096	97,8	93 345	98,0	69 877	98,1	-0,1	0,2	0,1	
CDU	40 781	47,8	29 238	34,1	40 367	43,4	31 965	34,2	20 248	29,0	4,4	-0,1	5,1	
SPD	24 478	28,7	22 849	26,7	38 882	41,8	35 862	38,4	34 364	49,2	-13,1	-11,7	-22,5	
FDP	5 535	6,5	13 616	15,9	4 248	4,6	10 903	11,7	6 143	8,8	1,9	4,2	7,1	
GRÜNE	6 641	7,8	7 938	9,3	4 182	4,5	6 687	7,2	3 194	4,6	3,3	2,1	4,7	
DIE LINKE	6 408	7,5	8 124	9,5	3 677	3,9	4 819	5,2	1 573	2,3	3,6	4,3	7,2	
NPD	1 132	1,3	942	1,1	1 462	1,6	1 362	1,5	862	1,2	-0,3	-0,4	-0,1	
REP	-	-	353	0,4	-	-	476	0,5	638	0,9	-	-0,1	-0,5	
FAMILIE	-	-	731	0,9	-	-	923	1,0	-	-	-	-0,1	0,9	
PBC	-	-	166	0,2	-	-	305	0,3	171	0,2	-	-0,1	0,0	
MLPD	-	-	22	0,0	-	-	43	0,0	-	-	-	0,0	0,0	
DVU	-	-	74	0,1	-	-	-	-	-	-	-	0,1	0,1	
ödp	-	-	184	0,2	-	-	-	-	92	0,1	-	0,2	0,1	
PIRATEN	-	-	1 452	1,7	-	-	-	-	-	-	-	1,7	1,7	
Jansen	307	0,4	-	-	278	0,3	-	-	-	-	0,1	-	-	
Sonstige	-	-	-	-	-	-	-	-	2 592	3,7	-	-	-3,7	
<b>Bernkastel-Wittlich</b>														
Wahlberechtigte	89 788		89 788		90 175		90 175		89 948					
Wähler	64 311	71,6	64 311	71,6	70 719	78,4	70 719	78,4	52 965	58,9	-6,8	-6,8	12,7	
Ungültige Stimmen	1 927	3,0	1 227	1,9	2 065	2,9	1 587	2,2	1 268	2,4	0,1	-0,3	-0,5	
Gültige Stimmen	62 384	97,0	63 084	98,1	68 654	97,1	69 132	97,8	51 697	97,6	-0,1	0,3	0,5	
CDU	27 990	44,9	25 087	39,8	31 877	46,4	28 423	41,1	19 176	37,1	-1,5	-1,3	2,7	
SPD	16 077	25,8	12 438	19,7	24 315	35,4	21 216	30,7	21 489	41,6	-9,6	-11,0	-21,9	
FDP	7 790	12,5	11 894	18,9	4 987	7,3	9 400	13,6	5 303	10,3	5,2	5,3	8,6	
GRÜNE	5 062	8,1	5 305	8,4	3 189	4,6	4 165	6,0	2 324	4,5	3,5	2,4	3,9	
DIE LINKE	4 670	7,5	5 569	8,8	3 355	4,9	3 825	5,5	897	1,7	2,6	3,3	7,1	
NPD	795	1,3	607	1,0	931	1,4	764	1,1	651	1,3	-0,1	-0,1	-0,3	
REP	-	-	203	0,3	-	-	342	0,5	396	0,8	-	-0,2	-0,5	
FAMILIE	-	-	717	1,1	-	-	817	1,2	-	-	-	-0,1	1,1	
PBC	-	-	90	0,1	-	-	146	0,2	51	0,1	-	-0,1	0,0	
MLPD	-	-	17	0,0	-	-	34	0,0	-	-	-	0,0	0,0	
DVU	-	-	51	0,1	-	-	-	-	-	-	-	0,1	0,1	
ödp	-	-	140	0,2	-	-	-	-	75	0,1	-	0,2	0,1	
PIRATEN	-	-	966	1,5	-	-	-	-	-	-	-	1,5	1,5	
Sonstige	-	-	-	-	-	-	-	-	1 335	2,6	-	-	-2,6	

**T 10 Bundestagswahlergebnisse - Ergebnisse der Landkreise**

Merkmal	Bundestagswahl 2009				Vergleichszahlen						Differenz zur		
	Bundestagswahl 2009				Bundestagswahl 2005				Landtagswahl 2006		BW 2005		LW 06
	Erststimmen		Zweitstimmen		Erststimmen		Zweitstimmen		Landesstimmen		Erststimmen	Zweitstimmen	Landesstimmen
	Anzahl	%	Anzahl	%	Anzahl	%	Anzahl	%	Anzahl	%	Prozentpunkte		
<b>Birkenfeld</b>													
Wahlberechtigte	68 792		68 792		70 206		70 206		69 969				
Wähler	45 932	66,8	45 932	66,8	52 520	74,8	52 520	74,8	37 513	53,6	-8,0	-8,0	13,2
Ungültige Stimmen	1 085	2,4	888	1,9	1 405	2,7	1 271	2,4	794	2,1	-0,3	-0,5	-0,2
Gültige Stimmen	44 847	97,6	45 044	98,1	51 115	97,3	51 249	97,6	36 719	97,9	0,3	0,5	0,2
CDU	20 386	45,5	14 062	31,2	21 640	42,3	16 664	32,5	10 847	29,5	3,2	-1,3	1,7
SPD	12 854	28,7	12 135	26,9	21 285	41,6	19 869	38,8	18 028	49,1	-12,9	-11,9	-22,2
FDP	3 149	7,0	7 574	16,8	2 283	4,5	6 204	12,1	3 274	8,9	2,5	4,7	7,9
GRÜNE	2 127	4,7	3 127	6,9	1 421	2,8	2 739	5,3	1 232	3,4	1,9	1,6	3,5
DIE LINKE	5 171	11,5	6 073	13,5	3 057	6,0	3 844	7,5	1 521	4,1	5,5	6,0	9,4
NPD	666	1,5	618	1,4	870	1,7	788	1,5	455	1,2	-0,2	-0,1	0,2
REP	-	-	194	0,4	-	-	401	0,8	401	1,1	-	-0,4	-0,7
FAMILIE	-	-	427	0,9	-	-	557	1,1	-	-	-	-0,2	0,9
PBC	-	-	82	0,2	-	-	146	0,3	55	0,1	-	-0,1	0,1
MLPD	-	-	14	0,0	-	-	37	0,1	-	-	-	-0,1	0,0
DVU	-	-	84	0,2	-	-	-	-	-	-	-	0,2	0,2
ödp	-	-	76	0,2	-	-	-	-	25	0,1	-	0,2	0,1
PIRATEN	-	-	578	1,3	-	-	-	-	-	-	-	1,3	1,3
Jansen	494	1,1	-	-	559	1,1	-	-	-	-	0,0	-	-
Sonstige	-	-	-	-	-	-	-	-	881	2,4	-	-	-2,4
<b>Cochem-Zell</b>													
Wahlberechtigte	52 051		52 051		52 623		52 623		52 447				
Wähler	38 128	73,3	38 128	73,3	42 289	80,4	42 289	80,4	33 104	63,1	-7,1	-7,1	10,2
Ungültige Stimmen	1 434	3,8	821	2,2	1 346	3,2	1 026	2,4	916	2,8	0,6	-0,2	-0,6
Gültige Stimmen	36 694	96,2	37 307	97,8	40 943	96,8	41 263	97,6	32 188	97,2	-0,6	0,2	0,6
CDU	19 852	54,1	16 748	44,9	23 853	58,3	20 357	49,3	14 288	44,4	-4,2	-4,4	0,5
SPD	7 237	19,7	6 798	18,2	10 981	26,8	10 960	26,6	12 237	38,0	-7,1	-8,4	-19,8
FDP	4 610	12,6	7 323	19,6	2 754	6,7	5 450	13,2	2 792	8,7	5,9	6,4	10,9
GRÜNE	2 382	6,5	2 331	6,2	1 284	3,1	1 674	4,1	867	2,7	3,4	2,1	3,5
DIE LINKE	2 215	6,0	2 552	6,8	1 613	3,9	1 728	4,2	445	1,4	2,1	2,6	5,4
NPD	398	1,1	320	0,9	458	1,1	394	1,0	392	1,2	0,0	-0,1	-0,3
REP	-	-	126	0,3	-	-	177	0,4	187	0,6	-	-0,1	-0,3
FAMILIE	-	-	361	1,0	-	-	385	0,9	-	-	-	0,1	1,0
PBC	-	-	85	0,2	-	-	120	0,3	70	0,2	-	-0,1	0,0
MLPD	-	-	3	0,0	-	-	18	0,0	-	-	-	0,0	0,0
DVU	-	-	22	0,1	-	-	-	-	-	-	-	0,1	0,1
ödp	-	-	62	0,2	-	-	-	-	29	0,1	-	0,2	0,1
PIRATEN	-	-	576	1,5	-	-	-	-	-	-	-	1,5	1,5
Sonstige	-	-	-	-	-	-	-	-	881	2,7	-	-	-2,7
<b>Donnersbergkreis</b>													
Wahlberechtigte	59 946		59 946		60 059		60 059		59 963				
Wähler	42 441	70,8	42 441	70,8	46 649	77,7	46 649	77,7	35 628	59,4	-6,9	-6,9	11,4
Ungültige Stimmen	1 080	2,5	857	2,0	1 245	2,7	1 079	2,3	767	2,2	-0,2	-0,3	-0,2
Gültige Stimmen	41 361	97,5	41 584	98,0	45 404	97,3	45 570	97,7	34 861	97,8	0,2	0,3	0,2
CDU	13 193	31,9	12 071	29,0	15 983	35,2	13 727	30,1	9 098	26,1	-3,3	-1,1	2,9
SPD	15 513	37,5	11 818	28,4	20 598	45,4	17 848	39,2	17 079	49,0	-7,9	-10,8	-20,6
FDP	4 146	10,0	6 276	15,1	2 595	5,7	5 083	11,2	2 559	7,3	4,3	3,9	7,8
GRÜNE	2 655	6,4	3 462	8,3	1 816	4,0	3 127	6,9	1 553	4,5	2,4	1,4	3,8
DIE LINKE	4 529	10,9	4 952	11,9	2 890	6,4	3 096	6,8	1 412	4,1	4,5	5,1	7,8
NPD	1 325	3,2	1 075	2,6	1 522	3,4	1 393	3,1	1 036	3,0	-0,2	-0,5	-0,4
REP	-	-	338	0,8	-	-	458	1,0	445	1,3	-	-0,2	-0,5
FAMILIE	-	-	530	1,3	-	-	650	1,4	-	-	-	-0,1	1,3
PBC	-	-	100	0,2	-	-	153	0,3	78	0,2	-	-0,1	0,0
MLPD	-	-	16	0,0	-	-	35	0,1	-	-	-	-0,1	0,0
DVU	-	-	42	0,1	-	-	-	-	-	-	-	0,1	0,1
ödp	-	-	118	0,3	-	-	-	-	61	0,2	-	0,3	0,1
PIRATEN	-	-	786	1,9	-	-	-	-	-	-	-	1,9	1,9
Sonstige	-	-	-	-	-	-	-	-	1 540	4,4	-	-	-4,4



**T 10 Bundestagswahlergebnisse - Ergebnisse der Landkreise**

Merkmal	Bundestagswahl 2009				Vergleichszahlen						Differenz zur		
	Bundestagswahl 2009				Bundestagswahl 2005				Landtagswahl 2006		Differenz zur		
	Erststimmen		Zweitstimmen		Erststimmen		Zweitstimmen		Landesstimmen		Erststimmen	Zweitstimmen	Landesstimmen
	Anzahl	%	Anzahl	%	Anzahl	%	Anzahl	%	Anzahl	%	Prozentpunkte		
<b>Eifelkreis Bitburg-Prüm</b>													
Wahlberechtigte	74 202		74 202		74 843		74 843		74 591				
Wähler	52 901	71,3	52 901	71,3	58 464	78,1	58 464	78,1	44 127	59,2	-6,8	-6,8	12,1
Ungültige Stimmen	1 541	2,9	1 165	2,2	1 522	2,6	1 437	2,5	1 183	2,7	0,3	-0,3	-0,5
Gültige Stimmen	51 360	97,1	51 736	97,8	56 942	97,4	57 027	97,5	42 944	97,3	-0,3	0,3	0,5
CDU	25 720	50,1	21 013	40,6	27 518	48,3	24 636	43,2	16 209	37,7	1,8	-2,6	2,9
SPD	11 160	21,7	9 871	19,1	21 163	37,2	17 679	31,0	18 883	44,0	-15,5	-11,9	-24,9
FDP	5 781	11,3	9 888	19,1	3 361	5,9	7 339	12,9	3 976	9,3	5,4	6,2	9,8
GRÜNE	4 629	9,0	4 732	9,1	2 233	3,9	3 328	5,8	1 422	3,3	5,1	3,3	5,8
DIE LINKE	3 542	6,9	4 164	8,0	1 976	3,5	2 477	4,3	764	1,8	3,4	3,7	6,2
NPD	528	1,0	416	0,8	691	1,2	607	1,1	373	0,9	-0,2	-0,3	-0,1
REP	-	-	126	0,2	-	-	239	0,4	242	0,6	-	-0,2	-0,4
FAMILIE	-	-	564	1,1	-	-	599	1,1	-	-	-	0,0	1,1
PBC	-	-	58	0,1	-	-	82	0,1	42	0,1	-	0,0	0,0
MLPD	-	-	10	0,0	-	-	41	0,1	-	-	-	-0,1	0,0
DVU	-	-	29	0,1	-	-	-	-	-	-	-	0,1	0,1
ödp	-	-	104	0,2	-	-	-	-	55	0,1	-	0,2	0,1
PIRATEN	-	-	761	1,5	-	-	-	-	-	-	-	1,5	1,5
Sonstige	-	-	-	-	-	-	-	-	978	2,3	-	-	-2,3
<b>Germersheim</b>													
Wahlberechtigte	93 625		93 625		91 643		91 643		91 505				
Wähler	67 432	72,0	67 432	72,0	73 030	79,7	73 030	79,7	54 012	59,0	-7,7	-7,7	13,0
Ungültige Stimmen	1 531	2,3	1 274	1,9	1 646	2,3	1 650	2,3	1 174	2,2	0,0	-0,4	-0,3
Gültige Stimmen	65 901	97,7	66 158	98,1	71 384	97,7	71 380	97,7	52 838	97,8	0,0	0,4	0,3
CDU	29 114	44,2	23 306	35,2	31 094	43,6	26 910	37,7	16 811	31,8	0,6	-2,5	3,4
SPD	17 787	27,0	15 198	23,0	27 051	37,9	23 606	33,1	24 900	47,1	-10,9	-10,1	-24,1
FDP	6 903	10,5	10 887	16,5	3 942	5,5	8 147	11,4	3 671	6,9	5,0	5,1	9,6
GRÜNE	4 930	7,5	5 844	8,8	3 060	4,3	4 918	6,9	2 092	4,0	3,2	1,9	4,8
DIE LINKE	4 684	7,1	5 617	8,5	2 730	3,8	3 390	4,7	1 161	2,2	3,3	3,8	6,3
NPD	1 631	2,5	1 037	1,6	957	1,3	959	1,3	452	0,9	1,2	0,3	0,7
REP	-	-	1 303	2,0	2 060	2,9	2 052	2,9	1 957	3,7	-2,9	-0,9	-1,7
FAMILIE	-	-	793	1,2	-	-	1 031	1,4	-	-	-	-0,2	1,2
PBC	-	-	237	0,4	490	0,7	298	0,4	165	0,3	-0,7	0,0	0,1
MLPD	-	-	37	0,1	-	-	69	0,1	-	-	-	0,0	0,1
DVU	-	-	55	0,1	-	-	-	-	-	-	-	0,1	0,1
ödp	-	-	342	0,5	-	-	-	-	282	0,5	-	0,5	0,0
PIRATEN	-	-	1 502	2,3	-	-	-	-	-	-	-	2,3	2,3
VOLKSENTSCHEIDE	499	0,8	-	-	-	-	-	-	-	-	0,8	-	-
Willi-Weise-Projekt	353	0,5	-	-	-	-	-	-	-	-	0,5	-	-
Sonstige	-	-	-	-	-	-	-	-	1 347	2,5	-	-	-2,5
<b>Kaiserslautern</b>													
Wahlberechtigte	83 171		83 171		83 534		83 534		83 276				
Wähler	59 929	72,1	59 929	72,1	66 646	79,8	66 646	79,8	50 543	60,7	-7,7	-7,7	11,4
Ungültige Stimmen	1 598	2,7	1 195	2,0	1 975	3,0	1 717	2,6	1 264	2,5	-0,3	-0,6	-0,5
Gültige Stimmen	58 331	97,3	58 734	98,0	64 671	97,0	64 929	97,4	49 279	97,5	0,3	0,6	0,5
CDU	22 320	38,3	19 671	33,5	27 148	42,0	23 111	35,6	14 410	29,2	-3,7	-2,1	4,3
SPD	17 704	30,4	14 831	25,3	25 698	39,7	22 958	35,4	23 127	46,9	-9,3	-10,1	-21,6
FDP	5 946	10,2	8 626	14,7	3 199	4,9	6 573	10,1	3 107	6,3	5,3	4,6	8,4
GRÜNE	3 609	6,2	4 320	7,4	2 159	3,3	3 826	5,9	1 727	3,5	2,9	1,5	3,9
DIE LINKE	7 243	12,4	7 346	12,5	4 689	7,3	5 002	7,7	2 117	4,3	5,1	4,8	8,2
NPD	1 509	2,6	1 126	1,9	1 778	2,7	1 249	1,9	929	1,9	-0,1	0,0	0,0
REP	-	-	533	0,9	-	-	882	1,4	936	1,9	-	-0,5	-1,0
FAMILIE	-	-	857	1,5	-	-	971	1,5	-	-	-	0,0	1,5
PBC	-	-	176	0,3	-	-	307	0,5	144	0,3	-	-0,2	0,0
MLPD	-	-	15	0,0	-	-	50	0,1	-	-	-	-0,1	0,0
DVU	-	-	50	0,1	-	-	-	-	-	-	-	0,1	0,1
ödp	-	-	141	0,2	-	-	-	-	64	0,1	-	0,2	0,1
PIRATEN	-	-	1 042	1,8	-	-	-	-	-	-	-	1,8	1,8
Sonstige	-	-	-	-	-	-	-	-	2 718	5,5	-	-	-5,5



**T 10 Bundestagswahlergebnisse - Ergebnisse der Landkreise**

Merkmal	Bundestagswahl 2009				Vergleichszahlen						Differenz zur		
	Bundestagswahl 2009		Bundestagswahl 2005		Bundestagswahl 2005		Landtagswahl 2006		Differenz zur				
	Erststimmen		Zweitstimmen		Erststimmen		Zweitstimmen		BW 2005				
	Anzahl	%	Anzahl	%	Anzahl	%	Anzahl	%	Anzahl	%	Erststimmen	Zweitstimmen	Landesstimmen
Prozentpunkte													
<b>Kusel</b>													
Wahlberechtigte	60 380		60 380		61 585		61 585		61 368				
Wähler	43 499	72,0	43 499	72,0	47 980	77,9	47 980	77,9	36 576	59,6	-5,9	-5,9	12,4
Ungültige Stimmen	1 182	2,7	994	2,3	1 437	3,0	1 290	2,7	956	2,6	-0,3	-0,4	-0,3
Gültige Stimmen	42 317	97,3	42 505	97,7	46 543	97,0	46 690	97,3	35 620	97,4	0,3	0,4	0,3
CDU	13 306	31,4	10 740	25,3	14 269	30,7	11 902	25,5	7 635	21,4	0,7	-0,2	3,9
SPD	14 734	34,8	12 981	30,5	22 077	47,4	20 154	43,2	19 147	53,8	-12,6	-12,7	-23,3
FDP	3 128	7,4	5 197	12,2	1 901	4,1	4 134	8,9	2 108	5,9	3,3	3,3	6,3
GRÜNE	2 850	6,7	3 164	7,4	2 023	4,3	2 573	5,5	1 262	3,5	2,4	1,9	3,9
DIE LINKE	7 265	17,2	7 569	17,8	5 038	10,8	5 364	11,5	2 471	6,9	6,4	6,3	10,9
NPD	1 034	2,4	751	1,8	1 235	2,7	906	1,9	514	1,4	-0,3	-0,1	0,4
REP	-	-	440	1,0	-	-	750	1,6	1 190	3,3	-	-0,6	-2,3
FAMILIE	-	-	632	1,5	-	-	734	1,6	-	-	-	-0,1	1,5
PBC	-	-	113	0,3	-	-	138	0,3	83	0,2	-	0,0	0,1
MLPD	-	-	15	0,0	-	-	35	0,1	-	-	-	-0,1	0,0
DVU	-	-	35	0,1	-	-	-	-	-	-	-	0,1	0,1
ödp	-	-	88	0,2	-	-	-	-	20	0,1	-	0,2	0,1
PIRATEN	-	-	780	1,8	-	-	-	-	-	-	-	1,8	1,8
Sonstige	-	-	-	-	-	-	-	-	1 190	3,3	-	-	-3,3
<b>Mainz-Bingen</b>													
Wahlberechtigte	155 255		155 255		151 935		151 935		151 466				
Wähler	120 159	77,4	120 159	77,4	126 172	83,0	126 172	83,0	96 154	63,5	-5,6	-5,6	13,9
Ungültige Stimmen	2 477	2,1	1 835	1,5	2 658	2,1	2 277	1,8	1 673	1,7	0,0	-0,3	-0,2
Gültige Stimmen	117 682	97,9	118 324	98,5	123 514	97,9	123 895	98,2	94 481	98,3	0,0	0,3	0,2
CDU	44 771	38,0	40 662	34,4	49 732	40,3	43 498	35,1	28 406	30,1	-2,3	-0,7	4,3
SPD	37 703	32,0	28 820	24,4	50 510	40,9	42 964	34,7	44 440	47,0	-8,9	-10,3	-22,6
FDP	14 657	12,5	19 411	16,4	10 566	8,6	16 482	13,3	8 920	9,4	3,9	3,1	7,0
GRÜNE	11 019	9,4	14 510	12,3	6 099	4,9	11 459	9,2	5 373	5,7	4,5	3,1	6,6
DIE LINKE	6 832	5,8	8 648	7,3	4 473	3,6	5 477	4,4	1 987	2,1	2,2	2,9	5,2
NPD	1 565	1,3	977	0,8	1 716	1,4	1 346	1,1	857	0,9	-0,1	-0,3	-0,1
REP	-	-	1 154	1,0	-	-	1 077	0,9	1 649	1,7	-	0,1	-0,7
FAMILIE	-	-	904	0,8	-	-	1 232	1,0	-	-	-	-0,2	0,8
PBC	-	-	176	0,1	-	-	290	0,2	175	0,2	-	-0,1	-0,1
MLPD	-	-	24	0,0	-	-	70	0,1	-	-	-	-0,1	0,0
DVU	-	-	76	0,1	-	-	-	-	-	-	-	0,1	0,1
ödp	542	0,5	549	0,5	-	-	-	-	297	0,3	0,5	0,5	0,2
PIRATEN	-	-	2 413	2,0	-	-	-	-	-	-	-	2,0	2,0
BüSo	150	0,1	-	-	-	-	-	-	-	-	0,1	-	-
DIE VIOLETTEN	443	0,4	-	-	-	-	-	-	-	-	0,4	-	-
Sonstige	-	-	-	-	418	0,3	-	-	2 377	2,5	-0,3	-	-2,5
<b>Mayen-Koblenz</b>													
Wahlberechtigte	167 286		167 286		165 788		165 788		165 719				
Wähler	117 038	70,0	117 038	70,0	129 488	78,1	129 488	78,1	94 524	57,0	-8,1	-8,1	13,0
Ungültige Stimmen	2 626	2,2	2 097	1,8	3 009	2,3	2 358	1,8	1 716	1,8	-0,1	0,0	0,0
Gültige Stimmen	114 412	97,8	114 941	98,2	126 479	97,7	127 130	98,2	92 808	98,2	0,1	0,0	0,0
CDU	53 148	46,5	44 604	38,8	60 037	47,5	51 355	40,4	35 100	37,8	-1,0	-1,6	1,0
SPD	31 619	27,6	27 188	23,7	49 716	39,3	44 351	34,9	41 305	44,5	-11,7	-11,2	-20,8
FDP	13 088	11,4	20 349	17,7	6 134	4,8	15 101	11,9	6 901	7,4	6,6	5,8	10,3
GRÜNE	7 847	6,9	9 292	8,1	4 265	3,4	7 232	5,7	3 462	3,7	3,5	2,4	4,4
DIE LINKE	7 404	6,5	8 659	7,5	4 911	3,9	5 744	4,5	1 548	1,7	2,6	3,0	5,8
NPD	1 306	1,1	1 010	0,9	1 416	1,1	1 182	0,9	958	1,0	0,0	0,0	-0,1
REP	-	-	365	0,3	-	-	497	0,4	702	0,8	-	-0,1	-0,5
FAMILIE	-	-	1 001	0,9	-	-	1 180	0,9	-	-	-	0,0	0,9
PBC	-	-	277	0,2	-	-	436	0,3	160	0,2	-	-0,1	0,0
MLPD	-	-	19	0,0	-	-	52	0,0	-	-	-	0,0	0,0
DVU	-	-	68	0,1	-	-	-	-	-	-	-	0,1	0,1
ödp	-	-	242	0,2	-	-	-	-	175	0,2	-	0,2	0,0
PIRATEN	-	-	1 867	1,6	-	-	-	-	-	-	-	1,6	1,6
Sonstige	-	-	-	-	-	-	-	-	2 497	2,7	-	-	-2,7

**T 10 Bundestagswahlergebnisse - Ergebnisse der Landkreise**

Merkmal	Bundestagswahl 2009				Vergleichszahlen				Landtagswahl 2006		Differenz zur			
	Bundestagswahl 2005				Landtagswahl 2006		Landtagswahl 2006		Differenz zur					
	Erststimmen		Zweitstimmen		Erststimmen		Zweitstimmen		Landesstimmen		Erststimmen	Zweitstimmen	Landesstimmen	
	Anzahl	%	Anzahl	%	Anzahl	%	Anzahl	%	Anzahl	%	Prozentpunkte			
<b>Neuwied</b>														
Wahlberechtigte	139 283		139 283		139 174		139 174		138 718					
Wähler	100 211	71,9	100 211	71,9	110 237	79,2	110 237	79,2	78 506	56,6	-7,3	-7,3	15,3	
Ungültige Stimmen	2 200	2,2	1 614	1,6	2 032	1,8	2 057	1,9	1 435	1,8	0,4	-0,3	-0,2	
Gültige Stimmen	98 011	97,8	98 597	98,4	108 205	98,2	108 180	98,1	77 071	98,2	-0,4	0,3	0,2	
CDU	38 559	39,3	35 196	35,7	47 279	43,7	41 196	38,1	28 170	36,6	-4,4	-2,4	-0,9	
SPD	35 880	36,6	24 639	25,0	47 792	44,2	38 868	35,9	34 833	45,2	-7,6	-10,9	-20,2	
FDP	10 544	10,8	17 006	17,2	4 428	4,1	12 545	11,6	5 654	7,3	6,7	5,6	9,9	
GRÜNE	5 495	5,6	8 492	8,6	2 623	2,4	7 061	6,5	2 889	3,7	3,2	2,1	4,9	
DIE LINKE	6 234	6,4	8 577	8,7	4 122	3,8	5 303	4,9	1 608	2,1	2,6	3,8	6,6	
NPD	1 299	1,3	967	1,0	1 133	1,0	1 018	0,9	793	1,0	0,3	0,1	0,0	
REP	-	-	388	0,4	-	-	400	0,4	434	0,6	-	0,0	-0,2	
FAMILIE	-	-	873	0,9	-	-	1 016	0,9	-	-	-	0,0	0,9	
PBC	-	-	507	0,5	828	0,8	700	0,6	332	0,4	-0,8	-0,1	0,1	
MLPD	-	-	35	0,0	-	-	73	0,1	-	-	-	-0,1	0,0	
DVU	-	-	55	0,1	-	-	-	-	-	-	-	0,1	0,1	
ödp	-	-	197	0,2	-	-	-	-	94	0,1	-	0,2	0,1	
PIRATEN	-	-	1 665	1,7	-	-	-	-	-	-	-	1,7	1,7	
Sonstige	-	-	-	-	-	-	-	-	2 264	2,9	-	-	-2,9	
<b>Rhein-Hunsrück-Kreis</b>														
Wahlberechtigte	81 702		81 702		82 168		82 168		81 883					
Wähler	59 170	72,4	59 170	72,4	65 227	79,4	65 227	79,4	50 129	61,2	-7,0	-7,0	11,2	
Ungültige Stimmen	1 725	2,9	1 127	1,9	1 855	2,8	1 554	2,4	1 043	2,1	0,1	-0,5	-0,2	
Gültige Stimmen	57 445	97,1	58 043	98,1	63 372	97,2	63 673	97,6	49 086	97,9	-0,1	0,5	0,2	
CDU	25 768	44,9	21 275	36,7	29 577	46,7	25 009	39,3	16 778	34,2	-1,8	-2,6	2,5	
SPD	14 679	25,6	13 094	22,6	22 695	35,8	20 888	32,8	22 159	45,1	-10,2	-10,2	-22,5	
FDP	7 206	12,5	10 582	18,2	5 111	8,1	8 708	13,7	4 848	9,9	4,4	4,5	8,3	
GRÜNE	4 718	8,2	5 322	9,2	2 582	4,1	4 184	6,6	1 929	3,9	4,1	2,6	5,3	
DIE LINKE	4 336	7,5	5 015	8,6	2 674	4,2	3 025	4,8	1 208	2,5	3,3	3,8	6,1	
NPD	738	1,3	529	0,9	733	1,2	622	1,0	428	0,9	0,1	-0,1	0,0	
REP	-	-	251	0,4	-	-	302	0,5	381	0,8	-	-0,1	-0,4	
FAMILIE	-	-	564	1,0	-	-	557	0,9	-	-	-	0,1	1,0	
PBC	-	-	248	0,4	-	-	354	0,6	333	0,7	-	-0,2	-0,3	
MLPD	-	-	10	0,0	-	-	24	0,0	-	-	-	0,0	0,0	
DVU	-	-	56	0,1	-	-	-	-	-	-	-	0,1	0,1	
ödp	-	-	164	0,3	-	-	-	-	62	0,1	-	0,3	0,2	
PIRATEN	-	-	933	1,6	-	-	-	-	-	-	-	1,6	1,6	
Sonstige	-	-	-	-	-	-	-	-	960	2,0	-	-	-2,0	
<b>Rhein-Lahn-Kreis</b>														
Wahlberechtigte	99 023		99 023		99 899		99 899		99 368					
Wähler	71 248	72,0	71 248	72,0	78 267	78,3	78 267	78,3	57 832	58,2	-6,3	-6,3	13,8	
Ungültige Stimmen	1 810	2,5	1 547	2,2	1 888	2,4	1 725	2,2	1 151	2,0	0,1	0,0	0,2	
Gültige Stimmen	69 438	97,5	69 701	97,8	76 379	97,6	76 542	97,8	56 681	98,0	-0,1	0,0	-0,2	
CDU	26 739	38,5	21 940	31,5	31 044	40,6	25 846	33,8	16 534	29,2	-2,1	-2,3	2,3	
SPD	23 105	33,3	19 588	28,1	32 777	42,9	29 601	38,7	29 774	52,5	-9,6	-10,6	-24,4	
FDP	6 871	9,9	11 678	16,8	3 524	4,6	8 954	11,7	4 057	7,2	5,3	5,1	9,6	
GRÜNE	6 299	9,1	6 767	9,7	4 320	5,7	5 717	7,5	2 186	3,9	3,4	2,2	5,8	
DIE LINKE	5 449	7,8	6 168	8,8	3 340	4,4	3 930	5,1	970	1,7	3,4	3,7	7,1	
NPD	975	1,4	768	1,1	1 081	1,4	897	1,2	534	0,9	0,0	-0,1	0,2	
REP	-	-	340	0,5	-	-	488	0,6	446	0,8	-	-0,1	-0,3	
FAMILIE	-	-	738	1,1	-	-	772	1,0	-	-	-	0,1	1,1	
PBC	-	-	155	0,2	293	0,4	295	0,4	192	0,3	-0,4	-0,2	-0,1	
MLPD	-	-	19	0,0	-	-	42	0,1	-	-	-	-0,1	0,0	
DVU	-	-	61	0,1	-	-	-	-	-	-	-	0,1	0,1	
ödp	-	-	186	0,3	-	-	-	-	74	0,1	-	0,3	0,2	
PIRATEN	-	-	1 293	1,9	-	-	-	-	-	-	-	1,9	1,9	
Sonstige	-	-	-	-	-	-	-	-	1 914	3,4	-	-	-3,4	

**T 10 Bundestagswahlergebnisse - Ergebnisse der Landkreise**

Merkmal	Bundestagswahl 2009				Vergleichszahlen						Differenz zur		
	Bundestagswahl 2009				Bundestagswahl 2005				Landtagswahl 2006		BW 2005		LW 06
	Erststimmen		Zweitstimmen		Erststimmen		Zweitstimmen		Landesstimmen		Erststimmen	Zweitstimmen	Landesstimmen
	Anzahl	%	Anzahl	%	Anzahl	%	Anzahl	%	Anzahl	%	Prozentpunkte		
<b>Rhein-Pfalz-Kreis</b>													
Wahlberechtigte	115 974		115 974		114 438		114 438		114 152				
Wähler	89 326	77,0	89 326	77,0	96 390	84,2	96 390	84,2	73 156	64,1	-7,2	-7,2	12,9
Ungültige Stimmen	1 892	2,1	1 592	1,8	2 199	2,3	1 923	2,0	1 401	1,9	-0,2	-0,2	-0,1
Gültige Stimmen	87 434	97,9	87 734	98,2	94 191	97,7	94 467	98,0	71 755	98,1	0,2	0,2	0,1
CDU	37 148	42,5	31 343	35,7	41 383	43,9	35 231	37,3	23 327	32,5	-1,4	-1,6	3,2
SPD	24 564	28,1	21 034	24,0	36 915	39,2	32 293	34,2	31 863	44,4	-11,1	-10,2	-20,4
FDP	9 213	10,5	14 698	16,8	4 942	5,2	11 159	11,8	5 474	7,6	5,3	5,0	9,2
GRÜNE	6 100	7,0	7 877	9,0	4 021	4,3	6 893	7,3	3 452	4,8	2,7	1,7	4,2
DIE LINKE	6 179	7,1	7 095	8,1	3 426	3,6	4 356	4,6	1 666	2,3	3,5	3,5	5,8
NPD	1 063	1,2	853	1,0	1 021	1,1	1 006	1,1	726	1,0	0,1	-0,1	0,0
REP	1 059	1,2	1 557	1,8	2 165	2,3	2 075	2,2	2 163	3,0	-1,1	-0,4	-1,2
FAMILIE	521	0,6	982	1,1	-	-	1 082	1,1	-	-	0,6	0,0	1,1
PBC	-	-	194	0,2	185	0,2	280	0,3	150	0,2	-0,2	-0,1	0,0
MLPD	53	0,1	46	0,1	133	0,1	92	0,1	-	-	0,0	0,0	0,1
DVU	-	-	87	0,1	-	-	-	-	-	-	-	0,1	0,1
ödp	-	-	222	0,3	-	-	-	-	183	0,3	-	0,3	0,0
PIRATEN	1 272	1,5	1 746	2,0	-	-	-	-	-	-	1,5	2,0	2,0
Viktor Kunz	262	0,3	-	-	-	-	-	-	-	-	0,3	-	-
Sonstige	-	-	-	-	-	-	-	-	2 751	3,8	-	-	-3,8
<b>Südliche Weinstraße</b>													
Wahlberechtigte	87 102		87 102		86 282		86 282		86 180				
Wähler	65 535	75,2	65 535	75,2	70 288	81,5	70 288	81,5	55 475	64,4	-6,3	-6,3	10,8
Ungültige Stimmen	1 689	2,6	1 388	2,1	1 695	2,4	1 681	2,4	1 413	2,5	0,2	-0,3	-0,4
Gültige Stimmen	63 846	97,4	64 147	97,9	68 593	97,6	68 607	97,6	54 062	97,5	-0,2	0,3	0,4
CDU	25 134	39,4	22 309	34,8	30 372	44,3	26 162	38,1	16 805	31,1	-4,9	-3,3	3,7
SPD	17 690	27,7	14 322	22,3	25 278	36,9	21 932	32,0	25 097	46,4	-9,2	-9,7	-24,1
FDP	9 366	14,7	11 469	17,9	4 603	6,7	8 559	12,5	3 972	7,3	8,0	5,4	10,6
GRÜNE	5 071	7,9	6 477	10,1	3 178	4,6	5 405	7,9	3 219	6,0	3,3	2,2	4,1
DIE LINKE	4 541	7,1	5 423	8,5	2 607	3,8	3 208	4,7	1 297	2,4	3,3	3,8	6,1
NPD	1 246	2,0	964	1,5	872	1,3	891	1,3	633	1,2	0,7	0,2	0,3
REP	-	-	556	0,9	1 070	1,6	1 078	1,6	996	1,8	-1,6	-0,7	-0,9
FAMILIE	-	-	855	1,3	-	-	922	1,3	-	-	-	0,0	1,3
PBC	-	-	253	0,4	613	0,9	385	0,6	237	0,4	-0,9	-0,2	0,0
MLPD	-	-	15	0,0	-	-	65	0,1	-	-	-	-0,1	0,0
DVU	-	-	65	0,1	-	-	-	-	-	-	-	0,1	0,1
ödp	-	-	189	0,3	-	-	-	-	93	0,2	-	0,3	0,1
PIRATEN	-	-	1 250	1,9	-	-	-	-	-	-	-	1,9	1,9
VOLKSENTSCHEIDE	526	0,8	-	-	-	-	-	-	-	-	0,8	-	-
Willi-Weise-Projekt	272	0,4	-	-	-	-	-	-	-	-	0,4	-	-
Sonstige	-	-	-	-	-	-	-	-	1 713	3,2	-	-	-3,2
<b>Südwestpfalz</b>													
Wahlberechtigte	81 627		81 627		82 531		82 531		82 291				
Wähler	61 889	75,8	61 889	75,8	67 665	82,0	67 665	82,0	51 961	63,1	-6,2	-6,2	12,7
Ungültige Stimmen	2 128	3,4	1 655	2,7	2 668	3,9	2 171	3,2	1 828	3,5	-0,5	-0,5	-0,8
Gültige Stimmen	59 761	96,6	60 234	97,3	64 997	96,1	65 494	96,8	50 133	96,5	0,5	0,5	0,8
CDU	24 884	41,6	22 079	36,7	29 003	44,6	25 592	39,1	16 522	33,0	-3,0	-2,4	3,7
SPD	15 370	25,7	12 935	21,5	22 613	34,8	20 169	30,8	21 207	42,3	-9,1	-9,3	-20,8
FDP	7 018	11,7	9 669	16,1	4 377	6,7	7 475	11,4	3 904	7,8	5,0	4,7	8,3
GRÜNE	4 012	6,7	3 827	6,4	2 113	3,3	3 197	4,9	1 477	2,9	3,4	1,5	3,5
DIE LINKE	6 891	11,5	7 369	12,2	4 776	7,3	5 122	7,8	1 877	3,7	4,2	4,4	8,5
NPD	1 586	2,7	1 133	1,9	2 115	3,3	1 401	2,1	963	1,9	-0,6	-0,2	0,0
REP	-	-	698	1,2	-	-	1 242	1,9	1 399	2,8	-	-0,7	-1,6
FAMILIE	-	-	963	1,6	-	-	1 030	1,6	-	-	-	0,0	1,6
PBC	-	-	186	0,3	-	-	225	0,3	119	0,2	-	0,0	0,1
MLPD	-	-	13	0,0	-	-	41	0,1	-	-	-	-0,1	0,0
DVU	-	-	51	0,1	-	-	-	-	-	-	-	0,1	0,1
ödp	-	-	169	0,3	-	-	-	-	77	0,2	-	0,3	0,1
PIRATEN	-	-	1 142	1,9	-	-	-	-	-	-	-	1,9	1,9
Sonstige	-	-	-	-	-	-	-	-	2 588	5,2	-	-	-5,2

**T 10 Bundestagswahlergebnisse - Ergebnisse der Landkreise**

Merkmal	Bundestagswahl 2009				Vergleichszahlen				Landtagswahl 2006		Differenz zur		
	Bundestagswahl 2005				Landtagswahl 2006		Differenz zur			Erststimmen	Zweitstimmen	Landesstimmen	
	Erststimmen		Zweitstimmen		Landesstimmen		BW 2005						LW 06
	Anzahl	%	Anzahl	%	Anzahl	%	Anzahl	%	Anzahl	%	Erststimmen	Zweitstimmen	
Prozentpunkte													
<b>Trier-Saarburg</b>													
Wahlberechtigte	110 911		110 911		109 388		109 388		109 381				
Wähler	83 375	75,2	83 375	75,2	88 793	81,2	88 793	81,2	65 421	59,8	-6,0	-6,0	15,4
Ungültige Stimmen	2 575	3,1	1 674	2,0	2 694	3,0	2 237	2,5	1 825	2,8	0,1	-0,5	-0,8
Gültige Stimmen	80 800	96,9	81 701	98,0	86 099	97,0	86 556	97,5	63 596	97,2	-0,1	0,5	0,8
CDU	39 479	48,9	32 154	39,4	39 148	45,5	33 163	38,3	22 126	34,8	3,4	1,1	4,6
SPD	20 089	24,9	18 015	22,0	34 088	39,6	31 075	35,9	30 350	47,7	-14,7	-13,9	-25,7
FDP	6 665	8,2	12 388	15,2	3 815	4,4	8 959	10,4	4 005	6,3	3,8	4,8	8,9
GRÜNE	6 706	8,3	7 919	9,7	3 634	4,2	5 857	6,8	2 675	4,2	4,1	2,9	5,5
DIE LINKE	7 025	8,7	7 977	9,8	3 767	4,4	5 068	5,9	1 341	2,1	4,3	3,9	7,7
NPD	836	1,0	672	0,8	989	1,1	928	1,1	553	0,9	-0,1	-0,3	-0,1
REP	-	-	245	0,3	-	-	423	0,5	648	1,0	-	-0,2	-0,7
FAMILIE	-	-	795	1,0	-	-	883	1,0	-	-	-	0,0	1,0
PBC	-	-	96	0,1	-	-	147	0,2	55	0,1	-	-0,1	0,0
MLPD	-	-	15	0,0	-	-	53	0,1	-	-	-	-0,1	0,0
DVU	-	-	55	0,1	-	-	-	-	-	-	-	0,1	0,1
ödp	-	-	147	0,2	-	-	-	-	68	0,1	-	0,2	0,1
PIRATEN	-	-	1 223	1,5	-	-	-	-	-	-	-	1,5	1,5
Sonstige	-	-	-	-	658	0,8	-	-	1 775	2,8	-0,8	-	-2,8
<b>Vulkaneifel</b>													
Wahlberechtigte	49 987		49 987		50 230		50 230		50 066				
Wähler	35 682	71,4	35 682	71,4	39 811	79,3	39 811	79,3	29 761	59,4	-7,9	-7,9	12,0
Ungültige Stimmen	1 035	2,9	685	1,9	983	2,5	891	2,2	742	2,5	0,4	-0,3	-0,6
Gültige Stimmen	34 647	97,1	34 997	98,1	38 828	97,5	38 920	97,8	29 019	97,5	-0,4	0,3	0,6
CDU	14 480	41,8	14 449	41,3	20 332	52,4	18 025	46,3	12 287	42,3	-10,6	-5,0	-1,0
SPD	8 748	25,2	6 665	19,0	13 550	34,9	11 055	28,4	11 614	40,0	-9,7	-9,4	-21,0
FDP	6 540	18,9	7 061	20,2	1 814	4,7	4 992	12,8	2 336	8,0	14,2	7,4	12,2
GRÜNE	2 207	6,4	2 497	7,1	1 268	3,3	2 045	5,3	875	3,0	3,1	1,8	4,1
DIE LINKE	2 315	6,7	2 910	8,3	1 390	3,6	1 734	4,5	643	2,2	3,1	3,8	6,1
NPD	357	1,0	286	0,8	474	1,2	398	1,0	289	1,0	-0,2	-0,2	-0,2
REP	-	-	133	0,4	-	-	177	0,5	150	0,5	-	-0,1	-0,1
FAMILIE	-	-	317	0,9	-	-	383	1,0	-	-	-	-0,1	0,9
PBC	-	-	54	0,2	-	-	86	0,2	50	0,2	-	0,0	0,0
MLPD	-	-	7	0,0	-	-	25	0,1	-	-	-	-0,1	0,0
DVU	-	-	34	0,1	-	-	-	-	-	-	-	0,1	0,1
ödp	-	-	80	0,2	-	-	-	-	36	0,1	-	0,2	0,1
PIRATEN	-	-	504	1,4	-	-	-	-	-	-	-	1,4	1,4
Sonstige	-	-	-	-	-	-	-	-	739	2,5	-	-	-2,5
<b>Westerwaldkreis</b>													
Wahlberechtigte	155 828		155 828		154 862		154 862		154 420				
Wähler	113 048	72,5	113 048	72,5	122 398	79,0	122 398	79,0	86 763	56,2	-6,5	-6,5	16,3
Ungültige Stimmen	2 247	2,0	1 826	1,6	2 611	2,1	2 333	1,9	1 751	2,0	-0,1	-0,3	-0,4
Gültige Stimmen	110 801	98,0	111 222	98,4	119 787	97,9	120 065	98,1	85 012	98,0	0,1	0,3	0,4
CDU	49 978	45,1	40 914	36,8	58 634	48,9	48 836	40,7	32 167	37,8	-3,8	-3,9	-1,0
SPD	30 727	27,7	24 783	22,3	43 720	36,5	38 771	32,3	36 139	42,5	-8,8	-10,0	-20,2
FDP	12 173	11,0	20 994	18,9	5 337	4,5	14 950	12,5	7 147	8,4	6,5	6,4	10,5
GRÜNE	7 482	6,8	9 016	8,1	4 093	3,4	7 460	6,2	3 080	3,6	3,4	1,9	4,5
DIE LINKE	8 728	7,9	9 670	8,7	5 130	4,3	5 947	5,0	1 758	2,1	3,6	3,7	6,6
NPD	1 713	1,5	1 389	1,2	1 785	1,5	1 565	1,3	1 184	1,4	0,0	-0,1	-0,2
REP	-	-	424	0,4	-	-	582	0,5	715	0,8	-	-0,1	-0,4
FAMILIE	-	-	1 171	1,1	-	-	1 127	0,9	-	-	-	0,2	1,1
PBC	-	-	429	0,4	1 088	0,9	763	0,6	535	0,6	-0,9	-0,2	-0,2
MLPD	-	-	20	0,0	-	-	64	0,1	-	-	-	-0,1	0,0
DVU	-	-	78	0,1	-	-	-	-	-	-	-	0,1	0,1
ödp	-	-	205	0,2	-	-	-	-	59	0,1	-	0,2	0,1
PIRATEN	-	-	2 129	1,9	-	-	-	-	-	-	-	1,9	1,9
Sonstige	-	-	-	-	-	-	-	-	2 228	2,6	-	-	-2,6

**T 11 Bundestagswahlergebnisse - Ergebnisse der ausgewählten kreisangehörigen Städte**

Merkmal	Bundestagswahl 2009				Vergleichszahlen						Differenz zur		
	Bundestagswahl 2009				Bundestagswahl 2005				Landtagswahl 2006		BW 2005		LW 06
	Erststimmen		Zweitstimmen		Erststimmen		Zweitstimmen		Landesstimmen		Erststimmen	Zweitstimmen	Landesstimmen
	Anzahl	%	Anzahl	%	Anzahl	%	Anzahl	%	Anzahl	%	Prozentpunkte		
<b>Andernach</b>													
Wahlberechtigte	23 030		23 030		22 552		22 552		22 639				
Wähler	14 890	64,7	14 890	64,7	16 903	75,0	16 903	75,0	12 092	53,4	-10,3	-10,3	11,3
Ungültige Stimmen	353	2,4	270	1,8	399	2,4	321	1,9	207	1,7	0,0	-0,1	0,1
Gültige Stimmen	14 537	97,6	14 620	98,2	16 504	97,6	16 582	98,1	11 885	98,3	0,0	0,1	-0,1
CDU	6 674	45,9	5 547	37,9	7 681	46,5	6 609	39,9	4 313	36,3	-0,6	-2,0	1,6
SPD	4 097	28,2	3 623	24,8	6 700	40,6	5 877	35,4	5 370	45,2	-12,4	-10,6	-20,4
FDP	1 638	11,3	2 440	16,7	759	4,6	1 796	10,8	865	7,3	6,7	5,9	9,4
GRÜNE	986	6,8	1 155	7,9	503	3,0	974	5,9	537	4,5	3,8	2,0	3,4
DIE LINKE	968	6,7	1 155	7,9	679	4,1	826	5,0	195	1,6	2,6	2,9	6,3
NPD	174	1,2	132	0,9	182	1,1	147	0,9	84	0,7	0,1	0,0	0,2
REP	-	-	58	0,4	-	-	79	0,5	174	1,5	-	-0,1	-1,1
FAMILIE	-	-	114	0,8	-	-	129	0,8	-	-	-	0,0	0,8
PBC	-	-	94	0,6	-	-	140	0,8	34	0,3	-	-0,2	0,3
MLPD	-	-	3	0,0	-	-	5	0,0	-	-	-	0,0	0,0
DVU	-	-	5	0,0	-	-	-	-	-	-	-	0,0	0,0
ödp	-	-	33	0,2	-	-	-	-	15	0,1	-	0,2	0,1
PIRATEN	-	-	261	1,8	-	-	-	-	-	-	-	1,8	1,8
Sonstige	-	-	-	-	-	-	-	-	298	2,5	-	-	-2,5
<b>Bad Kreuznach</b>													
Wahlberechtigte	31 301		31 301		31 209		31 209		31 135				
Wähler	19 692	62,9	19 692	62,9	21 978	70,4	21 978	70,4	15 282	49,1	-7,5	-7,5	13,8
Ungültige Stimmen	457	2,3	352	1,8	485	2,2	445	2,0	271	1,8	0,1	-0,2	0,0
Gültige Stimmen	19 235	97,7	19 340	98,2	21 493	97,8	21 533	98,0	15 011	98,2	-0,1	0,2	0,0
CDU	9 044	47,0	6 459	33,4	9 471	44,1	7 443	34,6	4 495	29,9	2,9	-1,2	3,5
SPD	5 049	26,2	4 723	24,4	8 561	39,8	7 609	35,3	7 009	46,7	-13,6	-10,9	-22,3
FDP	1 216	6,3	3 234	16,7	983	4,6	2 752	12,8	1 451	9,7	1,7	3,9	7,0
GRÜNE	2 011	10,5	2 107	10,9	1 157	5,4	1 888	8,8	834	5,6	5,1	2,1	5,3
DIE LINKE	1 592	8,3	1 958	10,1	940	4,4	1 198	5,6	372	2,5	3,9	4,5	7,6
NPD	246	1,3	198	1,0	311	1,4	286	1,3	190	1,3	-0,1	-0,3	-0,3
REP	-	-	57	0,3	-	-	92	0,4	144	1,0	-	-0,1	-0,7
FAMILIE	-	-	133	0,7	-	-	184	0,9	-	-	-	-0,2	0,7
PBC	-	-	33	0,2	-	-	70	0,3	32	0,2	-	-0,1	0,0
MLPD	-	-	5	0,0	-	-	11	0,1	-	-	-	-0,1	0,0
DVU	-	-	24	0,1	-	-	-	-	-	-	-	0,1	0,1
ödp	-	-	53	0,3	-	-	-	-	47	0,3	-	0,3	0,0
PIRATEN	-	-	356	1,8	-	-	-	-	-	-	-	1,8	1,8
Jansen	77	0,4	-	-	70	0,3	-	-	-	-	0,1	-	-
Sonstige	-	-	-	-	-	-	-	-	437	2,9	-	-	-2,9
<b>Bingen am Rhein</b>													
Wahlberechtigte	18 818		18 818		18 831		18 831		18 729				
Wähler	13 522	71,9	13 522	71,9	14 839	78,8	14 839	78,8	11 149	59,5	-6,9	-6,9	12,4
Ungültige Stimmen	355	2,6	245	1,8	349	2,4	316	2,1	196	1,8	0,2	-0,3	0,0
Gültige Stimmen	13 167	97,4	13 277	98,2	14 490	97,6	14 523	97,9	10 953	98,2	-0,2	0,3	0,0
CDU	5 322	40,4	4 859	36,6	6 143	42,4	5 345	36,8	3 681	33,6	-2,0	-0,2	3,0
SPD	3 594	27,3	2 971	22,4	5 411	37,3	4 789	33,0	4 778	43,6	-10,0	-10,6	-21,2
FDP	1 764	13,4	2 139	16,1	1 281	8,8	1 919	13,2	1 019	9,3	4,6	2,9	6,8
GRÜNE	1 151	8,7	1 376	10,4	727	5,0	1 234	8,5	594	5,4	3,7	1,9	5,0
DIE LINKE	959	7,3	1 138	8,6	614	4,2	740	5,1	323	2,9	3,1	3,5	5,7
NPD	198	1,5	150	1,1	235	1,6	217	1,5	157	1,4	-0,1	-0,4	-0,3
REP	-	-	84	0,6	-	-	68	0,5	116	1,1	-	0,1	-0,5
FAMILIE	-	-	125	0,9	-	-	173	1,2	-	-	-	-0,3	0,9
PBC	-	-	16	0,1	-	-	34	0,2	16	0,1	-	-0,1	0,0
MLPD	-	-	1	0,0	-	-	4	0,0	-	-	-	0,0	0,0
DVU	-	-	11	0,1	-	-	-	-	-	-	-	0,1	0,1
ödp	70	0,5	48	0,4	-	-	-	-	21	0,2	0,5	0,4	0,2
PIRATEN	-	-	359	2,7	-	-	-	-	-	-	-	2,7	2,7
BüSo	32	0,2	-	-	-	-	-	-	-	-	0,2	-	-
DIE VIOLETTEN	77	0,6	-	-	-	-	-	-	-	-	0,6	-	-
Sonstige	-	-	-	-	79	0,5	-	-	248	2,3	-0,5	-	-2,3

**T 11 Bundestagswahlergebnisse - Ergebnisse der ausgewählten kreisangehörigen Städte**

Merkmal	Bundestagswahl 2009				Vergleichszahlen				Landtagswahl 2006		Differenz zur		
	Bundestagswahl 2005				Landtagswahl 2006		Differenz zur			LW 06			
	Erststimmen		Zweitstimmen		Erststimmen		Zweitstimmen		Landesstimmen		Erststimmen	Zweitstimmen	Landesstimmen
	Anzahl	%	Anzahl	%	Anzahl	%	Anzahl	%	Anzahl	%	Erststimmen	Zweitstimmen	
Prozentpunkte													
<b>Idar-Oberstein</b>													
Wahlberechtigte	25 197		25 197		25 959		25 959		25 771				
Wähler	15 869	63,0	15 869	63,0	18 718	72,1	18 718	72,1	12 842	49,8	-9,1	-9,1	13,2
Ungültige Stimmen	339	2,1	273	1,7	451	2,4	400	2,1	236	1,8	-0,3	-0,4	-0,1
Gültige Stimmen	15 530	97,9	15 596	98,3	18 267	97,6	18 318	97,9	12 606	98,2	0,3	0,4	0,1
CDU	6 847	44,1	4 714	30,2	7 647	41,9	5 878	32,1	3 784	30,0	2,2	-1,9	0,2
SPD	4 527	29,2	4 241	27,2	7 649	41,9	7 173	39,2	6 057	48,0	-12,7	-12,0	-20,8
FDP	1 217	7,8	2 838	18,2	799	4,4	2 234	12,2	1 129	9,0	3,4	6,0	9,2
GRÜNE	748	4,8	1 040	6,7	525	2,9	924	5,0	440	3,5	1,9	1,7	3,2
DIE LINKE	1 842	11,9	2 130	13,7	1 160	6,4	1 430	7,8	509	4,0	5,5	5,9	9,7
NPD	212	1,4	182	1,2	329	1,8	283	1,5	167	1,3	-0,4	-0,3	-0,1
REP	-	-	62	0,4	-	-	149	0,8	168	1,3	-	-0,4	-0,9
FAMILIE	-	-	142	0,9	-	-	178	1,0	-	-	-	-0,1	0,9
PBC	-	-	14	0,1	-	-	56	0,3	9	0,1	-	-0,2	0,0
MLPD	-	-	4	0,0	-	-	13	0,1	-	-	-	-0,1	0,0
DVU	-	-	24	0,2	-	-	-	-	-	-	-	0,2	0,2
ödp	-	-	25	0,2	-	-	-	-	6	0,0	-	0,2	0,2
PIRATEN	-	-	180	1,2	-	-	-	-	-	-	-	1,2	1,2
Jansen	137	0,9	-	-	158	0,9	-	-	-	-	0,0	-	-
Sonstige	-	-	-	-	-	-	-	-	337	2,7	-	-	-2,7
<b>Ingelheim am Rhein</b>													
Wahlberechtigte	18 754		18 754		18 726		18 726		18 631				
Wähler	14 253	76,0	14 253	76,0	15 278	81,6	15 278	81,6	11 220	60,2	-5,6	-5,6	15,8
Ungültige Stimmen	308	2,2	217	1,5	314	2,1	268	1,8	212	1,9	0,1	-0,3	-0,4
Gültige Stimmen	13 945	97,8	14 036	98,5	14 964	97,9	15 010	98,2	11 008	98,1	-0,1	0,3	0,4
CDU	4 991	35,8	4 571	32,6	5 745	38,4	5 008	33,4	3 209	29,2	-2,6	-0,8	3,4
SPD	4 419	31,7	3 372	24,0	6 244	41,7	5 104	34,0	5 220	47,4	-10,0	-10,0	-23,4
FDP	1 877	13,5	2 386	17,0	1 464	9,8	2 145	14,3	1 113	10,1	3,7	2,7	6,9
GRÜNE	1 450	10,4	1 953	13,9	768	5,1	1 666	11,1	702	6,4	5,3	2,8	7,5
DIE LINKE	796	5,7	979	7,0	492	3,3	639	4,3	208	1,9	2,4	2,7	5,1
NPD	176	1,3	109	0,8	175	1,2	139	0,9	89	0,8	0,1	-0,1	0,0
REP	-	-	145	1,0	-	-	105	0,7	198	1,8	-	0,3	-0,8
FAMILIE	-	-	85	0,6	-	-	157	1,0	-	-	-	-0,4	0,6
PBC	-	-	27	0,2	-	-	36	0,2	18	0,2	-	0,0	0,0
MLPD	-	-	2	0,0	-	-	11	0,1	-	-	-	-0,1	0,0
DVU	-	-	4	0,0	-	-	-	-	-	-	-	0,0	0,0
ödp	106	0,8	73	0,5	-	-	-	-	37	0,3	0,8	0,5	0,2
PIRATEN	-	-	330	2,4	-	-	-	-	-	-	-	2,4	2,4
BüSo	42	0,3	-	-	-	-	-	-	-	-	0,3	-	-
DIE VIOLETTEN	88	0,6	-	-	-	-	-	-	-	-	0,6	-	-
Sonstige	-	-	-	-	76	0,5	-	-	214	1,9	-0,5	-	-1,9
<b>Lahnstein</b>													
Wahlberechtigte	14 470		14 470		14 666		14 666		14 596				
Wähler	10 097	69,8	10 097	69,8	11 260	76,8	11 260	76,8	8 164	55,9	-7,0	-7,0	13,9
Ungültige Stimmen	223	2,2	175	1,7	249	2,2	208	1,8	112	1,4	0,0	-0,1	0,3
Gültige Stimmen	9 874	97,8	9 922	98,3	11 011	97,8	11 052	98,2	8 052	98,6	0,0	0,1	-0,3
CDU	4 146	42,0	3 458	34,9	4 780	43,4	4 083	36,9	2 800	34,8	-1,4	-2,0	0,1
SPD	2 933	29,7	2 578	26,0	4 610	41,9	4 312	39,0	3 872	48,1	-12,2	-13,0	-22,1
FDP	897	9,1	1 573	15,9	451	4,1	1 151	10,4	532	6,6	5,0	5,5	9,3
GRÜNE	1 005	10,2	968	9,8	620	5,6	753	6,8	290	3,6	4,6	3,0	6,2
DIE LINKE	790	8,0	916	9,2	447	4,1	502	4,5	144	1,8	3,9	4,7	7,4
NPD	103	1,0	81	0,8	103	0,9	81	0,7	47	0,6	0,1	0,1	0,2
REP	-	-	35	0,4	-	-	45	0,4	42	0,5	-	0,0	-0,1
FAMILIE	-	-	101	1,0	-	-	89	0,8	-	-	-	0,2	1,0
PBC	-	-	15	0,2	-	-	26	0,2	23	0,3	-	0,0	-0,1
MLPD	-	-	0	0,0	-	-	10	0,1	-	-	-	-0,1	0,0
DVU	-	-	10	0,1	-	-	-	-	-	-	-	0,1	0,1
ödp	-	-	36	0,4	-	-	-	-	13	0,2	-	0,4	0,2
PIRATEN	-	-	151	1,5	-	-	-	-	-	-	-	1,5	1,5
Sonstige	-	-	-	-	-	-	-	-	289	3,6	-	-	-3,6

**T 11 Bundestagswahlergebnisse - Ergebnisse der ausgewählten kreisangehörigen Städte**

Merkmal	Bundestagswahl 2009				Vergleichszahlen						Differenz zur			
	Bundestagswahl 2009				Bundestagswahl 2005				Landtagswahl 2006		BW 2005		LW 06	
	Erststimmen		Zweitstimmen		Erststimmen		Zweitstimmen		Landesstimmen		Erststimmen	Zweitstimmen	Landesstimmen	
	Anzahl	%	Anzahl	%	Anzahl	%	Anzahl	%	Anzahl	%	Prozentpunkte			
<b>Mayen</b>														
Wahlberechtigte	15 135		15 135		15 257		15 257		15 210					
Wähler	9 719	64,2	9 719	64,2	11 259	73,8	11 259	73,8	8 008	52,6	-9,6	-9,6	11,6	
Ungültige Stimmen	233	2,4	172	1,8	295	2,6	233	2,1	145	1,8	-0,2	-0,3	0,0	
Gültige Stimmen	9 486	97,6	9 547	98,2	10 964	97,4	11 026	97,9	7 863	98,2	0,2	0,3	0,0	
CDU	4 268	45,0	3 637	38,1	4 833	44,1	4 163	37,8	2 862	36,4	0,9	0,3	1,7	
SPD	2 879	30,3	2 531	26,5	4 650	42,4	4 314	39,1	3 688	46,9	-12,1	-12,6	-20,4	
FDP	1 108	11,7	1 650	17,3	630	5,7	1 331	12,1	569	7,2	6,0	5,2	10,1	
GRÜNE	532	5,6	688	7,2	296	2,7	515	4,7	228	2,9	2,9	2,5	4,3	
DIE LINKE	601	6,3	734	7,7	442	4,0	473	4,3	144	1,8	2,3	3,4	5,9	
NPD	98	1,0	75	0,8	113	1,0	94	0,9	76	1,0	0,0	-0,1	-0,2	
REP	-	-	23	0,2	-	-	34	0,3	45	0,6	-	-0,1	-0,4	
FAMILIE	-	-	78	0,8	-	-	85	0,8	-	-	-	0,0	0,8	
PBC	-	-	8	0,1	-	-	10	0,1	7	0,1	-	0,0	0,0	
MLPD	-	-	0	0,0	-	-	7	0,1	-	-	-	-0,1	0,0	
DVU	-	-	3	0,0	-	-	-	-	-	-	-	0,0	0,0	
ödp	-	-	11	0,1	-	-	-	-	4	0,1	-	0,1	0,0	
PIRATEN	-	-	109	1,1	-	-	-	-	-	-	-	1,1	1,1	
Sonstige	-	-	-	-	-	-	-	-	240	3,1	-	-	-3,1	
<b>Neuwied</b>														
Wahlberechtigte	48 925		48 925		49 428		49 428		49 264					
Wähler	32 842	67,1	32 842	67,1	37 586	76,0	37 586	76,0	25 905	52,6	-8,9	-8,9	14,5	
Ungültige Stimmen	833	2,5	595	1,8	806	2,1	820	2,2	508	2,0	0,4	-0,4	-0,2	
Gültige Stimmen	32 009	97,5	32 247	98,2	36 780	97,9	36 766	97,8	25 397	98,0	-0,4	0,4	0,2	
CDU	11 158	34,9	10 512	32,6	14 263	38,8	12 522	34,1	8 150	32,1	-3,9	-1,5	0,5	
SPD	12 801	40,0	9 261	28,7	17 790	48,4	14 748	40,1	12 565	49,5	-8,4	-11,4	-20,8	
FDP	3 081	9,6	4 787	14,8	1 326	3,6	3 726	10,1	1 614	6,4	6,0	4,7	8,4	
GRÜNE	1 977	6,2	2 851	8,8	951	2,6	2 502	6,8	994	3,9	3,6	2,0	4,9	
DIE LINKE	2 510	7,8	3 295	10,2	1 748	4,8	2 126	5,8	616	2,4	3,0	4,4	7,8	
NPD	482	1,5	340	1,1	424	1,2	383	1,0	305	1,2	0,3	0,1	-0,1	
REP	-	-	146	0,5	-	-	146	0,4	174	0,7	-	0,1	-0,2	
FAMILIE	-	-	256	0,8	-	-	349	0,9	-	-	-	-0,1	0,8	
PBC	-	-	165	0,5	278	0,8	232	0,6	89	0,4	-0,8	-0,1	0,1	
MLPD	-	-	15	0,0	-	-	32	0,1	-	-	-	-0,1	0,0	
DVU	-	-	15	0,0	-	-	-	-	-	-	-	0,0	0,0	
ödp	-	-	62	0,2	-	-	-	-	16	0,1	-	0,2	0,1	
PIRATEN	-	-	542	1,7	-	-	-	-	-	-	-	1,7	1,7	
Sonstige	-	-	-	-	-	-	-	-	874	3,4	-	-	-3,4	



**T 12 Bundestagswahlergebnisse - Ergebnisse der kreisfreien Städte und Landkreise ohne und mit Briefwahl (Zweitstimmen)**

Kreisfreie Stadt Landkreis	Wähler 1)	Wähler insgesamt	Abgegebene Zweitstimmen				Von den gültigen Zweitstimmen entfielen auf									
			ungültig		gültig		CDU		SPD		FDP		GRÜNE		DIE LINKE	
			Anzahl	%	Anzahl	%	Anzahl	%	Anzahl	%	Anzahl	%	Anzahl	%	Anzahl	%
Kreisfreie Städte																
Frankenthal (Pfalz)	a	17 419	385	2,2	17 034	97,8	6 000	35,2	4 129	24,2	2 452	14,4	1 351	7,9	2 025	11,9
	b	6 122	99	1,6	6 023	98,4	2 451	40,7	1 426	23,7	867	14,4	498	8,3	491	8,2
	c	23 541	484	2,1	23 057	97,9	8 451	36,7	5 555	24,1	3 319	14,4	1 849	8,0	2 516	10,9
Kaiserslautern	a	36 078	625	1,7	35 453	98,3	9 895	27,9	8 852	25,0	5 221	14,7	3 557	10,0	5 249	14,8
	b	11 136	110	1,0	11 026	99,0	3 465	31,4	2 517	22,8	1 855	16,8	1 350	12,2	1 167	10,6
	c	47 214	735	1,6	46 479	98,4	13 360	28,7	11 369	24,5	7 076	15,2	4 907	10,6	6 416	13,8
Koblenz	a	37 341	703	1,9	36 638	98,1	11 406	31,1	8 966	24,5	6 333	17,3	4 445	12,1	3 532	9,6
	b	19 226	213	1,1	19 013	98,9	7 765	40,8	3 792	19,9	3 363	17,7	2 182	11,5	1 180	6,2
	c	56 567	916	1,6	55 651	98,4	19 171	34,4	12 758	22,9	9 696	17,4	6 627	11,9	4 712	8,5
Landau in der Pfalz	a	16 962	290	1,7	16 672	98,3	4 752	28,5	3 998	24,0	2 767	16,6	2 407	14,4	1 638	9,8
	b	6 220	77	1,2	6 143	98,8	2 150	35,0	1 272	20,7	1 078	17,5	907	14,8	459	7,5
	c	23 182	367	1,6	22 815	98,4	6 902	30,3	5 270	23,1	3 845	16,9	3 314	14,5	2 097	9,2
Ludwigshafen am Rhein	a	50 313	974	1,9	49 339	98,1	13 800	28,0	14 108	28,6	6 542	13,3	4 346	8,8	6 031	12,2
	b	18 480	220	1,2	18 260	98,8	6 283	34,4	5 019	27,5	2 462	13,5	1 581	8,7	1 811	9,9
	c	68 793	1 194	1,7	67 599	98,3	20 083	29,7	19 127	28,3	9 004	13,3	5 927	8,8	7 842	11,6
Mainz	a	72 716	1 033	1,4	71 683	98,6	20 970	29,3	16 769	23,4	10 074	14,1	13 326	18,6	6 027	8,4
	b	33 692	269	0,8	33 423	99,2	11 976	35,8	6 370	19,1	5 213	15,6	6 270	18,8	1 831	5,5
	c	106 408	1 302	1,2	105 106	98,8	32 946	31,3	23 139	22,0	15 287	14,5	19 596	18,6	7 858	7,5
Neustadt an der Weinstraße	a	21 179	408	1,9	20 771	98,1	7 789	37,5	4 288	20,6	3 312	15,9	2 363	11,4	1 699	8,2
	b	9 261	122	1,3	9 139	98,7	3 666	40,1	1 799	19,7	1 607	17,6	1 075	11,8	556	6,1
	c	30 440	530	1,7	29 910	98,3	11 455	38,3	6 087	20,4	4 919	16,4	3 438	11,5	2 255	7,5
Pirmasens	a	16 076	481	3,0	15 595	97,0	4 717	30,2	3 749	24,0	2 144	13,7	960	6,2	2 547	16,3
	b	4 995	78	1,6	4 917	98,4	1 776	36,1	1 096	22,3	878	17,9	330	6,7	534	10,9
	c	21 071	559	2,7	20 512	97,3	6 493	31,7	4 845	23,6	3 022	14,7	1 290	6,3	3 081	15,0
Speyer	a	18 510	363	2,0	18 147	98,0	5 643	31,1	4 103	22,6	2 692	14,8	2 412	13,3	1 938	10,7
	b	7 069	101	1,4	6 968	98,6	2 602	37,3	1 432	20,6	1 072	15,4	891	12,8	568	8,2
	c	25 579	464	1,8	25 115	98,2	8 245	32,8	5 535	22,0	3 764	15,0	3 303	13,2	2 506	10,0
Trier	a	38 821	545	1,4	38 276	98,6	11 938	31,2	9 220	24,1	5 505	14,4	5 828	15,2	4 031	10,5
	b	16 142	109	0,7	16 033	99,3	6 118	38,2	3 113	19,4	2 461	15,3	2 709	16,9	1 062	6,6
	c	54 963	654	1,2	54 309	98,8	18 056	33,2	12 333	22,7	7 966	14,7	8 537	15,7	5 093	9,4
Worms	a	30 902	736	2,4	30 166	97,6	9 285	30,8	8 580	28,4	4 353	14,4	2 787	9,2	2 942	9,8
	b	8 724	125	1,4	8 599	98,6	3 215	37,4	2 162	25,1	1 393	16,2	802	9,3	599	7,0
	c	39 626	861	2,2	38 765	97,8	12 500	32,2	10 742	27,7	5 746	14,8	3 589	9,3	3 541	9,1
Zweibrücken	a	14 295	328	2,3	13 967	97,7	3 715	26,6	3 601	25,8	2 004	14,3	1 117	8,0	2 333	16,7
	b	4 077	48	1,2	4 029	98,8	1 226	30,4	964	23,9	667	16,6	377	9,4	581	14,4
	c	18 372	376	2,0	17 996	98,0	4 941	27,5	4 565	25,4	2 671	14,8	1 494	8,3	2 914	16,2
Landkreise																
Ahrweiler	a	53 013	876	1,7	52 137	98,3	20 676	39,7	9 846	18,9	10 569	20,3	4 743	9,1	4 065	7,8
	b	21 565	176	0,8	21 389	99,2	9 575	44,8	3 346	15,6	4 430	20,7	1 956	9,1	1 322	6,2
	c	74 578	1 052	1,4	73 526	98,6	30 251	41,1	13 192	17,9	14 999	20,4	6 699	9,1	5 387	7,3
Altenkirchen (Westerwald)	a	54 865	924	1,7	53 941	98,3	18 922	35,1	13 888	25,7	8 701	16,1	4 099	7,6	5 378	10,0
	b	17 723	197	1,1	17 526	98,9	7 189	41,0	3 752	21,4	3 047	17,4	1 414	8,1	1 405	8,0
	c	72 588	1 121	1,5	71 467	98,5	26 111	36,5	17 640	24,7	11 748	16,4	5 513	7,7	6 783	9,5
Alzey-Worms	a	53 200	1 116	2,1	52 084	97,9	16 132	31,0	14 568	28,0	8 203	15,7	5 003	9,6	4 583	8,8
	b	19 085	293	1,5	18 792	98,5	6 368	33,9	5 159	27,5	3 146	16,7	1 656	8,8	1 390	7,4
	c	72 285	1 409	1,9	70 876	98,1	22 500	31,7	19 727	27,8	11 349	16,0	6 659	9,4	5 973	8,4
Bad Dürkheim	a	54 269	1 013	1,9	53 256	98,1	17 727	33,3	13 298	25,0	9 033	17,0	4 931	9,3	4 889	9,2
	b	25 559	351	1,4	25 208	98,6	9 434	37,4	5 806	23,0	4 643	18,4	2 079	8,2	1 840	7,3
	c	79 828	1 364	1,7	78 464	98,3	27 161	34,6	19 104	24,3	13 676	17,4	7 010	8,9	6 729	8,6
Bad Kreuznach	a	65 865	1 340	2,0	64 525	98,0	21 400	33,2	17 604	27,3	9 974	15,5	5 936	9,2	6 457	10,0
	b	21 394	230	1,1	21 164	98,9	7 838	37,0	5 245	24,8	3 642	17,2	2 002	9,5	1 667	7,9
	c	87 259	1 570	1,8	85 689	98,2	29 238	34,1	22 849	26,7	13 616	15,9	7 938	9,3	8 124	9,5
Bernkastel-Wittlich	a	51 461	1 100	2,1	50 361	97,9	19 875	39,5	10 247	20,3	9 333	18,5	4 038	8,0	4 620	9,2
	b	12 850	127	1,0	12 723	99,0	5 212	41,0	2 191	17,2	2 561	20,1	1 267	10,0	949	7,5
	c	64 311	1 227	1,9	63 084	98,1	25 087	39,8	12 438	19,7	11 894	18,9	5 305	8,4	5 569	8,8
Birkenfeld	a	37 499	812	2,2	36 687	97,8	11 290	30,8	10 113	27,6	5 974	16,3	2 461	6,7	5 120	14,0
	b	8 433	76	0,9	8 357	99,1	2 772	33,2	2 022	24,2	1 600	19,1	666	8,0	953	11,4
	c	45 932	888	1,9	45 044	98,1	14 062	31,2	12 135	26,9	7 574	16,8	3 127	6,9	6 073	13,5

1) a = ohne Briefwähler, b = Briefwähler, c = einschließlich Briefwähler.



**T 12** Bundestagswahlergebnisse - Ergebnisse der kreisfreien Städte und Landkreise ohne und mit Briefwahl (Zweitstimmen)

Von den gültigen Zweitstimmen entfielen auf																Wähler 1)	Kreisfreie Stadt Landkreis
NPD		REP		FAMILIE		PBC		MLPD		DVU		ödp		PIRATEN			
Anzahl	%	Anzahl	%	Anzahl	%	Anzahl	%	Anzahl	%	Anzahl	%	Anzahl	%	Anzahl	%		
Kreisfreie Städte																	
222	1,3	305	1,8	142	0,8	47	0,3	7	0,0	20	0,1	18	0,1	316	1,9	a	Frankenthal (Pfalz)
60	1,0	78	1,3	56	0,9	14	0,2	5	0,1	8	0,1	6	0,1	63	1,0	b	
282	1,2	383	1,7	198	0,9	61	0,3	12	0,1	28	0,1	24	0,1	379	1,6	c	
743	2,1	299	0,8	403	1,1	98	0,3	16	0,0	28	0,1	91	0,3	1 001	2,8	a	Kaiserslautern
104	0,9	56	0,5	117	1,1	20	0,2	5	0,0	9	0,1	25	0,2	336	3,0	b	
847	1,8	355	0,8	520	1,1	118	0,3	21	0,0	37	0,1	116	0,2	1 337	2,9	c	
379	1,0	100	0,3	285	0,8	65	0,2	9	0,0	22	0,1	85	0,2	1 011	2,8	a	Koblenz
113	0,6	47	0,2	117	0,6	29	0,2	6	0,0	11	0,1	59	0,3	349	1,8	b	
492	0,9	147	0,3	402	0,7	94	0,2	15	0,0	33	0,1	144	0,3	1 360	2,4	c	
235	1,4	99	0,6	195	1,2	57	0,3	7	0,0	11	0,1	56	0,3	450	2,7	a	Landau in der Pfalz
36	0,6	22	0,4	46	0,7	28	0,5	0	0,0	3	0,0	22	0,4	120	2,0	b	
271	1,2	121	0,5	241	1,1	85	0,4	7	0,0	14	0,1	78	0,3	570	2,5	c	
780	1,6	1 710	3,5	521	1,1	85	0,2	70	0,1	52	0,1	103	0,2	1 191	2,4	a	Ludwigshafen am Rhein
146	0,8	444	2,4	111	0,6	31	0,2	10	0,1	17	0,1	38	0,2	307	1,7	b	
926	1,4	2 154	3,2	632	0,9	116	0,2	80	0,1	69	0,1	141	0,2	1 498	2,2	c	
348	0,5	1 149	1,6	334	0,5	88	0,1	17	0,0	22	0,0	577	0,8	1 982	2,8	a	Mainz
115	0,3	361	1,1	110	0,3	43	0,1	1	0,0	16	0,0	326	1,0	791	2,4	b	
463	0,4	1 510	1,4	444	0,4	131	0,1	18	0,0	38	0,0	903	0,9	2 773	2,6	c	
290	1,4	159	0,8	235	1,1	87	0,4	6	0,0	14	0,1	48	0,2	481	2,3	a	Neustadt an der Weinstraße
76	0,8	36	0,4	112	1,2	41	0,4	2	0,0	4	0,0	22	0,2	143	1,6	b	
366	1,2	195	0,7	347	1,2	128	0,4	8	0,0	18	0,1	70	0,2	624	2,1	c	
327	2,1	505	3,2	213	1,4	57	0,4	3	0,0	14	0,1	32	0,2	327	2,1	a	Pirmasens
60	1,2	99	2,0	47	1,0	9	0,2	1	0,0	6	0,1	13	0,3	68	1,4	b	
387	1,9	604	2,9	260	1,3	66	0,3	4	0,0	20	0,1	45	0,2	395	1,9	c	
192	1,1	381	2,1	231	1,3	56	0,3	3	0,0	10	0,1	74	0,4	412	2,3	a	Speyer
32	0,5	97	1,4	85	1,2	14	0,2	0	0,0	5	0,1	47	0,7	123	1,8	b	
224	0,9	478	1,9	316	1,3	70	0,3	3	0,0	15	0,1	121	0,5	535	2,1	c	
355	0,9	76	0,2	242	0,6	46	0,1	7	0,0	12	0,0	88	0,2	928	2,4	a	Trier
65	0,4	26	0,2	74	0,5	12	0,1	5	0,0	7	0,0	49	0,3	332	2,1	b	
420	0,8	102	0,2	316	0,6	58	0,1	12	0,0	19	0,0	137	0,3	1 260	2,3	c	
603	2,0	349	1,2	355	1,2	88	0,3	7	0,0	32	0,1	69	0,2	716	2,4	a	Worms
97	1,1	76	0,9	58	0,7	27	0,3	1	0,0	10	0,1	18	0,2	141	1,6	b	
700	1,8	425	1,1	413	1,1	115	0,3	8	0,0	42	0,1	87	0,2	857	2,2	c	
365	2,6	59	0,4	213	1,5	34	0,2	2	0,0	10	0,1	85	0,6	429	3,1	a	Zweibrücken
46	1,1	8	0,2	44	1,1	8	0,2	1	0,0	1	0,0	35	0,9	71	1,8	b	
411	2,3	67	0,4	257	1,4	42	0,2	3	0,0	11	0,1	120	0,7	500	2,8	c	
Landkreise																	
502	1,0	155	0,3	411	0,8	71	0,1	16	0,0	41	0,1	155	0,3	887	1,7	a	Ahrweiler
114	0,5	48	0,2	145	0,7	29	0,1	4	0,0	14	0,1	100	0,5	306	1,4	b	
616	0,8	203	0,3	556	0,8	100	0,1	20	0,0	55	0,1	255	0,3	1 193	1,6	c	
710	1,3	247	0,5	532	1,0	417	0,8	32	0,1	58	0,1	93	0,2	864	1,6	a	Altenkirchen (Westerwald)
143	0,8	54	0,3	143	0,8	98	0,6	5	0,0	10	0,1	37	0,2	229	1,3	b	
853	1,2	301	0,4	675	0,9	515	0,7	37	0,1	68	0,1	130	0,2	1 093	1,5	c	
999	1,9	536	1,0	549	1,1	192	0,4	9	0,0	54	0,1	131	0,3	1 125	2,2	a	Alzey-Worms
298	1,6	148	0,8	193	1,0	52	0,3	5	0,0	23	0,1	60	0,3	294	1,6	b	
1 297	1,8	684	1,0	742	1,0	244	0,3	14	0,0	77	0,1	191	0,3	1 419	2,0	c	
802	1,5	550	1,0	795	1,5	115	0,2	15	0,0	43	0,1	100	0,2	958	1,8	a	Bad Dürkheim
280	1,1	202	0,8	390	1,5	83	0,3	1	0,0	14	0,1	67	0,3	369	1,5	b	
1 082	1,4	752	1,0	1 185	1,5	198	0,3	16	0,0	57	0,1	167	0,2	1 327	1,7	c	
777	1,2	282	0,4	576	0,9	123	0,2	16	0,0	60	0,1	144	0,2	1 176	1,8	a	Bad Kreuznach
165	0,8	71	0,3	155	0,7	43	0,2	6	0,0	14	0,1	40	0,2	276	1,3	b	
942	1,1	353	0,4	731	0,9	166	0,2	22	0,0	74	0,1	184	0,2	1 452	1,7	c	
509	1,0	173	0,3	555	1,1	66	0,1	15	0,0	46	0,1	113	0,2	771	1,5	a	Bernkastel-Wittlich
98	0,8	30	0,2	162	1,3	24	0,2	2	0,0	5	0,0	27	0,2	195	1,5	b	
607	1,0	203	0,3	717	1,1	90	0,1	17	0,0	51	0,1	140	0,2	966	1,5	c	
534	1,5	172	0,5	361	1,0	63	0,2	11	0,0	73	0,2	52	0,1	463	1,3	a	Birkenfeld
84	1,0	22	0,3	66	0,8	19	0,2	3	0,0	11	0,1	24	0,3	115	1,4	b	
618	1,4	194	0,4	427	0,9	82	0,2	14	0,0	84	0,2	76	0,2	578	1,3	c	

1) a = ohne Briefwähler, b = Briefwähler, c = einschließlich Briefwähler.



T 12 Bundestagswahlergebnisse - Ergebnisse der kreisfreien Städte und Landkreise ohne und mit Briefwahl (Zweitstimmen)

Von den gültigen Zweitstimmen entfielen auf																Wähler 1)	Kreisfreie Stadt Landkreis
NPD		REP		FAMILIE		PBC		MLPD		DVU		ödp		PIRATEN			
Anzahl	%	Anzahl	%	Anzahl	%	Anzahl	%	Anzahl	%	Anzahl	%	Anzahl	%	Anzahl	%		
268	0,9	96	0,3	299	1,0	70	0,2	2	0,0	19	0,1	46	0,2	446	1,5	a	
52	0,7	30	0,4	62	0,8	15	0,2	1	0,0	3	0,0	16	0,2	130	1,7	b	Cochem-Zell
320	0,9	126	0,3	361	1,0	85	0,2	3	0,0	22	0,1	62	0,2	576	1,5	c	
868	2,9	237	0,8	388	1,3	70	0,2	15	0,0	26	0,1	76	0,3	576	1,9	a	
207	1,8	101	0,9	142	1,3	30	0,3	1	0,0	16	0,1	42	0,4	210	1,9	b	Donnersbergkreis
1 075	2,6	338	0,8	530	1,3	100	0,2	16	0,0	42	0,1	118	0,3	786	1,9	c	
352	0,9	107	0,3	429	1,1	39	0,1	7	0,0	26	0,1	75	0,2	595	1,5	a	
64	0,5	19	0,2	135	1,1	19	0,2	3	0,0	3	0,0	29	0,2	166	1,4	b	Eifelkreis Bitburg-Prüm
416	0,8	126	0,2	564	1,1	58	0,1	10	0,0	29	0,1	104	0,2	761	1,5	c	
762	1,6	928	2,0	559	1,2	163	0,3	31	0,1	33	0,1	225	0,5	1 140	2,4	a	
275	1,4	375	1,9	234	1,2	74	0,4	6	0,0	22	0,1	117	0,6	362	1,9	b	Germersheim
1 037	1,6	1 303	2,0	793	1,2	237	0,4	37	0,1	55	0,1	342	0,5	1 502	2,3	c	
900	2,0	422	1,0	681	1,5	137	0,3	14	0,0	38	0,1	107	0,2	830	1,9	a	
226	1,5	111	0,8	176	1,2	39	0,3	1	0,0	12	0,1	34	0,2	212	1,4	b	Kaiserslautern
1 126	1,9	533	0,9	857	1,5	176	0,3	15	0,0	50	0,1	141	0,2	1 042	1,8	c	
643	1,9	373	1,1	520	1,5	83	0,2	13	0,0	24	0,1	70	0,2	668	1,9	a	
108	1,4	67	0,8	112	1,4	30	0,4	2	0,0	11	0,1	18	0,2	112	1,4	b	Kusel
751	1,8	440	1,0	632	1,5	113	0,3	15	0,0	35	0,1	88	0,2	780	1,8	c	
754	0,9	888	1,0	687	0,8	128	0,2	22	0,0	50	0,1	382	0,4	1 891	2,2	a	
223	0,7	266	0,8	217	0,7	48	0,1	2	0,0	26	0,1	167	0,5	522	1,6	b	Mainz-Bingen
977	0,8	1 154	1,0	904	0,8	176	0,1	24	0,0	76	0,1	549	0,5	2 413	2,0	c	
803	1,0	273	0,3	770	0,9	239	0,3	14	0,0	52	0,1	162	0,2	1 407	1,7	a	
207	0,7	92	0,3	231	0,7	38	0,1	5	0,0	16	0,1	80	0,3	460	1,5	b	Mayen-Koblenz
1 010	0,9	365	0,3	1 001	0,9	277	0,2	19	0,0	68	0,1	242	0,2	1 867	1,6	c	
763	1,1	294	0,4	674	1,0	415	0,6	25	0,0	39	0,1	135	0,2	1 259	1,8	a	
204	0,7	94	0,3	199	0,7	92	0,3	10	0,0	16	0,1	62	0,2	406	1,5	b	Neuwied
967	1,0	388	0,4	873	0,9	507	0,5	35	0,0	55	0,1	197	0,2	1 665	1,7	c	
425	0,9	202	0,4	465	1,0	207	0,5	10	0,0	48	0,1	126	0,3	776	1,7	a	
104	0,8	49	0,4	99	0,8	41	0,3	0	0,0	8	0,1	38	0,3	157	1,2	b	Rhein-Hunsrück-Kreis
529	0,9	251	0,4	564	1,0	248	0,4	10	0,0	56	0,1	164	0,3	933	1,6	c	
622	1,2	267	0,5	583	1,1	105	0,2	16	0,0	48	0,1	132	0,3	1 022	2,0	a	
146	0,8	73	0,4	155	0,9	50	0,3	3	0,0	13	0,1	54	0,3	271	1,5	b	Rhein-Lahn-Kreis
768	1,1	340	0,5	738	1,1	155	0,2	19	0,0	61	0,1	186	0,3	1 293	1,9	c	
663	1,1	1 188	2,0	694	1,2	137	0,2	28	0,0	69	0,1	138	0,2	1 297	2,2	a	
190	0,7	369	1,3	288	1,0	57	0,2	18	0,1	18	0,1	84	0,3	449	1,6	b	Rhein-Pfalz-Kreis
853	1,0	1 557	1,8	982	1,1	194	0,2	46	0,1	87	0,1	222	0,3	1 746	2,0	c	
746	1,6	417	0,9	634	1,4	188	0,4	11	0,0	47	0,1	134	0,3	951	2,1	a	
218	1,2	139	0,8	221	1,2	65	0,4	4	0,0	18	0,1	55	0,3	299	1,7	b	Südliche Weinstraße
964	1,5	556	0,9	855	1,3	253	0,4	15	0,0	65	0,1	189	0,3	1 250	1,9	c	
905	2,1	543	1,3	690	1,6	121	0,3	8	0,0	43	0,1	124	0,3	859	2,0	a	
228	1,3	155	0,9	273	1,6	65	0,4	5	0,0	8	0,0	45	0,3	283	1,7	b	Südwestpfalz
1 133	1,9	698	1,2	963	1,6	186	0,3	13	0,0	51	0,1	169	0,3	1 142	1,9	c	
583	0,9	196	0,3	637	1,0	76	0,1	9	0,0	49	0,1	109	0,2	989	1,5	a	
89	0,5	49	0,3	158	0,9	20	0,1	6	0,0	6	0,0	38	0,2	234	1,3	b	Trier-Saarburg
672	0,8	245	0,3	795	1,0	96	0,1	15	0,0	55	0,1	147	0,2	1 223	1,5	c	
219	0,8	106	0,4	256	1,0	43	0,2	7	0,0	27	0,1	63	0,2	412	1,5	a	
67	0,8	27	0,3	61	0,7	11	0,1	0	0,0	7	0,1	17	0,2	92	1,1	b	Vulkaneifel
286	0,8	133	0,4	317	0,9	54	0,2	7	0,0	34	0,1	80	0,2	504	1,4	c	
1 115	1,4	340	0,4	917	1,1	326	0,4	14	0,0	62	0,1	150	0,2	1 686	2,1	a	
274	0,9	84	0,3	254	0,9	103	0,3	6	0,0	16	0,1	55	0,2	443	1,5	b	Westerwaldkreis
1 389	1,2	424	0,4	1 171	1,1	429	0,4	20	0,0	78	0,1	205	0,2	2 129	1,9	c	
4 839	1,3	5 191	1,4	3 369	0,9	808	0,2	154	0,0	247	0,1	1 326	0,4	9 244	2,5	a	
950	0,7	1 350	0,9	977	0,7	276	0,2	37	0,0	97	0,1	660	0,5	2 844	2,0	b	Kreisfreie Städte
5 789	1,1	6 541	1,3	4 346	0,9	1 084	0,2	191	0,0	344	0,1	1 986	0,4	12 088	2,4	c	
16 224	1,3	8 992	0,7	13 662	1,1	3 594	0,3	360	0,0	1 075	0,1	3 042	0,2	23 048	1,8	a	
4 064	0,9	2 675	0,6	4 271	1,0	1 145	0,3	99	0,0	310	0,1	1 306	0,3	6 592	1,5	b	Landkreise
20 288	1,2	11 667	0,7	17 933	1,1	4 739	0,3	459	0,0	1 385	0,1	4 348	0,3	29 640	1,8	c	
21 063	1,3	14 183	0,9	17 031	1,1	4 402	0,3	514	0,0	1 322	0,1	4 368	0,3	32 292	2,0	a	
5 014	0,9	4 025	0,7	5 248	0,9	1 421	0,2	136	0,0	407	0,1	1 966	0,3	9 436	1,6	b	Rheinland-Pfalz
26 077	1,2	18 208	0,8	22 279	1,0	5 823	0,3	650	0,0	1 729	0,1	6 334	0,3	41 728	1,9	c	

1) a = ohne Briefwähler, b = Briefwähler, c = einschließlich Briefwähler.

	Seite		Seite
Landkreis Ahrweiler		Landkreis Cochem-Zell	
Adenau	46	Cochem	60
Altenahr	46	Kaisersesch	60
Bad Breisig	46	Treis-Karden	61
Brohltal	47	Ulmen	61
		Zell (Mosel)	61
Landkreis Altenkirchen (Westerwald)		Donnersbergkreis	
Altenkirchen (Westerwald)	47	Alsenz-Obermoschel	62
Betzdorf	47	Eisenberg (Pfalz)	62
Daaden	48	Göllheim	62
Flammersfeld	48	Kirchheimbolanden	63
Gebhardshain	48	Rockenhausen	63
Hamm (Sieg)	49	Winnweiler	63
Kirchen (Sieg)	49		
Wissen	49	Eifelkreis Bitburg-Prüm	
Landkreis Alzey-Worms		Arzfeld	64
Alzey-Land	50	Bitburg-Land	64
Eich	50	Irrel	64
Monsheim	50	Kyllburg	65
Westhofen	51	Neuerburg	65
Wöllstein	51	Prüm	65
Wörrstadt	51	Speicher	66
Landkreis Bad Dürkheim		Landkreis Germersheim	
Deidesheim	52	Bellheim	66
Freinsheim	52	Hagenbach	66
Grünstadt-Land	52	Jockgrim	67
Hettenleidelheim	53	Kandel	67
Lambrecht (Pfalz)	53	Lingenfeld	67
Wachenheim an der Weinstraße	53	Rülzheim	68
Landkreis Bad Kreuznach		Landkreis Kaiserslautern	
Bad Kreuznach	54	Bruchmühlbach-Miesau	68
Bad Münster am Stein-Ebernburg	54	Enkenbach-Alsenborn	68
Bad Sobernheim	54	Hochspeyer	69
Kirn-Land	55	Kaiserslautern-Süd	69
Langenlonsheim	55	Landstuhl	69
Meisenheim	55	Otterbach	70
Rüdesheim	56	Otterberg	70
Stromberg	56	Ramstein-Miesenbach	70
		Weilerbach	71
Landkreis Bernkastel-Wittlich		Landkreis Kusel	
Bernkastel-Kues	56	Altenglan	71
Kröv-Bausendorf	57	Glan-Münchweiler	71
Manderscheid	57	Kusel	72
Neumagen-Dhron	57	Lauterecken	72
Thalfang am Erbeskopf	58	Schönenberg-Kübelberg	72
Traben-Trarbach	58	Waldmohr	73
Wittlich-Land	58	Wolfstein	73
Landkreis Birkenfeld		Landkreis Mainz-Bingen	
Baumholder	59	Bodenheim	73
Birkenfeld	59	Gau-Algesheim	74
Herrstein	59	Guntersblum	74
Rhaunen	60		

	Seite		Seite
noch: Landkreis Mainz-Bingen		Landkreis Südliche Weinstraße	
Heidesheim am Rhein	74	Annweiler am Trifels	88
Nieder-Olm	75	Bad Bergzabern	88
Nierstein-Oppenheim	75	Edenkoben	88
Rhein-Nahe	75	Herxheim	89
Sprendlingen-Gensingen	76	Landau-Land	89
		Maikammer	89
Landkreis Mayen-Koblenz		Offenbach an der Queich	90
Maifeld	76		
Mendig	76	Landkreis Südwestpfalz	
Pellenz	77	Dahner Felsenland	90
Rhens	77	Hauenstein	90
Untermosel	77	Pirmasens-Land	91
Vallendar	78	Rodalben	91
Vordereifel	78	Thaleischweiler-Fröschen	91
Weißenthurm	78	Waldfishbach-Burgalben	92
		Wallhalben	92
Landkreis Neuwied		Zweibrücken-Land	92
Asbach	79		
Bad Hönningen	79	Landkreis Trier-Saarburg	
Dierdorf	79	Hermeskeil	93
Linz am Rhein	80	Kell am See	93
Pudersbach	80	Konz	93
Rengsdorf	80	Ruwer	94
Unkel	81	Saarburg	94
Waldbreitbach	81	Schweich an der Römischen Weinstraße	94
		Trier-Land	95
Rhein-Hunsrück-Kreis			
Emmelshausen	81	Landkreis Vulkaneifel	
Kastellaun	82	Daun	95
Kirchberg (Hunsrück)	82	Gerolstein	95
Rheinböllen	82	Hillesheim	96
Sankt Goar-Oberwesel	83	Kelberg	96
Simmern / Hunsrück	83	Obere Kyll	96
Rhein-Lahn-Kreis		Westerwaldkreis	
Bad Ems	83	Bad Marienberg (Westerwald)	97
Braubach	84	Hachenburg	97
Diez	84	Höhr-Grenzhausen	97
Hahnstätten	84	Montabaur	98
Katzenelnbogen	85	Ransbach-Baumbach	98
Loreley	85	Rennerod	98
Nassau	85	Selters (Westerwald)	99
Nastätten	86	Wallmerod	99
		Westerburg	99
Rhein-Pfalz-Kreis		Wirges	100
Dannstadt-Schauernheim	86		
Dudenhofen	86		
Heßheim	87		
Maxdorf	87		
Waldsee	87		

**T 13 Bundestagswahlergebnisse - Ergebnisse der Verbandsgemeinden**

Merkmal	Bundestagswahl 2009				Vergleichszahlen								Differenz zur		
	Bundestagswahl 2005				Landtagswahl 2006		Landtagswahl 2006			BW 2005			LW 06		
	Erststimmen		Zweitstimmen		Erststimmen		Zweitstimmen		Landesstimmen			Erststimmen	Zweitstimmen	Landesstimmen	
	Anzahl	%	Anzahl	%	Anzahl	%	Anzahl	%	Anzahl	%	Anzahl	%	Prozentpunkte		
<b>Landkreis Ahrweiler</b>															
<b>Verbandsgemeinde Adenau</b>															
Wahlberechtigte	10 957		10 957		11 222		11 222		11 121						
Wähler	8 045	73,4	8 045	73,4	9 088	81,0	9 088	81,0	6 607	59,4	-7,6	-7,6	14,0		
Ungültige Stimmen	196	2,4	161	2,0	206	2,3	185	2,0	159	2,4	0,1	0,0	-0,4		
Gültige Stimmen	7 849	97,6	7 884	98,0	8 882	97,7	8 903	98,0	6 448	97,6	-0,1	0,0	0,4		
CDU	4 133	52,7	3 680	46,7	5 530	62,3	4 795	53,9	3 414	52,9	-9,6	-7,2	-6,2		
SPD	1 301	16,6	1 061	13,5	2 108	23,7	1 867	21,0	1 873	29,0	-7,1	-7,5	-15,5		
FDP	1 505	19,2	1 815	23,0	587	6,6	1 245	14,0	572	8,9	12,6	9,0	14,1		
GRÜNE	414	5,3	504	6,4	275	3,1	453	5,1	175	2,7	2,2	1,3	3,7		
DIE LINKE	430	5,5	503	6,4	315	3,5	364	4,1	117	1,8	2,0	2,3	4,6		
NPD	66	0,8	42	0,5	67	0,8	63	0,7	57	0,9	0,0	-0,2	-0,4		
REP	-	-	12	0,2	-	-	21	0,2	27	0,4	-	0,0	-0,2		
FAMILIE	-	-	67	0,8	-	-	75	0,8	-	-	-	0,0	0,8		
PBC	-	-	10	0,1	-	-	12	0,1	6	0,1	-	0,0	0,0		
MLPD	-	-	1	0,0	-	-	8	0,1	-	-	-	-0,1	0,0		
DVU	-	-	4	0,1	-	-	-	-	-	-	-	0,1	0,1		
ödp	-	-	89	1,1	-	-	-	-	104	1,6	-	1,1	-0,5		
PIRATEN	-	-	96	1,2	-	-	-	-	-	-	-	1,2	1,2		
Sonstige	-	-	-	-	-	-	-	-	103	1,6	-	-	-1,6		
<b>Verbandsgemeinde Altenahr</b>															
Wahlberechtigte	9 016		9 016		9 037		9 037		8 930						
Wähler	6 892	76,4	6 892	76,4	7 509	83,1	7 509	83,1	5 601	62,7	-6,7	-6,7	13,7		
Ungültige Stimmen	130	1,9	97	1,4	222	3,0	138	1,8	114	2,0	-1,1	-0,4	-0,6		
Gültige Stimmen	6 762	98,1	6 795	98,6	7 287	97,0	7 371	98,2	5 487	98,0	1,1	0,4	0,6		
CDU	3 472	51,3	3 160	46,5	4 277	58,7	3 969	53,8	2 698	49,2	-7,4	-7,3	-2,7		
SPD	1 305	19,3	1 050	15,5	1 927	26,4	1 706	23,1	1 817	33,1	-7,1	-7,6	-17,6		
FDP	1 121	16,6	1 363	20,1	499	6,8	877	11,9	489	8,9	9,8	8,2	11,2		
GRÜNE	469	6,9	527	7,8	297	4,1	403	5,5	200	3,6	2,8	2,3	4,2		
DIE LINKE	320	4,7	419	6,2	224	3,1	271	3,7	87	1,6	1,6	2,5	4,6		
NPD	75	1,1	44	0,6	63	0,9	51	0,7	72	1,3	0,2	-0,1	-0,7		
REP	-	-	25	0,4	-	-	9	0,1	17	0,3	-	0,3	0,1		
FAMILIE	-	-	39	0,6	-	-	67	0,9	-	-	-	-0,3	0,6		
PBC	-	-	9	0,1	-	-	15	0,2	10	0,2	-	-0,1	-0,1		
MLPD	-	-	2	0,0	-	-	3	0,0	-	-	-	0,0	0,0		
DVU	-	-	5	0,1	-	-	-	-	-	-	-	0,1	0,1		
ödp	-	-	23	0,3	-	-	-	-	13	0,2	-	0,3	0,1		
PIRATEN	-	-	129	1,9	-	-	-	-	-	-	-	1,9	1,9		
Sonstige	-	-	-	-	-	-	-	-	84	1,5	-	-	-1,5		
<b>Verbandsgemeinde Bad Breisig</b>															
Wahlberechtigte	10 085		10 085		10 037		10 037		10 010						
Wähler	7 072	70,1	7 072	70,1	7 584	75,6	7 584	75,6	5 584	55,8	-5,5	-5,5	14,3		
Ungültige Stimmen	138	2,0	98	1,4	133	1,8	95	1,3	100	1,8	0,2	0,1	-0,4		
Gültige Stimmen	6 934	98,0	6 974	98,6	7 451	98,2	7 489	98,7	5 484	98,2	-0,2	-0,1	0,4		
CDU	3 165	45,6	2 784	39,9	3 691	49,5	3 193	42,6	2 269	41,4	-3,9	-2,7	-1,5		
SPD	1 601	23,1	1 370	19,6	2 607	35,0	2 344	31,3	2 182	39,8	-11,9	-11,7	-20,2		
FDP	1 058	15,3	1 316	18,9	476	6,4	917	12,2	405	7,4	8,9	6,7	11,5		
GRÜNE	536	7,7	586	8,4	284	3,8	466	6,2	190	3,5	3,9	2,2	4,9		
DIE LINKE	482	7,0	618	8,9	306	4,1	382	5,1	123	2,2	2,9	3,8	6,7		
NPD	92	1,3	67	1,0	87	1,2	75	1,0	84	1,5	0,1	0,0	-0,5		
REP	-	-	27	0,4	-	-	43	0,6	46	0,8	-	-0,2	-0,4		
FAMILIE	-	-	44	0,6	-	-	53	0,7	-	-	-	-0,1	0,6		
PBC	-	-	9	0,1	-	-	9	0,1	3	0,1	-	0,0	0,0		
MLPD	-	-	1	0,0	-	-	7	0,1	-	-	-	-0,1	0,0		
DVU	-	-	10	0,1	-	-	-	-	-	-	-	0,1	0,1		
ödp	-	-	18	0,3	-	-	-	-	2	0,0	-	0,3	0,3		
PIRATEN	-	-	124	1,8	-	-	-	-	-	-	-	1,8	1,8		
Sonstige	-	-	-	-	-	-	-	-	180	3,3	-	-	-3,3		

**T 13 Bundestagswahlergebnisse - Ergebnisse der Verbandsgemeinden**

Merkmal	Bundestagswahl 2009				Vergleichszahlen						Differenz zur			
	Bundestagswahl 2009		Bundestagswahl 2005		Bundestagswahl 2005		Landtagswahl 2006		Landtagswahl 2006		BW 2005		LW 06	
	Erststimmen		Zweitstimmen		Erststimmen		Zweitstimmen		Landesstimmen		Erststimmen	Zweitstimmen	Landesstimmen	
	Anzahl	%	Anzahl	%	Anzahl	%	Anzahl	%	Anzahl	%	Prozentpunkte			
<b>Verbandsgemeinde Brohltal</b>														
Wahlberechtigte	14 682		14 682		14 585		14 585		14 517					
Wähler	10 886	74,1	10 886	74,1	11 734	80,5	11 734	80,5	8 449	58,2	-6,4	-6,4	15,9	
Ungültige Stimmen	212	1,9	144	1,3	278	2,4	208	1,8	143	1,7	-0,5	-0,5	-0,4	
Gültige Stimmen	10 674	98,1	10 742	98,7	11 456	97,6	11 526	98,2	8 306	98,3	0,5	0,5	0,4	
CDU	4 843	45,4	4 370	40,7	5 912	51,6	5 178	44,9	3 512	42,3	-6,2	-4,2	-1,6	
SPD	2 474	23,2	2 078	19,3	3 924	34,3	3 350	29,1	3 271	39,4	-11,1	-9,8	-20,1	
FDP	1 801	16,9	2 108	19,6	659	5,8	1 437	12,5	664	8,0	11,1	7,1	11,6	
GRÜNE	730	6,8	857	8,0	425	3,7	690	6,0	277	3,3	3,1	2,0	4,7	
DIE LINKE	696	6,5	879	8,2	422	3,7	574	5,0	180	2,2	2,8	3,2	6,0	
NPD	130	1,2	101	0,9	114	1,0	110	1,0	97	1,2	0,2	-0,1	-0,3	
REP	-	-	26	0,2	-	-	50	0,4	36	0,4	-	-0,2	-0,2	
FAMILIE	-	-	102	0,9	-	-	95	0,8	-	-	-	0,1	0,9	
PBC	-	-	16	0,1	-	-	31	0,3	14	0,2	-	-0,2	-0,1	
MLPD	-	-	3	0,0	-	-	11	0,1	-	-	-	-0,1	0,0	
DVU	-	-	7	0,1	-	-	-	-	-	-	-	0,1	0,1	
ödp	-	-	31	0,3	-	-	-	-	17	0,2	-	0,3	0,1	
PIRATEN	-	-	164	1,5	-	-	-	-	-	-	-	1,5	1,5	
Sonstige	-	-	-	-	-	-	-	-	238	2,9	-	-	-2,9	
<b>Landkreis Altenkirchen (Westerwald)</b>														
<b>Verbandsgemeinde Altenkirchen (Westerwald)</b>														
Wahlberechtigte	17 881		17 881		17 886		17 886		17 860					
Wähler	12 267	68,6	12 267	68,6	13 503	75,5	13 503	75,5	9 413	52,7	-6,9	-6,9	15,9	
Ungültige Stimmen	278	2,3	186	1,5	220	1,6	226	1,7	258	2,7	0,7	-0,2	-1,2	
Gültige Stimmen	11 989	97,7	12 081	98,5	13 283	98,4	13 277	98,3	9 155	97,3	-0,7	0,2	1,2	
CDU	3 675	30,7	3 485	28,8	4 554	34,3	4 238	31,9	2 556	27,9	-3,6	-3,1	0,9	
SPD	5 103	42,6	3 594	29,7	7 012	52,8	5 538	41,7	4 680	51,1	-10,2	-12,0	-21,4	
FDP	1 265	10,6	1 934	16,0	509	3,8	1 395	10,5	827	9,0	6,8	5,5	7,0	
GRÜNE	909	7,6	1 229	10,2	382	2,9	917	6,9	494	5,4	4,7	3,3	4,8	
DIE LINKE	882	7,4	1 188	9,8	507	3,8	727	5,5	168	1,8	3,6	4,3	8,0	
NPD	155	1,3	105	0,9	133	1,0	121	0,9	81	0,9	0,3	0,0	0,0	
REP	-	-	65	0,5	-	-	68	0,5	73	0,8	-	0,0	-0,3	
FAMILIE	-	-	125	1,0	-	-	110	0,8	-	-	-	0,2	1,0	
PBC	-	-	136	1,1	186	1,4	156	1,2	75	0,8	-1,4	-0,1	0,3	
MLPD	-	-	6	0,0	-	-	7	0,1	-	-	-	-0,1	0,0	
DVU	-	-	2	0,0	-	-	-	-	-	-	-	0,0	0,0	
ödp	-	-	22	0,2	-	-	-	-	5	0,1	-	0,2	0,1	
PIRATEN	-	-	190	1,6	-	-	-	-	-	-	-	1,6	1,6	
Sonstige	-	-	-	-	-	-	-	-	196	2,1	-	-	-2,1	
<b>Verbandsgemeinde Betzdorf</b>														
Wahlberechtigte	11 532		11 532		11 648		11 648		11 636					
Wähler	8 071	70,0	8 071	70,0	9 055	77,7	9 055	77,7	6 448	55,4	-7,7	-7,7	14,6	
Ungültige Stimmen	181	2,2	112	1,4	145	1,6	132	1,5	218	3,4	0,6	-0,1	-2,0	
Gültige Stimmen	7 890	97,8	7 959	98,6	8 910	98,4	8 923	98,5	6 230	96,6	-0,6	0,1	2,0	
CDU	3 134	39,7	3 032	38,1	4 058	45,5	3 798	42,6	2 626	42,2	-5,8	-4,5	-4,1	
SPD	2 808	35,6	1 914	24,0	3 742	42,0	2 989	33,5	2 291	36,8	-6,4	-9,5	-12,8	
FDP	792	10,0	1 292	16,2	332	3,7	868	9,7	607	9,7	6,3	6,5	6,5	
GRÜNE	452	5,7	592	7,4	196	2,2	478	5,4	224	3,6	3,5	2,0	3,8	
DIE LINKE	571	7,2	734	9,2	396	4,4	511	5,7	179	2,9	2,8	3,5	6,3	
NPD	133	1,7	91	1,1	109	1,2	98	1,1	50	0,8	0,5	0,0	0,3	
REP	-	-	40	0,5	-	-	44	0,5	30	0,5	-	0,0	0,0	
FAMILIE	-	-	71	0,9	-	-	67	0,8	-	-	-	0,1	0,9	
PBC	-	-	30	0,4	77	0,9	65	0,7	31	0,5	-0,9	-0,3	-0,1	
MLPD	-	-	4	0,1	-	-	5	0,1	-	-	-	0,0	0,1	
DVU	-	-	10	0,1	-	-	-	-	-	-	-	0,1	0,1	
ödp	-	-	9	0,1	-	-	-	-	1	0,0	-	0,1	0,1	
PIRATEN	-	-	140	1,8	-	-	-	-	-	-	-	1,8	1,8	
Sonstige	-	-	-	-	-	-	-	-	191	3,1	-	-	-3,1	



**T 13 Bundestagswahlergebnisse - Ergebnisse der Verbandsgemeinden**

Merkmal	Bundestagswahl 2009				Vergleichszahlen				Landtagswahl 2006		Differenz zur		
	Bundestagswahl 2005				Landtagswahl 2006		Differenz zur			Erststimmen	Zweitstimmen	Landesstimmen	
	Erststimmen		Zweitstimmen		Erststimmen		Zweitstimmen		Landesstimmen				
	Anzahl	%	Anzahl	%	Anzahl	%	Anzahl	%	Anzahl	%	Erststimmen	Zweitstimmen	Landesstimmen
Prozentpunkte													
<b>Verbandsgemeinde Daaden</b>													
Wahlberechtigte	9 224		9 224		9 266		9 266		9 263				
Wähler	6 169	66,9	6 169	66,9	6 813	73,5	6 813	73,5	4 671	50,4	-6,6	-6,6	16,5
Ungültige Stimmen	129	2,1	80	1,3	101	1,5	102	1,5	144	3,1	0,6	-0,2	-1,8
Gültige Stimmen	6 040	97,9	6 089	98,7	6 712	98,5	6 711	98,5	4 527	96,9	-0,6	0,2	1,8
CDU	1 969	32,6	1 838	30,2	2 135	31,8	1 872	27,9	1 005	22,2	0,8	2,3	8,0
SPD	2 476	41,0	1 843	30,3	3 464	51,6	2 815	41,9	1 992	44,0	-10,6	-11,6	-13,7
FDP	745	12,3	1 061	17,4	378	5,6	873	13,0	987	21,8	6,7	4,4	-4,4
GRÜNE	268	4,4	352	5,8	117	1,7	366	5,5	132	2,9	2,7	0,3	2,9
DIE LINKE	465	7,7	598	9,8	271	4,0	386	5,8	79	1,7	3,7	4,0	8,1
NPD	117	1,9	83	1,4	89	1,3	84	1,3	58	1,3	0,6	0,1	0,1
REP	-	-	24	0,4	-	-	25	0,4	11	0,2	-	0,0	0,2
FAMILIE	-	-	63	1,0	-	-	59	0,9	-	-	-	0,1	1,0
PBC	-	-	110	1,8	258	3,8	228	3,4	129	2,8	-3,8	-1,6	-1,0
MLPD	-	-	8	0,1	-	-	3	0,0	-	-	-	0,1	0,1
DVU	-	-	9	0,1	-	-	-	-	-	-	-	0,1	0,1
ödp	-	-	13	0,2	-	-	-	-	5	0,1	-	0,2	0,1
PIRATEN	-	-	87	1,4	-	-	-	-	-	-	-	1,4	1,4
Sonstige	-	-	-	-	-	-	-	-	129	2,8	-	-	-2,8
<b>Verbandsgemeinde Flammersfeld</b>													
Wahlberechtigte	9 366		9 366		9 366		9 366		9 300				
Wähler	6 748	72,0	6 748	72,0	7 345	78,4	7 345	78,4	5 277	56,7	-6,4	-6,4	15,3
Ungültige Stimmen	146	2,2	101	1,5	141	1,9	145	2,0	161	3,1	0,3	-0,5	-1,6
Gültige Stimmen	6 602	97,8	6 647	98,5	7 204	98,1	7 200	98,0	5 116	96,9	-0,3	0,5	1,6
CDU	2 675	40,5	2 475	37,2	3 331	46,2	2 897	40,2	2 120	41,4	-5,7	-3,0	-4,2
SPD	2 194	33,2	1 340	20,2	2 941	40,8	2 252	31,3	1 986	38,8	-7,6	-11,1	-18,6
FDP	825	12,5	1 297	19,5	336	4,7	948	13,2	463	9,1	7,8	6,3	10,4
GRÜNE	399	6,0	617	9,3	191	2,7	499	6,9	224	4,4	3,3	2,4	4,9
DIE LINKE	412	6,2	596	9,0	290	4,0	381	5,3	112	2,2	2,2	3,7	6,8
NPD	97	1,5	68	1,0	81	1,1	70	1,0	52	1,0	0,4	0,0	0,0
REP	-	-	25	0,4	-	-	52	0,7	41	0,8	-	-0,3	-0,4
FAMILIE	-	-	65	1,0	-	-	65	0,9	-	-	-	0,1	1,0
PBC	-	-	15	0,2	34	0,5	31	0,4	7	0,1	-0,5	-0,2	0,1
MLPD	-	-	0	0,0	-	-	5	0,1	-	-	-	-0,1	0,0
DVU	-	-	8	0,1	-	-	-	-	-	-	-	0,1	0,1
ödp	-	-	14	0,2	-	-	-	-	3	0,1	-	0,2	0,1
PIRATEN	-	-	127	1,9	-	-	-	-	-	-	-	1,9	1,9
Sonstige	-	-	-	-	-	-	-	-	108	2,1	-	-	-2,1
<b>Verbandsgemeinde Gebhardshain</b>													
Wahlberechtigte	8 774		8 774		8 645		8 645		8 630				
Wähler	6 537	74,5	6 537	74,5	7 065	81,7	7 065	81,7	5 080	58,9	-7,2	-7,2	15,6
Ungültige Stimmen	240	3,7	167	2,6	136	1,9	138	2,0	176	3,5	1,8	0,6	-0,9
Gültige Stimmen	6 297	96,3	6 370	97,4	6 929	98,1	6 927	98,0	4 904	96,5	-1,8	-0,6	0,9
CDU	3 086	49,0	2 866	45,0	3 945	56,9	3 587	51,8	2 453	50,0	-7,9	-6,8	-5,0
SPD	1 693	26,9	1 109	17,4	2 204	31,8	1 766	25,5	1 473	30,0	-4,9	-8,1	-12,6
FDP	710	11,3	1 185	18,6	279	4,0	789	11,4	563	11,5	7,3	7,2	7,1
GRÜNE	268	4,3	349	5,5	113	1,6	257	3,7	105	2,1	2,7	1,8	3,4
DIE LINKE	437	6,9	575	9,0	269	3,9	333	4,8	74	1,5	3,0	4,2	7,5
NPD	103	1,6	90	1,4	86	1,2	77	1,1	52	1,1	0,4	0,3	0,3
REP	-	-	17	0,3	-	-	30	0,4	19	0,4	-	-0,1	-0,1
FAMILIE	-	-	43	0,7	-	-	57	0,8	-	-	-	-0,1	0,7
PBC	-	-	14	0,2	33	0,5	25	0,4	5	0,1	-0,5	-0,2	0,1
MLPD	-	-	1	0,0	-	-	6	0,1	-	-	-	-0,1	0,0
DVU	-	-	3	0,0	-	-	-	-	-	-	-	0,0	0,0
ödp	-	-	13	0,2	-	-	-	-	1	0,0	-	0,2	0,2
PIRATEN	-	-	105	1,6	-	-	-	-	-	-	-	1,6	1,6
Sonstige	-	-	-	-	-	-	-	-	159	3,2	-	-	-3,2



**T 13 Bundestagswahlergebnisse - Ergebnisse der Verbandsgemeinden**

Merkmal	Bundestagswahl 2009				Vergleichszahlen								Differenz zur		
					Bundestagswahl 2005				Landtagswahl 2006				BW 2005		LW 06
	Erststimmen		Zweitstimmen		Erststimmen		Zweitstimmen		Landesstimmen				Erststimmen	Zweitstimmen	Landesstimmen
	Anzahl	%	Anzahl	%	Anzahl	%	Anzahl	%	Anzahl	%	Anzahl	%	Anzahl	%	Prozentpunkte
<b>Verbandsgemeinde Hamm (Sieg)</b>															
Wahlberechtigte	9 561		9 561		9 565		9 565		9 568						
Wähler	6 424	67,2	6 424	67,2	7 148	74,7	7 148	74,7	4 686	49,0	-7,5	-7,5	18,2		
Ungültige Stimmen	170	2,6	100	1,6	129	1,8	151	2,1	146	3,1	0,8	-0,5	-1,5		
Gültige Stimmen	6 254	97,4	6 324	98,4	7 019	98,2	6 997	97,9	4 540	96,9	-0,8	0,5	1,5		
CDU	2 049	32,8	1 906	30,1	2 408	34,3	2 156	30,8	1 327	29,2	-1,5	-0,7	0,9		
SPD	2 515	40,2	1 882	29,8	3 650	52,0	3 035	43,4	2 257	49,7	-11,8	-13,6	-19,9		
FDP	607	9,7	873	13,8	259	3,7	605	8,6	363	8,0	6,0	5,2	5,8		
GRÜNE	362	5,8	474	7,5	149	2,1	420	6,0	170	3,7	3,7	1,5	3,8		
DIE LINKE	609	9,7	752	11,9	323	4,6	450	6,4	139	3,1	5,1	5,5	8,8		
NPD	112	1,8	83	1,3	84	1,2	77	1,1	56	1,2	0,6	0,2	0,1		
REP	-	-	35	0,6	-	-	28	0,4	42	0,9	-	0,2	-0,3		
FAMILIE	-	-	70	1,1	-	-	52	0,7	-	-	-	0,4	1,1		
PBC	-	-	122	1,9	146	2,1	169	2,4	68	1,5	-2,1	-0,5	0,4		
MLPD	-	-	6	0,1	-	-	5	0,1	-	-	-	0,0	0,1		
DVU	-	-	10	0,2	-	-	-	-	-	-	-	0,2	0,2		
ödp	-	-	9	0,1	-	-	-	-	7	0,2	-	0,1	-0,1		
PIRATEN	-	-	102	1,6	-	-	-	-	-	-	-	1,6	1,6		
Sonstige	-	-	-	-	-	-	-	-	111	2,4	-	-	-2,4		
<b>Verbandsgemeinde Kirchen (Sieg)</b>															
Wahlberechtigte	19 512		19 512		19 647		19 647		19 551						
Wähler	14 083	72,2	14 083	72,2	15 526	79,0	15 526	79,0	10 247	52,4	-6,8	-6,8	19,8		
Ungültige Stimmen	285	2,0	204	1,4	242	1,6	271	1,7	422	4,1	0,4	-0,3	-2,7		
Gültige Stimmen	13 798	98,0	13 879	98,6	15 284	98,4	15 255	98,3	9 825	95,9	-0,4	0,3	2,7		
CDU	5 704	41,3	5 513	39,7	6 993	45,8	6 494	42,6	4 105	41,8	-4,5	-2,9	-2,1		
SPD	5 002	36,3	3 300	23,8	6 674	43,7	5 277	34,6	4 098	41,7	-7,4	-10,8	-17,9		
FDP	1 321	9,6	2 248	16,2	524	3,4	1 484	9,7	736	7,5	6,2	6,5	8,7		
GRÜNE	722	5,2	1 034	7,5	264	1,7	791	5,2	318	3,2	3,5	2,3	4,3		
DIE LINKE	852	6,2	1 168	8,4	551	3,6	731	4,8	183	1,9	2,6	3,6	6,5		
NPD	197	1,4	166	1,2	162	1,1	139	0,9	63	0,6	0,3	0,3	0,6		
REP	-	-	58	0,4	-	-	82	0,5	52	0,5	-	-0,1	-0,1		
FAMILIE	-	-	124	0,9	-	-	144	0,9	-	-	-	0,0	0,9		
PBC	-	-	53	0,4	116	0,8	101	0,7	54	0,5	-0,8	-0,3	-0,1		
MLPD	-	-	4	0,0	-	-	12	0,1	-	-	-	-0,1	0,0		
DVU	-	-	10	0,1	-	-	-	-	-	-	-	0,1	0,1		
ödp	-	-	29	0,2	-	-	-	-	11	0,1	-	0,2	0,1		
PIRATEN	-	-	172	1,2	-	-	-	-	-	-	-	1,2	1,2		
Sonstige	-	-	-	-	-	-	-	-	205	2,1	-	-	-2,1		
<b>Verbandsgemeinde Wissen</b>															
Wahlberechtigte	11 962		11 962		12 022		12 022		11 968						
Wähler	8 458	70,7	8 458	70,7	9 377	78,0	9 377	78,0	6 534	54,6	-7,3	-7,3	16,1		
Ungültige Stimmen	161	1,9	115	1,4	142	1,5	130	1,4	178	2,7	0,4	0,0	-1,3		
Gültige Stimmen	8 297	98,1	8 343	98,6	9 235	98,5	9 247	98,6	6 356	97,3	-0,4	0,0	1,3		
CDU	3 803	45,8	3 497	41,9	4 726	51,2	4 266	46,1	2 922	46,0	-5,4	-4,2	-4,1		
SPD	2 595	31,3	1 765	21,2	3 512	38,0	2 829	30,6	2 275	35,8	-6,7	-9,4	-14,6		
FDP	799	9,6	1 388	16,6	330	3,6	995	10,8	541	8,5	6,0	5,8	8,1		
GRÜNE	408	4,9	571	6,8	188	2,0	484	5,2	170	2,7	2,9	1,6	4,1		
DIE LINKE	568	6,8	778	9,3	332	3,6	435	4,7	162	2,5	3,2	4,6	6,8		
NPD	124	1,5	96	1,2	93	1,0	90	1,0	66	1,0	0,5	0,2	0,2		
REP	-	-	19	0,2	-	-	25	0,3	34	0,5	-	-0,1	-0,3		
FAMILIE	-	-	83	1,0	-	-	72	0,8	-	-	-	0,2	1,0		
PBC	-	-	24	0,3	54	0,6	44	0,5	14	0,2	-0,6	-0,2	0,1		
MLPD	-	-	3	0,0	-	-	7	0,1	-	-	-	-0,1	0,0		
DVU	-	-	8	0,1	-	-	-	-	-	-	-	0,1	0,1		
ödp	-	-	10	0,1	-	-	-	-	1	0,0	-	0,1	0,1		
PIRATEN	-	-	101	1,2	-	-	-	-	-	-	-	1,2	1,2		
Sonstige	-	-	-	-	-	-	-	-	171	2,7	-	-	-2,7		

**T 13 Bundestagswahlergebnisse - Ergebnisse der Verbandsgemeinden**

Merkmal	Bundestagswahl 2009				Vergleichszahlen								Differenz zur		
	Bundestagswahl 2005				Landtagswahl 2006				BW 2005			LW 06			
	Erststimmen		Zweitstimmen		Erststimmen		Zweitstimmen		Landesstimmen		Erststimmen	Zweitstimmen	Landesstimmen		
	Anzahl	%	Anzahl	%	Anzahl	%	Anzahl	%	Anzahl	%	Prozentpunkte				
<b>Landkreis Alzey-Worms</b>															
<b>Verbandsgemeinde Alzey-Land</b>															
Wahlberechtigte	19 097		19 097		18 539		18 539		18 493						
Wähler	14 539	76,1	14 539	76,1	15 249	82,3	15 249	82,3	11 253	60,9	-6,2	-6,2	15,2		
Ungültige Stimmen	335	2,3	269	1,9	352	2,3	284	1,9	217	1,9	0,0	0,0	0,0		
Gültige Stimmen	14 204	97,7	14 270	98,1	14 897	97,7	14 965	98,1	11 036	98,1	0,0	0,0	0,0		
CDU	4 955	34,9	4 330	30,3	5 427	36,4	4 876	32,6	2 963	26,8	-1,5	-2,3	3,5		
SPD	5 236	36,9	3 992	28,0	6 668	44,8	5 787	38,7	5 434	49,2	-7,9	-10,7	-21,2		
FDP	1 569	11,0	2 438	17,1	1 090	7,3	1 762	11,8	1 059	9,6	3,7	5,3	7,5		
GRÜNE	913	6,4	1 224	8,6	495	3,3	854	5,7	423	3,8	3,1	2,9	4,8		
DIE LINKE	1 121	7,9	1 289	9,0	740	5,0	871	5,8	191	1,7	2,9	3,2	7,3		
NPD	410	2,9	303	2,1	477	3,2	387	2,6	301	2,7	-0,3	-0,5	-0,6		
REP	-	-	143	1,0	-	-	167	1,1	238	2,2	-	-0,1	-1,2		
FAMILIE	-	-	153	1,1	-	-	170	1,1	-	-	-	0,0	1,1		
PBC	-	-	32	0,2	-	-	83	0,6	57	0,5	-	-0,4	-0,3		
MLPD	-	-	5	0,0	-	-	8	0,1	-	-	-	-0,1	0,0		
DVU	-	-	26	0,2	-	-	-	-	-	-	-	0,2	0,2		
ödp	-	-	39	0,3	-	-	-	-	18	0,2	-	0,3	0,1		
PIRATEN	-	-	296	2,1	-	-	-	-	-	-	-	2,1	2,1		
Sonstige	-	-	-	-	-	-	-	-	352	3,2	-	-	-3,2		
<b>Verbandsgemeinde Eich</b>															
Wahlberechtigte	9 979		9 979		9 910		9 910		9 870						
Wähler	7 365	73,8	7 365	73,8	7 983	80,6	7 983	80,6	5 760	58,4	-6,8	-6,8	15,4		
Ungültige Stimmen	162	2,2	154	2,1	204	2,6	193	2,4	153	2,7	-0,4	-0,3	-0,6		
Gültige Stimmen	7 203	97,8	7 211	97,9	7 779	97,4	7 790	97,6	5 607	97,3	0,4	0,3	0,6		
CDU	2 099	29,1	1 963	27,2	2 380	30,6	2 240	28,8	1 261	22,5	-1,5	-1,6	4,7		
SPD	3 274	45,5	2 365	32,8	3 981	51,2	3 370	43,3	3 026	54,0	-5,7	-10,5	-21,2		
FDP	747	10,4	1 157	16,0	640	8,2	855	11,0	485	8,6	2,2	5,0	7,4		
GRÜNE	390	5,4	600	8,3	236	3,0	474	6,1	225	4,0	2,4	2,2	4,3		
DIE LINKE	482	6,7	570	7,9	330	4,2	399	5,1	139	2,5	2,5	2,8	5,4		
NPD	211	2,9	148	2,1	212	2,7	149	1,9	101	1,8	0,2	0,2	0,3		
REP	-	-	127	1,8	-	-	160	2,1	244	4,4	-	-0,3	-2,6		
FAMILIE	-	-	77	1,1	-	-	78	1,0	-	-	-	0,1	1,1		
PBC	-	-	51	0,7	-	-	59	0,8	14	0,2	-	-0,1	0,5		
MLPD	-	-	4	0,1	-	-	6	0,1	-	-	-	0,0	0,1		
DVU	-	-	5	0,1	-	-	-	-	-	-	-	0,1	0,1		
ödp	-	-	13	0,2	-	-	-	-	9	0,2	-	0,2	0,0		
PIRATEN	-	-	131	1,8	-	-	-	-	-	-	-	1,8	1,8		
Sonstige	-	-	-	-	-	-	-	-	103	1,8	-	-	-1,8		
<b>Verbandsgemeinde Monsheim</b>															
Wahlberechtigte	8 104		8 104		8 091		8 091		8 072						
Wähler	6 196	76,5	6 196	76,5	6 633	82,0	6 633	82,0	4 991	61,8	-5,5	-5,5	14,7		
Ungültige Stimmen	114	1,8	102	1,6	127	1,9	112	1,7	109	2,2	-0,1	-0,1	-0,6		
Gültige Stimmen	6 082	98,2	6 094	98,4	6 506	98,1	6 521	98,3	4 882	97,8	0,1	0,1	0,6		
CDU	1 944	32,0	1 782	29,2	2 155	33,1	1 981	30,4	1 155	23,7	-1,1	-1,2	5,5		
SPD	2 586	42,5	1 908	31,3	3 319	51,0	2 845	43,6	2 629	53,9	-8,5	-12,3	-22,6		
FDP	585	9,6	962	15,8	450	6,9	688	10,6	414	8,5	2,7	5,2	7,3		
GRÜNE	380	6,2	558	9,2	177	2,7	409	6,3	207	4,2	3,5	2,9	5,0		
DIE LINKE	449	7,4	508	8,3	278	4,3	306	4,7	91	1,9	3,1	3,6	6,4		
NPD	138	2,3	113	1,9	127	2,0	125	1,9	119	2,4	0,3	0,0	-0,5		
REP	-	-	60	1,0	-	-	81	1,2	58	1,2	-	-0,2	-0,2		
FAMILIE	-	-	60	1,0	-	-	66	1,0	-	-	-	0,0	1,0		
PBC	-	-	12	0,2	-	-	15	0,2	3	0,1	-	0,0	0,1		
MLPD	-	-	0	0,0	-	-	5	0,1	-	-	-	-0,1	0,0		
DVU	-	-	4	0,1	-	-	-	-	-	-	-	0,1	0,1		
ödp	-	-	20	0,3	-	-	-	-	12	0,2	-	0,3	0,1		
PIRATEN	-	-	107	1,8	-	-	-	-	-	-	-	1,8	1,8		
Sonstige	-	-	-	-	-	-	-	-	194	4,0	-	-	-4,0		

**T 13 Bundestagswahleregebnisse - Ergebnisse der Verbandsgemeinden**

Merkmal	Bundestagswahl 2009				Vergleichszahlen						Differenz zur		
	Bundestagswahl 2009		Bundestagswahl 2005		Bundestagswahl 2005		Landtagswahl 2006		Landtagswahl 2006		BW 2005		LW 06
	Erststimmen		Zweitstimmen		Erststimmen		Zweitstimmen		Landesstimmen		Erststimmen	Zweitstimmen	Landesstimmen
	Anzahl	%	Anzahl	%	Anzahl	%	Anzahl	%	Anzahl	%	Prozentpunkte		
<b>Verbandsgemeinde Westhofen</b>													
Wahlberechtigte	9 295		9 295		9 332		9 332		9 327				
Wähler	7 160	77,0	7 160	77,0	7 750	83,0	7 750	83,0	5 652	60,6	-6,0	-6,0	16,4
Ungültige Stimmen	194	2,7	184	2,6	196	2,5	187	2,4	162	2,9	0,2	0,2	-0,3
Gültige Stimmen	6 966	97,3	6 976	97,4	7 554	97,5	7 563	97,6	5 490	97,1	-0,2	-0,2	0,3
CDU	2 477	35,6	2 376	34,1	2 761	36,6	2 612	34,5	1 629	29,7	-1,0	-0,4	4,4
SPD	2 818	40,5	1 793	25,7	3 553	47,0	2 839	37,5	2 533	46,1	-6,5	-11,8	-20,4
FDP	676	9,7	1 175	16,8	514	6,8	936	12,4	544	9,9	2,9	4,4	6,9
GRÜNE	323	4,6	555	8,0	180	2,4	373	4,9	174	3,2	2,2	3,1	4,8
DIE LINKE	453	6,5	582	8,3	334	4,4	412	5,4	126	2,3	2,1	2,9	6,0
NPD	219	3,1	171	2,5	212	2,8	194	2,6	113	2,1	0,3	-0,1	0,4
REP	-	-	92	1,3	-	-	85	1,1	98	1,8	-	0,2	-0,5
FAMILIE	-	-	92	1,3	-	-	74	1,0	-	-	-	0,3	1,3
PBC	-	-	21	0,3	-	-	34	0,4	20	0,4	-	-0,1	-0,1
MLPD	-	-	0	0,0	-	-	4	0,1	-	-	-	-0,1	0,0
DVU	-	-	5	0,1	-	-	-	-	-	-	-	0,1	0,1
ödp	-	-	13	0,2	-	-	-	-	11	0,2	-	0,2	0,0
PIRATEN	-	-	101	1,4	-	-	-	-	-	-	-	1,4	1,4
Sonstige	-	-	-	-	-	-	-	-	242	4,4	-	-	-4,4
<b>Verbandsgemeinde Wöllstein</b>													
Wahlberechtigte	9 148		9 148		8 899		8 899		8 878				
Wähler	6 831	74,7	6 831	74,7	7 253	81,5	7 253	81,5	5 484	61,8	-6,8	-6,8	12,9
Ungültige Stimmen	143	2,1	129	1,9	172	2,4	134	1,8	112	2,0	-0,3	0,1	-0,1
Gültige Stimmen	6 688	97,9	6 702	98,1	7 081	97,6	7 119	98,2	5 372	98,0	0,3	-0,1	0,1
CDU	2 642	39,5	2 277	34,0	2 903	41,0	2 474	34,8	1 585	29,5	-1,5	-0,8	4,5
SPD	2 184	32,7	1 701	25,4	2 993	42,3	2 594	36,4	2 576	48,0	-9,6	-11,0	-22,6
FDP	744	11,1	1 156	17,2	444	6,3	903	12,7	516	9,6	4,8	4,5	7,6
GRÜNE	432	6,5	584	8,7	275	3,9	483	6,8	204	3,8	2,6	1,9	4,9
DIE LINKE	517	7,7	558	8,3	300	4,2	344	4,8	90	1,7	3,5	3,5	6,6
NPD	169	2,5	141	2,1	166	2,3	163	2,3	131	2,4	0,2	-0,2	-0,3
REP	-	-	48	0,7	-	-	53	0,7	69	1,3	-	0,0	-0,6
FAMILIE	-	-	74	1,1	-	-	78	1,1	-	-	-	0,0	1,1
PBC	-	-	10	0,1	-	-	25	0,4	26	0,5	-	-0,3	-0,4
MLPD	-	-	1	0,0	-	-	2	0,0	-	-	-	0,0	0,0
DVU	-	-	5	0,1	-	-	-	-	-	-	-	0,1	0,1
ödp	-	-	10	0,1	-	-	-	-	12	0,2	-	0,1	-0,1
PIRATEN	-	-	137	2,0	-	-	-	-	-	-	-	2,0	2,0
Sonstige	-	-	-	-	-	-	-	-	163	3,0	-	-	-3,0
<b>Verbandsgemeinde Wörrstadt</b>													
Wahlberechtigte	21 339		21 339		20 881		20 881		20 880				
Wähler	16 606	77,8	16 606	77,8	17 527	83,9	17 527	83,9	13 179	63,1	-6,1	-6,1	14,7
Ungültige Stimmen	336	2,0	256	1,5	364	2,1	315	1,8	229	1,7	-0,1	-0,3	-0,2
Gültige Stimmen	16 270	98,0	16 350	98,5	17 163	97,9	17 212	98,2	12 950	98,3	0,1	0,3	0,2
CDU	6 407	39,4	5 389	33,0	6 924	40,3	5 926	34,4	3 801	29,4	-0,9	-1,4	3,6
SPD	5 562	34,2	4 219	25,8	7 309	42,6	6 179	35,9	6 350	49,0	-8,4	-10,1	-23,2
FDP	1 528	9,4	2 627	16,1	1 105	6,4	2 164	12,6	1 140	8,8	3,0	3,5	7,3
GRÜNE	1 525	9,4	2 009	12,3	903	5,3	1 539	8,9	753	5,8	4,1	3,4	6,5
DIE LINKE	1 019	6,3	1 192	7,3	680	4,0	787	4,6	213	1,6	2,3	2,7	5,7
NPD	229	1,4	151	0,9	242	1,4	197	1,1	113	0,9	0,0	-0,2	0,0
REP	-	-	104	0,6	-	-	132	0,8	216	1,7	-	-0,2	-1,1
FAMILIE	-	-	145	0,9	-	-	197	1,1	-	-	-	-0,2	0,9
PBC	-	-	36	0,2	-	-	86	0,5	65	0,5	-	-0,3	-0,3
MLPD	-	-	1	0,0	-	-	5	0,0	-	-	-	0,0	0,0
DVU	-	-	14	0,1	-	-	-	-	-	-	-	0,1	0,1
ödp	-	-	55	0,3	-	-	-	-	28	0,2	-	0,3	0,1
PIRATEN	-	-	408	2,5	-	-	-	-	-	-	-	2,5	2,5
Sonstige	-	-	-	-	-	-	-	-	271	2,1	-	-	-2,1

**T 13 Bundestagswahlergebnisse - Ergebnisse der Verbandsgemeinden**

Merkmal	Bundestagswahl 2009				Vergleichszahlen								Differenz zur		
	Bundestagswahl 2005				Landtagswahl 2006				BW 2005			Landesstimmen	Erststimmen	Zweitstimmen	Landesstimmen
	Erststimmen		Zweitstimmen		Erststimmen		Zweitstimmen		Landesstimmen		Erststimmen				
	Anzahl	%	Anzahl	%	Anzahl	%	Anzahl	%	Anzahl	%	Anzahl	%	Erststimmen	Zweitstimmen	Landesstimmen
Prozentpunkte															
<b>Landkreis Bad Dürkheim</b>															
<b>Verbandsgemeinde Deidesheim</b>															
Wahlberechtigte	9 436		9 436		9 280		9 280		9 320						
Wähler	7 739	82,0	7 739	82,0	8 014	86,4	8 014	86,4	6 382	68,5	-4,4	-4,4	13,5		
Ungültige Stimmen	155	2,0	112	1,4	155	1,9	157	2,0	123	1,9	0,1	-0,6	-0,5		
Gültige Stimmen	7 584	98,0	7 627	98,6	7 859	98,1	7 857	98,0	6 259	98,1	-0,1	0,6	0,5		
CDU	4 190	55,2	3 367	44,1	4 371	55,6	3 707	47,2	2 482	39,7	-0,4	-3,1	4,4		
SPD	1 378	18,2	1 272	16,7	2 387	30,4	2 047	26,1	2 325	37,1	-12,2	-9,4	-20,4		
FDP	726	9,6	1 458	19,1	362	4,6	1 006	12,8	523	8,4	5,0	6,3	10,7		
GRÜNE	611	8,1	710	9,3	320	4,1	557	7,1	324	5,2	4,0	2,2	4,1		
DIE LINKE	411	5,4	418	5,5	229	2,9	283	3,6	127	2,0	2,5	1,9	3,5		
NPD	106	1,4	87	1,1	56	0,7	68	0,9	52	0,8	0,7	0,2	0,3		
REP	-	-	53	0,7	87	1,1	82	1,0	121	1,9	-1,1	-0,3	-1,2		
FAMILIE	131	1,7	109	1,4	-	-	73	0,9	-	-	1,7	0,5	1,4		
PBC	-	-	16	0,2	47	0,6	31	0,4	27	0,4	-0,6	-0,2	-0,2		
MLPD	-	-	1	0,0	-	-	3	0,0	-	-	-	0,0	0,0		
DVU	-	-	3	0,0	-	-	-	-	-	-	-	0,0	0,0		
ödp	-	-	21	0,3	-	-	-	-	12	0,2	-	0,3	0,1		
PIRATEN	-	-	112	1,5	-	-	-	-	-	-	-	1,5	1,5		
Viktor Kunz	31	0,4	-	-	-	-	-	-	-	-	0,4	-	-		
Sonstige	-	-	-	-	-	-	-	-	266	4,2	-	-	-4,2		
<b>Verbandsgemeinde Freinsheim</b>															
Wahlberechtigte	12 449		12 449		12 135		12 135		12 108						
Wähler	9 896	79,5	9 896	79,5	10 370	85,5	10 370	85,5	8 252	68,2	-6,0	-6,0	11,3		
Ungültige Stimmen	185	1,9	129	1,3	242	2,3	201	1,9	134	1,6	-0,4	-0,6	-0,3		
Gültige Stimmen	9 711	98,1	9 767	98,7	10 128	97,7	10 169	98,1	8 118	98,4	0,4	0,6	-		
CDU	4 478	46,1	3 360	34,4	4 475	44,2	3 597	35,4	2 341	28,8	1,9	-1,0	5,6		
SPD	2 676	27,6	2 469	25,3	4 032	39,8	3 503	34,4	3 728	45,9	-12,2	-9,1	-20,6		
FDP	923	9,5	1 931	19,8	563	5,6	1 461	14,4	922	11,4	3,9	5,4	8,4		
GRÜNE	691	7,1	849	8,7	419	4,1	803	7,9	418	5,1	3,0	0,8	3,6		
DIE LINKE	575	5,9	638	6,5	309	3,1	414	4,1	140	1,7	2,8	2,4	4,8		
NPD	129	1,3	110	1,1	118	1,2	117	1,2	87	1,1	0,1	-0,1	0,0		
REP	-	-	73	0,7	140	1,4	136	1,3	166	2,0	-1,4	-0,6	-1,3		
FAMILIE	192	2,0	147	1,5	-	-	91	0,9	-	-	2,0	0,6	1,5		
PBC	-	-	20	0,2	72	0,7	44	0,4	16	0,2	-0,7	-0,2	0,0		
MLPD	-	-	2	0,0	-	-	3	0,0	-	-	-	0,0	0,0		
DVU	-	-	7	0,1	-	-	-	-	-	-	-	0,1	0,1		
ödp	-	-	18	0,2	-	-	-	-	18	0,2	-	0,2	0,0		
PIRATEN	-	-	143	1,5	-	-	-	-	-	-	-	1,5	1,5		
Viktor Kunz	47	0,5	-	-	-	-	-	-	-	-	0,5	-	-		
Sonstige	-	-	-	-	-	-	-	-	282	3,5	-	-	-3,5		
<b>Verbandsgemeinde Grünstadt-Land</b>															
Wahlberechtigte	16 204		16 204		16 126		16 126		16 157						
Wähler	12 832	79,2	12 832	79,2	13 615	84,4	13 615	84,4	10 688	66,2	-5,2	-5,2	13,0		
Ungültige Stimmen	310	2,4	223	1,7	307	2,3	267	2,0	234	2,2	0,1	-0,3	-0,5		
Gültige Stimmen	12 522	97,6	12 609	98,3	13 308	97,7	13 348	98,0	10 454	97,8	-0,1	0,3	0,5		
CDU	5 159	41,2	4 099	32,5	5 543	41,7	4 581	34,3	2 938	28,1	-0,5	-1,8	4,4		
SPD	3 574	28,5	3 289	26,1	5 687	42,7	5 065	37,9	4 930	47,2	-14,2	-11,8	-21,1		
FDP	1 193	9,5	2 179	17,3	585	4,4	1 550	11,6	885	8,5	5,1	5,7	8,8		
GRÜNE	796	6,4	1 002	7,9	483	3,6	862	6,5	460	4,4	2,8	1,4	3,5		
DIE LINKE	1 051	8,4	1 180	9,4	510	3,8	689	5,2	249	2,4	4,6	4,2	7,0		
NPD	285	2,3	233	1,8	170	1,3	165	1,2	165	1,6	1,0	0,6	0,2		
REP	-	-	118	0,9	222	1,7	218	1,6	262	2,5	-1,7	-0,7	-1,6		
FAMILIE	398	3,2	220	1,7	-	-	152	1,1	-	-	3,2	0,6	1,7		
PBC	-	-	26	0,2	108	0,8	58	0,4	28	0,3	-0,8	-0,2	-0,1		
MLPD	-	-	5	0,0	-	-	8	0,1	-	-	-	-0,1	0,0		
DVU	-	-	15	0,1	-	-	-	-	-	-	-	0,1	0,1		
ödp	-	-	24	0,2	-	-	-	-	40	0,4	-	0,2	-0,2		
PIRATEN	-	-	219	1,7	-	-	-	-	-	-	-	1,7	1,7		
Viktor Kunz	66	0,5	-	-	-	-	-	-	-	-	0,5	-	-		
Sonstige	-	-	-	-	-	-	-	-	497	4,8	-	-	-4,8		

**T 13 Bundestagswahlergebnisse - Ergebnisse der Verbandsgemeinden**

Merkmal	Bundestagswahl 2009				Vergleichszahlen						Differenz zur			
	Bundestagswahl 2009		Bundestagswahl 2005		Bundestagswahl 2005		Landtagswahl 2006		Differenz zur					
	Erststimmen		Zweitstimmen		Erststimmen		Zweitstimmen		Landesstimmen		Erststimmen	Zweitstimmen	Landesstimmen	
	Anzahl	%	Anzahl	%	Anzahl	%	Anzahl	%	Anzahl	%	Prozentpunkte			
<b>Verbandsgemeinde Hettlenleidelheim</b>														
Wahlberechtigte	8 622		8 622		8 513		8 513		8 533					
Wähler	6 448	74,8	6 448	74,8	6 834	80,3	6 834	80,3	5 201	61,0	-5,5	-5,5	13,8	
Ungültige Stimmen	187	2,9	134	2,1	184	2,7	184	2,7	147	2,8	0,2	-0,6	-0,7	
Gültige Stimmen	6 261	97,1	6 314	97,9	6 650	97,3	6 650	97,3	5 054	97,2	-0,2	0,6	0,7	
CDU	2 634	42,1	2 146	34,0	2 816	42,3	2 366	35,6	1 536	30,4	-0,2	-1,6	3,6	
SPD	1 637	26,1	1 496	23,7	2 710	40,8	2 340	35,2	2 364	46,8	-14,7	-11,5	-23,1	
FDP	589	9,4	1 042	16,5	292	4,4	703	10,6	346	6,8	5,0	5,9	9,7	
GRÜNE	428	6,8	533	8,4	239	3,6	481	7,2	222	4,4	3,2	1,2	4,0	
DIE LINKE	654	10,4	688	10,9	317	4,8	403	6,1	148	2,9	5,6	4,8	8,0	
NPD	136	2,2	101	1,6	92	1,4	88	1,3	63	1,2	0,8	0,3	0,4	
REP	-	-	63	1,0	134	2,0	149	2,2	152	3,0	-2,0	-1,2	-2,0	
FAMILIE	156	2,5	98	1,6	-	-	85	1,3	-	-	2,5	0,3	1,6	
PBC	-	-	22	0,3	50	0,8	31	0,5	17	0,3	-0,8	-0,2	0,0	
MLPD	-	-	0	0,0	-	-	4	0,1	-	-	-	-0,1	0,0	
DVU	-	-	6	0,1	-	-	-	-	-	-	-	0,1	0,1	
ödp	-	-	13	0,2	-	-	-	-	13	0,3	-	0,2	-0,1	
PIRATEN	-	-	106	1,7	-	-	-	-	-	-	-	1,7	1,7	
Viktor Kunz	27	0,4	-	-	-	-	-	-	-	-	0,4	-	-	
Sonstige	-	-	-	-	-	-	-	-	193	3,8	-	-	-3,8	
<b>Verbandsgemeinde Lambrecht (Pfalz)</b>														
Wahlberechtigte	10 128		10 128		10 516		10 516		10 431					
Wähler	7 283	71,9	7 283	71,9	8 313	79,1	8 313	79,1	6 442	61,8	-7,2	-7,2	10,1	
Ungültige Stimmen	227	3,1	173	2,4	254	3,1	227	2,7	147	2,3	0,0	-0,3	0,1	
Gültige Stimmen	7 056	96,9	7 110	97,6	8 059	96,9	8 086	97,3	6 295	97,7	0,0	0,3	-0,1	
CDU	2 895	41,0	2 465	34,7	3 233	40,1	2 800	34,6	1 800	28,6	0,9	0,1	6,1	
SPD	2 137	30,3	1 976	27,8	3 512	43,6	3 144	38,9	3 280	52,1	-13,3	-11,1	-24,3	
FDP	518	7,3	881	12,4	304	3,8	697	8,6	263	4,2	3,5	3,8	8,2	
GRÜNE	386	5,5	495	7,0	248	3,1	484	6,0	215	3,4	2,4	1,0	3,6	
DIE LINKE	786	11,1	836	11,8	420	5,2	510	6,3	201	3,2	5,9	5,5	8,6	
NPD	158	2,2	134	1,9	139	1,7	135	1,7	137	2,2	0,5	0,2	-0,3	
REP	-	-	57	0,8	140	1,7	165	2,0	116	1,8	-1,7	-1,2	-1,0	
FAMILIE	143	2,0	114	1,6	-	-	119	1,5	-	-	2,0	0,1	1,6	
PBC	-	-	21	0,3	63	0,8	29	0,4	21	0,3	-0,8	-0,1	0,0	
MLPD	-	-	1	0,0	-	-	3	0,0	-	-	-	0,0	0,0	
DVU	-	-	3	0,0	-	-	-	-	-	-	-	0,0	0,0	
ödp	-	-	13	0,2	-	-	-	-	2	0,0	-	0,2	0,2	
PIRATEN	-	-	114	1,6	-	-	-	-	-	-	-	1,6	1,6	
Viktor Kunz	33	0,5	-	-	-	-	-	-	-	-	0,5	-	-	
Sonstige	-	-	-	-	-	-	-	-	260	4,1	-	-	-4,1	
<b>Verbandsgemeinde Wachenheim an der Weinstraße</b>														
Wahlberechtigte	7 867		7 867		7 894		7 894		7 877					
Wähler	6 495	82,6	6 495	82,6	6 843	86,7	6 843	86,7	5 526	70,2	-4,1	-4,1	12,4	
Ungültige Stimmen	115	1,8	84	1,3	132	1,9	120	1,8	76	1,4	-0,1	-0,5	-0,1	
Gültige Stimmen	6 380	98,2	6 411	98,7	6 711	98,1	6 723	98,2	5 450	98,6	0,1	0,5	0,1	
CDU	3 090	48,4	2 309	36,0	3 150	46,9	2 477	36,8	1 612	29,6	1,5	-0,8	6,4	
SPD	1 696	26,6	1 489	23,2	2 504	37,3	2 148	32,0	2 307	42,3	-10,7	-8,8	-19,1	
FDP	557	8,7	1 313	20,5	371	5,5	1 060	15,8	684	12,6	3,2	4,7	7,9	
GRÜNE	502	7,9	660	10,3	339	5,1	604	9,0	319	5,9	2,8	1,3	4,4	
DIE LINKE	333	5,2	358	5,6	198	3,0	238	3,5	85	1,6	2,2	2,1	4,0	
NPD	86	1,3	70	1,1	53	0,8	48	0,7	52	1,0	0,5	0,4	0,1	
REP	-	-	28	0,4	62	0,9	67	1,0	100	1,8	-0,9	-0,6	-1,4	
FAMILIE	89	1,4	62	1,0	-	-	68	1,0	-	-	1,4	0,0	1,0	
PBC	-	-	8	0,1	34	0,5	10	0,1	9	0,2	-0,5	0,0	-0,1	
MLPD	-	-	2	0,0	-	-	3	0,0	-	-	-	0,0	0,0	
DVU	-	-	2	0,0	-	-	-	-	-	-	-	0,0	0,0	
ödp	-	-	9	0,1	-	-	-	-	6	0,1	-	0,1	0,0	
PIRATEN	-	-	101	1,6	-	-	-	-	-	-	-	1,6	1,6	
Viktor Kunz	27	0,4	-	-	-	-	-	-	-	-	0,4	-	-	
Sonstige	-	-	-	-	-	-	-	-	276	5,1	-	-	-5,1	

**T 13 Bundestagswahlergebnisse - Ergebnisse der Verbandsgemeinden**

Merkmal	Bundestagswahl 2009				Vergleichszahlen				Landtagswahl 2006		Differenz zur		
	Bundestagswahl 2005				Landtagswahl 2006		Differenz zur						
	Erststimmen		Zweitstimmen		Erststimmen		Zweitstimmen		Landesstimmen	Erststimmen	Zweitstimmen	Landesstimmen	
	Anzahl	%	Anzahl	%	Anzahl	%	Anzahl	%	Anzahl	%	Prozentpunkte		
<b>Landkreis Bad Kreuznach</b>													
<b>Verbandsgemeinde Bad Kreuznach</b>													
Wahlberechtigte	7 265		7 265		7 035		7 035		7 018				
Wähler	5 595	77,0	5 595	77,0	5 880	83,6	5 880	83,6	4 441	63,3	-6,6	-6,6	
Ungültige Stimmen	104	1,9	85	1,5	122	2,1	108	1,8	66	1,5	-0,2	-0,3	
Gültige Stimmen	5 491	98,1	5 510	98,5	5 758	97,9	5 772	98,2	4 375	98,5	0,2	0,3	
CDU	2 728	49,7	1 984	36,0	2 665	46,3	2 071	35,9	1 322	30,2	3,4	0,1	
SPD	1 516	27,6	1 413	25,6	2 267	39,4	2 131	36,9	2 013	46,0	-11,8	-11,3	
FDP	453	8,2	985	17,9	284	4,9	762	13,2	492	11,2	3,3	4,7	
GRÜNE	369	6,7	445	8,1	238	4,1	352	6,1	175	4,0	2,6	2,0	
DIE LINKE	313	5,7	387	7,0	191	3,3	252	4,4	89	2,0	2,4	2,6	
NPD	91	1,7	74	1,3	92	1,6	93	1,6	48	1,1	0,1	-0,3	
REP	-	-	29	0,5	-	-	30	0,5	42	1,0	-	0,0	
FAMILIE	-	-	53	1,0	-	-	68	1,2	-	-	-	-0,2	
PBC	-	-	10	0,2	-	-	11	0,2	10	0,2	-	0,0	
MLPD	-	-	2	0,0	-	-	2	0,0	-	-	-	0,0	
DVU	-	-	0	0,0	-	-	-	-	-	-	-	0,0	
ödp	-	-	18	0,3	-	-	-	-	3	0,1	-	0,3	
PIRATEN	-	-	110	2,0	-	-	-	-	-	-	-	2,0	
Jansen	21	0,4	-	-	21	0,4	-	-	-	-	0,0	-	
Sonstige	-	-	-	-	-	-	-	-	181	4,1	-	-	
<b>Verbandsgemeinde Bad Münster am Stein-Ebernburg</b>													
Wahlberechtigte	9 320		9 320		9 323		9 323		9 313				
Wähler	7 013	75,2	7 013	75,2	7 645	82,0	7 645	82,0	5 969	64,1	-6,8	-6,8	
Ungültige Stimmen	137	2,0	111	1,6	119	1,6	107	1,4	101	1,7	0,4	0,2	
Gültige Stimmen	6 876	98,0	6 902	98,4	7 526	98,4	7 538	98,6	5 868	98,3	-0,4	-0,2	
CDU	3 388	49,3	2 416	35,0	3 363	44,7	2 705	35,9	1 725	29,4	4,6	-0,9	
SPD	1 849	26,9	1 810	26,2	2 960	39,3	2 774	36,8	2 828	48,2	-12,4	-10,6	
FDP	501	7,3	1 111	16,1	409	5,4	903	12,0	546	9,3	1,9	4,1	
GRÜNE	536	7,8	645	9,3	333	4,4	532	7,1	263	4,5	3,4	2,2	
DIE LINKE	487	7,1	601	8,7	312	4,1	390	5,2	164	2,8	3,0	3,5	
NPD	97	1,4	80	1,2	116	1,5	90	1,2	77	1,3	-0,1	0,0	
REP	-	-	23	0,3	-	-	40	0,5	54	0,9	-	-0,2	
FAMILIE	-	-	55	0,8	-	-	78	1,0	-	-	-	-0,2	
PBC	-	-	6	0,1	-	-	22	0,3	18	0,3	-	-0,2	
MLPD	-	-	3	0,0	-	-	4	0,1	-	-	-	-0,1	
DVU	-	-	3	0,0	-	-	-	-	-	-	-	0,0	
ödp	-	-	9	0,1	-	-	-	-	4	0,1	-	0,1	
PIRATEN	-	-	140	2,0	-	-	-	-	-	-	-	2,0	
Jansen	18	0,3	-	-	33	0,4	-	-	-	-	-0,1	-	
Sonstige	-	-	-	-	-	-	-	-	189	3,2	-	-	
<b>Verbandsgemeinde Bad Sobernheim</b>													
Wahlberechtigte	14 273		14 273		14 355		14 355		14 306				
Wähler	10 478	73,4	10 478	73,4	11 507	80,2	11 507	80,2	8 698	60,8	-6,8	-6,8	
Ungültige Stimmen	209	2,0	157	1,5	255	2,2	217	1,9	155	1,8	-0,2	-0,4	
Gültige Stimmen	10 269	98,0	10 321	98,5	11 252	97,8	11 290	98,1	8 543	98,2	0,2	0,4	
CDU	4 619	45,0	3 256	31,5	4 304	38,3	3 302	29,2	2 047	24,0	6,7	2,3	
SPD	3 322	32,3	3 079	29,8	5 321	47,3	4 996	44,3	4 673	54,7	-15,0	-14,5	
FDP	610	5,9	1 513	14,7	479	4,3	1 206	10,7	733	8,6	1,6	4,0	
GRÜNE	769	7,5	988	9,6	503	4,5	851	7,5	438	5,1	3,0	2,1	
DIE LINKE	794	7,7	1 022	9,9	421	3,7	541	4,8	180	2,1	4,0	5,1	
NPD	123	1,2	108	1,0	196	1,7	187	1,7	113	1,3	-0,5	-0,7	
REP	-	-	39	0,4	-	-	48	0,4	64	0,7	-	0,0	
FAMILIE	-	-	95	0,9	-	-	99	0,9	-	-	-	0,0	
PBC	-	-	44	0,4	-	-	55	0,5	33	0,4	-	-0,1	
MLPD	-	-	1	0,0	-	-	5	0,0	-	-	-	0,0	
DVU	-	-	6	0,1	-	-	-	-	-	-	-	0,1	
ödp	-	-	27	0,3	-	-	-	-	5	0,1	-	0,3	
PIRATEN	-	-	143	1,4	-	-	-	-	-	-	-	1,4	
Jansen	32	0,3	-	-	28	0,2	-	-	-	-	0,1	-	
Sonstige	-	-	-	-	-	-	-	-	257	3,0	-	-	

**T 13 Bundestagswahlergebnisse - Ergebnisse der Verbandsgemeinden**

Merkmal	Bundestagswahl 2009				Vergleichszahlen						Differenz zur			
	Bundestagswahl 2009		Bundestagswahl 2005		Bundestagswahl 2005		Landtagswahl 2006		Landtagswahl 2006		BW 2005		LW 06	
	Erststimmen		Zweitstimmen		Erststimmen		Zweitstimmen		Landesstimmen		Erststimmen	Zweitstimmen	Landesstimmen	
	Anzahl	%	Anzahl	%	Anzahl	%	Anzahl	%	Anzahl	%	Prozentpunkte			
<b>Verbandsgemeinde Kirn-Land</b>														
Wahlberechtigte	8 260		8 260		8 333		8 333		8 296					
Wähler	6 392	77,4	6 392	77,4	6 666	80,0	6 666	80,0	5 115	61,7	-2,6	-2,6	15,7	
Ungültige Stimmen	216	3,4	187	2,9	165	2,5	133	2,0	90	1,8	0,9	0,9	1,1	
Gültige Stimmen	6 176	96,6	6 205	97,1	6 501	97,5	6 533	98,0	5 025	98,2	-0,9	-0,9	-1,1	
CDU	2 546	41,2	1 684	27,1	2 279	35,1	1 810	27,7	1 086	21,6	6,1	-0,6	5,5	
SPD	2 323	37,6	2 141	34,5	3 325	51,1	3 108	47,6	2 921	58,1	-13,5	-13,1	-23,6	
FDP	339	5,5	897	14,5	272	4,2	642	9,8	408	8,1	1,3	4,7	6,4	
GRÜNE	288	4,7	446	7,2	189	2,9	326	5,0	151	3,0	1,8	2,2	4,2	
DIE LINKE	569	9,2	758	12,2	288	4,4	369	5,6	108	2,1	4,8	6,6	10,1	
NPD	91	1,5	81	1,3	126	1,9	123	1,9	61	1,2	-0,4	-0,6	0,1	
REP	-	-	26	0,4	-	-	47	0,7	63	1,3	-	-0,3	-0,9	
FAMILIE	-	-	77	1,2	-	-	81	1,2	-	-	-	0,0	1,2	
PBC	-	-	9	0,1	-	-	25	0,4	10	0,2	-	-0,3	-0,1	
MLPD	-	-	2	0,0	-	-	2	0,0	-	-	-	0,0	0,0	
DVU	-	-	10	0,2	-	-	-	-	-	-	-	0,2	0,2	
ödp	-	-	5	0,1	-	-	-	-	3	0,1	-	0,1	0,0	
PIRATEN	-	-	69	1,1	-	-	-	-	-	-	-	1,1	1,1	
Jansen	20	0,3	-	-	22	0,3	-	-	-	-	0,0	-	-	
Sonstige	-	-	-	-	-	-	-	-	214	4,3	-	-	-4,3	
<b>Verbandsgemeinde Langenlonsheim</b>														
Wahlberechtigte	10 524		10 524		10 421		10 421		10 342					
Wähler	7 939	75,4	7 939	75,4	8 611	82,6	8 611	82,6	6 490	62,8	-7,2	-7,2	12,6	
Ungültige Stimmen	185	2,3	144	1,8	174	2,0	142	1,6	118	1,8	0,3	0,2	0,0	
Gültige Stimmen	7 754	97,7	7 795	98,2	8 437	98,0	8 469	98,4	6 372	98,2	-0,3	-0,2	0,0	
CDU	4 061	52,4	2 892	37,1	4 058	48,1	3 132	37,0	1 999	31,4	4,3	0,1	5,7	
SPD	1 934	24,9	1 816	23,3	3 070	36,4	2 893	34,2	2 914	45,7	-11,5	-10,9	-22,4	
FDP	531	6,8	1 373	17,6	444	5,3	1 143	13,5	665	10,4	1,5	4,1	7,2	
GRÜNE	640	8,3	769	9,9	459	5,4	675	8,0	333	5,2	2,9	1,9	4,7	
DIE LINKE	457	5,9	570	7,3	289	3,4	377	4,5	159	2,5	2,5	2,8	4,8	
NPD	108	1,4	79	1,0	98	1,2	90	1,1	56	0,9	0,2	-0,1	0,1	
REP	-	-	46	0,6	-	-	47	0,6	40	0,6	-	0,0	0,0	
FAMILIE	-	-	55	0,7	-	-	71	0,8	-	-	-	-0,1	0,7	
PBC	-	-	24	0,3	-	-	39	0,5	24	0,4	-	-0,2	-0,1	
MLPD	-	-	1	0,0	-	-	2	0,0	-	-	-	0,0	0,0	
DVU	-	-	7	0,1	-	-	-	-	-	-	-	0,1	0,1	
ödp	-	-	17	0,2	-	-	-	-	6	0,1	-	0,2	0,1	
PIRATEN	-	-	146	1,9	-	-	-	-	-	-	-	1,9	1,9	
Jansen	23	0,3	-	-	19	0,2	-	-	-	-	0,1	-	-	
Sonstige	-	-	-	-	-	-	-	-	176	2,8	-	-	-2,8	
<b>Verbandsgemeinde Meisenheim</b>														
Wahlberechtigte	6 805		6 805		6 994		6 994		6 978					
Wähler	4 714	69,3	4 714	69,3	5 248	75,0	5 248	75,0	4 102	58,8	-5,7	-5,7	10,5	
Ungültige Stimmen	105	2,2	84	1,8	125	2,4	122	2,3	88	2,1	-0,2	-0,5	-0,3	
Gültige Stimmen	4 609	97,8	4 630	98,2	5 123	97,6	5 126	97,7	4 014	97,9	0,2	0,5	0,3	
CDU	1 769	38,4	1 331	28,7	1 786	34,9	1 490	29,1	969	24,1	3,5	-0,4	4,6	
SPD	1 795	38,9	1 540	33,3	2 572	50,2	2 301	44,9	2 240	55,8	-11,3	-11,6	-22,5	
FDP	245	5,3	636	13,7	188	3,7	494	9,6	307	7,6	1,6	4,1	6,1	
GRÜNE	330	7,2	381	8,2	184	3,6	311	6,1	164	4,1	3,6	2,1	4,1	
DIE LINKE	372	8,1	508	11,0	228	4,5	302	5,9	85	2,1	3,6	5,1	8,9	
NPD	87	1,9	75	1,6	155	3,0	134	2,6	85	2,1	-1,1	-1,0	-0,5	
REP	-	-	24	0,5	-	-	28	0,5	40	1,0	-	0,0	-0,5	
FAMILIE	-	-	42	0,9	-	-	47	0,9	-	-	-	0,0	0,9	
PBC	-	-	5	0,1	-	-	17	0,3	4	0,1	-	-0,2	0,0	
MLPD	-	-	2	0,0	-	-	2	0,0	-	-	-	0,0	0,0	
DVU	-	-	1	0,0	-	-	-	-	-	-	-	0,0	0,0	
ödp	-	-	13	0,3	-	-	-	-	3	0,1	-	0,3	0,2	
PIRATEN	-	-	72	1,6	-	-	-	-	-	-	-	1,6	1,6	
Jansen	11	0,2	-	-	10	0,2	-	-	-	-	0,0	-	-	
Sonstige	-	-	-	-	-	-	-	-	117	2,9	-	-	-2,9	



**T 13 Bundestagswahlergebnisse - Ergebnisse der Verbandsgemeinden**

Merkmal	Bundestagswahl 2009				Vergleichszahlen				Landtagswahl 2006		Differenz zur		
	Bundestagswahl 2005				Landtagswahl 2006		Differenz zur			Erststimmen	Zweitstimmen	Landesstimmen	
	Erststimmen		Zweitstimmen		Landesstimmen		Erststimmen	Zweitstimmen	Landesstimmen				
	Anzahl	%	Anzahl	%	Anzahl	%				Anzahl	%	Erststimmen	Zweitstimmen
Prozentpunkte													
<b>Verbandsgemeinde Rüdesheim</b>													
Wahlberechtigte	19 904		19 904		19 652		19 652		19 646				
Wähler	15 687	78,8	15 687	78,8	16 531	84,1	16 531	84,1	12 974	66,0	-5,3	-5,3	12,8
Ungültige Stimmen	304	1,9	244	1,6	356	2,2	318	1,9	254	2,0	-0,3	-0,3	-0,4
Gültige Stimmen	15 383	98,1	15 443	98,4	16 175	97,8	16 213	98,1	12 720	98,0	0,3	0,3	0,4
CDU	8 220	53,4	5 965	38,6	7 618	47,1	6 117	37,7	4 139	32,5	6,3	0,9	6,1
SPD	3 976	25,8	3 847	24,9	6 340	39,2	5 950	36,7	5 914	46,5	-13,4	-11,8	-21,6
FDP	923	6,0	2 315	15,0	744	4,6	1 799	11,1	911	7,2	1,4	3,9	7,8
GRÜNE	1 041	6,8	1 369	8,9	695	4,3	1 053	6,5	485	3,8	2,5	2,4	5,1
DIE LINKE	1 005	6,5	1 287	8,3	522	3,2	754	4,7	220	1,7	3,3	3,6	6,6
NPD	156	1,0	141	0,9	208	1,3	213	1,3	130	1,0	-0,3	-0,4	-0,1
REP	-	-	60	0,4	-	-	80	0,5	95	0,7	-	-0,1	-0,3
FAMILIE	-	-	143	0,9	-	-	194	1,2	-	-	-	-0,3	0,9
PBC	-	-	25	0,2	-	-	45	0,3	31	0,2	-	-0,1	0,0
MLPD	-	-	3	0,0	-	-	8	0,0	-	-	-	0,0	0,0
DVU	-	-	11	0,1	-	-	-	-	-	-	-	0,1	0,1
ödp	-	-	27	0,2	-	-	-	-	13	0,1	-	0,2	0,1
PIRATEN	-	-	250	1,6	-	-	-	-	-	-	-	1,6	1,6
Jansen	62	0,4	-	-	48	0,3	-	-	-	-	0,1	-	-
Sonstige	-	-	-	-	-	-	-	-	782	6,1	-	-	-6,1
<b>Verbandsgemeinde Stromberg</b>													
Wahlberechtigte	7 487		7 487		7 470		7 470		7 479				
Wähler	5 675	75,8	5 675	75,8	6 200	83,0	6 200	83,0	4 819	64,4	-7,2	-7,2	11,4
Ungültige Stimmen	146	2,6	108	1,9	145	2,3	124	2,0	111	2,3	0,3	-0,1	-0,4
Gültige Stimmen	5 529	97,4	5 567	98,1	6 055	97,7	6 076	98,0	4 708	97,7	-0,3	0,1	0,4
CDU	2 768	50,1	2 072	37,2	3 002	49,6	2 430	40,0	1 630	34,6	0,5	-2,8	2,6
SPD	1 297	23,5	1 152	20,7	2 189	36,2	2 015	33,2	2 093	44,5	-12,7	-12,5	-23,8
FDP	471	8,5	976	17,5	253	4,2	718	11,8	362	7,7	4,3	5,7	9,8
GRÜNE	462	8,4	555	10,0	307	5,1	461	7,6	255	5,4	3,3	2,4	4,6
DIE LINKE	422	7,6	526	9,4	215	3,6	281	4,6	122	2,6	4,0	4,8	6,8
NPD	78	1,4	56	1,0	76	1,3	69	1,1	54	1,1	0,1	-0,1	-0,1
REP	-	-	34	0,6	-	-	30	0,5	49	1,0	-	0,1	-0,4
FAMILIE	-	-	48	0,9	-	-	61	1,0	-	-	-	-0,1	0,9
PBC	-	-	5	0,1	-	-	8	0,1	7	0,1	-	0,0	0,0
MLPD	-	-	2	0,0	-	-	3	0,0	-	-	-	0,0	0,0
DVU	-	-	5	0,1	-	-	-	-	-	-	-	0,1	0,1
ödp	-	-	13	0,2	-	-	-	-	4	0,1	-	0,2	0,1
PIRATEN	-	-	123	2,2	-	-	-	-	-	-	-	2,2	2,2
Jansen	31	0,6	-	-	13	0,2	-	-	-	-	0,4	-	-
Sonstige	-	-	-	-	-	-	-	-	132	2,8	-	-	-2,8
<b>Landkreis Bernkastel-Wittlich</b>													
<b>Verbandsgemeinde Bernkastel-Kues</b>													
Wahlberechtigte	18 848		18 848		18 969		18 969		18 913				
Wähler	13 855	73,5	13 855	73,5	15 172	80,0	15 172	80,0	11 795	62,4	-6,5	-6,5	11,1
Ungültige Stimmen	449	3,2	273	2,0	458	3,0	333	2,2	291	2,5	0,2	-0,2	-0,5
Gültige Stimmen	13 406	96,8	13 582	98,0	14 714	97,0	14 839	97,8	11 504	97,5	-0,2	0,2	0,5
CDU	6 333	47,2	5 260	38,7	7 208	49,0	6 124	41,3	4 230	36,8	-1,8	-2,6	1,9
SPD	2 833	21,1	2 578	19,0	4 480	30,4	4 338	29,2	4 624	40,2	-9,3	-10,2	-21,2
FDP	1 835	13,7	2 918	21,5	1 221	8,3	2 237	15,1	1 260	11,0	5,4	6,4	10,5
GRÜNE	1 360	10,1	1 170	8,6	910	6,2	935	6,3	625	5,4	3,9	2,3	3,2
DIE LINKE	904	6,7	1 042	7,7	689	4,7	769	5,2	239	2,1	2,0	2,5	5,6
NPD	141	1,1	104	0,8	206	1,4	161	1,1	154	1,3	-0,3	-0,3	-0,5
REP	-	-	45	0,3	-	-	77	0,5	80	0,7	-	-0,2	-0,4
FAMILIE	-	-	169	1,2	-	-	155	1,0	-	-	-	0,2	1,2
PBC	-	-	24	0,2	-	-	32	0,2	12	0,1	-	0,0	0,1
MLPD	-	-	7	0,1	-	-	11	0,1	-	-	-	0,0	0,1
DVU	-	-	11	0,1	-	-	-	-	-	-	-	0,1	0,1
ödp	-	-	23	0,2	-	-	-	-	15	0,1	-	0,2	0,1
PIRATEN	-	-	231	1,7	-	-	-	-	-	-	-	1,7	1,7
Sonstige	-	-	-	-	-	-	-	-	265	2,3	-	-	-2,3



**T 13 Bundestagswahlergebnisse - Ergebnisse der Verbandsgemeinden**

Merkmal	Bundestagswahl 2009				Vergleichszahlen						Differenz zur		
					Bundestagswahl 2005				Landtagswahl 2006		BW 2005		
	Erststimmen		Zweitstimmen		Erststimmen		Zweitstimmen		Landesstimmen		Erststimmen	Zweitstimmen	Landesstimmen
	Anzahl	%	Anzahl	%	Anzahl	%	Anzahl	%	Anzahl	%	Prozentpunkte		
<b>Verbandsgemeinde Kröv-Bausendorf</b>													
Wahlberechtigte	7 205		7 205		7 352		7 352		7 346				
Wähler	5 127	71,2	5 127	71,2	5 712	77,7	5 712	77,7	4 326	58,9	-6,5	-6,5	12,3
Ungültige Stimmen	139	2,7	85	1,7	142	2,5	140	2,5	101	2,3	0,2	-0,8	-0,6
Gültige Stimmen	4 988	97,3	5 042	98,3	5 570	97,5	5 572	97,5	4 225	97,7	-0,2	0,8	0,6
CDU	2 260	45,3	2 109	41,8	2 836	50,9	2 429	43,6	1 697	40,2	-5,6	-1,8	1,6
SPD	1 339	26,8	994	19,7	1 839	33,0	1 526	27,4	1 678	39,7	-6,2	-7,7	-20,0
FDP	708	14,2	1 002	19,9	392	7,0	876	15,7	464	11,0	7,2	4,2	8,9
GRÜNE	271	5,4	319	6,3	174	3,1	266	4,8	137	3,2	2,3	1,5	3,1
DIE LINKE	329	6,6	382	7,6	255	4,6	294	5,3	65	1,5	2,0	2,3	6,1
NPD	81	1,6	60	1,2	74	1,3	56	1,0	58	1,4	0,3	0,2	-0,2
REP	-	-	16	0,3	-	-	34	0,6	37	0,9	-	-0,3	-0,6
FAMILIE	-	-	64	1,3	-	-	79	1,4	-	-	-	-0,1	1,3
PBC	-	-	4	0,1	-	-	12	0,2	2	0,0	-	-0,1	0,1
MLPD	-	-	0	0,0	-	-	0	0,0	-	-	-	0,0	0,0
DVU	-	-	8	0,2	-	-	-	-	-	-	-	0,2	0,2
ödp	-	-	13	0,3	-	-	-	-	6	0,1	-	0,3	0,2
PIRATEN	-	-	71	1,4	-	-	-	-	-	-	-	1,4	1,4
Sonstige	-	-	-	-	-	-	-	-	81	1,9	-	-	-1,9
<b>Verbandsgemeinde Manderscheid</b>													
Wahlberechtigte	6 243		6 243		6 358		6 358		6 331				
Wähler	4 768	76,4	4 768	76,4	5 222	82,1	5 222	82,1	3 955	62,5	-5,7	-5,7	13,9
Ungültige Stimmen	125	2,6	76	1,6	131	2,5	102	2,0	98	2,5	0,1	-0,4	-0,9
Gültige Stimmen	4 643	97,4	4 692	98,4	5 091	97,5	5 120	98,0	3 857	97,5	-0,1	0,4	0,9
CDU	2 150	46,3	2 109	44,9	2 588	50,8	2 443	47,7	1 742	45,2	-4,5	-2,8	-0,3
SPD	1 161	25,0	756	16,1	1 713	33,6	1 355	26,5	1 321	34,2	-8,6	-10,4	-18,1
FDP	641	13,8	893	19,0	337	6,6	647	12,6	378	9,8	7,2	6,4	9,2
GRÜNE	362	7,8	421	9,0	208	4,1	292	5,7	163	4,2	3,7	3,3	4,8
DIE LINKE	286	6,2	324	6,9	194	3,8	232	4,5	87	2,3	2,4	2,4	4,6
NPD	43	0,9	32	0,7	51	1,0	50	1,0	32	0,8	-0,1	-0,3	-0,1
REP	-	-	13	0,3	-	-	22	0,4	26	0,7	-	-0,1	-0,4
FAMILIE	-	-	37	0,8	-	-	65	1,3	-	-	-	-0,5	0,8
PBC	-	-	4	0,1	-	-	13	0,3	5	0,1	-	-0,2	0,0
MLPD	-	-	2	0,0	-	-	1	0,0	-	-	-	0,0	0,0
DVU	-	-	2	0,0	-	-	-	-	-	-	-	0,0	0,0
ödp	-	-	18	0,4	-	-	-	-	9	0,2	-	0,4	0,2
PIRATEN	-	-	81	1,7	-	-	-	-	-	-	-	1,7	1,7
Sonstige	-	-	-	-	-	-	-	-	94	2,4	-	-	-2,4
<b>Verbandsgemeinde Neumagen-Dhron</b>													
Wahlberechtigte	4 811		4 811		4 925		4 925		4 882				
Wähler	3 491	72,6	3 491	72,6	3 965	80,5	3 965	80,5	2 966	60,8	-7,9	-7,9	11,8
Ungültige Stimmen	139	4,0	87	2,5	151	3,8	110	2,8	103	3,5	0,2	-0,3	-1,0
Gültige Stimmen	3 352	96,0	3 404	97,5	3 814	96,2	3 855	97,2	2 863	96,5	-0,2	0,3	1,0
CDU	1 794	53,5	1 500	44,1	2 043	53,6	1 721	44,6	1 113	38,9	-0,1	-0,5	5,2
SPD	630	18,8	570	16,7	1 093	28,7	1 050	27,2	1 169	40,8	-9,9	-10,5	-24,1
FDP	437	13,0	695	20,4	272	7,1	580	15,0	337	11,8	5,9	5,4	8,6
GRÜNE	200	6,0	216	6,3	145	3,8	154	4,0	62	2,2	2,2	2,3	4,1
DIE LINKE	231	6,9	260	7,6	192	5,0	198	5,1	35	1,2	1,9	2,5	6,4
NPD	60	1,8	51	1,5	69	1,8	53	1,4	47	1,6	0,0	0,1	-0,1
REP	-	-	14	0,4	-	-	26	0,7	31	1,1	-	-0,3	-0,7
FAMILIE	-	-	35	1,0	-	-	52	1,3	-	-	-	-0,3	1,0
PBC	-	-	9	0,3	-	-	18	0,5	2	0,1	-	-0,2	0,2
MLPD	-	-	1	0,0	-	-	3	0,1	-	-	-	-0,1	0,0
DVU	-	-	2	0,1	-	-	-	-	-	-	-	0,1	0,1
ödp	-	-	7	0,2	-	-	-	-	3	0,1	-	0,2	0,1
PIRATEN	-	-	44	1,3	-	-	-	-	-	-	-	1,3	1,3
Sonstige	-	-	-	-	-	-	-	-	64	2,2	-	-	-2,2

**T 13 Bundestagswahlergebnisse - Ergebnisse der Verbandsgemeinden**

Merkmal	Bundestagswahl 2009				Vergleichszahlen				Landtagswahl 2006		Differenz zur		
	Bundestagswahl 2005				Landtagswahl 2006		Differenz zur			Erststimmen	Zweitstimmen	Landesstimmen	
	Erststimmen		Zweitstimmen		Erststimmen		Zweitstimmen		Landesstimmen				
	Anzahl	%	Anzahl	%	Anzahl	%	Anzahl	%	Anzahl	%	Erststimmen	Zweitstimmen	Landesstimmen
Prozentpunkte													
<b>Verbandsgemeinde Thalfang am Erbeskopf</b>													
Wahlberechtigte	6 075		6 075		6 055		6 055		6 078				
Wähler	4 558	75,0	4 558	75,0	4 893	80,8	4 893	80,8	3 819	62,8	-5,8	-5,8	12,2
Ungültige Stimmen	173	3,8	106	2,3	170	3,5	139	2,8	105	2,7	0,3	-0,5	-0,4
Gültige Stimmen	4 385	96,2	4 452	97,7	4 723	96,5	4 754	97,2	3 714	97,3	-0,3	0,5	0,4
CDU	1 818	41,5	1 572	35,3	1 939	41,1	1 659	34,9	1 089	29,3	0,4	0,4	6,0
SPD	1 291	29,4	1 087	24,4	1 901	40,2	1 731	36,4	1 942	52,3	-10,8	-12,0	-27,9
FDP	488	11,1	718	16,1	356	7,5	635	13,4	335	9,0	3,6	2,7	7,1
GRÜNE	263	6,0	279	6,3	144	3,0	206	4,3	92	2,5	3,0	2,0	3,8
DIE LINKE	464	10,6	579	13,0	318	6,7	375	7,9	61	1,6	3,9	5,1	11,4
NPD	61	1,4	52	1,2	65	1,4	52	1,1	45	1,2	0,0	0,1	0,0
REP	-	-	14	0,3	-	-	29	0,6	38	1,0	-	-0,3	-0,7
FAMILIE	-	-	52	1,2	-	-	53	1,1	-	-	-	0,1	1,2
PBC	-	-	5	0,1	-	-	9	0,2	1	0,0	-	-0,1	0,1
MLPD	-	-	1	0,0	-	-	5	0,1	-	-	-	-0,1	0,0
DVU	-	-	2	0,0	-	-	-	-	-	-	-	0,0	0,0
ödp	-	-	11	0,2	-	-	-	-	9	0,2	-	0,2	0,0
PIRATEN	-	-	80	1,8	-	-	-	-	-	-	-	1,8	1,8
Sonstige	-	-	-	-	-	-	-	-	102	2,7	-	-	-2,7
<b>Verbandsgemeinde Traben-Trarbach</b>													
Wahlberechtigte	7 217		7 217		7 360		7 360		7 337				
Wähler	5 059	70,1	5 059	70,1	5 666	77,0	5 666	77,0	4 411	60,1	-6,9	-6,9	10,0
Ungültige Stimmen	131	2,6	94	1,9	134	2,4	106	1,9	63	1,4	0,2	0,0	0,5
Gültige Stimmen	4 928	97,4	4 965	98,1	5 532	97,6	5 560	98,1	4 348	98,6	-0,2	0,0	-0,5
CDU	2 090	42,4	1 631	32,8	2 353	42,5	1 946	35,0	1 354	31,1	-0,1	-2,2	1,7
SPD	1 383	28,1	1 250	25,2	2 069	37,4	1 909	34,3	1 990	45,8	-9,3	-9,1	-20,6
FDP	573	11,6	977	19,7	440	8,0	847	15,2	539	12,4	3,6	4,5	7,3
GRÜNE	444	9,0	475	9,6	325	5,9	444	8,0	210	4,8	3,1	1,6	4,8
DIE LINKE	375	7,6	423	8,5	265	4,8	273	4,9	66	1,5	2,8	3,6	7,0
NPD	63	1,3	43	0,9	80	1,4	55	1,0	54	1,2	-0,1	-0,1	-0,3
REP	-	-	11	0,2	-	-	22	0,4	30	0,7	-	-0,2	-0,5
FAMILIE	-	-	46	0,9	-	-	51	0,9	-	-	-	0,0	0,9
PBC	-	-	6	0,1	-	-	10	0,2	5	0,1	-	-0,1	0,0
MLPD	-	-	3	0,1	-	-	3	0,1	-	-	-	0,0	0,1
DVU	-	-	5	0,1	-	-	-	-	-	-	-	0,1	0,1
ödp	-	-	10	0,2	-	-	-	-	5	0,1	-	0,2	0,1
PIRATEN	-	-	85	1,7	-	-	-	-	-	-	-	1,7	1,7
Sonstige	-	-	-	-	-	-	-	-	95	2,2	-	-	-2,2
<b>Verbandsgemeinde Wittlich-Land</b>													
Wahlberechtigte	17 288		17 288		16 973		16 973		16 977				
Wähler	12 708	73,5	12 708	73,5	13 532	79,7	13 532	79,7	10 097	59,5	-6,2	-6,2	14,0
Ungültige Stimmen	421	3,3	267	2,1	455	3,4	329	2,4	275	2,7	-0,1	-0,3	-0,6
Gültige Stimmen	12 287	96,7	12 441	97,9	13 077	96,6	13 203	97,6	9 822	97,3	0,1	0,3	0,6
CDU	5 625	45,8	5 338	42,9	5 887	45,0	5 636	42,7	3 847	39,2	0,8	0,2	3,7
SPD	3 123	25,4	2 332	18,7	4 964	38,0	4 035	30,6	3 955	40,3	-12,6	-11,9	-21,6
FDP	1 528	12,4	2 169	17,4	949	7,3	1 604	12,1	888	9,0	5,1	5,3	8,4
GRÜNE	944	7,7	982	7,9	490	3,7	745	5,6	365	3,7	4,0	2,3	4,2
DIE LINKE	901	7,3	1 037	8,3	592	4,5	714	5,4	145	1,5	2,8	2,9	6,8
NPD	166	1,4	139	1,1	195	1,5	165	1,2	141	1,4	-0,1	-0,1	-0,3
REP	-	-	45	0,4	-	-	74	0,6	91	0,9	-	-0,2	-0,5
FAMILIE	-	-	174	1,4	-	-	197	1,5	-	-	-	-0,1	1,4
PBC	-	-	20	0,2	-	-	26	0,2	12	0,1	-	0,0	0,1
MLPD	-	-	0	0,0	-	-	7	0,1	-	-	-	-0,1	0,0
DVU	-	-	11	0,1	-	-	-	-	-	-	-	0,1	0,1
ödp	-	-	30	0,2	-	-	-	-	11	0,1	-	0,2	0,1
PIRATEN	-	-	164	1,3	-	-	-	-	-	-	-	1,3	1,3
Sonstige	-	-	-	-	-	-	-	-	367	3,7	-	-	-3,7

**T 13 Bundestagswahlergebnisse - Ergebnisse der Verbandsgemeinden**

Merkmal	Bundestagswahl 2009				Vergleichszahlen						Differenz zur			
	Bundestagswahl 2005				Landtagswahl 2006					BW 2005		LW 06		
	Erststimmen		Zweitstimmen		Erststimmen		Zweitstimmen		Landesstimmen		Erststimmen	Zweitstimmen	Landesstimmen	
	Anzahl	%	Anzahl	%	Anzahl	%	Anzahl	%	Anzahl	%	Prozentpunkte			
<b>Landkreis Birkenfeld</b>														
<b>Verbandsgemeinde Baumholder</b>														
Wahlberechtigte	7 962		7 962		8 130		8 130		8 130					
Wähler	5 302	66,6	5 302	66,6	6 075	74,7	6 075	74,7	4 474	55,0	-8,1	-8,1	11,6	
Ungültige Stimmen	164	3,1	129	2,4	201	3,3	180	3,0	118	2,6	-0,2	-0,6	-0,2	
Gültige Stimmen	5 138	96,9	5 173	97,6	5 874	96,7	5 895	97,0	4 356	97,4	0,2	0,6	0,2	
CDU	2 317	45,1	1 717	33,2	2 466	42,0	2 040	34,6	1 331	30,6	3,1	-1,4	2,6	
SPD	1 597	31,1	1 540	29,8	2 552	43,4	2 390	40,5	2 269	52,1	-12,3	-10,7	-22,3	
FDP	321	6,2	732	14,2	248	4,2	627	10,6	289	6,6	2,0	3,6	7,6	
GRÜNE	158	3,1	217	4,2	108	1,8	213	3,6	70	1,6	1,3	0,6	2,6	
DIE LINKE	586	11,4	710	13,7	334	5,7	411	7,0	163	3,7	5,7	6,7	10,0	
NPD	86	1,7	85	1,6	93	1,6	92	1,6	47	1,1	0,1	0,0	0,5	
REP	-	-	30	0,6	-	-	41	0,7	53	1,2	-	-0,1	-0,6	
FAMILIE	-	-	49	0,9	-	-	63	1,1	-	-	-	-0,2	0,9	
PBC	-	-	12	0,2	-	-	12	0,2	3	0,1	-	0,0	0,1	
MLPD	-	-	1	0,0	-	-	6	0,1	-	-	-	-0,1	0,0	
DVU	-	-	4	0,1	-	-	-	-	-	-	-	0,1	0,1	
ödp	-	-	8	0,2	-	-	-	-	3	0,1	-	0,2	0,1	
PIRATEN	-	-	68	1,3	-	-	-	-	-	-	-	1,3	1,3	
Jansen	73	1,4	-	-	73	1,2	-	-	-	-	0,2	-	-	
Sonstige	-	-	-	-	-	-	-	-	128	2,9	-	-	-2,9	
<b>Verbandsgemeinde Birkenfeld</b>														
Wahlberechtigte	15 686		15 686		15 717		15 717		15 730					
Wähler	10 776	68,7	10 776	68,7	12 059	76,7	12 059	76,7	8 989	57,1	-8,0	-8,0	11,6	
Ungültige Stimmen	247	2,3	216	2,0	347	2,9	325	2,7	216	2,4	-0,6	-0,7	-0,4	
Gültige Stimmen	10 529	97,7	10 560	98,0	11 712	97,1	11 734	97,3	8 773	97,6	0,6	0,7	0,4	
CDU	4 718	44,8	3 325	31,5	4 772	40,7	3 646	31,1	2 665	30,4	4,1	0,4	1,1	
SPD	2 994	28,4	2 851	27,0	4 954	42,3	4 628	39,4	4 295	49,0	-13,9	-12,4	-22,0	
FDP	591	5,6	1 479	14,0	461	3,9	1 288	11,0	641	7,3	1,7	3,0	6,7	
GRÜNE	527	5,0	864	8,2	358	3,1	687	5,9	312	3,6	1,9	2,3	4,6	
DIE LINKE	1 383	13,1	1 525	14,4	780	6,7	1 029	8,8	482	5,5	6,4	5,6	8,9	
NPD	150	1,4	156	1,5	197	1,7	184	1,6	91	1,0	-0,3	-0,1	0,5	
REP	-	-	38	0,4	-	-	93	0,8	76	0,9	-	-0,4	-0,5	
FAMILIE	-	-	123	1,2	-	-	145	1,2	-	-	-	0,0	1,2	
PBC	-	-	15	0,1	-	-	28	0,2	22	0,3	-	-0,1	-0,2	
MLPD	-	-	4	0,0	-	-	6	0,1	-	-	-	-0,1	0,0	
DVU	-	-	11	0,1	-	-	-	-	-	-	-	0,1	0,1	
ödp	-	-	14	0,1	-	-	-	-	10	0,1	-	0,1	0,0	
PIRATEN	-	-	155	1,5	-	-	-	-	-	-	-	1,5	1,5	
Jansen	166	1,6	-	-	190	1,6	-	-	-	-	0,0	-	-	
Sonstige	-	-	-	-	-	-	-	-	179	2,0	-	-	-2,0	
<b>Verbandsgemeinde Herrstein</b>														
Wahlberechtigte	13 866		13 866		14 203		14 203		14 146					
Wähler	9 989	72,0	9 989	72,0	11 135	78,4	11 135	78,4	8 068	57,0	-6,4	-6,4	15,0	
Ungültige Stimmen	244	2,4	189	1,9	267	2,4	253	2,3	158	2,0	0,0	-0,4	-0,1	
Gültige Stimmen	9 745	97,6	9 800	98,1	10 868	97,6	10 882	97,7	7 910	98,0	0,0	0,4	0,1	
CDU	4 612	47,3	3 018	30,8	4 779	44,0	3 562	32,7	2 181	27,6	3,3	-1,9	3,2	
SPD	2 686	27,6	2 529	25,8	4 391	40,4	4 078	37,5	3 905	49,4	-12,8	-11,7	-23,6	
FDP	696	7,1	1 791	18,3	524	4,8	1 469	13,5	876	11,1	2,3	4,8	7,2	
GRÜNE	495	5,1	726	7,4	307	2,8	657	6,0	285	3,6	2,3	1,4	3,8	
DIE LINKE	998	10,2	1 244	12,7	570	5,2	716	6,6	286	3,6	5,0	6,1	9,1	
NPD	164	1,7	148	1,5	186	1,7	166	1,5	109	1,4	0,0	0,0	0,1	
REP	-	-	48	0,5	-	-	85	0,8	81	1,0	-	-0,3	-0,5	
FAMILIE	-	-	84	0,9	-	-	122	1,1	-	-	-	-0,2	0,9	
PBC	-	-	16	0,2	-	-	20	0,2	12	0,2	-	0,0	0,0	
MLPD	-	-	4	0,0	-	-	7	0,1	-	-	-	-0,1	0,0	
DVU	-	-	35	0,4	-	-	-	-	-	-	-	0,4	0,4	
ödp	-	-	24	0,2	-	-	-	-	5	0,1	-	0,2	0,1	
PIRATEN	-	-	133	1,4	-	-	-	-	-	-	-	1,4	1,4	
Jansen	94	1,0	-	-	111	1,0	-	-	-	-	0,0	-	-	
Sonstige	-	-	-	-	-	-	-	-	170	2,1	-	-	-2,1	

**T 13 Bundestagswahlergebnisse - Ergebnisse der Verbandsgemeinden**

Merkmal	Bundestagswahl 2009				Vergleichszahlen				Landtagswahl 2006		Differenz zur		
	Bundestagswahl 2005				Landtagswahl 2006		Differenz zur			Erststimmen	Zweitstimmen	Landesstimmen	
	Erststimmen		Zweitstimmen		Landesstimmen		Erststimmen	Zweitstimmen	Landesstimmen				
	Anzahl	%	Anzahl	%	Anzahl	%				Anzahl	%	Erststimmen	Zweitstimmen
												Prozentpunkte	
<b>Verbandsgemeinde Rhaunen</b>													
Wahlberechtigte	6 081		6 081		6 197		6 197		6 192				
Wähler	3 996	65,7	3 996	65,7	4 533	73,1	4 533	73,1	3 140	50,7	-7,4	-7,4	15,0
Ungültige Stimmen	91	2,3	81	2,0	139	3,1	113	2,5	66	2,1	-0,8	-0,5	-0,1
Gültige Stimmen	3 905	97,7	3 915	98,0	4 394	96,9	4 420	97,5	3 074	97,9	0,8	0,5	0,1
CDU	1 892	48,5	1 288	32,9	1 976	45,0	1 538	34,8	886	28,8	3,5	-1,9	4,1
SPD	1 050	26,9	974	24,9	1 739	39,6	1 600	36,2	1 502	48,9	-12,7	-11,3	-24,0
FDP	324	8,3	734	18,7	251	5,7	586	13,3	339	11,0	2,6	5,4	7,7
GRÜNE	199	5,1	280	7,2	123	2,8	258	5,8	125	4,1	2,3	1,4	3,1
DIE LINKE	362	9,3	464	11,9	213	4,8	258	5,8	81	2,6	4,5	6,1	9,3
NPD	54	1,4	47	1,2	65	1,5	63	1,4	41	1,3	-0,1	-0,2	-0,1
REP	-	-	16	0,4	-	-	33	0,7	23	0,7	-	-0,3	-0,3
FAMILIE	-	-	29	0,7	-	-	49	1,1	-	-	-	-0,4	0,7
PBC	-	-	25	0,6	-	-	30	0,7	9	0,3	-	-0,1	0,3
MLPD	-	-	1	0,0	-	-	5	0,1	-	-	-	-0,1	0,0
DVU	-	-	10	0,3	-	-	-	-	-	-	-	0,3	0,3
ödp	-	-	5	0,1	-	-	-	-	1	0,0	-	0,1	0,1
PIRATEN	-	-	42	1,1	-	-	-	-	-	-	-	1,1	1,1
Jansen	24	0,6	-	-	27	0,6	-	-	-	-	0,0	-	-
Sonstige	-	-	-	-	-	-	-	-	67	2,2	-	-	-2,2
<b>Landkreis Cochem-Zell</b>													
<b>Verbandsgemeinde Cochem</b>													
Wahlberechtigte	12 600		12 600		12 953		12 953		12 863				
Wähler	9 308	73,9	9 308	73,9	10 458	80,7	10 458	80,7	8 616	67,0	-6,8	-6,8	6,9
Ungültige Stimmen	377	4,1	210	2,3	348	3,3	270	2,6	264	3,1	0,8	-0,3	-0,8
Gültige Stimmen	8 931	95,9	9 098	97,7	10 110	96,7	10 188	97,4	8 352	96,9	-0,8	0,3	0,8
CDU	4 866	54,5	4 146	45,6	5 859	58,0	5 026	49,3	3 661	43,8	-3,5	-3,7	1,8
SPD	1 843	20,6	1 716	18,9	2 640	26,1	2 634	25,9	3 225	38,6	-5,5	-7,0	-19,7
FDP	1 064	11,9	1 766	19,4	725	7,2	1 429	14,0	726	8,7	4,7	5,4	10,7
GRÜNE	602	6,7	589	6,5	388	3,8	453	4,4	226	2,7	2,9	2,1	3,8
DIE LINKE	473	5,3	542	6,0	400	4,0	414	4,1	121	1,4	1,3	1,9	4,6
NPD	83	0,9	75	0,8	98	1,0	74	0,7	89	1,1	-0,1	0,1	-0,3
REP	-	-	25	0,3	-	-	39	0,4	62	0,7	-	-0,1	-0,4
FAMILIE	-	-	75	0,8	-	-	95	0,9	-	-	-	-0,1	0,8
PBC	-	-	11	0,1	-	-	16	0,2	8	0,1	-	-0,1	0,0
MLPD	-	-	1	0,0	-	-	8	0,1	-	-	-	-0,1	0,0
DVU	-	-	6	0,1	-	-	-	-	-	-	-	0,1	0,1
ödp	-	-	14	0,2	-	-	-	-	9	0,1	-	0,2	0,1
PIRATEN	-	-	132	1,5	-	-	-	-	-	-	-	1,5	1,5
Sonstige	-	-	-	-	-	-	-	-	225	2,7	-	-	-2,7
<b>Verbandsgemeinde Kaisersesch</b>													
Wahlberechtigte	10 208		10 208		10 019		10 019		10 028				
Wähler	7 348	72,0	7 348	72,0	7 885	78,7	7 885	78,7	5 773	57,6	-6,7	-6,7	14,4
Ungültige Stimmen	242	3,3	137	1,9	227	2,9	170	2,2	140	2,4	0,4	-0,3	-0,5
Gültige Stimmen	7 106	96,7	7 211	98,1	7 658	97,1	7 715	97,8	5 633	97,6	-0,4	0,3	0,5
CDU	3 708	52,2	2 975	41,3	4 252	55,5	3 556	46,1	2 357	41,8	-3,3	-4,8	-0,5
SPD	1 463	20,6	1 449	20,1	2 308	30,1	2 356	30,5	2 345	41,6	-9,5	-10,4	-21,5
FDP	847	11,9	1 396	19,4	422	5,5	898	11,6	423	7,5	6,4	7,8	11,9
GRÜNE	502	7,1	485	6,7	225	2,9	310	4,0	187	3,3	4,2	2,7	3,4
DIE LINKE	521	7,3	605	8,4	347	4,5	365	4,7	83	1,5	2,8	3,7	6,9
NPD	65	0,9	50	0,7	104	1,4	105	1,4	63	1,1	-0,5	-0,7	-0,4
REP	-	-	25	0,3	-	-	23	0,3	28	0,5	-	0,0	-0,2
FAMILIE	-	-	85	1,2	-	-	75	1,0	-	-	-	0,2	1,2
PBC	-	-	14	0,2	-	-	23	0,3	10	0,2	-	-0,1	0,0
MLPD	-	-	2	0,0	-	-	4	0,1	-	-	-	-0,1	0,0
DVU	-	-	5	0,1	-	-	-	-	-	-	-	0,1	0,1
ödp	-	-	12	0,2	-	-	-	-	3	0,1	-	0,2	0,1
PIRATEN	-	-	108	1,5	-	-	-	-	-	-	-	1,5	1,5
Sonstige	-	-	-	-	-	-	-	-	134	2,4	-	-	-2,4

**T 13 Bundestagswahleregebnisse - Ergebnisse der Verbandsgemeinden**

Merkmal	Bundestagswahl 2009				Vergleichszahlen						Differenz zur		
	Bundestagswahl 2009		Bundestagswahl 2005		Bundestagswahl 2005		Landtagswahl 2006		Landtagswahl 2006		BW 2005		LW 06
	Erststimmen		Zweitstimmen		Erststimmen		Zweitstimmen		Landesstimmen		Erststimmen	Zweitstimmen	Landesstimmen
	Anzahl	%	Anzahl	%	Anzahl	%	Anzahl	%	Anzahl	%	Prozentpunkte		
<b>Verbandsgemeinde Treis-Karden</b>													
Wahlberechtigte	7 301		7 301		7 415		7 415		7 406				
Wähler	5 626	77,1	5 626	77,1	6 126	82,6	6 126	82,6	4 998	67,5	-5,5	-5,5	9,6
Ungültige Stimmen	224	4,0	94	1,7	183	3,0	135	2,2	124	2,5	1,0	-0,5	-0,8
Gültige Stimmen	5 402	96,0	5 532	98,3	5 943	97,0	5 991	97,8	4 874	97,5	-1,0	0,5	0,8
CDU	2 918	54,0	2 525	45,6	3 557	59,9	3 050	50,9	2 234	45,8	-5,9	-5,3	-0,2
SPD	1 064	19,7	996	18,0	1 561	26,3	1 596	26,6	1 819	37,3	-6,6	-8,6	-19,3
FDP	711	13,2	1 090	19,7	396	6,7	757	12,6	403	8,3	6,5	7,1	11,4
GRÜNE	353	6,5	341	6,2	177	3,0	224	3,7	128	2,6	3,5	2,5	3,6
DIE LINKE	301	5,6	357	6,5	197	3,3	231	3,9	61	1,3	2,3	2,6	5,2
NPD	55	1,0	43	0,8	55	0,9	43	0,7	52	1,1	0,1	0,1	-0,3
REP	-	-	15	0,3	-	-	22	0,4	20	0,4	-	-0,1	-0,1
FAMILIE	-	-	46	0,8	-	-	47	0,8	-	-	-	0,0	0,8
PBC	-	-	22	0,4	-	-	20	0,3	23	0,5	-	0,1	-0,1
MLPD	-	-	0	0,0	-	-	1	0,0	-	-	-	0,0	0,0
DVU	-	-	1	0,0	-	-	-	-	-	-	-	0,0	0,0
ödp	-	-	13	0,2	-	-	-	-	5	0,1	-	0,2	0,1
PIRATEN	-	-	83	1,5	-	-	-	-	-	-	-	1,5	1,5
Sonstige	-	-	-	-	-	-	-	-	129	2,6	-	-	-2,6
<b>Verbandsgemeinde Ulmen</b>													
Wahlberechtigte	8 723		8 723		8 757		8 757		8 685				
Wähler	6 450	73,9	6 450	73,9	7 059	80,6	7 059	80,6	5 366	61,8	-6,7	-6,7	12,1
Ungültige Stimmen	246	3,8	139	2,2	259	3,7	185	2,6	146	2,7	0,1	-0,4	-0,5
Gültige Stimmen	6 204	96,2	6 311	97,8	6 800	96,3	6 874	97,4	5 220	97,3	-0,1	0,4	0,5
CDU	3 534	57,0	3 037	48,1	4 117	60,5	3 567	51,9	2 527	48,4	-3,5	-3,8	-0,3
SPD	1 078	17,4	987	15,6	1 711	25,2	1 675	24,4	1 893	36,3	-7,8	-8,8	-20,7
FDP	838	13,5	1 277	20,2	469	6,9	909	13,2	439	8,4	6,6	7,0	11,8
GRÜNE	327	5,3	322	5,1	164	2,4	231	3,4	93	1,8	2,9	1,7	3,3
DIE LINKE	350	5,6	401	6,4	265	3,9	292	4,2	58	1,1	1,7	2,2	5,3
NPD	77	1,2	58	0,9	74	1,1	56	0,8	51	1,0	0,1	0,1	-0,1
REP	-	-	25	0,4	-	-	41	0,6	33	0,6	-	-0,2	-0,2
FAMILIE	-	-	60	1,0	-	-	64	0,9	-	-	-	0,1	1,0
PBC	-	-	23	0,4	-	-	36	0,5	8	0,2	-	-0,1	0,2
MLPD	-	-	0	0,0	-	-	3	0,0	-	-	-	0,0	0,0
DVU	-	-	3	0,0	-	-	-	-	-	-	-	0,0	0,0
ödp	-	-	14	0,2	-	-	-	-	6	0,1	-	0,2	0,1
PIRATEN	-	-	104	1,6	-	-	-	-	-	-	-	1,6	1,6
Sonstige	-	-	-	-	-	-	-	-	112	2,1	-	-	-2,1
<b>Verbandsgemeinde Zell (Mosel)</b>													
Wahlberechtigte	13 219		13 219		13 479		13 479		13 465				
Wähler	9 396	71,1	9 396	71,1	10 761	79,8	10 761	79,8	8 351	62,0	-8,7	-8,7	9,1
Ungültige Stimmen	345	3,7	241	2,6	329	3,1	266	2,5	242	2,9	0,6	0,1	-0,3
Gültige Stimmen	9 051	96,3	9 155	97,4	10 432	96,9	10 495	97,5	8 109	97,1	-0,6	-0,1	0,3
CDU	4 826	53,3	4 065	44,4	6 068	58,2	5 158	49,1	3 509	43,3	-4,9	-4,7	1,1
SPD	1 789	19,8	1 650	18,0	2 761	26,5	2 699	25,7	2 955	36,4	-6,7	-7,7	-18,4
FDP	1 150	12,7	1 794	19,6	742	7,1	1 457	13,9	801	9,9	5,6	5,7	9,7
GRÜNE	598	6,6	594	6,5	330	3,2	456	4,3	233	2,9	3,4	2,2	3,6
DIE LINKE	570	6,3	647	7,1	404	3,9	426	4,1	122	1,5	2,4	3,0	5,6
NPD	118	1,3	94	1,0	127	1,2	116	1,1	137	1,7	0,1	-0,1	-0,7
REP	-	-	36	0,4	-	-	52	0,5	44	0,5	-	-0,1	-0,1
FAMILIE	-	-	95	1,0	-	-	104	1,0	-	-	-	0,0	1,0
PBC	-	-	15	0,2	-	-	25	0,2	21	0,3	-	0,0	-0,1
MLPD	-	-	0	0,0	-	-	2	0,0	-	-	-	0,0	0,0
DVU	-	-	7	0,1	-	-	-	-	-	-	-	0,1	0,1
ödp	-	-	9	0,1	-	-	-	-	6	0,1	-	0,1	0,0
PIRATEN	-	-	149	1,6	-	-	-	-	-	-	-	1,6	1,6
Sonstige	-	-	-	-	-	-	-	-	281	3,5	-	-	-3,5

**T 13 Bundestagswahlergebnisse - Ergebnisse der Verbandsgemeinden**

Merkmal	Bundestagswahl 2009				Vergleichszahlen				Landtagswahl 2006		Differenz zur		
	Bundestagswahl 2005				Landtagswahl 2006		Differenz zur			Erststimmen	Zweitstimmen	Landesstimmen	
	Erststimmen		Zweitstimmen		Landesstimmen		BW 2005						
	Anzahl	%	Anzahl	%	Anzahl	%	Anzahl	%	Anzahl	%	Erststimmen	Zweitstimmen	Landesstimmen
Prozentpunkte													
<b>Donnersbergkreis</b>													
Verbandsgemeinde Alsenz-Obermoschel													
Wahlberechtigte	5 657		5 657		5 821		5 821		5 823				
Wähler	4 047	71,5	4 047	71,5	4 576	78,6	4 576	78,6	3 522	60,5	-7,1	-7,1	11,0
Ungültige Stimmen	127	3,1	101	2,5	124	2,7	101	2,2	71	2,0	0,4	0,3	0,5
Gültige Stimmen	3 920	96,9	3 946	97,5	4 452	97,3	4 475	97,8	3 451	98,0	-0,4	-0,3	-0,5
CDU	1 201	30,6	1 057	26,8	1 510	33,9	1 282	28,6	902	26,1	-3,3	-1,8	0,7
SPD	1 473	37,6	1 215	30,8	2 124	47,7	1 900	42,5	1 757	50,9	-10,1	-11,7	-20,1
FDP	377	9,6	568	14,4	249	5,6	517	11,6	282	8,2	4,0	2,8	6,2
GRÜNE	267	6,8	320	8,1	182	4,1	288	6,4	162	4,7	2,7	1,7	3,4
DIE LINKE	450	11,5	484	12,3	264	5,9	276	6,2	119	3,4	5,6	6,1	8,9
NPD	152	3,9	120	3,0	123	2,8	112	2,5	94	2,7	1,1	0,5	0,3
REP	-	-	29	0,7	-	-	23	0,5	33	1,0	-	0,2	-0,3
FAMILIE	-	-	53	1,3	-	-	56	1,3	-	-	-	0,0	1,3
PBC	-	-	11	0,3	-	-	18	0,4	14	0,4	-	-0,1	-0,1
MLPD	-	-	1	0,0	-	-	3	0,1	-	-	-	-0,1	0,0
DVU	-	-	7	0,2	-	-	-	-	-	-	-	0,2	0,2
ödp	-	-	16	0,4	-	-	-	-	4	0,1	-	0,4	0,3
PIRATEN	-	-	65	1,6	-	-	-	-	-	-	-	1,6	1,6
Sonstige	-	-	-	-	-	-	-	-	84	2,4	-	-	-2,4
Verbandsgemeinde Eisenberg (Pfalz)													
Wahlberechtigte	9 868		9 868		9 957		9 957		9 873				
Wähler	6 998	70,9	6 998	70,9	7 699	77,3	7 699	77,3	5 812	58,9	-6,4	-6,4	12,0
Ungültige Stimmen	163	2,3	137	2,0	200	2,6	185	2,4	132	2,3	-0,3	-0,4	-0,3
Gültige Stimmen	6 835	97,7	6 861	98,0	7 499	97,4	7 514	97,6	5 680	97,7	0,3	0,4	0,3
CDU	1 981	29,0	1 902	27,7	2 434	32,5	2 214	29,5	1 294	22,8	-3,5	-1,8	4,9
SPD	2 811	41,1	2 177	31,7	3 599	48,0	3 172	42,2	2 970	52,3	-6,9	-10,5	-20,6
FDP	640	9,4	923	13,5	508	6,8	725	9,6	316	5,6	2,6	3,9	7,9
GRÜNE	429	6,3	549	8,0	239	3,2	434	5,8	214	3,8	3,1	2,2	4,2
DIE LINKE	779	11,4	877	12,8	484	6,5	537	7,1	256	4,5	4,9	5,7	8,3
NPD	195	2,9	152	2,2	235	3,1	204	2,7	169	3,0	-0,2	-0,5	-0,8
REP	-	-	53	0,8	-	-	95	1,3	92	1,6	-	-0,5	-0,8
FAMILIE	-	-	78	1,1	-	-	108	1,4	-	-	-	-0,3	1,1
PBC	-	-	11	0,2	-	-	21	0,3	6	0,1	-	-0,1	0,1
MLPD	-	-	3	0,0	-	-	4	0,1	-	-	-	-0,1	0,0
DVU	-	-	5	0,1	-	-	-	-	-	-	-	0,1	0,1
ödp	-	-	13	0,2	-	-	-	-	18	0,3	-	0,2	-0,1
PIRATEN	-	-	118	1,7	-	-	-	-	-	-	-	1,7	1,7
Sonstige	-	-	-	-	-	-	-	-	345	6,1	-	-	-6,1
Verbandsgemeinde Göllheim													
Wahlberechtigte	9 548		9 548		9 384		9 384		9 404				
Wähler	6 908	72,4	6 908	72,4	7 592	80,9	7 592	80,9	5 909	62,8	-8,5	-8,5	9,6
Ungültige Stimmen	165	2,4	125	1,8	185	2,4	157	2,1	121	2,0	0,0	-0,3	-0,2
Gültige Stimmen	6 743	97,6	6 783	98,2	7 407	97,6	7 435	97,9	5 788	98,0	0,0	0,3	0,2
CDU	2 271	33,7	2 163	31,9	2 619	35,4	2 299	30,9	1 558	26,9	-1,7	1,0	5,0
SPD	2 689	39,9	1 883	27,8	3 430	46,3	2 902	39,0	2 734	47,2	-6,4	-11,2	-19,4
FDP	609	9,0	999	14,7	368	5,0	756	10,2	390	6,7	4,0	4,5	8,0
GRÜNE	355	5,3	556	8,2	270	3,6	511	6,9	229	4,0	1,7	1,3	4,2
DIE LINKE	599	8,9	671	9,9	432	5,8	473	6,4	240	4,1	3,1	3,5	5,8
NPD	220	3,3	193	2,8	288	3,9	269	3,6	197	3,4	-0,6	-0,8	-0,6
REP	-	-	56	0,8	-	-	82	1,1	75	1,3	-	-0,3	-0,5
FAMILIE	-	-	84	1,2	-	-	117	1,6	-	-	-	-0,4	1,2
PBC	-	-	16	0,2	-	-	25	0,3	21	0,4	-	-0,1	-0,2
MLPD	-	-	3	0,0	-	-	1	0,0	-	-	-	0,0	0,0
DVU	-	-	8	0,1	-	-	-	-	-	-	-	0,1	0,1
ödp	-	-	25	0,4	-	-	-	-	10	0,2	-	0,4	0,2
PIRATEN	-	-	126	1,9	-	-	-	-	-	-	-	1,9	1,9
Sonstige	-	-	-	-	-	-	-	-	334	5,8	-	-	-5,8

**T 13 Bundestagswahlergebnisse - Ergebnisse der Verbandsgemeinden**

Merkmal	Bundestagswahl 2009				Vergleichszahlen						Differenz zur			
	Bundestagswahl 2009		Bundestagswahl 2005		Bundestagswahl 2005		Landtagswahl 2006		Landtagswahl 2006		BW 2005		LW 06	
	Erststimmen		Zweitstimmen		Erststimmen		Zweitstimmen		Landesstimmen		Erststimmen	Zweitstimmen	Landesstimmen	
	Anzahl	%	Anzahl	%	Anzahl	%	Anzahl	%	Anzahl	%	Prozentpunkte			
<b>Verbandsgemeinde Kirchheimbolanden</b>														
Wahlberechtigte	14 878		14 878		14 763		14 763		14 778					
Wähler	10 174	68,4	10 174	68,4	11 088	75,1	11 088	75,1	8 199	55,5	-6,7	-6,7	12,9	
Ungültige Stimmen	243	2,4	179	1,8	279	2,5	236	2,1	165	2,0	-0,1	-0,3	-0,2	
Gültige Stimmen	9 931	97,6	9 995	98,2	10 809	97,5	10 852	97,9	8 034	98,0	0,1	0,3	0,2	
CDU	3 273	33,0	2 961	29,6	3 952	36,6	3 315	30,5	2 302	28,7	-3,6	-0,9	0,9	
SPD	3 639	36,6	2 710	27,1	4 802	44,4	4 076	37,6	3 847	47,9	-7,8	-10,5	-20,8	
FDP	992	10,0	1 575	15,8	514	4,8	1 211	11,2	504	6,3	5,2	4,6	9,5	
GRÜNE	653	6,6	851	8,5	463	4,3	802	7,4	381	4,7	2,3	1,1	3,8	
DIE LINKE	1 016	10,2	1 139	11,4	672	6,2	764	7,0	334	4,2	4,0	4,4	7,2	
NPD	358	3,6	300	3,0	406	3,8	394	3,6	271	3,4	-0,2	-0,6	-0,4	
REP	-	-	87	0,9	-	-	93	0,9	85	1,1	-	0,0	-0,2	
FAMILIE	-	-	121	1,2	-	-	154	1,4	-	-	-	-0,2	1,2	
PBC	-	-	24	0,2	-	-	33	0,3	9	0,1	-	-0,1	0,1	
MLPD	-	-	5	0,1	-	-	10	0,1	-	-	-	0,0	0,1	
DVU	-	-	8	0,1	-	-	-	-	-	-	-	0,1	0,1	
ödp	-	-	30	0,3	-	-	-	-	12	0,1	-	0,3	0,2	
PIRATEN	-	-	184	1,8	-	-	-	-	-	-	-	1,8	1,8	
Sonstige	-	-	-	-	-	-	-	-	289	3,6	-	-	-3,6	
<b>Verbandsgemeinde Rockenhausen</b>														
Wahlberechtigte	9 298		9 298		9 607		9 607		9 520					
Wähler	6 572	70,7	6 572	70,7	7 401	77,0	7 401	77,0	5 770	60,6	-6,3	-6,3	10,1	
Ungültige Stimmen	191	2,9	168	2,6	230	3,1	210	2,8	134	2,3	-0,2	-0,2	0,3	
Gültige Stimmen	6 381	97,1	6 404	97,4	7 171	96,9	7 191	97,2	5 636	97,7	0,2	0,2	-0,3	
CDU	1 841	28,9	1 635	25,5	2 418	33,7	2 057	28,6	1 392	24,7	-4,8	-3,1	0,8	
SPD	2 415	37,8	1 918	30,0	3 237	45,1	2 882	40,1	2 863	50,8	-7,3	-10,1	-20,8	
FDP	739	11,6	1 066	16,6	472	6,6	907	12,6	572	10,1	5,0	4,0	6,5	
GRÜNE	410	6,4	515	8,0	305	4,3	454	6,3	245	4,3	2,1	1,7	3,7	
DIE LINKE	805	12,6	848	13,2	520	7,3	503	7,0	204	3,6	5,3	6,2	9,6	
NPD	171	2,7	137	2,1	219	3,1	177	2,5	131	2,3	-0,4	-0,4	-0,2	
REP	-	-	37	0,6	-	-	75	1,0	61	1,1	-	-0,4	-0,5	
FAMILIE	-	-	80	1,2	-	-	92	1,3	-	-	-	-0,1	1,2	
PBC	-	-	22	0,3	-	-	36	0,5	21	0,4	-	-0,2	-0,1	
MLPD	-	-	2	0,0	-	-	8	0,1	-	-	-	-0,1	0,0	
DVU	-	-	5	0,1	-	-	-	-	-	-	-	0,1	0,1	
ödp	-	-	20	0,3	-	-	-	-	7	0,1	-	0,3	0,2	
PIRATEN	-	-	119	1,9	-	-	-	-	-	-	-	1,9	1,9	
Sonstige	-	-	-	-	-	-	-	-	140	2,5	-	-	-2,5	
<b>Verbandsgemeinde Winnweiler</b>														
Wahlberechtigte	10 697		10 697		10 527		10 527		10 565					
Wähler	7 742	72,4	7 742	72,4	8 293	78,8	8 293	78,8	6 416	60,7	-6,4	-6,4	11,7	
Ungültige Stimmen	191	2,5	147	1,9	227	2,7	190	2,3	144	2,2	-0,2	-0,4	-0,3	
Gültige Stimmen	7 551	97,5	7 595	98,1	8 066	97,3	8 103	97,7	6 272	97,8	0,2	0,4	0,3	
CDU	2 626	34,8	2 353	31,0	3 050	37,8	2 560	31,6	1 650	26,3	-3,0	-0,6	4,7	
SPD	2 486	32,9	1 915	25,2	3 406	42,2	2 916	36,0	2 908	46,4	-9,3	-10,8	-21,2	
FDP	789	10,4	1 145	15,1	484	6,0	967	11,9	495	7,9	4,4	3,2	7,2	
GRÜNE	541	7,2	671	8,8	357	4,4	638	7,9	322	5,1	2,8	0,9	3,7	
DIE LINKE	880	11,7	933	12,3	518	6,4	543	6,7	259	4,1	5,3	5,6	8,2	
NPD	229	3,0	173	2,3	251	3,1	237	2,9	174	2,8	-0,1	-0,6	-0,5	
REP	-	-	76	1,0	-	-	90	1,1	99	1,6	-	-0,1	-0,6	
FAMILIE	-	-	114	1,5	-	-	123	1,5	-	-	-	0,0	1,5	
PBC	-	-	16	0,2	-	-	20	0,2	7	0,1	-	0,0	0,1	
MLPD	-	-	2	0,0	-	-	9	0,1	-	-	-	-0,1	0,0	
DVU	-	-	9	0,1	-	-	-	-	-	-	-	0,1	0,1	
ödp	-	-	14	0,2	-	-	-	-	10	0,2	-	0,2	0,0	
PIRATEN	-	-	174	2,3	-	-	-	-	-	-	-	2,3	2,3	
Sonstige	-	-	-	-	-	-	-	-	348	5,5	-	-	-5,5	



**T 13 Bundestagswahlergebnisse - Ergebnisse der Verbandsgemeinden**

Merkmal	Bundestagswahl 2009				Vergleichszahlen								Differenz zur		
	Bundestagswahl 2005				Landtagswahl 2006				BW 2005			LW 06			
	Erststimmen		Zweitstimmen		Erststimmen		Zweitstimmen		Landesstimmen		Erststimmen		Zweitstimmen	Landesstimmen	
	Anzahl	%	Anzahl	%	Anzahl	%	Anzahl	%	Anzahl	%		Prozentpunkte			
<b>Eifelkreis Bitburg-Prüm</b>															
Verbandsgemeinde Arzfeld															
Wahlberechtigte	7 500		7 500		7 633		7 633		7 613						
Wähler	5 472	73,0	5 472	73,0	6 047	79,2	6 047	79,2	4 655	61,1	-6,2	-6,2	11,9		
Ungültige Stimmen	141	2,6	153	2,8	150	2,5	153	2,5	161	3,5	0,1	0,3	-0,7		
Gültige Stimmen	5 331	97,4	5 319	97,2	5 897	97,5	5 894	97,5	4 494	96,5	-0,1	-0,3	0,7		
CDU	3 268	61,3	2 280	42,9	3 169	53,7	2 792	47,4	1 861	41,4	7,6	-4,5	1,5		
SPD	764	14,3	895	16,8	1 954	33,1	1 667	28,3	1 829	40,7	-18,8	-11,5	-23,9		
FDP	590	11,1	1 088	20,5	338	5,7	803	13,6	432	9,6	5,4	6,9	10,9		
GRÜNE	387	7,3	497	9,3	186	3,2	257	4,4	126	2,8	4,1	4,9	6,5		
DIE LINKE	270	5,1	368	6,9	193	3,3	221	3,7	81	1,8	1,8	3,2	5,1		
NPD	52	1,0	49	0,9	57	1,0	52	0,9	39	0,9	0,0	0,0	0,0		
REP	-	-	13	0,2	-	-	26	0,4	20	0,4	-	-0,2	-0,2		
FAMILIE	-	-	53	1,0	-	-	65	1,1	-	-	-	-0,1	1,0		
PBC	-	-	5	0,1	-	-	6	0,1	7	0,2	-	0,0	-0,1		
MLPD	-	-	0	0,0	-	-	5	0,1	-	-	-	-0,1	0,0		
DVU	-	-	4	0,1	-	-	-	-	-	-	-	0,1	0,1		
ödp	-	-	10	0,2	-	-	-	-	3	0,1	-	0,2	0,1		
PIRATEN	-	-	57	1,1	-	-	-	-	-	-	-	1,1	1,1		
Sonstige	-	-	-	-	-	-	-	-	96	2,1	-	-	-2,1		
<b>Verbandsgemeinde Bitburg-Land</b>															
Wahlberechtigte	13 357		13 357		13 386		13 386		13 333						
Wähler	9 803	73,4	9 803	73,4	10 709	80,0	10 709	80,0	8 163	61,2	-6,6	-6,6	12,2		
Ungültige Stimmen	307	3,1	213	2,2	322	3,0	284	2,7	232	2,8	0,1	-0,5	-0,6		
Gültige Stimmen	9 496	96,9	9 590	97,8	10 387	97,0	10 425	97,3	7 931	97,2	-0,1	0,5	0,6		
CDU	4 370	46,0	3 725	38,8	4 788	46,1	4 302	41,3	2 875	36,3	-0,1	-2,5	2,5		
SPD	2 198	23,1	1 898	19,8	3 968	38,2	3 309	31,7	3 482	43,9	-15,1	-11,9	-24,1		
FDP	1 173	12,4	1 888	19,7	634	6,1	1 353	13,0	778	9,8	6,3	6,7	9,9		
GRÜNE	1 003	10,6	928	9,7	480	4,6	699	6,7	316	4,0	6,0	3,0	5,7		
DIE LINKE	637	6,7	738	7,7	354	3,4	444	4,3	157	2,0	3,3	3,4	5,7		
NPD	115	1,2	83	0,9	163	1,6	136	1,3	85	1,1	-0,4	-0,4	-0,2		
REP	-	-	29	0,3	-	-	43	0,4	38	0,5	-	-0,1	-0,2		
FAMILIE	-	-	119	1,2	-	-	115	1,1	-	-	-	0,1	1,2		
PBC	-	-	5	0,1	-	-	14	0,1	4	0,1	-	0,0	0,0		
MLPD	-	-	2	0,0	-	-	10	0,1	-	-	-	-0,1	0,0		
DVU	-	-	12	0,1	-	-	-	-	-	-	-	0,1	0,1		
ödp	-	-	21	0,2	-	-	-	-	12	0,2	-	0,2	0,0		
PIRATEN	-	-	142	1,5	-	-	-	-	-	-	-	1,5	1,5		
Sonstige	-	-	-	-	-	-	-	-	184	2,3	-	-	-2,3		
<b>Verbandsgemeinde Irrel</b>															
Wahlberechtigte	6 327		6 327		6 551		6 551		6 500						
Wähler	4 717	74,6	4 717	74,6	5 319	81,2	5 319	81,2	4 121	63,4	-6,6	-6,6	11,2		
Ungültige Stimmen	127	2,7	97	2,1	129	2,4	130	2,4	108	2,6	0,3	-0,3	-0,5		
Gültige Stimmen	4 590	97,3	4 620	97,9	5 190	97,6	5 189	97,6	4 013	97,4	-0,3	0,3	0,5		
CDU	2 209	48,1	1 902	41,2	2 424	46,7	2 159	41,6	1 494	37,2	1,4	-0,4	4,0		
SPD	1 173	25,6	1 014	21,9	2 054	39,6	1 736	33,5	1 883	46,9	-14,0	-11,6	-25,0		
FDP	439	9,6	750	16,2	262	5,0	605	11,7	318	7,9	4,6	4,5	8,3		
GRÜNE	412	9,0	407	8,8	225	4,3	352	6,8	118	2,9	4,7	2,0	5,9		
DIE LINKE	304	6,6	343	7,4	154	3,0	206	4,0	57	1,4	3,6	3,4	6,0		
NPD	53	1,2	44	1,0	71	1,4	58	1,1	33	0,8	-0,2	-0,1	0,2		
REP	-	-	11	0,2	-	-	27	0,5	26	0,6	-	-0,3	-0,4		
FAMILIE	-	-	53	1,1	-	-	36	0,7	-	-	-	0,4	1,1		
PBC	-	-	6	0,1	-	-	7	0,1	4	0,1	-	0,0	0,0		
MLPD	-	-	3	0,1	-	-	3	0,1	-	-	-	0,0	0,1		
DVU	-	-	3	0,1	-	-	-	-	-	-	-	0,1	0,1		
ödp	-	-	23	0,5	-	-	-	-	10	0,2	-	0,5	0,3		
PIRATEN	-	-	61	1,3	-	-	-	-	-	-	-	1,3	1,3		
Sonstige	-	-	-	-	-	-	-	-	70	1,7	-	-	-1,7		



**T 13 Bundestagswahleregebnisse - Ergebnisse der Verbandsgemeinden**

Merkmal	Bundestagswahl 2009				Vergleichszahlen						Differenz zur		
	Bundestagswahl 2009		Bundestagswahl 2005		Bundestagswahl 2005		Landtagswahl 2006		Landtagswahl 2006		BW 2005		LW 06
	Erststimmen		Zweitstimmen		Erststimmen		Zweitstimmen		Landesstimmen		Erststimmen	Zweitstimmen	Landesstimmen
	Anzahl	%	Anzahl	%	Anzahl	%	Anzahl	%	Anzahl	%	Prozentpunkte		
<b>Verbandsgemeinde Kyllburg</b>													
Wahlberechtigte	6 449		6 449		6 613		6 613		6 582				
Wähler	4 610	71,5	4 610	71,5	5 249	79,4	5 249	79,4	3 962	60,2	-7,9	-7,9	11,3
Ungültige Stimmen	157	3,4	114	2,5	155	3,0	146	2,8	114	2,9	0,4	-0,3	-0,4
Gültige Stimmen	4 453	96,6	4 496	97,5	5 094	97,0	5 103	97,2	3 848	97,1	-0,4	0,3	0,4
CDU	2 020	45,4	1 656	36,8	2 377	46,7	2 062	40,4	1 277	33,2	-1,3	-3,6	3,6
SPD	1 050	23,6	909	20,2	1 973	38,7	1 671	32,7	1 822	47,3	-15,1	-12,5	-27,1
FDP	527	11,8	897	20,0	273	5,4	694	13,6	370	9,6	6,4	6,4	10,4
GRÜNE	383	8,6	368	8,2	181	3,6	253	5,0	104	2,7	5,0	3,2	5,5
DIE LINKE	406	9,1	454	10,1	204	4,0	254	5,0	87	2,3	5,1	5,1	7,8
NPD	67	1,5	49	1,1	86	1,7	74	1,5	39	1,0	-0,2	-0,4	0,1
REP	-	-	7	0,2	-	-	28	0,5	29	0,8	-	-0,3	-0,6
FAMILIE	-	-	53	1,2	-	-	57	1,1	-	-	-	0,1	1,2
PBC	-	-	4	0,1	-	-	9	0,2	3	0,1	-	-0,1	0,0
MLPD	-	-	0	0,0	-	-	1	0,0	-	-	-	0,0	0,0
DVU	-	-	1	0,0	-	-	-	-	-	-	-	0,0	0,0
ödp	-	-	7	0,2	-	-	-	-	7	0,2	-	0,2	0,0
PIRATEN	-	-	91	2,0	-	-	-	-	-	-	-	2,0	2,0
Sonstige	-	-	-	-	-	-	-	-	110	2,9	-	-	-2,9
<b>Verbandsgemeinde Neuerburg</b>													
Wahlberechtigte	7 478		7 478		7 528		7 528		7 523				
Wähler	5 265	70,4	5 265	70,4	5 817	77,3	5 817	77,3	4 569	60,7	-6,9	-6,9	9,7
Ungültige Stimmen	142	2,7	101	1,9	128	2,2	142	2,4	112	2,5	0,5	-0,5	-0,6
Gültige Stimmen	5 123	97,3	5 164	98,1	5 689	97,8	5 675	97,6	4 457	97,5	-0,5	0,5	0,6
CDU	2 664	52,0	2 132	41,3	2 791	49,1	2 488	43,8	1 690	37,9	2,9	-2,5	3,4
SPD	1 062	20,7	1 018	19,7	2 107	37,0	1 758	31,0	2 000	44,9	-16,3	-11,3	-25,2
FDP	521	10,2	992	19,2	343	6,0	755	13,3	436	9,8	4,2	5,9	9,4
GRÜNE	495	9,7	483	9,4	229	4,0	347	6,1	148	3,3	5,7	3,3	6,1
DIE LINKE	355	6,9	378	7,3	178	3,1	201	3,5	47	1,1	3,8	3,8	6,2
NPD	26	0,5	20	0,4	41	0,7	40	0,7	31	0,7	-0,2	-0,3	-0,3
REP	-	-	12	0,2	-	-	13	0,2	18	0,4	-	0,0	-0,2
FAMILIE	-	-	47	0,9	-	-	63	1,1	-	-	-	-0,2	0,9
PBC	-	-	6	0,1	-	-	8	0,1	3	0,1	-	0,0	0,0
MLPD	-	-	1	0,0	-	-	2	0,0	-	-	-	0,0	0,0
DVU	-	-	1	0,0	-	-	-	-	-	-	-	0,0	0,0
ödp	-	-	12	0,2	-	-	-	-	4	0,1	-	0,2	0,1
PIRATEN	-	-	62	1,2	-	-	-	-	-	-	-	1,2	1,2
Sonstige	-	-	-	-	-	-	-	-	80	1,8	-	-	-1,8
<b>Verbandsgemeinde Prüm</b>													
Wahlberechtigte	16 815		16 815		17 014		17 014		16 921				
Wähler	11 984	71,3	11 984	71,3	13 287	78,1	13 287	78,1	9 856	58,2	-6,8	-6,8	13,1
Ungültige Stimmen	322	2,7	253	2,1	314	2,4	314	2,4	231	2,3	0,3	-0,3	-0,2
Gültige Stimmen	11 662	97,3	11 731	97,9	12 973	97,6	12 973	97,6	9 625	97,7	-0,3	0,3	0,2
CDU	6 277	53,8	5 095	43,4	6 861	52,9	6 108	47,1	3 901	40,5	0,9	-3,7	2,9
SPD	2 237	19,2	1 960	16,7	4 422	34,1	3 611	27,8	3 991	41,5	-14,9	-11,1	-24,8
FDP	1 344	11,5	2 211	18,8	659	5,1	1 670	12,9	878	9,1	6,4	5,9	9,7
GRÜNE	897	7,7	1 021	8,7	431	3,3	636	4,9	274	2,8	4,4	3,8	5,9
DIE LINKE	786	6,7	983	8,4	463	3,6	604	4,7	196	2,0	3,1	3,7	6,4
NPD	121	1,0	100	0,9	137	1,1	116	0,9	76	0,8	-0,1	0,0	0,1
REP	-	-	30	0,3	-	-	59	0,5	54	0,6	-	-0,2	-0,3
FAMILIE	-	-	128	1,1	-	-	135	1,0	-	-	-	0,1	1,1
PBC	-	-	18	0,2	-	-	25	0,2	14	0,1	-	0,0	0,1
MLPD	-	-	3	0,0	-	-	9	0,1	-	-	-	-0,1	0,0
DVU	-	-	6	0,1	-	-	-	-	-	-	-	0,1	0,1
ödp	-	-	13	0,1	-	-	-	-	9	0,1	-	0,1	0,0
PIRATEN	-	-	163	1,4	-	-	-	-	-	-	-	1,4	1,4
Sonstige	-	-	-	-	-	-	-	-	232	2,4	-	-	-2,4

**T 13 Bundestagswahlergebnisse - Ergebnisse der Verbandsgemeinden**

Merkmal	Bundestagswahl 2009				Vergleichszahlen				Landtagswahl 2006		Differenz zur			
	Bundestagswahl 2005				Landtagswahl 2006		Differenz zur			Erststimmen	Zweitstimmen	Landesstimmen		
	Erststimmen		Zweitstimmen		Erststimmen		Zweitstimmen		Landesstimmen				Erststimmen	Zweitstimmen
	Anzahl	%	Anzahl	%	Anzahl	%	Anzahl	%	Anzahl	%	Prozentpunkte			
<b>Verbandsgemeinde Speicher</b>														
Wahlberechtigte	6 193		6 193		6 142		6 142		6 164					
Wähler	4 401	71,1	4 401	71,1	4 802	78,2	4 802	78,2	3 727	60,5	-7,1	-7,1	10,6	
Ungültige Stimmen	103	2,3	75	1,7	148	3,1	119	2,5	113	3,0	-0,8	-0,8	-1,3	
Gültige Stimmen	4 298	97,7	4 326	98,3	4 654	96,9	4 683	97,5	3 614	97,0	0,8	0,8	1,3	
CDU	2 002	46,6	1 766	40,8	2 013	43,3	1 950	41,6	1 421	39,3	3,3	-0,8	1,5	
SPD	1 171	27,2	922	21,3	1 812	38,9	1 571	33,5	1 541	42,6	-11,7	-12,2	-21,3	
FDP	441	10,3	729	16,9	447	9,6	540	11,5	319	8,8	0,7	5,4	8,1	
GRÜNE	309	7,2	337	7,8	131	2,8	227	4,8	111	3,1	4,4	3,0	4,7	
DIE LINKE	331	7,7	398	9,2	196	4,2	254	5,4	62	1,7	3,5	3,8	7,5	
NPD	44	1,0	28	0,6	55	1,2	55	1,2	27	0,7	-0,2	-0,6	-0,1	
REP	-	-	11	0,3	-	-	18	0,4	31	0,9	-	-0,1	-0,6	
FAMILIE	-	-	54	1,2	-	-	57	1,2	-	-	-	0,0	1,2	
PBC	-	-	5	0,1	-	-	6	0,1	5	0,1	-	-	0,0	
MLPD	-	-	1	0,0	-	-	5	0,1	-	-	-	-0,1	0,0	
DVU	-	-	2	0,0	-	-	-	-	-	-	-	0,0	0,0	
ödp	-	-	5	0,1	-	-	-	-	5	0,1	-	0,1	0,0	
PIRATEN	-	-	68	1,6	-	-	-	-	-	-	-	1,6	1,6	
Sonstige	-	-	-	-	-	-	-	-	92	2,5	-	-	-2,5	
<b>Landkreis Gernersheim</b>														
<b>Verbandsgemeinde Bellheim</b>														
Wahlberechtigte	10 481		10 481		10 322		10 322		10 345					
Wähler	7 907	75,4	7 907	75,4	8 488	82,2	8 488	82,2	6 563	63,4	-6,8	-6,8	12,0	
Ungültige Stimmen	229	2,9	181	2,3	207	2,4	215	2,5	152	2,3	0,5	-0,2	0,0	
Gültige Stimmen	7 678	97,1	7 726	97,7	8 281	97,6	8 273	97,5	6 411	97,7	-0,5	0,2	0,0	
CDU	3 469	45,2	2 824	36,6	3 790	45,8	3 220	38,9	2 118	33,0	-0,6	-2,3	3,6	
SPD	1 916	25,0	1 672	21,6	2 894	34,9	2 544	30,8	2 766	43,1	-9,9	-9,2	-21,5	
FDP	914	11,9	1 305	16,9	556	6,7	1 069	12,9	607	9,5	5,2	4,0	7,4	
GRÜNE	501	6,5	541	7,0	281	3,4	463	5,6	178	2,8	3,1	1,4	4,2	
DIE LINKE	584	7,6	635	8,2	328	4,0	393	4,8	157	2,4	3,6	3,4	5,8	
NPD	195	2,5	126	1,6	107	1,3	114	1,4	55	0,9	1,2	0,2	0,7	
REP	-	-	175	2,3	253	3,1	233	2,8	226	3,5	-3,1	-0,5	-1,2	
FAMILIE	-	-	91	1,2	-	-	186	2,2	-	-	-	-1,0	1,2	
PBC	-	-	39	0,5	72	0,9	50	0,6	26	0,4	-0,9	-0,1	0,1	
MLPD	-	-	4	0,1	-	-	1	0,0	-	-	-	0,1	0,1	
DVU	-	-	8	0,1	-	-	-	-	-	-	-	0,1	0,1	
ödp	-	-	132	1,7	-	-	-	-	155	2,4	-	1,7	-0,7	
PIRATEN	-	-	174	2,3	-	-	-	-	-	-	-	2,3	2,3	
VOLKSENTSCHEIDE	76	1,0	-	-	-	-	-	-	-	-	1,0	-	-	
Willi-Weise-Projekt	23	0,3	-	-	-	-	-	-	-	-	0,3	-	-	
Sonstige	-	-	-	-	-	-	-	-	123	1,9	-	-	-1,9	
<b>Verbandsgemeinde Hagenbach</b>														
Wahlberechtigte	8 313		8 313		8 185		8 185		8 133					
Wähler	6 183	74,4	6 183	74,4	6 634	81,1	6 634	81,1	4 784	58,8	-6,7	-6,7	15,6	
Ungültige Stimmen	113	1,8	101	1,6	132	2,0	126	1,9	76	1,6	-0,2	-0,3	0,0	
Gültige Stimmen	6 070	98,2	6 082	98,4	6 502	98,0	6 508	98,1	4 708	98,4	0,2	0,3	0,0	
CDU	2 502	41,2	2 067	34,0	2 759	42,4	2 517	38,7	1 505	32,0	-1,2	-4,7	2,0	
SPD	2 075	34,2	1 622	26,7	2 807	43,2	2 394	36,8	2 428	51,6	-9,0	-10,1	-24,9	
FDP	552	9,1	1 034	17,0	286	4,4	644	9,9	273	5,8	4,7	7,1	11,2	
GRÜNE	407	6,7	518	8,5	233	3,6	414	6,4	186	4,0	3,1	2,1	4,5	
DIE LINKE	345	5,7	464	7,6	196	3,0	254	3,9	68	1,4	2,7	3,7	6,2	
NPD	130	2,1	80	1,3	64	1,0	60	0,9	35	0,7	1,1	0,4	0,6	
REP	-	-	81	1,3	133	2,0	138	2,1	125	2,7	-2,0	-0,8	-1,4	
FAMILIE	-	-	66	1,1	-	-	69	1,1	-	-	-	0,0	1,1	
PBC	-	-	5	0,1	24	0,4	14	0,2	1	0,0	-0,4	-0,1	0,1	
MLPD	-	-	4	0,1	-	-	4	0,1	-	-	-	0,0	0,1	
DVU	-	-	3	0,0	-	-	-	-	-	-	-	0,0	0,0	
ödp	-	-	15	0,2	-	-	-	-	9	0,2	-	0,2	0,0	
PIRATEN	-	-	123	2,0	-	-	-	-	-	-	-	2,0	2,0	
VOLKSENTSCHEIDE	31	0,5	-	-	-	-	-	-	-	-	0,5	-	-	
Willi-Weise-Projekt	28	0,5	-	-	-	-	-	-	-	-	0,5	-	-	
Sonstige	-	-	-	-	-	-	-	-	78	1,7	-	-	-1,7	

**T 13 Bundestagswahlergebnisse - Ergebnisse der Verbandsgemeinden**

Merkmal	Bundestagswahl 2009				Vergleichszahlen						Differenz zur		
	Bundestagswahl 2009		Bundestagswahl 2005		Bundestagswahl 2005		Landtagswahl 2006		Landtagswahl 2006		BW 2005		LW 06
	Erststimmen		Zweitstimmen		Erststimmen		Zweitstimmen		Landesstimmen		Erststimmen	Zweitstimmen	Landesstimmen
	Anzahl	%	Anzahl	%	Anzahl	%	Anzahl	%	Anzahl	%	Prozentpunkte		
<b>Verbandsgemeinde Jockgrim</b>													
Wahlberechtigte	12 750		12 750		12 309		12 309		12 338				
Wähler	9 706	76,1	9 706	76,1	10 256	83,3	10 256	83,3	7 807	63,3	-7,2	-7,2	12,8
Ungültige Stimmen	163	1,7	134	1,4	202	2,0	197	1,9	153	2,0	-0,3	-0,5	-0,6
Gültige Stimmen	9 543	98,3	9 572	98,6	10 054	98,0	10 059	98,1	7 654	98,0	0,3	0,5	0,6
CDU	5 031	52,7	3 612	37,7	4 524	45,0	3 921	39,0	2 687	35,1	7,7	-1,3	2,6
SPD	2 064	21,6	2 013	21,0	3 643	36,2	3 116	31,0	3 593	46,9	-14,6	-10,0	-25,9
FDP	850	8,9	1 592	16,6	566	5,6	1 182	11,8	481	6,3	3,3	4,8	10,3
GRÜNE	710	7,4	934	9,8	570	5,7	832	8,3	327	4,3	1,7	1,5	5,5
DIE LINKE	552	5,8	708	7,4	343	3,4	433	4,3	133	1,7	2,4	3,1	5,7
NPD	210	2,2	162	1,7	148	1,5	151	1,5	66	0,9	0,7	0,2	0,8
REP	-	-	169	1,8	199	2,0	202	2,0	168	2,2	-2,0	-0,2	-0,4
FAMILIE	-	-	108	1,1	-	-	174	1,7	-	-	-	-0,6	1,1
PBC	-	-	34	0,4	61	0,6	37	0,4	16	0,2	-0,6	0,0	0,2
MLPD	-	-	4	0,0	-	-	11	0,1	-	-	-	-0,1	0,0
DVU	-	-	6	0,1	-	-	-	-	-	-	-	0,1	0,1
ödp	-	-	33	0,3	-	-	-	-	22	0,3	-	0,3	0,0
PIRATEN	-	-	197	2,1	-	-	-	-	-	-	-	2,1	2,1
VOLKSENDSCHWEIDE	54	0,6	-	-	-	-	-	-	-	-	0,6	-	-
Willi-Weise-Projekt	72	0,8	-	-	-	-	-	-	-	-	0,8	-	-
Sonstige	-	-	-	-	-	-	-	-	161	2,1	-	-	-2,1
<b>Verbandsgemeinde Kandel</b>													
Wahlberechtigte	12 027		12 027		11 805		11 805		11 749				
Wähler	9 084	75,5	9 084	75,5	9 716	82,3	9 716	82,3	7 532	64,1	-6,8	-6,8	11,4
Ungültige Stimmen	171	1,9	145	1,6	214	2,2	196	2,0	148	2,0	-0,3	-0,4	-0,4
Gültige Stimmen	8 913	98,1	8 939	98,4	9 502	97,8	9 520	98,0	7 384	98,0	0,3	0,4	0,4
CDU	3 267	36,7	2 680	30,0	3 475	36,6	2 968	31,2	1 788	24,2	0,1	-1,2	5,8
SPD	2 863	32,1	2 335	26,1	4 129	43,5	3 552	37,3	3 865	52,3	-11,4	-11,2	-26,2
FDP	1 051	11,8	1 513	16,9	646	6,8	1 207	12,7	611	8,3	5,0	4,2	8,6
GRÜNE	759	8,5	964	10,8	471	5,0	806	8,5	423	5,7	3,5	2,3	5,1
DIE LINKE	656	7,4	787	8,8	391	4,1	502	5,3	144	2,0	3,3	3,5	6,8
NPD	186	2,1	140	1,6	154	1,6	156	1,6	98	1,3	0,5	0,0	0,3
REP	-	-	117	1,3	134	1,4	126	1,3	114	1,5	-1,4	0,0	-0,2
FAMILIE	-	-	99	1,1	-	-	132	1,4	-	-	-	-0,3	1,1
PBC	-	-	54	0,6	102	1,1	63	0,7	32	0,4	-1,1	-0,1	0,2
MLPD	-	-	3	0,0	-	-	8	0,1	-	-	-	-0,1	0,0
DVU	-	-	5	0,1	-	-	-	-	-	-	-	0,1	0,1
ödp	-	-	37	0,4	-	-	-	-	19	0,3	-	0,4	0,1
PIRATEN	-	-	205	2,3	-	-	-	-	-	-	-	2,3	2,3
VOLKSENDSCHWEIDE	78	0,9	-	-	-	-	-	-	-	-	0,9	-	-
Willi-Weise-Projekt	53	0,6	-	-	-	-	-	-	-	-	0,6	-	-
Sonstige	-	-	-	-	-	-	-	-	290	3,9	-	-	-3,9
<b>Verbandsgemeinde Lingenfeld</b>													
Wahlberechtigte	11 983		11 983		11 757		11 757		11 723				
Wähler	8 895	74,2	8 895	74,2	9 595	81,6	9 595	81,6	7 141	60,9	-7,4	-7,4	13,3
Ungültige Stimmen	219	2,5	182	2,0	226	2,4	232	2,4	155	2,2	0,1	-0,4	-0,2
Gültige Stimmen	8 676	97,5	8 713	98,0	9 369	97,6	9 363	97,6	6 986	97,8	-0,1	0,4	0,2
CDU	3 225	37,2	2 689	30,9	3 591	38,3	3 031	32,4	1 731	24,8	-1,1	-1,5	6,1
SPD	2 672	30,8	2 238	25,7	3 871	41,3	3 434	36,7	3 500	50,1	-10,5	-11,0	-24,4
FDP	1 035	11,9	1 451	16,7	524	5,6	1 072	11,4	494	7,1	6,3	5,3	9,6
GRÜNE	659	7,6	691	7,9	382	4,1	603	6,4	268	3,8	3,5	1,5	4,1
DIE LINKE	662	7,6	772	8,9	367	3,9	466	5,0	195	2,8	3,7	3,9	6,1
NPD	315	3,6	142	1,6	101	1,1	113	1,2	50	0,7	2,5	0,4	0,9
REP	-	-	299	3,4	452	4,8	453	4,8	452	6,5	-4,8	-1,4	-3,1
FAMILIE	-	-	149	1,7	-	-	139	1,5	-	-	-	0,2	1,7
PBC	-	-	31	0,4	81	0,9	46	0,5	36	0,5	-0,9	-0,1	-0,1
MLPD	-	-	1	0,0	-	-	6	0,1	-	-	-	-0,1	0,0
DVU	-	-	14	0,2	-	-	-	-	-	-	-	0,2	0,2
ödp	-	-	24	0,3	-	-	-	-	11	0,2	-	0,3	0,1
PIRATEN	-	-	212	2,4	-	-	-	-	-	-	-	2,4	2,4
VOLKSENDSCHWEIDE	74	0,9	-	-	-	-	-	-	-	-	0,9	-	-
Willi-Weise-Projekt	34	0,4	-	-	-	-	-	-	-	-	0,4	-	-
Sonstige	-	-	-	-	-	-	-	-	249	3,6	-	-	-3,6

**T 13 Bundestagswahlergebnisse - Ergebnisse der Verbandsgemeinden**

Merkmal	Bundestagswahl 2009				Vergleichszahlen				Landtagswahl 2006		Differenz zur		
	Bundestagswahl 2005								Landtagswahl 2006		BW 2005		LW 06
	Erststimmen	Zweitstimmen	Erststimmen	Zweitstimmen	Erststimmen	Zweitstimmen	Erststimmen	Zweitstimmen	Landesstimmen	Erststimmen	Zweitstimmen	Landesstimmen	
	Anzahl	%	Anzahl	%	Anzahl	%	Anzahl	%	Anzahl	%	Prozentpunkte		
<b>Verbandsgemeinde Rülzheim</b>													
Wahlberechtigte	12 021		12 021		11 711		11 711		11 736				
Wähler	8 764	72,9	8 764	72,9	9 463	80,8	9 463	80,8	7 170	61,1	-7,9	-7,9	11,8
Ungültige Stimmen	223	2,5	190	2,2	256	2,7	262	2,8	214	3,0	-0,2	-0,6	-0,8
Gültige Stimmen	8 541	97,5	8 574	97,8	9 207	97,3	9 201	97,2	6 956	97,0	0,2	0,6	0,8
CDU	4 315	50,5	3 473	40,5	4 683	50,9	4 060	44,1	2 806	40,3	-0,4	-3,6	0,2
SPD	1 768	20,7	1 552	18,1	2 886	31,3	2 578	28,0	2 737	39,3	-10,6	-9,9	-21,2
FDP	961	11,3	1 474	17,2	511	5,6	1 045	11,4	441	6,3	5,7	5,8	10,9
GRÜNE	561	6,6	655	7,6	340	3,7	540	5,9	231	3,3	2,9	1,7	4,3
DIE LINKE	576	6,7	687	8,0	352	3,8	412	4,5	154	2,2	2,9	3,5	5,8
NPD	259	3,0	151	1,8	98	1,1	108	1,2	44	0,6	1,9	0,6	1,2
REP	-	-	188	2,2	299	3,2	295	3,2	314	4,5	-3,2	-1,0	-2,3
FAMILIE	-	-	115	1,3	-	-	126	1,4	-	-	-	-0,1	1,3
PBC	-	-	23	0,3	38	0,4	29	0,3	21	0,3	-0,4	0,0	0,0
MLPD	-	-	4	0,0	-	-	8	0,1	-	-	-	-0,1	0,0
DVU	-	-	6	0,1	-	-	-	-	-	-	-	0,1	0,1
ödp	-	-	55	0,6	-	-	-	-	39	0,6	-	0,6	0,0
PIRATEN	-	-	191	2,2	-	-	-	-	-	-	-	2,2	2,2
VOLKSENTSCHEIDE	54	0,6	-	-	-	-	-	-	-	-	0,6	-	-
Willi-Weise-Projekt	47	0,6	-	-	-	-	-	-	-	-	0,6	-	-
Sonstige	-	-	-	-	-	-	-	-	169	2,4	-	-	-2,4
<b>Landkreis Kaiserslautern</b>													
<b>Verbandsgemeinde Bruchmühlbach-Miesau</b>													
Wahlberechtigte	8 005		8 005		8 153		8 153		8 096				
Wähler	5 498	68,7	5 498	68,7	6 205	76,1	6 205	76,1	4 553	56,2	-7,4	-7,4	12,5
Ungültige Stimmen	167	3,0	129	2,3	204	3,3	174	2,8	107	2,4	-0,3	-0,5	-0,1
Gültige Stimmen	5 331	97,0	5 369	97,7	6 001	96,7	6 031	97,2	4 446	97,6	0,3	0,5	0,1
CDU	1 859	34,9	1 636	30,5	2 163	36,0	1 893	31,4	1 122	25,2	-1,1	-0,9	5,3
SPD	1 781	33,4	1 540	28,7	2 673	44,5	2 361	39,1	2 344	52,7	-11,1	-10,4	-24,0
FDP	487	9,1	661	12,3	259	4,3	503	8,3	293	6,6	4,8	4,0	5,7
GRÜNE	342	6,4	337	6,3	156	2,6	287	4,8	134	3,0	3,8	1,5	3,3
DIE LINKE	715	13,4	803	15,0	563	9,4	621	10,3	204	4,6	4,0	4,7	10,4
NPD	147	2,8	123	2,3	187	3,1	146	2,4	107	2,4	-0,3	-0,1	-0,1
REP	-	-	37	0,7	-	-	54	0,9	73	1,6	-	-0,2	-0,9
FAMILIE	-	-	98	1,8	-	-	109	1,8	-	-	-	0,0	1,8
PBC	-	-	25	0,5	-	-	52	0,9	13	0,3	-	-0,4	0,2
MLPD	-	-	0	0,0	-	-	5	0,1	-	-	-	-0,1	0,0
DVU	-	-	3	0,1	-	-	-	-	-	-	-	0,1	0,1
ödp	-	-	14	0,3	-	-	-	-	6	0,1	-	0,3	0,2
PIRATEN	-	-	92	1,7	-	-	-	-	-	-	-	1,7	1,7
Sonstige	-	-	-	-	-	-	-	-	150	3,4	-	-	-3,4
<b>Verbandsgemeinde Enkenbach-Alsenborn</b>													
Wahlberechtigte	9 975		9 975		9 862		9 862		9 810				
Wähler	7 334	73,5	7 334	73,5	8 101	82,1	8 101	82,1	6 151	62,7	-8,6	-8,6	10,8
Ungültige Stimmen	177	2,4	143	1,9	211	2,6	200	2,5	126	2,0	-0,2	-0,6	-0,1
Gültige Stimmen	7 157	97,6	7 191	98,1	7 890	97,4	7 901	97,5	6 025	98,0	0,2	0,6	0,1
CDU	2 746	38,4	2 344	32,6	3 294	41,7	2 707	34,3	1 646	27,3	-3,3	-1,7	5,3
SPD	2 264	31,6	1 819	25,3	3 207	40,6	2 814	35,6	2 918	48,4	-9,0	-10,3	-23,1
FDP	769	10,7	1 202	16,7	386	4,9	911	11,5	423	7,0	5,8	5,2	9,7
GRÜNE	404	5,6	584	8,1	315	4,0	553	7,0	260	4,3	1,6	1,1	3,8
DIE LINKE	791	11,1	784	10,9	490	6,2	530	6,7	226	3,8	4,9	4,2	7,1
NPD	183	2,6	129	1,8	198	2,5	158	2,0	108	1,8	0,1	-0,2	0,0
REP	-	-	64	0,9	-	-	80	1,0	109	1,8	-	-0,1	-0,9
FAMILIE	-	-	111	1,5	-	-	105	1,3	-	-	-	0,2	1,5
PBC	-	-	25	0,3	-	-	40	0,5	24	0,4	-	-0,2	-0,1
MLPD	-	-	0	0,0	-	-	3	0,0	-	-	-	0,0	0,0
DVU	-	-	3	0,0	-	-	-	-	-	-	-	0,0	0,0
ödp	-	-	13	0,2	-	-	-	-	9	0,1	-	0,2	0,1
PIRATEN	-	-	113	1,6	-	-	-	-	-	-	-	1,6	1,6
Sonstige	-	-	-	-	-	-	-	-	302	5,0	-	-	-5,0

**T 13 Bundestagswahlergebnisse - Ergebnisse der Verbandsgemeinden**

Merkmal	Bundestagswahl 2009				Vergleichszahlen						Differenz zur		
	Bundestagswahl 2005				Landtagswahl 2006					BW 2005		LW 06	
	Erststimmen		Zweitstimmen		Erststimmen		Zweitstimmen		Landesstimmen		Erststimmen	Zweitstimmen	Landesstimmen
	Anzahl	%	Anzahl	%	Anzahl	%	Anzahl	%	Anzahl	%	Prozentpunkte		
<b>Verbandsgemeinde Hochspeyer</b>													
Wahlberechtigte	5 459		5 459		5 524		5 524		5 473				
Wähler	4 028	73,8	4 028	73,8	4 539	82,2	4 539	82,2	3 479	63,6	-8,4	-8,4	10,2
Ungültige Stimmen	92	2,3	78	1,9	98	2,2	103	2,3	79	2,3	0,1	-0,4	-0,4
Gültige Stimmen	3 936	97,7	3 950	98,1	4 441	97,8	4 436	97,7	3 400	97,7	-0,1	0,4	0,4
CDU	1 351	34,3	1 216	30,8	1 645	37,0	1 367	30,8	748	22,0	-2,7	0,0	8,8
SPD	1 402	35,6	1 126	28,5	2 013	45,3	1 750	39,4	1 638	48,2	-9,7	-10,9	-19,7
FDP	373	9,5	555	14,1	188	4,2	420	9,5	150	4,4	5,3	4,6	9,7
GRÜNE	236	6,0	334	8,5	163	3,7	319	7,2	104	3,1	2,3	1,3	5,4
DIE LINKE	490	12,4	481	12,2	335	7,5	374	8,4	257	7,6	4,9	3,8	4,6
NPD	84	2,1	73	1,8	97	2,2	68	1,5	58	1,7	-0,1	0,3	0,1
REP	-	-	36	0,9	-	-	63	1,4	73	2,1	-	-0,5	-1,2
FAMILIE	-	-	42	1,1	-	-	57	1,3	-	-	-	-0,2	1,1
PBC	-	-	4	0,1	-	-	14	0,3	6	0,2	-	-0,2	-0,1
MLPD	-	-	1	0,0	-	-	4	0,1	-	-	-	-0,1	0,0
DVU	-	-	1	0,0	-	-	-	-	-	-	-	0,0	0,0
ödp	-	-	9	0,2	-	-	-	-	2	0,1	-	0,2	0,1
PIRATEN	-	-	72	1,8	-	-	-	-	-	-	-	1,8	1,8
Sonstige	-	-	-	-	-	-	-	-	364	10,7	-	-	-10,7
<b>Verbandsgemeinde Kaiserslautern-Süd</b>													
Wahlberechtigte	8 800		8 800		8 787		8 787		8 751				
Wähler	6 607	75,1	6 607	75,1	7 281	82,9	7 281	82,9	5 505	62,9	-7,8	-7,8	12,2
Ungültige Stimmen	174	2,6	136	2,1	215	3,0	179	2,5	157	2,9	-0,4	-0,4	-0,8
Gültige Stimmen	6 433	97,4	6 471	97,9	7 066	97,0	7 102	97,5	5 348	97,1	0,4	0,4	0,8
CDU	2 687	41,8	2 250	34,8	3 196	45,2	2 725	38,4	1 564	29,2	-3,4	-3,6	5,6
SPD	1 728	26,9	1 487	23,0	2 586	36,6	2 275	32,0	2 350	43,9	-9,7	-9,0	-20,9
FDP	679	10,6	1 062	16,4	438	6,2	811	11,4	383	7,2	4,4	5,0	9,2
GRÜNE	533	8,3	507	7,8	249	3,5	453	6,4	195	3,6	4,8	1,4	4,2
DIE LINKE	636	9,9	715	11,0	407	5,8	452	6,4	179	3,3	4,1	4,6	7,7
NPD	170	2,6	123	1,9	190	2,7	107	1,5	78	1,5	-0,1	0,4	0,4
REP	-	-	52	0,8	-	-	143	2,0	99	1,9	-	-1,2	-1,1
FAMILIE	-	-	93	1,4	-	-	96	1,4	-	-	-	0,0	1,4
PBC	-	-	23	0,4	-	-	33	0,5	14	0,3	-	-0,1	0,1
MLPD	-	-	1	0,0	-	-	7	0,1	-	-	-	-0,1	0,0
DVU	-	-	8	0,1	-	-	-	-	-	-	-	0,1	0,1
ödp	-	-	15	0,2	-	-	-	-	6	0,1	-	0,2	0,1
PIRATEN	-	-	135	2,1	-	-	-	-	-	-	-	2,1	2,1
Sonstige	-	-	-	-	-	-	-	-	480	9,0	-	-	-9,0
<b>Verbandsgemeinde Landstuhl</b>													
Wahlberechtigte	11 971		11 971		12 191		12 191		12 146				
Wähler	8 345	69,7	8 345	69,7	9 486	77,8	9 486	77,8	7 175	59,1	-8,1	-8,1	10,6
Ungültige Stimmen	244	2,9	188	2,3	326	3,4	275	2,9	203	2,8	-0,5	-0,6	-0,5
Gültige Stimmen	8 101	97,1	8 157	97,7	9 160	96,6	9 211	97,1	6 972	97,2	0,5	0,6	0,5
CDU	3 725	46,0	3 358	41,2	4 752	51,9	4 148	45,0	2 853	40,9	-5,9	-3,8	0,3
SPD	1 778	21,9	1 550	19,0	2 768	30,2	2 459	26,7	2 657	38,1	-8,3	-7,7	-19,1
FDP	1 029	12,7	1 286	15,8	506	5,5	998	10,8	428	6,1	7,2	5,0	9,7
GRÜNE	461	5,7	448	5,5	256	2,8	427	4,6	196	2,8	2,9	0,9	2,7
DIE LINKE	875	10,8	952	11,7	615	6,7	649	7,0	231	3,3	4,1	4,7	8,4
NPD	233	2,9	169	2,1	263	2,9	174	1,9	142	2,0	0,0	0,2	0,1
REP	-	-	93	1,1	-	-	152	1,7	175	2,5	-	-0,6	-1,4
FAMILIE	-	-	119	1,5	-	-	145	1,6	-	-	-	-0,1	1,5
PBC	-	-	25	0,3	-	-	52	0,6	23	0,3	-	-0,3	0,0
MLPD	-	-	3	0,0	-	-	7	0,1	-	-	-	-0,1	0,0
DVU	-	-	9	0,1	-	-	-	-	-	-	-	0,1	0,1
ödp	-	-	14	0,2	-	-	-	-	7	0,1	-	0,2	0,1
PIRATEN	-	-	131	1,6	-	-	-	-	-	-	-	1,6	1,6
Sonstige	-	-	-	-	-	-	-	-	260	3,7	-	-	-3,7

**T 13 Bundestagswahlergebnisse - Ergebnisse der Verbandsgemeinden**

Merkmal	Bundestagswahl 2009				Vergleichszahlen				Landtagswahl 2006		Differenz zur		
	Bundestagswahl 2005				Landtagswahl 2006		Differenz zur			Erststimmen	Zweitstimmen	Landesstimmen	
	Erststimmen		Zweitstimmen		Landesstimmen		BW 2005						
	Anzahl	%	Anzahl	%	Anzahl	%	Anzahl	%	Anzahl	%	Erststimmen	Zweitstimmen	Landesstimmen
Prozentpunkte													
<b>Verbandsgemeinde Otterbach</b>													
Wahlberechtigte	7 615		7 615		7 467		7 467		7 502				
Wähler	5 433	71,3	5 433	71,3	5 986	80,2	5 986	80,2	4 532	60,4	-8,9	-8,9	10,9
Ungültige Stimmen	154	2,8	105	1,9	175	2,9	152	2,5	98	2,2	-0,1	-0,6	-0,3
Gültige Stimmen	5 279	97,2	5 328	98,1	5 811	97,1	5 834	97,5	4 434	97,8	0,1	0,6	0,3
CDU	1 785	33,8	1 618	30,4	2 127	36,6	1 775	30,4	1 099	24,8	-2,8	0,0	5,6
SPD	1 889	35,8	1 519	28,5	2 569	44,2	2 281	39,1	2 293	51,7	-8,4	-10,6	-23,2
FDP	469	8,9	704	13,2	303	5,2	595	10,2	293	6,6	3,7	3,0	6,6
GRÜNE	266	5,0	385	7,2	187	3,2	373	6,4	148	3,3	1,8	0,8	3,9
DIE LINKE	741	14,0	763	14,3	472	8,1	518	8,9	175	3,9	5,9	5,4	10,4
NPD	129	2,4	93	1,7	153	2,6	126	2,2	86	1,9	-0,2	-0,5	-0,2
REP	-	-	37	0,7	-	-	60	1,0	60	1,4	-	-0,3	-0,7
FAMILIE	-	-	67	1,3	-	-	82	1,4	-	-	-	-0,1	1,3
PBC	-	-	15	0,3	-	-	20	0,3	11	0,2	-	0,0	0,1
MLPD	-	-	2	0,0	-	-	4	0,1	-	-	-	-0,1	0,0
DVU	-	-	4	0,1	-	-	-	-	-	-	-	0,1	0,1
ödp	-	-	20	0,4	-	-	-	-	13	0,3	-	0,4	0,1
PIRATEN	-	-	101	1,9	-	-	-	-	-	-	-	1,9	1,9
Sonstige	-	-	-	-	-	-	-	-	256	5,8	-	-	-5,8
<b>Verbandsgemeinde Otterberg</b>													
Wahlberechtigte	7 379		7 379		7 397		7 397		7 399				
Wähler	5 427	73,5	5 427	73,5	5 945	80,4	5 945	80,4	4 595	62,1	-6,9	-6,9	11,4
Ungültige Stimmen	137	2,5	100	1,8	180	3,0	154	2,6	134	2,9	-0,5	-0,8	-1,1
Gültige Stimmen	5 290	97,5	5 327	98,2	5 765	97,0	5 791	97,4	4 461	97,1	0,5	0,8	1,1
CDU	1 782	33,7	1 600	30,0	2 254	39,1	1 848	31,9	1 149	25,8	-5,4	-1,9	4,2
SPD	1 902	36,0	1 516	28,5	2 424	42,0	2 139	36,9	2 166	48,6	-6,0	-8,4	-20,1
FDP	562	10,6	799	15,0	290	5,0	649	11,2	348	7,8	5,6	3,8	7,2
GRÜNE	310	5,9	457	8,6	200	3,5	384	6,6	196	4,4	2,4	2,0	4,2
DIE LINKE	612	11,6	614	11,5	441	7,6	459	7,9	157	3,5	4,0	3,6	8,0
NPD	122	2,3	107	2,0	156	2,7	117	2,0	72	1,6	-0,4	0,0	0,4
REP	-	-	24	0,5	-	-	86	1,5	73	1,6	-	-1,0	-1,1
FAMILIE	-	-	77	1,4	-	-	89	1,5	-	-	-	-0,1	1,4
PBC	-	-	10	0,2	-	-	17	0,3	14	0,3	-	-0,1	-0,1
MLPD	-	-	0	0,0	-	-	3	0,1	-	-	-	-0,1	0,0
DVU	-	-	7	0,1	-	-	-	-	-	-	-	0,1	0,1
ödp	-	-	20	0,4	-	-	-	-	5	0,1	-	0,4	0,3
PIRATEN	-	-	96	1,8	-	-	-	-	-	-	-	1,8	1,8
Sonstige	-	-	-	-	-	-	-	-	281	6,3	-	-	-6,3
<b>Verbandsgemeinde Ramstein-Miesenbach</b>													
Wahlberechtigte	13 019		13 019		13 326		13 326		13 257				
Wähler	9 283	71,3	9 283	71,3	10 382	77,9	10 382	77,9	7 820	59,0	-6,6	-6,6	12,3
Ungültige Stimmen	250	2,7	162	1,7	335	3,2	280	2,7	220	2,8	-0,5	-1,0	-1,1
Gültige Stimmen	9 033	97,3	9 121	98,3	10 047	96,8	10 102	97,3	7 600	97,2	0,5	1,0	1,1
CDU	3 844	42,6	3 386	37,1	4 492	44,7	3 931	38,9	2 570	33,8	-2,1	-1,8	3,3
SPD	2 362	26,1	2 060	22,6	3 790	37,7	3 456	34,2	3 320	43,7	-11,6	-11,6	-21,1
FDP	878	9,7	1 234	13,5	452	4,5	867	8,6	415	5,5	5,2	4,9	8,0
GRÜNE	617	6,8	625	6,9	289	2,9	508	5,0	258	3,4	3,9	1,9	3,5
DIE LINKE	1 062	11,8	1 143	12,5	671	6,7	741	7,3	389	5,1	5,1	5,2	7,4
NPD	270	3,0	187	2,1	353	3,5	233	2,3	171	2,3	-0,5	-0,2	-0,2
REP	-	-	111	1,2	-	-	134	1,3	161	2,1	-	-0,1	-0,9
FAMILIE	-	-	155	1,7	-	-	178	1,8	-	-	-	-0,1	1,7
PBC	-	-	20	0,2	-	-	45	0,4	18	0,2	-	-0,2	0,0
MLPD	-	-	8	0,1	-	-	9	0,1	-	-	-	0,0	0,1
DVU	-	-	12	0,1	-	-	-	-	-	-	-	0,1	0,1
ödp	-	-	14	0,2	-	-	-	-	7	0,1	-	0,2	0,1
PIRATEN	-	-	166	1,8	-	-	-	-	-	-	-	1,8	1,8
Sonstige	-	-	-	-	-	-	-	-	291	3,8	-	-	-3,8

**T 13 Bundestagswahlergebnisse - Ergebnisse der Verbandsgemeinden**

Merkmal	Bundestagswahl 2009				Vergleichszahlen						Differenz zur		
	Bundestagswahl 2009		Bundestagswahl 2005		Bundestagswahl 2005		Landtagswahl 2006		Landtagswahl 2006		BW 2005		LW 06
	Erststimmen		Zweitstimmen		Erststimmen		Zweitstimmen		Landesstimmen		Erststimmen	Zweitstimmen	Landesstimmen
	Anzahl	%	Anzahl	%	Anzahl	%	Anzahl	%	Anzahl	%	Prozentpunkte		
<b>Verbandsgemeinde Weilerbach</b>													
Wahlberechtigte	10 948		10 948		10 827		10 827		10 842				
Wähler	7 974	72,8	7 974	72,8	8 721	80,5	8 721	80,5	6 733	62,1	-7,7	-7,7	10,7
Ungültige Stimmen	203	2,5	154	1,9	231	2,6	200	2,3	140	2,1	-0,1	-0,4	-0,2
Gültige Stimmen	7 771	97,5	7 820	98,1	8 490	97,4	8 521	97,7	6 593	97,9	0,1	0,4	0,2
CDU	2 541	32,7	2 263	28,9	3 225	38,0	2 717	31,9	1 659	25,2	-5,3	-3,0	3,7
SPD	2 598	33,4	2 214	28,3	3 668	43,2	3 423	40,2	3 441	52,2	-9,8	-11,9	-23,9
FDP	700	9,0	1 123	14,4	377	4,4	819	9,6	374	5,7	4,6	4,8	8,7
GRÜNE	440	5,7	643	8,2	344	4,1	522	6,1	236	3,6	1,6	2,1	4,6
DIE LINKE	1 321	17,0	1 091	14,0	695	8,2	658	7,7	299	4,5	8,8	6,3	9,5
NPD	171	2,2	122	1,6	181	2,1	120	1,4	107	1,6	0,1	0,2	0,0
REP	-	-	79	1,0	-	-	110	1,3	113	1,7	-	-0,3	-0,7
FAMILIE	-	-	95	1,2	-	-	110	1,3	-	-	-	-0,1	1,2
PBC	-	-	29	0,4	-	-	34	0,4	21	0,3	-	0,0	0,1
MLPD	-	-	0	0,0	-	-	8	0,1	-	-	-	-0,1	0,0
DVU	-	-	3	0,0	-	-	-	-	-	-	-	0,0	0,0
ödp	-	-	22	0,3	-	-	-	-	9	0,1	-	0,3	0,2
PIRATEN	-	-	136	1,7	-	-	-	-	-	-	-	1,7	1,7
Sonstige	-	-	-	-	-	-	-	-	334	5,1	-	-	-5,1
<b>Landkreis Kusel</b>													
<b>Verbandsgemeinde Altenglan</b>													
Wahlberechtigte	8 482		8 482		8 751		8 751		8 700				
Wähler	6 089	71,8	6 089	71,8	6 863	78,4	6 863	78,4	5 095	58,6	-6,6	-6,6	13,2
Ungültige Stimmen	145	2,4	141	2,3	230	3,4	197	2,9	128	2,5	-1,0	-0,6	-0,2
Gültige Stimmen	5 944	97,6	5 948	97,7	6 633	96,6	6 666	97,1	4 967	97,5	1,0	0,6	0,2
CDU	1 958	32,9	1 332	22,4	1 741	26,2	1 447	21,7	867	17,5	6,7	0,7	4,9
SPD	2 010	33,8	1 899	31,9	3 417	51,5	3 168	47,5	2 838	57,1	-17,7	-15,6	-25,2
FDP	367	6,2	680	11,4	231	3,5	519	7,8	255	5,1	2,7	3,6	6,3
GRÜNE	390	6,6	430	7,2	288	4,3	360	5,4	182	3,7	2,3	1,8	3,5
DIE LINKE	1 098	18,5	1 200	20,2	776	11,7	749	11,2	351	7,1	6,8	9,0	13,1
NPD	121	2,0	88	1,5	180	2,7	130	2,0	69	1,4	-0,7	-0,5	0,1
REP	-	-	86	1,4	-	-	143	2,1	227	4,6	-	-0,7	-3,2
FAMILIE	-	-	96	1,6	-	-	125	1,9	-	-	-	-0,3	1,6
PBC	-	-	14	0,2	-	-	21	0,3	16	0,3	-	-0,1	-0,1
MLPD	-	-	1	0,0	-	-	4	0,1	-	-	-	-0,1	0,0
DVU	-	-	5	0,1	-	-	-	-	-	-	-	0,1	0,1
ödp	-	-	4	0,1	-	-	-	-	2	0,0	-	0,1	0,1
PIRATEN	-	-	113	1,9	-	-	-	-	-	-	-	1,9	1,9
Sonstige	-	-	-	-	-	-	-	-	160	3,2	-	-	-3,2
<b>Verbandsgemeinde Glan-Münchweiler</b>													
Wahlberechtigte	7 836		7 836		7 847		7 847		7 820				
Wähler	5 944	75,9	5 944	75,9	6 346	80,9	6 346	80,9	4 757	60,8	-5,0	-5,0	15,1
Ungültige Stimmen	158	2,7	118	2,0	185	2,9	157	2,5	115	2,4	-0,2	-0,5	-0,4
Gültige Stimmen	5 786	97,3	5 826	98,0	6 161	97,1	6 189	97,5	4 642	97,6	0,2	0,5	0,4
CDU	1 595	27,6	1 371	23,5	1 614	26,2	1 393	22,5	869	18,7	1,4	1,0	4,8
SPD	2 125	36,7	1 848	31,7	3 135	50,9	2 952	47,7	2 516	54,2	-14,2	-16,0	-22,5
FDP	405	7,0	631	10,8	216	3,5	436	7,0	271	5,8	3,5	3,8	5,0
GRÜNE	411	7,1	471	8,1	332	5,4	327	5,3	169	3,6	1,7	2,8	4,5
DIE LINKE	1 114	19,3	1 128	19,4	707	11,5	772	12,5	428	9,2	7,8	6,9	10,2
NPD	136	2,4	104	1,8	157	2,5	112	1,8	67	1,4	-0,1	0,0	0,4
REP	-	-	54	0,9	-	-	91	1,5	130	2,8	-	-0,6	-1,9
FAMILIE	-	-	77	1,3	-	-	81	1,3	-	-	-	0,0	1,3
PBC	-	-	17	0,3	-	-	22	0,4	12	0,3	-	-0,1	0,0
MLPD	-	-	2	0,0	-	-	3	0,0	-	-	-	0,0	0,0
DVU	-	-	4	0,1	-	-	-	-	-	-	-	0,1	0,1
ödp	-	-	13	0,2	-	-	-	-	3	0,1	-	0,2	0,1
PIRATEN	-	-	106	1,8	-	-	-	-	-	-	-	1,8	1,8
Sonstige	-	-	-	-	-	-	-	-	177	3,8	-	-	-3,8



**T 13 Bundestagswahlergebnisse - Ergebnisse der Verbandsgemeinden**

Merkmal	Bundestagswahl 2009				Vergleichszahlen				Landtagswahl 2006		Differenz zur		
	Bundestagswahl 2005				Landtagswahl 2006		Differenz zur			Erststimmen	Zweitstimmen	Landesstimmen	
	Erststimmen		Zweitstimmen		Erststimmen		Zweitstimmen		Landesstimmen				
	Anzahl	%	Anzahl	%	Anzahl	%	Anzahl	%	Anzahl	%	Erststimmen	Zweitstimmen	Landesstimmen
Prozentpunkte													
<b>Verbandsgemeinde Kusel</b>													
Wahlberechtigte	11 172		11 172		11 422		11 422		11 375				
Wähler	7 894	70,7	7 894	70,7	8 777	76,8	8 777	76,8	6 796	59,7	-6,1	-6,1	11,0
Ungültige Stimmen	177	2,2	158	2,0	219	2,5	193	2,2	119	1,8	-0,3	-0,2	0,2
Gültige Stimmen	7 717	97,8	7 736	98,0	8 558	97,5	8 584	97,8	6 677	98,2	0,3	0,2	-0,2
CDU	2 346	30,4	1 762	22,8	2 495	29,2	2 054	23,9	1 270	19,0	1,2	-1,1	3,8
SPD	2 890	37,4	2 583	33,4	4 165	48,7	3 811	44,4	3 780	56,6	-11,3	-11,0	-23,2
FDP	474	6,1	895	11,6	300	3,5	733	8,5	376	5,6	2,6	3,1	6,0
GRÜNE	491	6,4	615	7,9	473	5,5	523	6,1	279	4,2	0,9	1,8	3,7
DIE LINKE	1 343	17,4	1 404	18,1	913	10,7	1 032	12,0	439	6,6	6,7	6,1	11,5
NPD	173	2,2	119	1,5	212	2,5	135	1,6	93	1,4	-0,3	-0,1	0,1
REP	-	-	94	1,2	-	-	164	1,9	227	3,4	-	-0,7	-2,2
FAMILIE	-	-	106	1,4	-	-	108	1,3	-	-	-	0,1	1,4
PBC	-	-	12	0,2	-	-	17	0,2	9	0,1	-	0,0	0,1
MLPD	-	-	0	0,0	-	-	7	0,1	-	-	-	-0,1	0,0
DVU	-	-	5	0,1	-	-	-	-	-	-	-	0,1	0,1
ödp	-	-	23	0,3	-	-	-	-	1	0,0	-	0,3	0,3
PIRATEN	-	-	118	1,5	-	-	-	-	-	-	-	1,5	1,5
Sonstige	-	-	-	-	-	-	-	-	203	3,0	-	-	-3,0
<b>Verbandsgemeinde Lauterecken</b>													
Wahlberechtigte	9 187		9 187		9 624		9 624		9 572				
Wähler	6 564	71,4	6 564	71,4	7 321	76,1	7 321	76,1	6 269	65,5	-4,7	-4,7	5,9
Ungültige Stimmen	182	2,8	135	2,1	232	3,2	201	2,7	238	3,8	-0,4	-0,6	-1,7
Gültige Stimmen	6 382	97,2	6 429	97,9	7 089	96,8	7 120	97,3	6 031	96,2	0,4	0,6	1,7
CDU	2 020	31,7	1 639	25,5	2 309	32,6	1 867	26,2	1 400	23,2	-0,9	-0,7	2,3
SPD	2 267	35,5	2 000	31,1	3 325	46,9	3 037	42,7	3 312	54,9	-11,4	-11,6	-23,8
FDP	603	9,4	916	14,2	406	5,7	826	11,6	458	7,6	3,7	2,6	6,6
GRÜNE	360	5,6	435	6,8	277	3,9	389	5,5	181	3,0	1,7	1,3	3,8
DIE LINKE	957	15,0	979	15,2	556	7,8	587	8,2	236	3,9	7,2	7,0	11,3
NPD	175	2,7	129	2,0	216	3,0	177	2,5	85	1,4	-0,3	-0,5	0,6
REP	-	-	63	1,0	-	-	99	1,4	184	3,1	-	-0,4	-2,1
FAMILIE	-	-	97	1,5	-	-	112	1,6	-	-	-	-0,1	1,5
PBC	-	-	18	0,3	-	-	19	0,3	7	0,1	-	0,0	0,2
MLPD	-	-	3	0,0	-	-	7	0,1	-	-	-	-0,1	0,0
DVU	-	-	3	0,0	-	-	-	-	-	-	-	0,0	0,0
ödp	-	-	12	0,2	-	-	-	-	3	0,0	-	0,2	0,2
PIRATEN	-	-	135	2,1	-	-	-	-	-	-	-	2,1	2,1
Sonstige	-	-	-	-	-	-	-	-	165	2,7	-	-	-2,7
<b>Verbandsgemeinde Schönenberg-Kübelberg</b>													
Wahlberechtigte	10 162		10 162		10 181		10 181		10 158				
Wähler	7 487	73,7	7 487	73,7	8 128	79,8	8 128	79,8	5 888	58,0	-6,1	-6,1	15,7
Ungültige Stimmen	258	3,4	225	3,0	239	2,9	233	2,9	173	2,9	0,5	0,1	0,1
Gültige Stimmen	7 229	96,6	7 262	97,0	7 889	97,1	7 895	97,1	5 715	97,1	-0,5	-0,1	-0,1
CDU	2 561	35,4	2 243	30,9	2 899	36,7	2 454	31,1	1 576	27,6	-1,3	-0,2	3,3
SPD	2 195	30,4	1 866	25,7	3 275	41,5	2 963	37,5	2 669	46,7	-11,1	-11,8	-21,0
FDP	517	7,2	867	11,9	279	3,5	627	7,9	241	4,2	3,7	4,0	7,7
GRÜNE	589	8,1	511	7,0	290	3,7	378	4,8	188	3,3	4,4	2,2	3,7
DIE LINKE	1 152	15,9	1 253	17,3	936	11,9	1 028	13,0	474	8,3	4,0	4,3	9,0
NPD	215	3,0	147	2,0	210	2,7	153	1,9	80	1,4	0,3	0,1	0,6
REP	-	-	68	0,9	-	-	110	1,4	196	3,4	-	-0,5	-2,5
FAMILIE	-	-	113	1,6	-	-	140	1,8	-	-	-	-0,2	1,6
PBC	-	-	31	0,4	-	-	34	0,4	21	0,4	-	0,0	0,0
MLPD	-	-	5	0,1	-	-	8	0,1	-	-	-	0,0	0,1
DVU	-	-	7	0,1	-	-	-	-	-	-	-	0,1	0,1
ödp	-	-	14	0,2	-	-	-	-	7	0,1	-	0,2	0,1
PIRATEN	-	-	137	1,9	-	-	-	-	-	-	-	1,9	1,9
Sonstige	-	-	-	-	-	-	-	-	263	4,6	-	-	-4,6



**T 13 Bundestagswahlergebnisse - Ergebnisse der Verbandsgemeinden**

Merkmal	Bundestagswahl 2009				Vergleichszahlen						Differenz zur		
	Bundestagswahl 2009		Bundestagswahl 2005		Bundestagswahl 2005		Landtagswahl 2006		Landtagswahl 2006		BW 2005		LW 06
	Erststimmen		Zweitstimmen		Erststimmen		Zweitstimmen		Landesstimmen		Erststimmen	Zweitstimmen	Landesstimmen
	Anzahl	%	Anzahl	%	Anzahl	%	Anzahl	%	Anzahl	%	Prozentpunkte		
<b>Verbandsgemeinde Waldmohr</b>													
Wahlberechtigte	6 510		6 510		6 517		6 517		6 494				
Wähler	4 559	70,0	4 559	70,0	5 017	77,0	5 017	77,0	3 549	54,7	-7,0	-7,0	15,3
Ungültige Stimmen	111	2,4	91	2,0	149	3,0	136	2,7	89	2,5	-0,6	-0,7	-0,5
Gültige Stimmen	4 448	97,6	4 468	98,0	4 868	97,0	4 881	97,3	3 460	97,5	0,6	0,7	0,5
CDU	1 360	30,6	1 136	25,4	1 535	31,5	1 301	26,7	781	22,6	-0,9	-1,3	2,8
SPD	1 517	34,1	1 311	29,3	2 207	45,3	1 948	39,9	1 739	50,3	-11,2	-10,6	-21,0
FDP	374	8,4	591	13,2	207	4,3	429	8,8	233	6,7	4,1	4,4	6,5
GRÜNE	318	7,1	330	7,4	173	3,6	274	5,6	121	3,5	3,5	1,8	3,9
DIE LINKE	766	17,2	811	18,2	625	12,8	682	14,0	339	9,8	4,4	4,2	8,4
NPD	113	2,5	98	2,2	121	2,5	91	1,9	53	1,5	0,0	0,3	0,7
REP	-	-	30	0,7	-	-	62	1,3	100	2,9	-	-0,6	-2,2
FAMILIE	-	-	61	1,4	-	-	82	1,7	-	-	-	-0,3	1,4
PBC	-	-	13	0,3	-	-	8	0,2	4	0,1	-	0,1	0,2
MLPD	-	-	1	0,0	-	-	4	0,1	-	-	-	-0,1	0,0
DVU	-	-	2	0,0	-	-	-	-	-	-	-	0,0	0,0
ödp	-	-	12	0,3	-	-	-	-	3	0,1	-	0,3	0,2
PIRATEN	-	-	72	1,6	-	-	-	-	-	-	-	1,6	1,6
Sonstige	-	-	-	-	-	-	-	-	87	2,5	-	-	-2,5
<b>Verbandsgemeinde Wolfstein</b>													
Wahlberechtigte	7 031		7 031		7 243		7 243		7 249				
Wähler	4 962	70,6	4 962	70,6	5 528	76,3	5 528	76,3	4 222	58,2	-5,7	-5,7	12,4
Ungültige Stimmen	151	3,0	126	2,5	183	3,3	173	3,1	94	2,2	-0,3	-0,6	0,3
Gültige Stimmen	4 811	97,0	4 836	97,5	5 345	96,7	5 355	96,9	4 128	97,8	0,3	0,6	-0,3
CDU	1 466	30,5	1 257	26,0	1 676	31,4	1 386	25,9	872	21,1	-0,9	0,1	4,9
SPD	1 730	36,0	1 474	30,5	2 553	47,8	2 275	42,5	2 293	55,5	-11,8	-12,0	-25,0
FDP	388	8,1	617	12,8	262	4,9	564	10,5	274	6,6	3,2	2,3	6,2
GRÜNE	291	6,0	372	7,7	190	3,6	322	6,0	142	3,4	2,4	1,7	4,3
DIE LINKE	835	17,4	794	16,4	525	9,8	514	9,6	204	4,9	7,6	6,8	11,5
NPD	101	2,1	66	1,4	139	2,6	108	2,0	67	1,6	-0,5	-0,6	-0,2
REP	-	-	45	0,9	-	-	81	1,5	126	3,1	-	-0,6	-2,2
FAMILIE	-	-	82	1,7	-	-	86	1,6	-	-	-	0,1	1,7
PBC	-	-	8	0,2	-	-	17	0,3	14	0,3	-	-0,1	-0,1
MLPD	-	-	3	0,1	-	-	2	0,0	-	-	-	0,1	0,1
DVU	-	-	9	0,2	-	-	-	-	-	-	-	0,2	0,2
ödp	-	-	10	0,2	-	-	-	-	1	0,0	-	0,2	0,2
PIRATEN	-	-	99	2,0	-	-	-	-	-	-	-	2,0	2,0
Sonstige	-	-	-	-	-	-	-	-	135	3,3	-	-	-3,3
<b>Landkreis Mainz-Bingen</b>													
<b>Verbandsgemeinde Bodenheim</b>													
Wahlberechtigte	14 355		14 355		13 869		13 869		13 865				
Wähler	11 799	82,2	11 799	82,2	12 060	87,0	12 060	87,0	9 443	68,1	-4,8	-4,8	14,1
Ungültige Stimmen	231	2,0	158	1,3	235	1,9	192	1,6	161	1,7	0,1	-0,3	-0,4
Gültige Stimmen	11 568	98,0	11 641	98,7	11 825	98,1	11 868	98,4	9 282	98,3	-0,1	0,3	0,4
CDU	4 941	42,7	4 344	37,3	5 255	44,4	4 510	38,0	3 028	32,6	-1,7	-0,7	4,7
SPD	3 508	30,3	2 609	22,4	4 604	38,9	3 876	32,7	4 244	45,7	-8,6	-10,3	-23,3
FDP	1 395	12,1	1 989	17,1	710	6,0	1 527	12,9	756	8,1	6,1	4,2	9,0
GRÜNE	1 037	9,0	1 469	12,6	765	6,5	1 148	9,7	566	6,1	2,5	2,9	6,5
DIE LINKE	563	4,9	698	6,0	366	3,1	469	4,0	173	1,9	1,8	2,0	4,1
NPD	124	1,1	64	0,5	125	1,1	76	0,6	52	0,6	0,0	-0,1	-0,1
REP	-	-	114	1,0	-	-	114	1,0	193	2,1	-	0,0	-1,1
FAMILIE	-	-	86	0,7	-	-	117	1,0	-	-	-	-0,3	0,7
PBC	-	-	10	0,1	-	-	25	0,2	14	0,2	-	-0,1	-0,1
MLPD	-	-	2	0,0	-	-	6	0,1	-	-	-	-0,1	0,0
DVU	-	-	5	0,0	-	-	-	-	-	-	-	0,0	0,0
ödp	-	-	48	0,4	-	-	-	-	31	0,3	-	0,4	0,1
PIRATEN	-	-	203	1,7	-	-	-	-	-	-	-	1,7	1,7
Sonstige	-	-	-	-	-	-	-	-	225	2,4	-	-	-2,4

**T 13 Bundestagswahlergebnisse - Ergebnisse der Verbandsgemeinden**

Merkmal	Bundestagswahl 2009				Vergleichszahlen				Landtagswahl 2006		Differenz zur		
	Bundestagswahl 2005				Landtagswahl 2006		Differenz zur			Erststimmen	Zweitstimmen	Landesstimmen	
	Erststimmen		Zweitstimmen		Landesstimmen		BW 2005						
	Anzahl	%	Anzahl	%	Anzahl	%	Anzahl	%	Anzahl	%	Erststimmen	Zweitstimmen	Landesstimmen
Prozentpunkte													
<b>Verbandsgemeinde Gau-Algesheim</b>													
Wahlberechtigte	12 621		12 621		12 413		12 413		12 350				
Wähler	10 072	79,8	10 072	79,8	10 476	84,4	10 476	84,4	8 090	65,5	-4,6	-4,6	14,3
Ungültige Stimmen	217	2,2	168	1,7	238	2,3	222	2,1	168	2,1	-0,1	-0,4	-0,4
Gültige Stimmen	9 855	97,8	9 904	98,3	10 238	97,7	10 254	97,9	7 922	97,9	0,1	0,4	0,4
CDU	3 935	39,9	3 627	36,6	4 274	41,7	3 877	37,8	2 593	32,7	-1,8	-1,2	3,9
SPD	2 972	30,2	2 363	23,9	3 884	37,9	3 417	33,3	3 593	45,4	-7,7	-9,4	-21,5
FDP	1 327	13,5	1 632	16,5	1 049	10,2	1 332	13,0	785	9,9	3,3	3,5	6,6
GRÜNE	909	9,2	1 185	12,0	476	4,6	910	8,9	396	5,0	4,6	3,1	7,0
DIE LINKE	486	4,9	614	6,2	360	3,5	426	4,2	134	1,7	1,4	2,0	4,5
NPD	106	1,1	61	0,6	148	1,4	114	1,1	68	0,9	-0,3	-0,5	-0,3
REP	-	-	100	1,0	-	-	66	0,6	106	1,3	-	0,4	-0,3
FAMILIE	-	-	70	0,7	-	-	88	0,9	-	-	-	-0,2	0,7
PBC	-	-	12	0,1	-	-	20	0,2	17	0,2	-	-0,1	-0,1
MLPD	-	-	2	0,0	-	-	4	0,0	-	-	-	0,0	0,0
DVU	-	-	13	0,1	-	-	-	-	-	-	-	0,1	0,1
ödp	53	0,5	37	0,4	-	-	-	-	29	0,4	0,5	0,4	0,0
PIRATEN	-	-	188	1,9	-	-	-	-	-	-	-	1,9	1,9
BüSo	10	0,1	-	-	-	-	-	-	-	-	0,1	-	-
DIE VIOLETTEN	57	0,6	-	-	-	-	-	-	-	-	0,6	-	-
Sonstige	-	-	-	-	47	0,5	-	-	201	2,5	-0,5	-	-2,5
<b>Verbandsgemeinde Guntersblum</b>													
Wahlberechtigte	7 487		7 487		7 436		7 436		7 416				
Wähler	5 890	78,7	5 890	78,7	6 210	83,5	6 210	83,5	4 841	65,3	-4,8	-4,8	13,4
Ungültige Stimmen	121	2,1	104	1,8	153	2,5	127	2,0	90	1,9	-0,4	-0,2	-0,1
Gültige Stimmen	5 769	97,9	5 786	98,2	6 057	97,5	6 083	98,0	4 751	98,1	0,4	0,2	0,1
CDU	2 109	36,6	1 960	33,9	2 167	35,8	1 973	32,4	1 212	25,5	0,8	1,5	8,4
SPD	2 177	37,7	1 534	26,5	2 784	46,0	2 288	37,6	2 378	50,1	-8,3	-11,1	-23,6
FDP	540	9,4	858	14,8	434	7,2	756	12,4	447	9,4	2,2	2,4	5,4
GRÜNE	488	8,5	611	10,6	248	4,1	445	7,3	248	5,2	4,4	3,3	5,4
DIE LINKE	364	6,3	475	8,2	273	4,5	307	5,0	112	2,4	1,8	3,2	5,8
NPD	91	1,6	58	1,0	151	2,5	132	2,2	60	1,3	-0,9	-1,2	-0,3
REP	-	-	68	1,2	-	-	64	1,1	101	2,1	-	0,1	-0,9
FAMILIE	-	-	71	1,2	-	-	86	1,4	-	-	-	-0,2	1,2
PBC	-	-	18	0,3	-	-	26	0,4	17	0,4	-	-0,1	-0,1
MLPD	-	-	2	0,0	-	-	6	0,1	-	-	-	-0,1	0,0
DVU	-	-	4	0,1	-	-	-	-	-	-	-	0,1	0,1
ödp	-	-	23	0,4	-	-	-	-	19	0,4	-	0,4	0,0
PIRATEN	-	-	104	1,8	-	-	-	-	-	-	-	1,8	1,8
Sonstige	-	-	-	-	-	-	-	-	157	3,3	-	-	-3,3
<b>Verbandsgemeinde Heidesheim am Rhein</b>													
Wahlberechtigte	7 507		7 507		7 334		7 334		7 346				
Wähler	5 795	77,2	5 795	77,2	6 068	82,7	6 068	82,7	4 577	62,3	-5,5	-5,5	14,9
Ungültige Stimmen	86	1,5	79	1,4	100	1,6	108	1,8	75	1,6	-0,1	-0,4	-0,2
Gültige Stimmen	5 709	98,5	5 716	98,6	5 968	98,4	5 960	98,2	4 502	98,4	0,1	0,4	0,2
CDU	1 941	34,0	1 942	34,0	2 273	38,1	2 115	35,5	1 347	29,9	-4,1	-1,5	4,1
SPD	2 146	37,6	1 380	24,1	2 587	43,3	1 971	33,1	2 044	45,4	-5,7	-9,0	-21,3
FDP	586	10,3	824	14,4	489	8,2	765	12,8	396	8,8	2,1	1,6	5,6
GRÜNE	575	10,1	863	15,1	279	4,7	642	10,8	351	7,8	5,4	4,3	7,3
DIE LINKE	289	5,1	402	7,0	225	3,8	263	4,4	122	2,7	1,3	2,6	4,3
NPD	67	1,2	37	0,6	84	1,4	71	1,2	37	0,8	-0,2	-0,6	-0,2
REP	-	-	69	1,2	-	-	63	1,1	86	1,9	-	0,1	-0,7
FAMILIE	-	-	37	0,6	-	-	52	0,9	-	-	-	-0,3	0,6
PBC	-	-	13	0,2	-	-	14	0,2	8	0,2	-	0,0	0,0
MLPD	-	-	1	0,0	-	-	4	0,1	-	-	-	-0,1	0,0
DVU	-	-	2	0,0	-	-	-	-	-	-	-	0,0	0,0
ödp	43	0,8	38	0,7	-	-	-	-	16	0,4	0,8	0,7	0,3
PIRATEN	-	-	108	1,9	-	-	-	-	-	-	-	1,9	1,9
BüSo	7	0,1	-	-	-	-	-	-	-	-	0,1	-	-
DIE VIOLETTEN	55	1,0	-	-	-	-	-	-	-	-	1,0	-	-
Sonstige	-	-	-	-	31	0,5	-	-	95	2,1	-0,5	-	-2,1

**T 13 Bundestagswahlergebnisse - Ergebnisse der Verbandsgemeinden**

Merkmal	Bundestagswahl 2009				Vergleichszahlen						Differenz zur		
	Bundestagswahl 2009		Bundestagswahl 2005		Bundestagswahl 2005		Landtagswahl 2006		Landtagswahl 2006		BW 2005		LW 06
	Erststimmen		Zweitstimmen		Erststimmen		Zweitstimmen		Landesstimmen		Erststimmen	Zweitstimmen	Landesstimmen
	Anzahl	%	Anzahl	%	Anzahl	%	Anzahl	%	Anzahl	%	Prozentpunkte		
<b>Verbandsgemeinde Nieder-Olm</b>													
Wahlberechtigte	23 640		23 640		22 784		22 784		22 741				
Wähler	19 087	80,7	19 087	80,7	19 635	86,2	19 635	86,2	15 116	66,5	-5,5	-5,5	14,2
Ungültige Stimmen	320	1,7	238	1,2	363	1,8	293	1,5	204	1,3	-0,1	-0,3	-0,1
Gültige Stimmen	18 767	98,3	18 849	98,8	19 272	98,2	19 342	98,5	14 912	98,7	0,1	0,3	0,1
CDU	7 577	40,4	6 552	34,8	8 390	43,5	6 943	35,9	4 567	30,6	-3,1	-1,1	4,2
SPD	5 823	31,0	4 658	24,7	7 506	38,9	6 467	33,4	6 970	46,7	-7,9	-8,7	-22,0
FDP	2 267	12,1	3 140	16,7	1 626	8,4	2 765	14,3	1 463	9,8	3,7	2,4	6,9
GRÜNE	1 812	9,7	2 449	13,0	943	4,9	1 946	10,1	884	5,9	4,8	2,9	7,1
DIE LINKE	856	4,6	1 134	6,0	564	2,9	720	3,7	269	1,8	1,7	2,3	4,2
NPD	193	1,0	134	0,7	165	0,9	123	0,6	105	0,7	0,1	0,1	0,0
REP	-	-	172	0,9	-	-	163	0,8	233	1,6	-	0,1	-0,7
FAMILIE	-	-	113	0,6	-	-	164	0,8	-	-	-	-0,2	0,6
PBC	-	-	18	0,1	-	-	39	0,2	19	0,1	-	-0,1	0,0
MLPD	-	-	3	0,0	-	-	12	0,1	-	-	-	-0,1	0,0
DVU	-	-	9	0,0	-	-	-	-	-	-	-	0,0	0,0
ödp	155	0,8	107	0,6	-	-	-	-	51	0,3	0,8	0,6	0,3
PIRATEN	-	-	360	1,9	-	-	-	-	-	-	-	1,9	1,9
BüSo	25	0,1	-	-	-	-	-	-	-	-	0,1	-	-
DIE VIOLETTEN	59	0,3	-	-	-	-	-	-	-	-	0,3	-	-
Sonstige	-	-	-	-	78	0,4	-	-	351	2,4	-0,4	-	-2,4
<b>Verbandsgemeinde Nierstein-Oppeheim</b>													
Wahlberechtigte	23 164		23 164		22 352		22 352		22 245				
Wähler	17 781	76,8	17 781	76,8	18 524	82,9	18 524	82,9	14 016	63,0	-6,1	-6,1	13,8
Ungültige Stimmen	314	1,8	256	1,4	365	2,0	295	1,6	213	1,5	-0,2	-0,2	-0,1
Gültige Stimmen	17 467	98,2	17 525	98,6	18 159	98,0	18 229	98,4	13 803	98,5	0,2	0,2	0,1
CDU	6 105	35,0	5 527	31,5	6 682	36,8	5 771	31,7	3 397	24,6	-1,8	-0,2	6,9
SPD	6 355	36,4	4 513	25,8	8 239	45,4	6 860	37,6	6 930	50,2	-9,0	-11,8	-24,4
FDP	1 825	10,4	2 806	16,0	1 262	6,9	2 367	13,0	1 323	9,6	3,5	3,0	6,4
GRÜNE	1 740	10,0	2 281	13,0	955	5,3	1 641	9,0	818	5,9	4,7	4,0	7,1
DIE LINKE	1 159	6,6	1 411	8,1	741	4,1	908	5,0	297	2,2	2,5	3,1	5,9
NPD	283	1,6	165	0,9	280	1,5	194	1,1	104	0,8	0,1	-0,2	0,1
REP	-	-	217	1,2	-	-	250	1,4	364	2,6	-	-0,2	-1,4
FAMILIE	-	-	156	0,9	-	-	184	1,0	-	-	-	-0,1	0,9
PBC	-	-	34	0,2	-	-	47	0,3	37	0,3	-	-0,1	-0,1
MLPD	-	-	4	0,0	-	-	7	0,0	-	-	-	0,0	0,0
DVU	-	-	9	0,1	-	-	-	-	-	-	-	0,1	0,1
ödp	-	-	76	0,4	-	-	-	-	53	0,4	-	0,4	0,0
PIRATEN	-	-	326	1,9	-	-	-	-	-	-	-	1,9	1,9
Sonstige	-	-	-	-	-	-	-	-	480	3,5	-	-	-3,5
<b>Verbandsgemeinde Rhein-Nahe</b>													
Wahlberechtigte	12 242		12 242		12 094		12 094		12 070				
Wähler	9 677	79,0	9 677	79,0	10 124	83,7	10 124	83,7	8 207	68,0	-4,7	-4,7	11,0
Ungültige Stimmen	246	2,5	175	1,8	251	2,5	215	2,1	166	2,0	0,0	-0,3	-0,2
Gültige Stimmen	9 431	97,5	9 502	98,2	9 873	97,5	9 909	97,9	8 041	98,0	0,0	0,3	0,2
CDU	3 556	37,7	3 360	35,4	3 965	40,2	3 621	36,5	2 600	32,3	-2,5	-1,1	3,1
SPD	2 955	31,3	2 369	24,9	3 969	40,2	3 527	35,6	3 774	46,9	-8,9	-10,7	-22,0
FDP	1 322	14,0	1 558	16,4	997	10,1	1 270	12,8	704	8,8	3,9	3,6	7,6
GRÜNE	773	8,2	965	10,2	403	4,1	775	7,8	375	4,7	4,1	2,4	5,5
DIE LINKE	576	6,1	753	7,9	359	3,6	424	4,3	162	2,0	2,5	3,6	5,9
NPD	129	1,4	84	0,9	137	1,4	114	1,2	96	1,2	0,0	-0,3	-0,3
REP	-	-	58	0,6	-	-	60	0,6	75	0,9	-	0,0	-0,3
FAMILIE	-	-	61	0,6	-	-	90	0,9	-	-	-	-0,3	0,6
PBC	-	-	9	0,1	-	-	19	0,2	12	0,1	-	-0,1	0,0
MLPD	-	-	4	0,0	-	-	9	0,1	-	-	-	-0,1	0,0
DVU	-	-	13	0,1	-	-	-	-	-	-	-	0,1	0,1
ödp	51	0,5	46	0,5	-	-	-	-	21	0,3	0,5	0,5	0,2
PIRATEN	-	-	222	2,3	-	-	-	-	-	-	-	2,3	2,3
BüSo	11	0,1	-	-	-	-	-	-	-	-	0,1	-	-
DIE VIOLETTEN	58	0,6	-	-	-	-	-	-	-	-	0,6	-	-
Sonstige	-	-	-	-	43	0,4	-	-	222	2,8	-0,4	-	-2,8

**T 13 Bundestagswahlergebnisse - Ergebnisse der Verbandsgemeinden**

Merkmal	Bundestagswahl 2009				Vergleichszahlen				Landtagswahl 2006		Differenz zur		
	Bundestagswahl 2005				Landtagswahl 2006		Differenz zur			Erststimmen	Zweitstimmen	Landesstimmen	
	Erststimmen		Zweitstimmen		Landesstimmen		BW 2005						LW 06
	Anzahl	%	Anzahl	%	Anzahl	%	Anzahl	%	Anzahl	%	Prozentpunkte		
<b>Verbandsgemeinde Sprendlingen-Gensingen</b>													
Wahlberechtigte	10 542		10 542		10 042		10 042		10 082				
Wähler	7 722	73,2	7 722	73,2	7 996	79,6	7 996	79,6	5 985	59,4	-6,4	-6,4	13,8
Ungültige Stimmen	195	2,5	139	1,8	186	2,3	159	2,0	130	2,2	0,2	-0,2	-0,4
Gültige Stimmen	7 527	97,5	7 583	98,2	7 810	97,7	7 837	98,0	5 855	97,8	-0,2	0,2	0,4
CDU	2 524	33,5	2 355	31,1	2 821	36,1	2 572	32,8	1 622	27,7	-2,6	-1,7	3,4
SPD	2 409	32,0	2 035	26,8	3 326	42,6	2 995	38,2	2 940	50,2	-10,6	-11,4	-23,4
FDP	1 226	16,3	1 333	17,6	836	10,7	1 003	12,8	626	10,7	5,6	4,8	6,9
GRÜNE	618	8,2	744	9,8	302	3,9	567	7,2	252	4,3	4,3	2,6	5,5
DIE LINKE	544	7,2	708	9,3	338	4,3	400	5,1	123	2,1	2,9	4,2	7,2
NPD	116	1,5	80	1,1	143	1,8	116	1,5	64	1,1	-0,3	-0,4	0,0
REP	-	-	59	0,8	-	-	65	0,8	79	1,3	-	0,0	-0,5
FAMILIE	-	-	65	0,9	-	-	92	1,2	-	-	-	-0,3	0,9
PBC	-	-	15	0,2	-	-	22	0,3	13	0,2	-	-0,1	0,0
MLPD	-	-	3	0,0	-	-	5	0,1	-	-	-	-0,1	0,0
DVU	-	-	3	0,0	-	-	-	-	-	-	-	0,0	0,0
ödp	42	0,6	38	0,5	-	-	-	-	13	0,2	0,6	0,5	0,3
PIRATEN	-	-	145	1,9	-	-	-	-	-	-	-	1,9	1,9
BüSo	17	0,2	-	-	-	-	-	-	-	-	0,2	-	-
DIE VIOLETTEN	31	0,4	-	-	-	-	-	-	-	-	0,4	-	-
Sonstige	-	-	-	-	44	0,6	-	-	123	2,1	-0,6	-	-2,1
<b>Landkreis Mayen-Koblenz</b>													
<b>Verbandsgemeinde Maifeld</b>													
Wahlberechtigte	19 038		19 038		18 637		18 637		18 662				
Wähler	13 241	69,6	13 241	69,6	14 480	77,7	14 480	77,7	10 264	55,0	-8,1	-8,1	14,6
Ungültige Stimmen	278	2,1	205	1,5	376	2,6	255	1,8	171	1,7	-0,5	-0,3	-0,2
Gültige Stimmen	12 963	97,9	13 036	98,5	14 104	97,4	14 225	98,2	10 093	98,3	0,5	0,3	0,2
CDU	5 605	43,2	4 846	37,2	6 536	46,3	5 739	40,3	3 659	36,3	-3,1	-3,1	0,9
SPD	3 649	28,1	3 170	24,3	5 613	39,8	5 010	35,2	4 543	45,0	-11,7	-10,9	-20,7
FDP	1 743	13,4	2 388	18,3	797	5,7	1 638	11,5	816	8,1	7,7	6,8	10,2
GRÜNE	971	7,5	1 063	8,2	447	3,2	772	5,4	425	4,2	4,3	2,8	4,0
DIE LINKE	841	6,5	969	7,4	533	3,8	656	4,6	155	1,5	2,7	2,8	5,9
NPD	154	1,2	117	0,9	178	1,3	147	1,0	140	1,4	-0,1	-0,1	-0,5
REP	-	-	43	0,3	-	-	47	0,3	62	0,6	-	0,0	-0,3
FAMILIE	-	-	120	0,9	-	-	165	1,2	-	-	-	-0,3	0,9
PBC	-	-	28	0,2	-	-	46	0,3	21	0,2	-	-0,1	0,0
MLPD	-	-	2	0,0	-	-	5	0,0	-	-	-	0,0	0,0
DVU	-	-	6	0,0	-	-	-	-	-	-	-	0,0	0,0
ödp	-	-	60	0,5	-	-	-	-	69	0,7	-	0,5	-0,2
PIRATEN	-	-	224	1,7	-	-	-	-	-	-	-	1,7	1,7
Sonstige	-	-	-	-	-	-	-	-	203	2,0	-	-	-2,0
<b>Verbandsgemeinde Mendig</b>													
Wahlberechtigte	10 944		10 944		10 800		10 800		10 806				
Wähler	7 486	68,4	7 486	68,4	8 284	76,7	8 284	76,7	6 136	56,8	-8,3	-8,3	11,6
Ungültige Stimmen	162	2,2	117	1,6	204	2,5	173	2,1	112	1,8	-0,3	-0,5	-0,2
Gültige Stimmen	7 324	97,8	7 369	98,4	8 080	97,5	8 111	97,9	6 024	98,2	0,3	0,5	0,2
CDU	3 416	46,6	2 931	39,8	3 803	47,1	3 289	40,5	2 280	37,8	-0,5	-0,7	2,0
SPD	2 043	27,9	1 799	24,4	3 223	39,9	2 910	35,9	2 790	46,3	-12,0	-11,5	-21,9
FDP	855	11,7	1 179	16,0	398	4,9	913	11,3	394	6,5	6,8	4,7	9,5
GRÜNE	469	6,4	575	7,8	269	3,3	456	5,6	224	3,7	3,1	2,2	4,1
DIE LINKE	458	6,3	562	7,6	298	3,7	348	4,3	81	1,3	2,6	3,3	6,3
NPD	83	1,1	74	1,0	89	1,1	63	0,8	72	1,2	0,0	0,2	-0,2
REP	-	-	27	0,4	-	-	36	0,4	49	0,8	-	0,0	-0,4
FAMILIE	-	-	65	0,9	-	-	64	0,8	-	-	-	0,1	0,9
PBC	-	-	19	0,3	-	-	30	0,4	8	0,1	-	-0,1	0,2
MLPD	-	-	2	0,0	-	-	2	0,0	-	-	-	0,0	0,0
DVU	-	-	6	0,1	-	-	-	-	-	-	-	0,1	0,1
ödp	-	-	12	0,2	-	-	-	-	3	0,0	-	0,2	0,2
PIRATEN	-	-	118	1,6	-	-	-	-	-	-	-	1,6	1,6
Sonstige	-	-	-	-	-	-	-	-	123	2,0	-	-	-2,0

**T 13 Bundestagswahleregebnisse - Ergebnisse der Verbandsgemeinden**

Merkmal	Bundestagswahl 2009				Vergleichszahlen						Differenz zur		
	Bundestagswahl 2009		Bundestagswahl 2009		Bundestagswahl 2005		Bundestagswahl 2005		Landtagswahl 2006		BW 2005		LW 06
	Erststimmen		Zweitstimmen		Erststimmen		Zweitstimmen		Landesstimmen		Erststimmen	Zweitstimmen	Landesstimmen
	Anzahl	%	Anzahl	%	Anzahl	%	Anzahl	%	Anzahl	%	Prozentpunkte		
<b>Verbandsgemeinde Pellenz</b>													
Wahlberechtigte	13 002		13 002		12 832		12 832		12 816				
Wähler	9 052	69,6	9 052	69,6	9 824	76,6	9 824	76,6	7 199	56,2	-7,0	-7,0	13,4
Ungültige Stimmen	200	2,2	169	1,9	269	2,7	203	2,1	128	1,8	-0,5	-0,2	0,1
Gültige Stimmen	8 852	97,8	8 883	98,1	9 555	97,3	9 621	97,9	7 071	98,2	0,5	0,2	-0,1
CDU	3 833	43,3	3 166	35,6	4 183	43,8	3 685	38,3	2 394	33,9	-0,5	-2,7	1,7
SPD	2 734	30,9	2 377	26,8	4 144	43,4	3 681	38,3	3 453	48,8	-12,5	-11,5	-22,0
FDP	1 050	11,9	1 538	17,3	455	4,8	992	10,3	527	7,5	7,1	7,0	9,8
GRÜNE	583	6,6	732	8,2	266	2,8	535	5,6	241	3,4	3,8	2,6	4,8
DIE LINKE	544	6,1	657	7,4	385	4,0	445	4,6	130	1,8	2,1	2,8	5,6
NPD	108	1,2	83	0,9	122	1,3	102	1,1	64	0,9	-0,1	-0,2	0,0
REP	-	-	30	0,3	-	-	46	0,5	80	1,1	-	-0,2	-0,8
FAMILIE	-	-	95	1,1	-	-	102	1,1	-	-	-	0,0	1,1
PBC	-	-	24	0,3	-	-	30	0,3	17	0,2	-	0,0	0,1
MLPD	-	-	1	0,0	-	-	3	0,0	-	-	-	0,0	0,0
DVU	-	-	2	0,0	-	-	-	-	-	-	-	0,0	0,0
ödp	-	-	10	0,1	-	-	-	-	9	0,1	-	0,1	0,0
PIRATEN	-	-	168	1,9	-	-	-	-	-	-	-	1,9	1,9
Sonstige	-	-	-	-	-	-	-	-	156	2,2	-	-	-2,2
<b>Verbandsgemeinde Rhens</b>													
Wahlberechtigte	7 173		7 173		7 175		7 175		7 193				
Wähler	5 687	79,3	5 687	79,3	6 091	84,9	6 091	84,9	4 918	68,4	-5,6	-5,6	10,9
Ungültige Stimmen	110	1,9	68	1,2	118	1,9	97	1,6	90	1,8	0,0	-0,4	-0,6
Gültige Stimmen	5 577	98,1	5 619	98,8	5 973	98,1	5 994	98,4	4 828	98,2	0,0	0,4	0,6
CDU	2 734	49,0	2 273	40,5	2 959	49,5	2 488	41,5	1 866	38,6	-0,5	-1,0	1,9
SPD	1 488	26,7	1 211	21,6	2 192	36,7	1 953	32,6	2 099	43,5	-10,0	-11,0	-21,9
FDP	498	8,9	986	17,5	285	4,8	795	13,3	375	7,8	4,1	4,2	9,7
GRÜNE	478	8,6	544	9,7	273	4,6	401	6,7	214	4,4	4,0	3,0	5,3
DIE LINKE	319	5,7	373	6,6	202	3,4	218	3,6	44	0,9	2,3	3,0	5,7
NPD	60	1,1	47	0,8	62	1,0	46	0,8	46	1,0	0,1	0,0	-0,2
REP	-	-	16	0,3	-	-	33	0,6	27	0,6	-	-0,3	-0,3
FAMILIE	-	-	46	0,8	-	-	50	0,8	-	-	-	0,0	0,8
PBC	-	-	7	0,1	-	-	10	0,2	4	0,1	-	-0,1	0,0
MLPD	-	-	0	0,0	-	-	0	0,0	-	-	-	0,0	0,0
DVU	-	-	7	0,1	-	-	-	-	-	-	-	0,1	0,1
ödp	-	-	15	0,3	-	-	-	-	15	0,3	-	0,3	0,0
PIRATEN	-	-	94	1,7	-	-	-	-	-	-	-	1,7	1,7
Sonstige	-	-	-	-	-	-	-	-	138	2,9	-	-	-2,9
<b>Verbandsgemeinde Untermosel</b>													
Wahlberechtigte	14 853		14 853		14 999		14 999		14 939				
Wähler	11 471	77,2	11 471	77,2	12 472	83,2	12 472	83,2	9 922	66,4	-6,0	-6,0	10,8
Ungültige Stimmen	216	1,9	167	1,5	239	1,9	189	1,5	188	1,9	0,0	0,0	-0,4
Gültige Stimmen	11 255	98,1	11 304	98,5	12 233	98,1	12 283	98,5	9 734	98,1	0,0	0,0	0,4
CDU	5 918	52,6	4 712	41,7	6 545	53,5	5 384	43,8	3 957	40,7	-0,9	-2,1	1,0
SPD	2 498	22,2	2 080	18,4	4 008	32,8	3 516	28,6	3 915	40,2	-10,6	-10,2	-21,8
FDP	1 211	10,8	2 364	20,9	613	5,0	1 752	14,3	841	8,6	5,8	6,6	12,3
GRÜNE	887	7,9	1 022	9,0	557	4,6	868	7,1	390	4,0	3,3	1,9	5,0
DIE LINKE	637	5,7	738	6,5	410	3,4	493	4,0	118	1,2	2,3	2,5	5,3
NPD	104	0,9	84	0,7	100	0,8	88	0,7	89	0,9	0,1	0,0	-0,2
REP	-	-	22	0,2	-	-	30	0,2	51	0,5	-	0,0	-0,3
FAMILIE	-	-	88	0,8	-	-	121	1,0	-	-	-	-0,2	0,8
PBC	-	-	13	0,1	-	-	26	0,2	16	0,2	-	-0,1	-0,1
MLPD	-	-	1	0,0	-	-	5	0,0	-	-	-	0,0	0,0
DVU	-	-	6	0,1	-	-	-	-	-	-	-	0,1	0,1
ödp	-	-	26	0,2	-	-	-	-	11	0,1	-	0,2	0,1
PIRATEN	-	-	148	1,3	-	-	-	-	-	-	-	1,3	1,3
Sonstige	-	-	-	-	-	-	-	-	346	3,6	-	-	-3,6

**T 13 Bundestagswahlergebnisse - Ergebnisse der Verbandsgemeinden**

Merkmal	Bundestagswahl 2009				Vergleichszahlen				Landtagswahl 2006		Differenz zur			
	Bundestagswahl 2005										BW 2005		LW 06	
	Erststimmen		Zweitstimmen		Erststimmen		Zweitstimmen		Landesstimmen		Erststimmen	Zweitstimmen	Landesstimmen	
	Anzahl	%	Anzahl	%	Anzahl	%	Anzahl	%	Anzahl	%	Prozentpunkte			
<b>Verbandsgemeinde Vallendar</b>														
Wahlberechtigte	12 207		12 207		12 523		12 523		12 425					
Wähler	9 525	78,0	9 525	78,0	10 521	84,0	10 521	84,0	8 070	64,9	-6,0	-6,0	13,1	
Ungültige Stimmen	169	1,8	129	1,4	165	1,6	120	1,1	97	1,2	0,2	0,3	0,2	
Gültige Stimmen	9 356	98,2	9 396	98,6	10 356	98,4	10 401	98,9	7 973	98,8	-0,2	-0,3	-0,2	
CDU	4 723	50,5	3 804	40,5	5 455	52,7	4 476	43,0	3 336	41,8	-2,2	-2,5	-1,3	
SPD	2 386	25,5	2 062	21,9	3 551	34,3	3 159	30,4	3 158	39,6	-8,8	-8,5	-17,7	
FDP	950	10,2	1 837	19,6	467	4,5	1 467	14,1	697	8,7	5,7	5,5	10,9	
GRÜNE	773	8,3	839	8,9	483	4,7	707	6,8	330	4,1	3,6	2,1	4,8	
DIE LINKE	449	4,8	521	5,5	302	2,9	359	3,5	160	2,0	1,9	2,0	3,5	
NPD	75	0,8	57	0,6	98	0,9	94	0,9	47	0,6	-0,1	-0,3	0,0	
REP	-	-	21	0,2	-	-	21	0,2	27	0,3	-	0,0	-0,1	
FAMILIE	-	-	73	0,8	-	-	91	0,9	-	-	-	-0,1	0,8	
PBC	-	-	9	0,1	-	-	23	0,2	8	0,1	-	-0,1	0,0	
MLPD	-	-	1	0,0	-	-	4	0,0	-	-	-	0,0	0,0	
DVU	-	-	8	0,1	-	-	-	-	-	-	-	0,1	0,1	
ödp	-	-	17	0,2	-	-	-	-	6	0,1	-	0,2	0,1	
PIRATEN	-	-	147	1,6	-	-	-	-	-	-	-	1,6	1,6	
Sonstige	-	-	-	-	-	-	-	-	204	2,6	-	-	-2,6	
<b>Verbandsgemeinde Vordereifel</b>														
Wahlberechtigte	13 895		13 895		13 800		13 800		13 775					
Wähler	10 380	74,7	10 380	74,7	11 294	81,8	11 294	81,8	8 492	61,6	-7,1	-7,1	13,1	
Ungültige Stimmen	243	2,3	202	1,9	280	2,5	211	1,9	207	2,4	-0,2	0,0	-0,5	
Gültige Stimmen	10 137	97,7	10 178	98,1	11 014	97,5	11 083	98,1	8 285	97,6	0,2	0,0	0,5	
CDU	4 891	48,2	4 359	42,8	5 523	50,1	4 982	45,0	3 528	42,6	-1,9	-2,2	0,2	
SPD	2 843	28,0	2 281	22,4	4 188	38,0	3 658	33,0	3 446	41,6	-10,0	-10,6	-19,2	
FDP	1 186	11,7	1 739	17,1	515	4,7	1 214	11,0	508	6,1	7,0	6,1	11,0	
GRÜNE	512	5,1	710	7,0	270	2,5	493	4,4	278	3,4	2,6	2,6	3,6	
DIE LINKE	587	5,8	707	6,9	403	3,7	493	4,4	147	1,8	2,1	2,5	5,1	
NPD	118	1,2	95	0,9	115	1,0	86	0,8	109	1,3	0,2	0,1	-0,4	
REP	-	-	25	0,2	-	-	42	0,4	51	0,6	-	-0,2	-0,4	
FAMILIE	-	-	95	0,9	-	-	94	0,8	-	-	-	0,1	0,9	
PBC	-	-	15	0,1	-	-	17	0,2	6	0,1	-	-0,1	0,0	
MLPD	-	-	3	0,0	-	-	4	0,0	-	-	-	0,0	0,0	
DVU	-	-	2	0,0	-	-	-	-	-	-	-	0,0	0,0	
ödp	-	-	16	0,2	-	-	-	-	19	0,2	-	0,2	0,0	
PIRATEN	-	-	131	1,3	-	-	-	-	-	-	-	1,3	1,3	
Sonstige	-	-	-	-	-	-	-	-	193	2,3	-	-	-2,3	
<b>Verbandsgemeinde Weißenthurm</b>														
Wahlberechtigte	25 446		25 446		24 649		24 649		24 695					
Wähler	17 034	66,9	17 034	66,9	18 700	75,9	18 700	75,9	12 861	52,1	-9,0	-9,0	14,8	
Ungültige Stimmen	500	2,9	435	2,6	433	2,3	362	1,9	248	1,9	0,6	0,7	0,7	
Gültige Stimmen	16 534	97,1	16 599	97,4	18 267	97,7	18 338	98,1	12 613	98,1	-0,6	-0,7	-0,7	
CDU	7 890	47,7	6 601	39,8	8 613	47,2	7 314	39,9	4 851	38,5	0,5	-0,1	1,3	
SPD	4 554	27,5	3 933	23,7	7 392	40,5	6 652	36,3	5 747	45,6	-13,0	-12,6	-21,9	
FDP	1 584	9,6	2 735	16,5	768	4,2	2 111	11,5	835	6,6	5,4	5,0	9,9	
GRÜNE	1 059	6,4	1 211	7,3	542	3,0	896	4,9	348	2,8	3,4	2,4	4,5	
DIE LINKE	1 219	7,4	1 380	8,3	704	3,9	829	4,5	230	1,8	3,5	3,8	6,5	
NPD	228	1,4	172	1,0	248	1,4	226	1,2	137	1,1	0,0	-0,2	-0,1	
REP	-	-	57	0,3	-	-	94	0,5	84	0,7	-	-0,2	-0,4	
FAMILIE	-	-	149	0,9	-	-	159	0,9	-	-	-	0,0	0,9	
PBC	-	-	35	0,2	-	-	47	0,3	17	0,1	-	-0,1	0,1	
MLPD	-	-	2	0,0	-	-	10	0,1	-	-	-	-0,1	0,0	
DVU	-	-	15	0,1	-	-	-	-	-	-	-	0,1	0,1	
ödp	-	-	23	0,1	-	-	-	-	13	0,1	-	0,1	0,0	
PIRATEN	-	-	286	1,7	-	-	-	-	-	-	-	1,7	1,7	
Sonstige	-	-	-	-	-	-	-	-	351	2,8	-	-	-2,8	

**T 13 Bundestagswahlergebnisse - Ergebnisse der Verbandsgemeinden**

Merkmal	Bundestagswahl 2009				Vergleichszahlen						Differenz zur			
	Bundestagswahl 2009		Bundestagswahl 2005		Bundestagswahl 2005		Landtagswahl 2006		Landtagswahl 2006		BW 2005		LW 06	
	Erststimmen		Zweitstimmen		Erststimmen		Zweitstimmen		Landesstimmen		Erststimmen	Zweitstimmen	Landesstimmen	
	Anzahl	%	Anzahl	%	Anzahl	%	Anzahl	%	Anzahl	%	Prozentpunkte			
<b>Landkreis Neuwied</b>														
<b>Verbandsgemeinde Asbach</b>														
Wahlberechtigte	17 258		17 258		16 912		16 912		16 836					
Wähler	12 933	74,9	12 933	74,9	13 716	81,1	13 716	81,1	9 693	57,6	-6,2	-6,2	17,3	
Ungültige Stimmen	218	1,7	182	1,4	212	1,5	201	1,5	154	1,6	0,2	-0,1	-0,2	
Gültige Stimmen	12 715	98,3	12 751	98,6	13 504	98,5	13 515	98,5	9 539	98,4	-0,2	0,1	0,2	
CDU	6 073	47,8	5 357	42,0	7 253	53,7	6 303	46,6	4 774	50,0	-5,9	-4,6	-8,0	
SPD	3 748	29,5	2 309	18,1	4 719	34,9	3 775	27,9	3 173	33,3	-5,4	-9,8	-15,2	
FDP	1 479	11,6	2 486	19,5	599	4,4	1 677	12,4	711	7,5	7,2	7,1	12,0	
GRÜNE	641	5,0	1 069	8,4	287	2,1	808	6,0	335	3,5	2,9	2,4	4,9	
DIE LINKE	608	4,8	947	7,4	432	3,2	570	4,2	138	1,4	1,6	3,2	6,0	
NPD	166	1,3	136	1,1	165	1,2	137	1,0	101	1,1	0,1	0,1	0,0	
REP	-	-	37	0,3	-	-	52	0,4	42	0,4	-	-0,1	-0,1	
FAMILIE	-	-	138	1,1	-	-	152	1,1	-	-	-	0,0	1,1	
PBC	-	-	17	0,1	49	0,4	32	0,2	4	0,0	-0,4	-0,1	0,1	
MLPD	-	-	4	0,0	-	-	9	0,1	-	-	-	-0,1	0,0	
DVU	-	-	13	0,1	-	-	-	-	-	-	-	0,1	0,1	
ödp	-	-	31	0,2	-	-	-	-	21	0,2	-	0,2	0,0	
PIRATEN	-	-	207	1,6	-	-	-	-	-	-	-	1,6	1,6	
Sonstige	-	-	-	-	-	-	-	-	240	2,5	-	-	-2,5	
<b>Verbandsgemeinde Bad Honningen</b>														
Wahlberechtigte	9 133		9 133		9 079		9 079		9 057					
Wähler	6 644	72,7	6 644	72,7	7 298	80,4	7 298	80,4	5 487	60,6	-7,7	-7,7	12,1	
Ungültige Stimmen	157	2,4	114	1,7	149	2,0	151	2,1	92	1,7	0,4	-0,4	0,0	
Gültige Stimmen	6 487	97,6	6 530	98,3	7 149	98,0	7 147	97,9	5 395	98,3	-0,4	0,4	0,0	
CDU	2 500	38,5	2 367	36,2	3 047	42,6	2 791	39,1	1 968	36,5	-4,1	-2,9	-0,3	
SPD	2 529	39,0	1 873	28,7	3 360	47,0	2 756	38,6	2 559	47,4	-8,0	-9,9	-18,7	
FDP	638	9,8	967	14,8	241	3,4	702	9,8	354	6,6	6,4	5,0	8,2	
GRÜNE	345	5,3	503	7,7	152	2,1	379	5,3	161	3,0	3,2	2,4	4,7	
DIE LINKE	403	6,2	562	8,6	263	3,7	353	4,9	118	2,2	2,5	3,7	6,4	
NPD	72	1,1	63	1,0	63	0,9	64	0,9	62	1,1	0,2	0,1	-0,1	
REP	-	-	16	0,2	-	-	21	0,3	20	0,4	-	-0,1	-0,2	
FAMILIE	-	-	51	0,8	-	-	57	0,8	-	-	-	0,0	0,8	
PBC	-	-	8	0,1	23	0,3	21	0,3	6	0,1	-0,3	-0,2	0,0	
MLPD	-	-	2	0,0	-	-	3	0,0	-	-	-	0,0	0,0	
DVU	-	-	1	0,0	-	-	-	-	-	-	-	0,0	0,0	
ödp	-	-	4	0,1	-	-	-	-	13	0,2	-	0,1	-0,1	
PIRATEN	-	-	113	1,7	-	-	-	-	-	-	-	1,7	1,7	
Sonstige	-	-	-	-	-	-	-	-	134	2,5	-	-	-2,5	
<b>Verbandsgemeinde Dierdorf</b>														
Wahlberechtigte	8 302		8 302		8 321		8 321		8 286					
Wähler	5 874	70,8	5 874	70,8	6 456	77,6	6 456	77,6	4 432	53,5	-6,8	-6,8	17,3	
Ungültige Stimmen	116	2,0	87	1,5	109	1,7	117	1,8	76	1,7	0,3	-0,3	-0,2	
Gültige Stimmen	5 758	98,0	5 787	98,5	6 347	98,3	6 339	98,2	4 356	98,3	-0,3	0,3	0,2	
CDU	2 330	40,5	2 143	37,0	2 832	44,6	2 471	39,0	1 538	35,3	-4,1	-2,0	1,7	
SPD	2 109	36,6	1 455	25,1	2 718	42,8	2 198	34,7	2 022	46,4	-6,2	-9,6	-21,3	
FDP	634	11,0	992	17,1	283	4,5	801	12,6	332	7,6	6,5	4,5	9,5	
GRÜNE	221	3,8	353	6,1	104	1,6	306	4,8	128	2,9	2,2	1,3	3,2	
DIE LINKE	369	6,4	489	8,4	224	3,5	283	4,5	82	1,9	2,9	3,9	6,5	
NPD	95	1,6	75	1,3	78	1,2	72	1,1	51	1,2	0,4	0,2	0,1	
REP	-	-	31	0,5	-	-	31	0,5	33	0,8	-	0,0	-0,3	
FAMILIE	-	-	55	1,0	-	-	74	1,2	-	-	-	-0,2	1,0	
PBC	-	-	87	1,5	108	1,7	99	1,6	60	1,4	-1,7	-0,1	0,1	
MLPD	-	-	2	0,0	-	-	4	0,1	-	-	-	-0,1	0,0	
DVU	-	-	1	0,0	-	-	-	-	-	-	-	0,0	0,0	
ödp	-	-	6	0,1	-	-	-	-	4	0,1	-	0,1	0,0	
PIRATEN	-	-	98	1,7	-	-	-	-	-	-	-	1,7	1,7	
Sonstige	-	-	-	-	-	-	-	-	106	2,4	-	-	-2,4	



**T 13 Bundestagswahlergebnisse - Ergebnisse der Verbandsgemeinden**

Merkmal	Bundestagswahl 2009				Vergleichszahlen				Landtagswahl 2006		Differenz zur		
	Bundestagswahl 2005				Landtagswahl 2006		Differenz zur			Erststimmen	Zweitstimmen	Landesstimmen	
	Erststimmen		Zweitstimmen		Landesstimmen		BW 2005						
	Anzahl	%	Anzahl	%	Anzahl	%	Anzahl	%	Anzahl	%	Erststimmen	Zweitstimmen	Landesstimmen
Prozentpunkte													
<b>Verbandsgemeinde Linz am Rhein</b>													
Wahlberechtigte	14 471		14 471		14 335		14 335		14 311				
Wähler	10 972	75,8	10 972	75,8	11 701	81,6	11 701	81,6	8 501	59,4	-5,8	-5,8	16,4
Ungültige Stimmen	199	1,8	147	1,3	209	1,8	191	1,6	126	1,5	0,0	-0,3	-0,2
Gültige Stimmen	10 773	98,2	10 825	98,7	11 492	98,2	11 510	98,4	8 375	98,5	0,0	0,3	0,2
CDU	4 938	45,8	4 413	40,8	5 749	50,0	5 031	43,7	3 565	42,6	-4,2	-2,9	-1,8
SPD	3 518	32,7	2 165	20,0	4 469	38,9	3 539	30,7	3 282	39,2	-6,2	-10,7	-19,2
FDP	1 117	10,4	2 056	19,0	487	4,2	1 430	12,4	640	7,6	6,2	6,6	11,4
GRÜNE	541	5,0	918	8,5	288	2,5	809	7,0	327	3,9	2,5	1,5	4,6
DIE LINKE	548	5,1	819	7,6	369	3,2	463	4,0	190	2,3	1,9	3,6	5,3
NPD	111	1,0	87	0,8	86	0,7	87	0,8	73	0,9	0,3	0,0	-0,1
REP	-	-	27	0,2	-	-	29	0,3	22	0,3	-	-0,1	-0,1
FAMILIE	-	-	108	1,0	-	-	95	0,8	-	-	-	0,2	1,0
PBC	-	-	13	0,1	44	0,4	25	0,2	7	0,1	-0,4	-0,1	0,0
MLPD	-	-	2	0,0	-	-	2	0,0	-	-	-	0,0	0,0
DVU	-	-	12	0,1	-	-	-	-	-	-	-	0,1	0,1
ödp	-	-	16	0,1	-	-	-	-	7	0,1	-	0,1	0,0
PIRATEN	-	-	189	1,7	-	-	-	-	-	-	-	1,7	1,7
Sonstige	-	-	-	-	-	-	-	-	262	3,1	-	-	-3,1
<b>Verbandsgemeinde Puderbach</b>													
Wahlberechtigte	11 462		11 462		11 357		11 357		11 321				
Wähler	8 082	70,5	8 082	70,5	8 888	78,3	8 888	78,3	6 206	54,8	-7,8	-7,8	15,7
Ungültige Stimmen	206	2,5	128	1,6	143	1,6	135	1,5	98	1,6	0,9	0,1	0,0
Gültige Stimmen	7 876	97,5	7 954	98,4	8 745	98,4	8 753	98,5	6 108	98,4	-0,9	-0,1	0,0
CDU	2 600	33,0	2 355	29,6	3 195	36,5	2 777	31,7	1 562	25,6	-3,5	-2,1	4,0
SPD	3 028	38,4	2 193	27,6	4 299	49,2	3 532	40,4	3 204	52,5	-10,8	-12,8	-24,9
FDP	962	12,2	1 402	17,6	346	4,0	1 004	11,5	529	8,7	8,2	6,1	8,9
GRÜNE	499	6,3	669	8,4	191	2,2	487	5,6	178	2,9	4,1	2,8	5,5
DIE LINKE	658	8,4	844	10,6	417	4,8	546	6,2	172	2,8	3,6	4,4	7,8
NPD	129	1,6	87	1,1	110	1,3	95	1,1	60	1,0	0,3	0,0	0,1
REP	-	-	55	0,7	-	-	58	0,7	70	1,1	-	0,0	-0,4
FAMILIE	-	-	78	1,0	-	-	78	0,9	-	-	-	0,1	1,0
PBC	-	-	126	1,6	187	2,1	169	1,9	106	1,7	-2,1	-0,3	-0,1
MLPD	-	-	2	0,0	-	-	7	0,1	-	-	-	-0,1	0,0
DVU	-	-	4	0,1	-	-	-	-	-	-	-	0,1	0,1
ödp	-	-	19	0,2	-	-	-	-	5	0,1	-	0,2	0,1
PIRATEN	-	-	120	1,5	-	-	-	-	-	-	-	1,5	1,5
Sonstige	-	-	-	-	-	-	-	-	222	3,6	-	-	-3,6
<b>Verbandsgemeinde Rengsdorf</b>													
Wahlberechtigte	12 771		12 771		12 816		12 816		12 774				
Wähler	9 720	76,1	9 720	76,1	10 531	82,2	10 531	82,2	8 080	63,3	-6,1	-6,1	12,8
Ungültige Stimmen	232	2,4	163	1,7	196	1,9	225	2,1	194	2,4	0,5	-0,4	-0,7
Gültige Stimmen	9 488	97,6	9 557	98,3	10 335	98,1	10 306	97,9	7 886	97,6	-0,5	0,4	0,7
CDU	3 358	35,4	2 994	31,3	4 196	40,6	3 479	33,8	2 520	32,0	-5,2	-2,5	-0,7
SPD	3 808	40,1	2 602	27,2	4 858	47,0	3 961	38,4	3 848	48,8	-6,9	-11,2	-21,6
FDP	1 209	12,7	1 889	19,8	517	5,0	1 366	13,3	721	9,1	7,7	6,5	10,7
GRÜNE	487	5,1	830	8,7	251	2,4	714	6,9	321	4,1	2,7	1,8	4,6
DIE LINKE	512	5,4	756	7,9	322	3,1	466	4,5	141	1,8	2,3	3,4	6,1
NPD	114	1,2	77	0,8	98	0,9	85	0,8	58	0,7	0,3	0,0	0,1
REP	-	-	51	0,5	-	-	35	0,3	41	0,5	-	0,2	0,0
FAMILIE	-	-	83	0,9	-	-	101	1,0	-	-	-	-0,1	0,9
PBC	-	-	73	0,8	93	0,9	88	0,9	40	0,5	-0,9	-0,1	0,3
MLPD	-	-	4	0,0	-	-	11	0,1	-	-	-	-0,1	0,0
DVU	-	-	3	0,0	-	-	-	-	-	-	-	0,0	0,0
ödp	-	-	28	0,3	-	-	-	-	16	0,2	-	0,3	0,1
PIRATEN	-	-	167	1,7	-	-	-	-	-	-	-	1,7	1,7
Sonstige	-	-	-	-	-	-	-	-	180	2,3	-	-	-2,3



**T 13 Bundestagswahleregebnisse - Ergebnisse der Verbandsgemeinden**

Merkmal	Bundestagswahl 2009				Vergleichszahlen						Differenz zur			
	Bundestagswahl 2005				Landtagswahl 2006					BW 2005		LW 06		
	Erststimmen		Zweitstimmen		Erststimmen		Zweitstimmen		Landesstimmen		Erststimmen	Zweitstimmen	Landesstimmen	
	Anzahl	%	Anzahl	%	Anzahl	%	Anzahl	%	Anzahl	%	Prozentpunkte			
<b>Verbandsgemeinde Unkel</b>														
Wahlberechtigte	9 597		9 597		9 687		9 687		9 610					
Wähler	7 644	79,6	7 644	79,6	8 236	85,0	8 236	85,0	5 946	61,9	-5,4	-5,4	17,7	
Ungültige Stimmen	116	1,5	96	1,3	107	1,3	104	1,3	105	1,8	0,2	0,0	-0,5	
Gültige Stimmen	7 528	98,5	7 548	98,7	8 129	98,7	8 132	98,7	5 841	98,2	-0,2	0,0	0,5	
CDU	3 227	42,9	2 768	36,7	3 803	46,8	3 249	40,0	2 248	38,5	-3,9	-3,3	-1,8	
SPD	2 608	34,6	1 718	22,8	3 410	41,9	2 648	32,6	2 505	42,9	-7,3	-9,8	-20,1	
FDP	809	10,7	1 479	19,6	384	4,7	1 141	14,0	474	8,1	6,0	5,6	11,5	
GRÜNE	497	6,6	833	11,0	284	3,5	694	8,5	319	5,5	3,1	2,5	5,5	
DIE LINKE	319	4,2	478	6,3	177	2,2	281	3,5	98	1,7	2,0	2,8	4,6	
NPD	68	0,9	50	0,7	48	0,6	38	0,5	52	0,9	0,3	0,2	-0,2	
REP	-	-	14	0,2	-	-	11	0,1	17	0,3	-	0,1	-0,1	
FAMILIE	-	-	44	0,6	-	-	51	0,6	-	-	-	0,0	0,6	
PBC	-	-	9	0,1	23	0,3	18	0,2	11	0,2	-0,3	-0,1	-0,1	
MLPD	-	-	0	0,0	-	-	1	0,0	-	-	-	0,0	0,0	
DVU	-	-	3	0,0	-	-	-	-	-	-	-	0,0	0,0	
ödp	-	-	15	0,2	-	-	-	-	8	0,1	-	0,2	0,1	
PIRATEN	-	-	137	1,8	-	-	-	-	-	-	-	1,8	1,8	
Sonstige	-	-	-	-	-	-	-	-	109	1,9	-	-	-1,9	
<b>Verbandsgemeinde Waldbreitbach</b>														
Wahlberechtigte	7 364		7 364		7 239		7 239		7 259					
Wähler	5 500	74,7	5 500	74,7	5 825	80,5	5 825	80,5	4 256	58,6	-5,8	-5,8	16,1	
Ungültige Stimmen	123	2,2	102	1,9	101	1,7	113	1,9	82	1,9	0,5	0,0	0,0	
Gültige Stimmen	5 377	97,8	5 398	98,1	5 724	98,3	5 712	98,1	4 174	98,1	-0,5	0,0	0,0	
CDU	2 375	44,2	2 287	42,4	2 941	51,4	2 573	45,0	1 845	44,2	-7,2	-2,6	-1,8	
SPD	1 731	32,2	1 063	19,7	2 169	37,9	1 711	30,0	1 675	40,1	-5,7	-10,3	-20,4	
FDP	615	11,4	948	17,6	245	4,3	698	12,2	279	6,7	7,1	5,4	10,9	
GRÜNE	287	5,3	466	8,6	115	2,0	362	6,3	126	3,0	3,3	2,3	5,6	
DIE LINKE	307	5,7	387	7,2	170	3,0	215	3,8	53	1,3	2,7	3,4	5,9	
NPD	62	1,2	52	1,0	61	1,1	57	1,0	31	0,7	0,1	0,0	0,3	
REP	-	-	11	0,2	-	-	17	0,3	15	0,4	-	-0,1	-0,2	
FAMILIE	-	-	60	1,1	-	-	59	1,0	-	-	-	0,1	1,1	
PBC	-	-	9	0,2	23	0,4	16	0,3	9	0,2	-0,4	-0,1	0,0	
MLPD	-	-	4	0,1	-	-	4	0,1	-	-	-	0,0	0,1	
DVU	-	-	3	0,1	-	-	-	-	-	-	-	0,1	0,1	
ödp	-	-	16	0,3	-	-	-	-	4	0,1	-	0,3	0,2	
PIRATEN	-	-	92	1,7	-	-	-	-	-	-	-	1,7	1,7	
Sonstige	-	-	-	-	-	-	-	-	137	3,3	-	-	-3,3	
<b>Rhein-Hunsrück-Kreis</b>														
<b>Verbandsgemeinde Emmelshausen</b>														
Wahlberechtigte	11 715		11 715		11 670		11 670		11 660					
Wähler	8 990	76,7	8 990	76,7	9 715	83,2	9 715	83,2	7 512	64,4	-6,5	-6,5	12,3	
Ungültige Stimmen	211	2,3	123	1,4	256	2,6	224	2,3	156	2,1	-0,3	-0,9	-0,7	
Gültige Stimmen	8 779	97,7	8 867	98,6	9 459	97,4	9 491	97,7	7 356	97,9	0,3	0,9	0,7	
CDU	4 566	52,0	3 738	42,2	5 234	55,3	4 447	46,9	3 143	42,7	-3,3	-4,7	-0,5	
SPD	1 686	19,2	1 500	16,9	2 763	29,2	2 500	26,3	2 757	37,5	-10,0	-9,4	-20,6	
FDP	965	11,0	1 668	18,8	553	5,8	1 242	13,1	602	8,2	5,2	5,7	10,6	
GRÜNE	753	8,6	812	9,2	400	4,2	597	6,3	311	4,2	4,4	2,9	5,0	
DIE LINKE	678	7,7	734	8,3	398	4,2	465	4,9	225	3,1	3,5	3,4	5,2	
NPD	131	1,5	97	1,1	111	1,2	79	0,8	58	0,8	0,3	0,3	0,3	
REP	-	-	55	0,6	-	-	55	0,6	60	0,8	-	0,0	-0,2	
FAMILIE	-	-	84	0,9	-	-	82	0,9	-	-	-	0,0	0,9	
PBC	-	-	16	0,2	-	-	17	0,2	15	0,2	-	0,0	0,0	
MLPD	-	-	3	0,0	-	-	7	0,1	-	-	-	-0,1	0,0	
DVU	-	-	6	0,1	-	-	-	-	-	-	-	0,1	0,1	
ödp	-	-	24	0,3	-	-	-	-	11	0,1	-	0,3	0,2	
PIRATEN	-	-	130	1,5	-	-	-	-	-	-	-	1,5	1,5	
Sonstige	-	-	-	-	-	-	-	-	174	2,4	-	-	-2,4	

**T 13 Bundestagswahlergebnisse - Ergebnisse der Verbandsgemeinden**

Merkmal	Bundestagswahl 2009				Vergleichszahlen				Landtagswahl 2006		Differenz zur		
	Bundestagswahl 2005				Landtagswahl 2006		Differenz zur			Erststimmen	Zweitstimmen	Landesstimmen	
	Erststimmen		Zweitstimmen		Erststimmen		Zweitstimmen		Landesstimmen				
	Anzahl	%	Anzahl	%	Anzahl	%	Anzahl	%	Anzahl	%	Erststimmen	Zweitstimmen	Landesstimmen
Prozentpunkte													
<b>Verbandsgemeinde Kastellaun</b>													
Wahlberechtigte	11 990		11 990		11 916		11 916		11 882				
Wähler	8 595	71,7	8 595	71,7	9 248	77,6	9 248	77,6	7 228	60,8	-5,9	-5,9	10,9
Ungültige Stimmen	269	3,1	181	2,1	220	2,4	187	2,0	134	1,9	0,7	0,1	0,2
Gültige Stimmen	8 326	96,9	8 414	97,9	9 028	97,6	9 061	98,0	7 094	98,1	-0,7	-0,1	-0,2
CDU	3 671	44,1	3 047	36,2	4 310	47,7	3 649	40,3	2 479	34,9	-3,6	-4,1	1,3
SPD	2 205	26,5	1 940	23,1	3 093	34,3	2 837	31,3	3 161	44,6	-7,8	-8,2	-21,5
FDP	1 072	12,9	1 559	18,5	722	8,0	1 250	13,8	673	9,5	4,9	4,7	9,0
GRÜNE	659	7,9	717	8,5	404	4,5	606	6,7	286	4,0	3,4	1,8	4,5
DIE LINKE	641	7,7	756	9,0	391	4,3	465	5,1	207	2,9	3,4	3,9	6,1
NPD	78	0,9	56	0,7	108	1,2	91	1,0	51	0,7	-0,3	-0,3	0,0
REP	-	-	32	0,4	-	-	42	0,5	45	0,6	-	-0,1	-0,2
FAMILIE	-	-	105	1,2	-	-	63	0,7	-	-	-	0,5	1,2
PBC	-	-	25	0,3	-	-	51	0,6	31	0,4	-	-0,3	-0,1
MLPD	-	-	1	0,0	-	-	7	0,1	-	-	-	-0,1	0,0
DVU	-	-	6	0,1	-	-	-	-	-	-	-	0,1	0,1
ödp	-	-	26	0,3	-	-	-	-	4	0,1	-	0,3	0,2
PIRATEN	-	-	144	1,7	-	-	-	-	-	-	-	1,7	1,7
Sonstige	-	-	-	-	-	-	-	-	157	2,2	-	-	-2,2
<b>Verbandsgemeinde Kirchberg (Hunsrück)</b>													
Wahlberechtigte	15 789		15 789		16 067		16 067		15 974				
Wähler	10 661	67,5	10 661	67,5	12 214	76,0	12 214	76,0	8 883	55,6	-8,5	-8,5	11,9
Ungültige Stimmen	355	3,3	239	2,2	425	3,5	387	3,2	208	2,3	-0,2	-1,0	-0,1
Gültige Stimmen	10 306	96,7	10 422	97,8	11 789	96,5	11 827	96,8	8 675	97,7	0,2	1,0	0,1
CDU	4 165	40,4	3 415	32,8	4 709	39,9	4 034	34,1	2 374	27,4	0,5	-1,3	5,4
SPD	2 762	26,8	2 478	23,8	4 374	37,1	4 149	35,1	4 267	49,2	-10,3	-11,3	-25,4
FDP	1 500	14,6	2 042	19,6	1 558	13,2	1 878	15,9	1 081	12,5	1,4	3,7	7,1
GRÜNE	800	7,8	891	8,5	420	3,6	733	6,2	342	3,9	4,2	2,3	4,6
DIE LINKE	919	8,9	1 074	10,3	565	4,8	632	5,3	180	2,1	4,1	5,0	8,2
NPD	160	1,6	118	1,1	163	1,4	138	1,2	101	1,2	0,2	-0,1	-0,1
REP	-	-	50	0,5	-	-	56	0,5	76	0,9	-	0,0	-0,4
FAMILIE	-	-	98	0,9	-	-	128	1,1	-	-	-	-0,2	0,9
PBC	-	-	48	0,5	-	-	79	0,7	54	0,6	-	-0,2	-0,1
MLPD	-	-	1	0,0	-	-	0	0,0	-	-	-	0,0	0,0
DVU	-	-	16	0,2	-	-	-	-	-	-	-	0,2	0,2
ödp	-	-	21	0,2	-	-	-	-	10	0,1	-	0,2	0,1
PIRATEN	-	-	170	1,6	-	-	-	-	-	-	-	1,6	1,6
Sonstige	-	-	-	-	-	-	-	-	190	2,2	-	-	-2,2
<b>Verbandsgemeinde Rheinböllen</b>													
Wahlberechtigte	7 787		7 787		7 741		7 741		7 730				
Wähler	5 925	76,1	5 925	76,1	6 448	83,3	6 448	83,3	5 123	66,3	-7,2	-7,2	9,8
Ungültige Stimmen	187	3,2	117	2,0	178	2,8	141	2,2	105	2,0	0,4	-0,2	0,0
Gültige Stimmen	5 738	96,8	5 808	98,0	6 270	97,2	6 307	97,8	5 018	98,0	-0,4	0,2	0,0
CDU	2 478	43,2	1 979	34,1	2 848	45,4	2 310	36,6	1 694	33,8	-2,2	-2,5	0,3
SPD	1 531	26,7	1 372	23,6	2 319	37,0	2 182	34,6	2 141	42,7	-10,3	-11,0	-19,1
FDP	751	13,1	1 095	18,9	506	8,1	885	14,0	596	11,9	5,0	4,9	7,0
GRÜNE	457	8,0	548	9,4	252	4,0	397	6,3	180	3,6	4,0	3,1	5,8
DIE LINKE	432	7,5	496	8,5	254	4,1	296	4,7	121	2,4	3,4	3,8	6,1
NPD	89	1,6	64	1,1	91	1,5	71	1,1	42	0,8	0,1	0,0	0,3
REP	-	-	29	0,5	-	-	48	0,8	57	1,1	-	-0,3	-0,6
FAMILIE	-	-	61	1,1	-	-	57	0,9	-	-	-	0,2	1,1
PBC	-	-	56	1,0	-	-	60	1,0	86	1,7	-	0,0	-0,7
MLPD	-	-	0	0,0	-	-	1	0,0	-	-	-	0,0	0,0
DVU	-	-	11	0,2	-	-	-	-	-	-	-	0,2	0,2
ödp	-	-	15	0,3	-	-	-	-	2	0,0	-	0,3	0,3
PIRATEN	-	-	82	1,4	-	-	-	-	-	-	-	1,4	1,4
Sonstige	-	-	-	-	-	-	-	-	99	2,0	-	-	-2,0

**T 13 Bundestagswahlergebnisse - Ergebnisse der Verbandsgemeinden**

Merkmal	Bundestagswahl 2009				Vergleichszahlen						Differenz zur		
	Bundestagswahl 2009		Bundestagswahl 2005		Bundestagswahl 2005		Landtagswahl 2006		Landtagswahl 2006		BW 2005		LW 06
	Erststimmen		Zweitstimmen		Erststimmen		Zweitstimmen		Landesstimmen		Erststimmen	Zweitstimmen	Landesstimmen
	Anzahl	%	Anzahl	%	Anzahl	%	Anzahl	%	Anzahl	%	Prozentpunkte		
<b>Verbandsgemeinde Sankt Goar-Oberwesel</b>													
Wahlberechtigte	7 502		7 502		7 725		7 725		7 656				
Wähler	5 874	78,3	5 874	78,3	6 480	83,9	6 480	83,9	5 373	70,2	-5,6	-5,6	8,1
Ungültige Stimmen	168	2,9	108	1,8	177	2,7	148	2,3	129	2,4	0,2	-0,5	-0,6
Gültige Stimmen	5 706	97,1	5 766	98,2	6 303	97,3	6 332	97,7	5 244	97,6	-0,2	0,5	0,6
CDU	3 079	54,0	2 579	44,7	3 380	53,6	2 919	46,1	2 177	41,5	0,4	-1,4	3,2
SPD	1 321	23,2	1 237	21,5	2 121	33,7	1 977	31,2	2 261	43,1	-10,5	-9,7	-21,6
FDP	559	9,8	948	16,4	380	6,0	768	12,1	392	7,5	3,8	4,3	8,9
GRÜNE	381	6,7	421	7,3	185	2,9	317	5,0	126	2,4	3,8	2,3	4,9
DIE LINKE	297	5,2	335	5,8	176	2,8	197	3,1	71	1,4	2,4	2,7	4,4
NPD	69	1,2	48	0,8	61	1,0	57	0,9	58	1,1	0,2	-0,1	-0,3
REP	-	-	15	0,3	-	-	18	0,3	38	0,7	-	0,0	-0,4
FAMILIE	-	-	49	0,8	-	-	63	1,0	-	-	-	-0,2	0,8
PBC	-	-	11	0,2	-	-	16	0,3	10	0,2	-	-0,1	0,0
MLPD	-	-	2	0,0	-	-	0	0,0	-	-	-	0,0	0,0
DVU	-	-	4	0,1	-	-	-	-	-	-	-	0,1	0,1
ödp	-	-	28	0,5	-	-	-	-	11	0,2	-	0,5	0,3
PIRATEN	-	-	89	1,5	-	-	-	-	-	-	-	1,5	1,5
Sonstige	-	-	-	-	-	-	-	-	100	1,9	-	-	-1,9
<b>Verbandsgemeinde Simmern/Hunsrück</b>													
Wahlberechtigte	14 408		14 408		14 407		14 407		14 429				
Wähler	10 163	70,5	10 163	70,5	11 140	77,3	11 140	77,3	8 396	58,2	-6,8	-6,8	12,3
Ungültige Stimmen	319	3,1	208	2,0	353	3,2	288	2,6	166	2,0	-0,1	-0,6	0,0
Gültige Stimmen	9 844	96,9	9 955	98,0	10 787	96,8	10 852	97,4	8 230	98,0	0,1	0,6	0,0
CDU	3 644	37,0	3 052	30,7	4 373	40,5	3 555	32,8	2 267	27,5	-3,5	-2,1	3,2
SPD	2 861	29,1	2 546	25,6	4 346	40,3	3 991	36,8	3 964	48,2	-11,2	-11,2	-22,6
FDP	1 533	15,6	1 838	18,5	951	8,8	1 586	14,6	985	12,0	6,8	3,9	6,5
GRÜNE	863	8,8	1 030	10,3	478	4,4	791	7,3	355	4,3	4,4	3,0	6,0
DIE LINKE	803	8,2	946	9,5	511	4,7	560	5,2	254	3,1	3,5	4,3	6,4
NPD	140	1,4	92	0,9	128	1,2	113	1,0	71	0,9	0,2	-0,1	0,0
REP	-	-	50	0,5	-	-	61	0,6	69	0,8	-	-0,1	-0,3
FAMILIE	-	-	109	1,1	-	-	90	0,8	-	-	-	0,3	1,1
PBC	-	-	73	0,7	-	-	100	0,9	118	1,4	-	-0,2	-0,7
MLPD	-	-	2	0,0	-	-	5	0,0	-	-	-	0,0	0,0
DVU	-	-	10	0,1	-	-	-	-	-	-	-	0,1	0,1
ödp	-	-	28	0,3	-	-	-	-	12	0,1	-	0,3	0,2
PIRATEN	-	-	179	1,8	-	-	-	-	-	-	-	1,8	1,8
Sonstige	-	-	-	-	-	-	-	-	135	1,6	-	-	-1,6
<b>Rhein-Lahn-Kreis</b>													
<b>Verbandsgemeinde Bad Ems</b>													
Wahlberechtigte	13 134		13 134		13 342		13 342		13 259				
Wähler	9 076	69,1	9 076	69,1	10 071	75,5	10 071	75,5	7 216	54,4	-6,4	-6,4	14,7
Ungültige Stimmen	250	2,8	253	2,8	196	1,9	170	1,7	124	1,7	0,9	1,1	1,1
Gültige Stimmen	8 826	97,2	8 823	97,2	9 875	98,1	9 901	98,3	7 092	98,3	-0,9	-1,1	-1,1
CDU	3 337	37,8	2 961	33,6	3 986	40,4	3 485	35,2	2 143	30,2	-2,6	-1,6	3,4
SPD	2 711	30,7	2 411	27,3	3 870	39,2	3 835	38,7	3 661	51,6	-8,5	-11,4	-24,3
FDP	702	8,0	1 358	15,4	399	4,0	1 026	10,4	498	7,0	4,0	5,0	8,4
GRÜNE	1 244	14,1	860	9,7	1 054	10,7	724	7,3	324	4,6	3,4	2,4	5,1
DIE LINKE	715	8,1	834	9,5	427	4,3	529	5,3	114	1,6	3,8	4,2	7,9
NPD	117	1,3	94	1,1	139	1,4	116	1,2	73	1,0	-0,1	-0,1	0,1
REP	-	-	37	0,4	-	-	47	0,5	62	0,9	-	-0,1	-0,5
FAMILIE	-	-	74	0,8	-	-	100	1,0	-	-	-	-0,2	0,8
PBC	-	-	22	0,2	-	-	36	0,4	16	0,2	-	-0,2	0,0
MLPD	-	-	6	0,1	-	-	3	0,0	-	-	-	0,1	0,1
DVU	-	-	5	0,1	-	-	-	-	-	-	-	0,1	0,1
ödp	-	-	21	0,2	-	-	-	-	5	0,1	-	0,2	0,1
PIRATEN	-	-	140	1,6	-	-	-	-	-	-	-	1,6	1,6
Sonstige	-	-	-	-	-	-	-	-	196	2,8	-	-	-2,8

**T 13 Bundestagswahlergebnisse - Ergebnisse der Verbandsgemeinden**

Merkmal	Bundestagswahl 2009				Vergleichszahlen				Landtagswahl 2006		Differenz zur		
	Bundestagswahl 2009		Bundestagswahl 2005		Landtagswahl 2006		Landtagswahl 2006		Differenz zur				
	Erststimmen		Zweitstimmen		Erststimmen		Zweitstimmen		Landesstimmen		Erst-	Zweit-	Landes-
	Anzahl	%	Anzahl	%	Anzahl	%	Anzahl	%	Anzahl	%	stim-	stim-	stim-
Verbandsgemeinde Braubach													
Wahlberechtigte	6 071		6 071		6 148		6 148		6 088				
Wähler	4 785	78,8	4 785	78,8	5 094	82,9	5 094	82,9	4 114	67,6	-4,1	-4,1	11,2
Ungültige Stimmen	122	2,5	90	1,9	125	2,5	107	2,1	86	2,1	0,0	-0,2	-0,2
Gültige Stimmen	4 663	97,5	4 695	98,1	4 969	97,5	4 987	97,9	4 028	97,9	0,0	0,2	0,2
CDU	1 811	38,8	1 546	32,9	1 960	39,4	1 666	33,4	1 077	26,7	-0,6	-0,5	6,2
SPD	1 621	34,8	1 422	30,3	2 307	46,4	2 053	41,2	2 298	57,1	-11,6	-10,9	-26,8
FDP	409	8,8	703	15,0	210	4,2	550	11,0	269	6,7	4,6	4,0	8,3
GRÜNE	435	9,3	430	9,2	230	4,6	347	7,0	127	3,2	4,7	2,2	6,0
DIE LINKE	346	7,4	396	8,4	208	4,2	227	4,6	42	1,0	3,2	3,8	7,4
NPD	41	0,9	36	0,8	54	1,1	43	0,9	30	0,7	-0,2	-0,1	0,1
REP	-	-	20	0,4	-	-	25	0,5	20	0,5	-	-0,1	-0,1
FAMILIE	-	-	43	0,9	-	-	57	1,1	-	-	-	-0,2	0,9
PBC	-	-	2	0,0	-	-	16	0,3	10	0,2	-	-0,3	-0,2
MLPD	-	-	1	0,0	-	-	3	0,1	-	-	-	-0,1	0,0
DVU	-	-	1	0,0	-	-	-	-	-	-	-	-	0,0
ödp	-	-	10	0,2	-	-	-	-	8	0,2	-	0,2	0,0
PIRATEN	-	-	85	1,8	-	-	-	-	-	-	-	1,8	1,8
Sonstige	-	-	-	-	-	-	-	-	147	3,6	-	-	-3,6
Verbandsgemeinde Diez													
Wahlberechtigte	19 770		19 770		19 823		19 823		19 733				
Wähler	13 938	70,5	13 938	70,5	15 369	77,5	15 369	77,5	10 531	53,4	-7,0	-7,0	17,1
Ungültige Stimmen	290	2,1	238	1,7	357	2,3	345	2,2	208	2,0	-0,2	-0,5	-0,3
Gültige Stimmen	13 648	97,9	13 700	98,3	15 012	97,7	15 024	97,8	10 323	98,0	0,2	0,5	0,3
CDU	5 263	38,6	4 156	30,3	6 014	40,1	4 893	32,6	3 018	29,2	-1,5	-2,3	1,1
SPD	4 540	33,3	3 757	27,4	6 389	42,6	5 692	37,9	5 378	52,1	-9,3	-10,5	-24,7
FDP	1 500	11,0	2 465	18,0	797	5,3	1 910	12,7	835	8,1	5,7	5,3	9,9
GRÜNE	1 106	8,1	1 433	10,5	779	5,2	1 230	8,2	421	4,1	2,9	2,3	6,4
DIE LINKE	1 024	7,5	1 147	8,4	667	4,4	755	5,0	172	1,7	3,1	3,4	6,7
NPD	215	1,6	181	1,3	280	1,9	256	1,7	130	1,3	-0,3	-0,4	0,0
REP	-	-	46	0,3	-	-	93	0,6	68	0,7	-	-0,3	-0,4
FAMILIE	-	-	153	1,1	-	-	134	0,9	-	-	-	0,2	1,1
PBC	-	-	33	0,2	86	0,6	55	0,4	36	0,3	-0,6	-0,2	-0,1
MLPD	-	-	3	0,0	-	-	6	0,0	-	-	-	0,0	0,0
DVU	-	-	12	0,1	-	-	-	-	-	-	-	0,1	0,1
ödp	-	-	41	0,3	-	-	-	-	14	0,1	-	0,3	0,2
PIRATEN	-	-	273	2,0	-	-	-	-	-	-	-	2,0	2,0
Sonstige	-	-	-	-	-	-	-	-	251	2,4	-	-	-2,4
Verbandsgemeinde Hahnstätten													
Wahlberechtigte	7 518		7 518		7 468		7 468		7 444				
Wähler	5 596	74,4	5 596	74,4	6 057	81,1	6 057	81,1	4 417	59,3	-6,7	-6,7	15,1
Ungültige Stimmen	139	2,5	122	2,2	126	2,1	101	1,7	55	1,2	0,4	0,5	1,0
Gültige Stimmen	5 457	97,5	5 474	97,8	5 931	97,9	5 956	98,3	4 362	98,8	-0,4	-0,5	-1,0
CDU	1 854	34,0	1 476	27,0	2 223	37,5	1 797	30,2	1 099	25,2	-3,5	-3,2	1,8
SPD	2 097	38,4	1 741	31,8	2 770	46,7	2 431	40,8	2 430	55,7	-8,3	-9,0	-23,9
FDP	542	9,9	912	16,7	236	4,0	678	11,4	268	6,1	5,9	5,3	10,6
GRÜNE	434	8,0	539	9,8	324	5,5	506	8,5	212	4,9	2,5	1,3	4,9
DIE LINKE	427	7,8	476	8,7	261	4,4	353	5,9	102	2,3	3,4	2,8	6,4
NPD	103	1,9	84	1,5	98	1,7	80	1,3	34	0,8	0,2	0,2	0,7
REP	-	-	29	0,5	-	-	39	0,7	34	0,8	-	-0,2	-0,3
FAMILIE	-	-	64	1,2	-	-	60	1,0	-	-	-	0,2	1,2
PBC	-	-	9	0,2	19	0,3	12	0,2	8	0,2	-0,3	0,0	0,0
MLPD	-	-	2	0,0	-	-	0	0,0	-	-	-	0,0	0,0
DVU	-	-	6	0,1	-	-	-	-	-	-	-	0,1	0,1
ödp	-	-	14	0,3	-	-	-	-	5	0,1	-	0,3	0,2
PIRATEN	-	-	122	2,2	-	-	-	-	-	-	-	2,2	2,2
Sonstige	-	-	-	-	-	-	-	-	170	3,9	-	-	-3,9

**T 13 Bundestagswahlergebnisse - Ergebnisse der Verbandsgemeinden**

Merkmal	Bundestagswahl 2009				Vergleichszahlen						Differenz zur			
	Bundestagswahl 2005				Landtagswahl 2006					BW 2005		LW 06		
	Erststimmen		Zweitstimmen		Erststimmen		Zweitstimmen		Landesstimmen		Erststimmen	Zweitstimmen	Landesstimmen	
	Anzahl	%	Anzahl	%	Anzahl	%	Anzahl	%	Anzahl	%	Prozentpunkte			
<b>Verbandsgemeinde Katzenelnbogen</b>														
Wahlberechtigte	7 540		7 540		7 472		7 472		7 430					
Wähler	5 571	73,9	5 571	73,9	6 005	80,4	6 005	80,4	4 414	59,4	-6,5	-6,5	14,5	
Ungültige Stimmen	126	2,3	115	2,1	139	2,3	145	2,4	86	1,9	0,0	-0,3	0,2	
Gültige Stimmen	5 445	97,7	5 456	97,9	5 866	97,7	5 860	97,6	4 328	98,1	0,0	0,3	-0,2	
CDU	1 977	36,3	1 556	28,5	2 285	39,0	1 858	31,7	1 191	27,5	-2,7	-3,2	1,0	
SPD	1 977	36,3	1 613	29,6	2 656	45,3	2 303	39,3	2 365	54,6	-9,0	-9,7	-25,0	
FDP	510	9,4	869	15,9	248	4,2	682	11,6	274	6,3	5,2	4,3	9,6	
GRÜNE	450	8,3	576	10,6	298	5,1	510	8,7	186	4,3	3,2	1,9	6,3	
DIE LINKE	451	8,3	526	9,6	253	4,3	308	5,3	72	1,7	4,0	4,3	7,9	
NPD	80	1,5	68	1,2	75	1,3	67	1,1	37	0,9	0,2	0,1	0,3	
REP	-	-	37	0,7	-	-	36	0,6	52	1,2	-	0,1	-0,5	
FAMILIE	-	-	68	1,2	-	-	56	1,0	-	-	-	0,2	1,2	
PBC	-	-	17	0,3	51	0,9	35	0,6	17	0,4	-0,9	-0,3	-0,1	
MLPD	-	-	1	0,0	-	-	5	0,1	-	-	-	-0,1	0,0	
DVU	-	-	7	0,1	-	-	-	-	-	-	-	0,1	0,1	
ödp	-	-	17	0,3	-	-	-	-	4	0,1	-	0,3	0,2	
PIRATEN	-	-	101	1,9	-	-	-	-	-	-	-	1,9	1,9	
Sonstige	-	-	-	-	-	-	-	-	130	3,0	-	-	-3,0	
<b>Verbandsgemeinde Loreley</b>														
Wahlberechtigte	7 951		7 951		8 209		8 209		8 157					
Wähler	5 995	75,4	5 995	75,4	6 567	80,0	6 567	80,0	5 343	65,5	-4,6	-4,6	9,9	
Ungültige Stimmen	207	3,5	157	2,6	202	3,1	180	2,7	133	2,5	0,4	-0,1	0,1	
Gültige Stimmen	5 788	96,5	5 838	97,4	6 365	96,9	6 387	97,3	5 210	97,5	-0,4	0,1	-0,1	
CDU	2 208	38,1	1 811	31,0	2 534	39,8	2 122	33,2	1 418	27,2	-1,7	-2,2	3,8	
SPD	2 151	37,2	1 838	31,5	2 885	45,3	2 601	40,7	2 867	55,0	-8,1	-9,2	-23,5	
FDP	495	8,6	934	16,0	304	4,8	740	11,6	381	7,3	3,8	4,4	8,7	
GRÜNE	412	7,1	478	8,2	264	4,1	389	6,1	178	3,4	3,0	2,1	4,8	
DIE LINKE	442	7,6	506	8,7	294	4,6	316	4,9	51	1,0	3,0	3,8	7,7	
NPD	80	1,4	51	0,9	84	1,3	71	1,1	43	0,8	0,1	-0,2	0,1	
REP	-	-	34	0,6	-	-	45	0,7	48	0,9	-	-0,1	-0,3	
FAMILIE	-	-	64	1,1	-	-	80	1,3	-	-	-	-0,2	1,1	
PBC	-	-	5	0,1	-	-	21	0,3	17	0,3	-	-0,2	-0,2	
MLPD	-	-	1	0,0	-	-	2	0,0	-	-	-	0,0	0,0	
DVU	-	-	5	0,1	-	-	-	-	-	-	-	0,1	0,1	
ödp	-	-	13	0,2	-	-	-	-	10	0,2	-	0,2	0,0	
PIRATEN	-	-	98	1,7	-	-	-	-	-	-	-	1,7	1,7	
Sonstige	-	-	-	-	-	-	-	-	197	3,8	-	-	-3,8	
<b>Verbandsgemeinde Nassau</b>														
Wahlberechtigte	9 422		9 422		9 597		9 597		9 513					
Wähler	6 397	67,9	6 397	67,9	7 291	76,0	7 291	76,0	5 416	56,9	-8,1	-8,1	11,0	
Ungültige Stimmen	145	2,3	124	1,9	151	2,1	149	2,0	99	1,8	0,2	-0,1	0,1	
Gültige Stimmen	6 252	97,7	6 273	98,1	7 140	97,9	7 142	98,0	5 317	98,2	-0,2	0,1	-0,1	
CDU	2 546	40,7	2 113	33,7	2 995	41,9	2 499	35,0	1 666	31,3	-1,2	-1,3	2,4	
SPD	2 021	32,3	1 701	27,1	3 052	42,7	2 683	37,6	2 599	48,9	-10,4	-10,5	-21,8	
FDP	663	10,6	1 047	16,7	335	4,7	845	11,8	404	7,6	5,9	4,9	9,1	
GRÜNE	457	7,3	574	9,2	285	4,0	490	6,9	181	3,4	3,3	2,3	5,8	
DIE LINKE	482	7,7	533	8,5	300	4,2	367	5,1	133	2,5	3,5	3,4	6,0	
NPD	83	1,3	63	1,0	107	1,5	79	1,1	48	0,9	-0,2	-0,1	0,1	
REP	-	-	28	0,4	-	-	56	0,8	62	1,2	-	-0,4	-0,8	
FAMILIE	-	-	56	0,9	-	-	69	1,0	-	-	-	-0,1	0,9	
PBC	-	-	25	0,4	66	0,9	48	0,7	41	0,8	-0,9	-0,3	-0,4	
MLPD	-	-	2	0,0	-	-	6	0,1	-	-	-	-0,1	0,0	
DVU	-	-	11	0,2	-	-	-	-	-	-	-	0,2	0,2	
ödp	-	-	9	0,1	-	-	-	-	4	0,1	-	0,1	0,0	
PIRATEN	-	-	111	1,8	-	-	-	-	-	-	-	1,8	1,8	
Sonstige	-	-	-	-	-	-	-	-	179	3,4	-	-	-3,4	

**T 13 Bundestagswahlergebnisse - Ergebnisse der Verbandsgemeinden**

Merkmal	Bundestagswahl 2009				Vergleichszahlen				Landtagswahl 2006		Differenz zur		
	Bundestagswahl 2005				Landtagswahl 2006		Differenz zur			Erststimmen	Zweitstimmen	Landesstimmen	
	Erststimmen		Zweitstimmen		Landesstimmen		BW 2005						LW 06
	Anzahl	%	Anzahl	%	Anzahl	%	Anzahl	%	Anzahl	%	Erststimmen	Zweitstimmen	
Prozentpunkte													
<b>Verbandsgemeinde Nastätten</b>													
Wahlberechtigte	13 147		13 147		13 174		13 174		13 148				
Wähler	9 793	74,5	9 793	74,5	10 553	80,1	10 553	80,1	8 217	62,5	-5,6	-5,6	12,0
Ungültige Stimmen	308	3,1	273	2,8	343	3,3	320	3,0	248	3,0	-0,2	-0,2	-0,2
Gültige Stimmen	9 485	96,9	9 520	97,2	10 210	96,7	10 233	97,0	7 969	97,0	0,2	0,2	0,2
CDU	3 597	37,9	2 863	30,1	4 267	41,8	3 443	33,6	2 122	26,6	-3,9	-3,5	3,5
SPD	3 054	32,2	2 527	26,5	4 238	41,5	3 691	36,1	4 304	54,0	-9,3	-9,6	-27,5
FDP	1 153	12,2	1 817	19,1	544	5,3	1 372	13,4	596	7,5	6,9	5,7	11,6
GRÜNE	756	8,0	909	9,5	466	4,6	768	7,5	267	3,4	3,4	2,0	6,1
DIE LINKE	772	8,1	834	8,8	483	4,7	573	5,6	140	1,8	3,4	3,2	7,0
NPD	153	1,6	110	1,2	141	1,4	104	1,0	92	1,2	0,2	0,2	0,0
REP	-	-	74	0,8	-	-	102	1,0	58	0,7	-	-0,2	0,1
FAMILIE	-	-	115	1,2	-	-	127	1,2	-	-	-	0,0	1,2
PBC	-	-	27	0,3	71	0,7	46	0,4	24	0,3	-0,7	-0,1	0,0
MLPD	-	-	3	0,0	-	-	7	0,1	-	-	-	-0,1	0,0
DVU	-	-	4	0,0	-	-	-	-	-	-	-	0,0	0,0
ödp	-	-	25	0,3	-	-	-	-	11	0,1	-	0,3	0,2
PIRATEN	-	-	212	2,2	-	-	-	-	-	-	-	2,2	2,2
Sonstige	-	-	-	-	-	-	-	-	355	4,5	-	-	-4,5
<b>Rhein-Pfalz-Kreis</b>													
<b>Verbandsgemeinde Dannstadt-Schauernheim</b>													
Wahlberechtigte	9 960		9 960		9 996		9 996		9 960				
Wähler	7 815	78,5	7 815	78,5	8 520	85,2	8 520	85,2	6 381	64,1	-6,7	-6,7	14,4
Ungültige Stimmen	112	1,4	100	1,3	160	1,9	157	1,8	87	1,4	-0,5	-0,5	-0,1
Gültige Stimmen	7 703	98,6	7 715	98,7	8 360	98,1	8 363	98,2	6 294	98,6	0,5	0,5	0,1
CDU	3 499	45,4	2 982	38,7	4 066	48,6	3 455	41,3	2 281	36,2	-3,2	-2,6	2,5
SPD	2 014	26,1	1 694	22,0	2 936	35,1	2 515	30,1	2 592	41,2	-9,0	-8,1	-19,2
FDP	909	11,8	1 395	18,1	513	6,1	1 106	13,2	553	8,8	5,7	4,9	9,3
GRÜNE	439	5,7	567	7,3	315	3,8	526	6,3	212	3,4	1,9	1,0	3,9
DIE LINKE	499	6,5	567	7,3	276	3,3	369	4,4	148	2,4	3,2	2,9	4,9
NPD	55	0,7	53	0,7	84	1,0	78	0,9	46	0,7	-0,3	-0,2	0,0
REP	136	1,8	157	2,0	149	1,8	164	2,0	166	2,6	0,0	0,0	-0,6
FAMILIE	-	-	101	1,3	-	-	120	1,4	-	-	-	-0,1	1,3
PBC	-	-	19	0,2	-	-	20	0,2	15	0,2	-	0,0	0,0
MLPD	4	0,1	2	0,0	21	0,3	10	0,1	-	-	-0,2	-0,1	0,0
DVU	-	-	4	0,1	-	-	-	-	-	-	-	0,1	0,1
ödp	-	-	39	0,5	-	-	-	-	55	0,9	-	0,5	-0,4
PIRATEN	148	1,9	135	1,7	-	-	-	-	-	-	1,9	1,7	1,7
Sonstige	-	-	-	-	-	-	-	-	226	3,6	-	-	-3,6
<b>Verbandsgemeinde Dudenhofen</b>													
Wahlberechtigte	8 784		8 784		8 632		8 632		8 589				
Wähler	6 701	76,3	6 701	76,3	7 158	82,9	7 158	82,9	5 504	64,1	-6,6	-6,6	12,2
Ungültige Stimmen	204	3,0	157	2,3	185	2,6	147	2,1	107	1,9	0,4	0,2	0,4
Gültige Stimmen	6 497	97,0	6 544	97,7	6 973	97,4	7 011	97,9	5 397	98,1	-0,4	-0,2	-0,4
CDU	3 212	49,4	2 746	42,0	3 491	50,1	3 049	43,5	2 031	37,6	-0,7	-1,5	4,4
SPD	1 303	20,1	1 218	18,6	2 237	32,1	1 982	28,3	2 150	39,8	-12,0	-9,7	-21,2
FDP	774	11,9	1 077	16,5	378	5,4	791	11,3	415	7,7	6,5	5,2	8,8
GRÜNE	546	8,4	651	9,9	360	5,2	551	7,9	336	6,2	3,2	2,0	3,7
DIE LINKE	402	6,2	435	6,6	222	3,2	282	4,0	98	1,8	3,0	2,6	4,8
NPD	100	1,5	54	0,8	44	0,6	28	0,4	38	0,7	0,9	0,4	0,1
REP	-	-	112	1,7	190	2,7	191	2,7	133	2,5	-2,7	-1,0	-0,8
FAMILIE	102	1,6	84	1,3	-	-	102	1,5	-	-	1,6	-0,2	1,3
PBC	-	-	22	0,3	51	0,7	30	0,4	20	0,4	-0,7	-0,1	-0,1
MLPD	-	-	6	0,1	-	-	5	0,1	-	-	-	0,0	0,1
DVU	-	-	13	0,2	-	-	-	-	-	-	-	0,2	0,2
ödp	-	-	20	0,3	-	-	-	-	13	0,2	-	0,3	0,1
PIRATEN	-	-	106	1,6	-	-	-	-	-	-	-	1,6	1,6
Viktor Kunz	58	0,9	-	-	-	-	-	-	-	-	0,9	-	-
Sonstige	-	-	-	-	-	-	-	-	163	3,0	-	-	-3,0

**T 13 Bundestagswahlergebnisse - Ergebnisse der Verbandsgemeinden**

Merkmal	Bundestagswahl 2009				Vergleichszahlen						Differenz zur		
	Bundestagswahl 2009		Bundestagswahl 2005		Bundestagswahl 2005		Landtagswahl 2006		Landtagswahl 2006		BW 2005		LW 06
	Erststimmen		Zweitstimmen		Erststimmen		Zweitstimmen		Landesstimmen		Erststimmen	Zweitstimmen	Landesstimmen
	Anzahl	%	Anzahl	%	Anzahl	%	Anzahl	%	Anzahl	%	Prozentpunkte		
<b>Verbandsgemeinde Heßheim</b>													
Wahlberechtigte	7 563		7 563		7 374		7 374		7 387				
Wähler	5 923	78,3	5 923	78,3	6 365	86,3	6 365	86,3	5 148	69,7	-8,0	-8,0	8,6
Ungültige Stimmen	105	1,8	98	1,7	123	1,9	112	1,8	114	2,2	-0,1	-0,1	-0,5
Gültige Stimmen	5 818	98,2	5 825	98,3	6 242	98,1	6 253	98,2	5 034	97,8	0,1	0,1	0,5
CDU	2 404	41,3	2 034	34,9	2 617	41,9	2 238	35,8	1 621	32,2	-0,6	-0,9	2,7
SPD	1 834	31,5	1 581	27,1	2 686	43,0	2 437	39,0	2 373	47,1	-11,5	-11,9	-20,0
FDP	511	8,8	872	15,0	275	4,4	627	10,0	327	6,5	4,4	5,0	8,5
GRÜNE	327	5,6	458	7,9	226	3,6	389	6,2	190	3,8	2,0	1,7	4,1
DIE LINKE	461	7,9	534	9,2	230	3,7	298	4,8	95	1,9	4,2	4,4	7,3
NPD	49	0,8	54	0,9	89	1,4	91	1,5	74	1,5	-0,6	-0,6	-0,6
REP	81	1,4	91	1,6	106	1,7	101	1,6	131	2,6	-0,3	0,0	-1,0
FAMILIE	-	-	49	0,8	-	-	46	0,7	-	-	-	0,1	0,8
PBC	-	-	20	0,3	-	-	18	0,3	7	0,1	-	0,0	0,2
MLPD	5	0,1	3	0,1	13	0,2	8	0,1	-	-	-0,1	0,0	0,1
DVU	-	-	2	0,0	-	-	-	-	-	-	-	0,0	0,0
ödp	-	-	14	0,2	-	-	-	-	14	0,3	-	0,2	-0,1
PIRATEN	146	2,5	113	1,9	-	-	-	-	-	-	2,5	1,9	1,9
Sonstige	-	-	-	-	-	-	-	-	202	4,0	-	-	-4,0
<b>Verbandsgemeinde Maxdorf</b>													
Wahlberechtigte	9 968		9 968		9 756		9 756		9 764				
Wähler	7 762	77,9	7 762	77,9	8 235	84,4	8 235	84,4	6 356	65,1	-6,5	-6,5	12,8
Ungültige Stimmen	170	2,2	136	1,8	194	2,4	179	2,2	129	2,0	-0,2	-0,4	-0,2
Gültige Stimmen	7 592	97,8	7 626	98,2	8 041	97,6	8 056	97,8	6 227	98,0	0,2	0,4	0,2
CDU	2 946	38,8	2 445	32,1	3 206	39,9	2 603	32,3	1 922	30,9	-1,1	-0,2	1,2
SPD	2 530	33,3	2 124	27,9	3 552	44,2	3 139	39,0	2 933	47,1	-10,9	-11,1	-19,2
FDP	779	10,3	1 315	17,2	434	5,4	1 023	12,7	513	8,2	4,9	4,5	9,0
GRÜNE	468	6,2	647	8,5	276	3,4	529	6,6	269	4,3	2,8	1,9	4,2
DIE LINKE	534	7,0	634	8,3	307	3,8	411	5,1	166	2,7	3,2	3,2	5,6
NPD	74	1,0	78	1,0	89	1,1	93	1,2	82	1,3	-0,1	-0,2	-0,3
REP	120	1,6	122	1,6	158	2,0	150	1,9	152	2,4	-0,4	-0,3	-0,8
FAMILIE	-	-	70	0,9	-	-	76	0,9	-	-	-	0,0	0,9
PBC	-	-	18	0,2	-	-	22	0,3	7	0,1	-	-0,1	0,1
MLPD	9	0,1	6	0,1	19	0,2	10	0,1	-	-	-0,1	0,0	0,1
DVU	-	-	4	0,1	-	-	-	-	-	-	-	0,1	0,1
ödp	-	-	22	0,3	-	-	-	-	13	0,2	-	0,3	0,1
PIRATEN	132	1,7	141	1,8	-	-	-	-	-	-	1,7	1,8	1,8
Sonstige	-	-	-	-	-	-	-	-	170	2,7	-	-	-2,7
<b>Verbandsgemeinde Waldsee</b>													
Wahlberechtigte	6 861		6 861		6 759		6 759		6 720				
Wähler	5 318	77,5	5 318	77,5	5 810	86,0	5 810	86,0	4 514	67,2	-8,5	-8,5	10,3
Ungültige Stimmen	109	2,0	85	1,6	150	2,6	113	1,9	101	2,2	-0,6	-0,3	-0,6
Gültige Stimmen	5 209	98,0	5 233	98,4	5 660	97,4	5 697	98,1	4 413	97,8	0,6	0,3	0,6
CDU	2 409	46,2	2 013	38,5	2 604	46,0	2 225	39,1	1 462	33,1	0,2	-0,6	5,4
SPD	1 185	22,7	1 111	21,2	2 130	37,6	1 949	34,2	1 963	44,5	-14,9	-13,0	-23,3
FDP	562	10,8	889	17,0	282	5,0	645	11,3	285	6,5	5,8	5,7	10,5
GRÜNE	411	7,9	458	8,8	227	4,0	362	6,4	207	4,7	3,9	2,4	4,1
DIE LINKE	407	7,8	436	8,3	225	4,0	276	4,8	89	2,0	3,8	3,5	6,3
NPD	76	1,5	48	0,9	40	0,7	34	0,6	39	0,9	0,8	0,3	0,0
REP	-	-	79	1,5	117	2,1	111	1,9	125	2,8	-2,1	-0,4	-1,3
FAMILIE	90	1,7	80	1,5	-	-	78	1,4	-	-	1,7	0,1	1,5
PBC	-	-	7	0,1	35	0,6	15	0,3	2	0,0	-0,6	-0,2	0,1
MLPD	-	-	1	0,0	-	-	2	0,0	-	-	-	0,0	0,0
DVU	-	-	3	0,1	-	-	-	-	-	-	-	0,1	0,1
ödp	-	-	16	0,3	-	-	-	-	7	0,2	-	0,3	0,1
PIRATEN	-	-	92	1,8	-	-	-	-	-	-	-	1,8	1,8
Viktor Kunz	69	1,3	-	-	-	-	-	-	-	-	1,3	-	-
Sonstige	-	-	-	-	-	-	-	-	234	5,3	-	-	-5,3



**T 13 Bundestagswahlergebnisse - Ergebnisse der Verbandsgemeinden**

Merkmal	Bundestagswahl 2009				Vergleichszahlen								Differenz zur		
	Bundestagswahl 2005				Landtagswahl 2006				BW 2005			LW 06			
	Erststimmen		Zweitstimmen		Erststimmen		Zweitstimmen		Landesstimmen		Erststimmen		Zweitstimmen	Landesstimmen	
	Anzahl	%	Anzahl	%	Anzahl	%	Anzahl	%	Anzahl	%		Prozentpunkte			
<b>Landkreis Südliche Weinstraße</b>															
<b>Verbandsgemeinde Annweiler am Trifels</b>															
Wahlberechtigte	13 631		13 631		13 684		13 684		13 721						
Wähler	9 863	72,4	9 863	72,4	10 816	79,0	10 816	79,0	8 430	61,4	-6,6	-6,6	11,0		
Ungültige Stimmen	305	3,1	252	2,6	292	2,7	288	2,7	262	3,1	0,4	-0,1	-0,5		
Gültige Stimmen	9 558	96,9	9 611	97,4	10 524	97,3	10 528	97,3	8 168	96,9	-0,4	0,1	0,5		
CDU	3 536	37,0	3 125	32,5	4 427	42,1	3 892	37,0	2 317	28,4	-5,1	-4,5	4,1		
SPD	2 767	28,9	2 195	22,8	4 032	38,3	3 469	33,0	3 731	45,7	-9,4	-10,2	-22,9		
FDP	1 334	14,0	1 636	17,0	593	5,6	1 118	10,6	505	6,2	8,4	6,4	10,8		
GRÜNE	805	8,4	1 007	10,5	469	4,5	843	8,0	746	9,1	3,9	2,5	1,4		
DIE LINKE	726	7,6	899	9,4	475	4,5	545	5,2	215	2,6	3,1	4,2	6,8		
NPD	245	2,6	192	2,0	192	1,8	199	1,9	144	1,8	0,8	0,1	0,2		
REP	-	-	112	1,2	232	2,2	231	2,2	225	2,8	-2,2	-1,0	-1,6		
FAMILIE	-	-	150	1,6	-	-	153	1,5	-	-	-	0,1	1,6		
PBC	-	-	41	0,4	104	1,0	62	0,6	29	0,4	-1,0	-0,2	0,0		
MLPD	-	-	3	0,0	-	-	16	0,2	-	-	-	-0,2	0,0		
DVU	-	-	14	0,1	-	-	-	-	-	-	-	0,1	0,1		
ödp	-	-	38	0,4	-	-	-	-	15	0,2	-	0,4	0,2		
PIRATEN	-	-	199	2,1	-	-	-	-	-	-	-	2,1	2,1		
VOLKSENTSCHEIDE	101	1,1	-	-	-	-	-	-	-	-	1,1	-	-		
Willi-Weise-Projekt	44	0,5	-	-	-	-	-	-	-	-	0,5	-	-		
Sonstige	-	-	-	-	-	-	-	-	241	3,0	-	-	-3,0		
<b>Verbandsgemeinde Bad Bergzabern</b>															
Wahlberechtigte	19 232		19 232		19 206		19 206		19 128						
Wähler	14 128	73,5	14 128	73,5	15 240	79,4	15 240	79,4	12 504	65,4	-5,9	-5,9	8,1		
Ungültige Stimmen	352	2,5	294	2,1	354	2,3	362	2,4	335	2,7	0,2	-0,3	-0,6		
Gültige Stimmen	13 776	97,5	13 834	97,9	14 886	97,7	14 878	97,6	12 169	97,3	-0,2	0,3	0,6		
CDU	4 940	35,9	4 502	32,5	6 255	42,0	5 376	36,1	3 252	26,7	-6,1	-3,6	5,8		
SPD	4 190	30,4	3 479	25,1	5 737	38,5	4 986	33,5	6 314	51,9	-8,1	-8,4	-26,8		
FDP	2 047	14,9	2 279	16,5	1 010	6,8	1 859	12,5	870	7,1	8,1	4,0	9,4		
GRÜNE	1 091	7,9	1 380	10,0	665	4,5	1 128	7,6	589	4,8	3,4	2,4	5,2		
DIE LINKE	1 047	7,6	1 303	9,4	633	4,3	792	5,3	308	2,5	3,3	4,1	6,9		
NPD	298	2,2	226	1,6	215	1,4	216	1,5	154	1,3	0,8	0,1	0,3		
REP	-	-	127	0,9	232	1,6	231	1,6	171	1,4	-1,6	-0,7	-0,5		
FAMILIE	-	-	154	1,1	-	-	181	1,2	-	-	-	-0,1	1,1		
PBC	-	-	64	0,5	139	0,9	102	0,7	54	0,4	-0,9	-0,2	0,1		
MLPD	-	-	6	0,0	-	-	7	0,0	-	-	-	0,0	0,0		
DVU	-	-	14	0,1	-	-	-	-	-	-	-	0,1	0,1		
ödp	-	-	42	0,3	-	-	-	-	26	0,2	-	0,3	0,1		
PIRATEN	-	-	258	1,9	-	-	-	-	-	-	-	1,9	1,9		
VOLKSENTSCHEIDE	85	0,6	-	-	-	-	-	-	-	-	0,6	-	-		
Willi-Weise-Projekt	78	0,6	-	-	-	-	-	-	-	-	0,6	-	-		
Sonstige	-	-	-	-	-	-	-	-	431	3,5	-	-	-3,5		
<b>Verbandsgemeinde Edenkoben</b>															
Wahlberechtigte	15 343		15 343		15 240		15 240		15 242						
Wähler	11 781	76,8	11 781	76,8	12 698	83,3	12 698	83,3	9 923	65,1	-6,5	-6,5	11,7		
Ungültige Stimmen	310	2,6	237	2,0	314	2,5	331	2,6	250	2,5	0,1	-0,6	-0,5		
Gültige Stimmen	11 471	97,4	11 544	98,0	12 384	97,5	12 367	97,4	9 673	97,5	-0,1	0,6	0,5		
CDU	4 804	41,9	4 189	36,3	5 930	47,9	4 994	40,4	3 249	33,6	-6,0	-4,1	2,7		
SPD	2 988	26,0	2 388	20,7	4 280	34,6	3 673	29,7	4 257	44,0	-8,6	-9,0	-23,3		
FDP	1 619	14,1	2 128	18,4	807	6,5	1 664	13,5	728	7,5	7,6	4,9	10,9		
GRÜNE	905	7,9	1 191	10,3	587	4,7	999	8,1	544	5,6	3,2	2,2	4,7		
DIE LINKE	839	7,3	968	8,4	402	3,2	497	4,0	238	2,5	4,1	4,4	5,9		
NPD	185	1,6	151	1,3	108	0,9	126	1,0	95	1,0	0,7	0,3	0,3		
REP	-	-	83	0,7	164	1,3	172	1,4	186	1,9	-1,3	-0,7	-1,2		
FAMILIE	-	-	152	1,3	-	-	154	1,2	-	-	-	0,1	1,3		
PBC	-	-	51	0,4	106	0,9	79	0,6	68	0,7	-0,9	-0,2	-0,3		
MLPD	-	-	1	0,0	-	-	9	0,1	-	-	-	-0,1	0,0		
DVU	-	-	14	0,1	-	-	-	-	-	-	-	0,1	0,1		
ödp	-	-	25	0,2	-	-	-	-	11	0,1	-	0,2	0,1		
PIRATEN	-	-	203	1,8	-	-	-	-	-	-	-	1,8	1,8		
VOLKSENTSCHEIDE	94	0,8	-	-	-	-	-	-	-	-	0,8	-	-		
Willi-Weise-Projekt	37	0,3	-	-	-	-	-	-	-	-	0,3	-	-		
Sonstige	-	-	-	-	-	-	-	-	297	3,1	-	-	-3,1		



**T 13 Bundestagswahlergebnisse - Ergebnisse der Verbandsgemeinden**

Merkmal	Bundestagswahl 2009				Vergleichszahlen						Differenz zur			
	Bundestagswahl 2005				Landtagswahl 2006					BW 2005		LW 06		
	Erststimmen		Zweitstimmen		Erststimmen		Zweitstimmen		Landesstimmen		Erststimmen	Zweitstimmen	Landesstimmen	
	Anzahl	%	Anzahl	%	Anzahl	%	Anzahl	%	Anzahl	%	Prozentpunkte			
<b>Verbandsgemeinde Herxheim</b>														
Wahlberechtigte	11 833		11 833		11 679		11 679		11 623					
Wähler	9 009	76,1	9 009	76,1	9 586	82,1	9 586	82,1	7 342	63,2	-6,0	-6,0	12,9	
Ungültige Stimmen	177	2,0	153	1,7	199	2,1	188	2,0	152	2,1	-0,1	-0,3	-0,4	
Gültige Stimmen	8 832	98,0	8 856	98,3	9 387	97,9	9 398	98,0	7 190	97,9	0,1	0,3	0,4	
CDU	3 940	44,6	3 511	39,6	4 709	50,2	4 164	44,3	2 872	39,9	-5,6	-4,7	-0,3	
SPD	2 054	23,3	1 647	18,6	2 993	31,9	2 613	27,8	2 835	39,4	-8,6	-9,2	-20,8	
FDP	1 331	15,1	1 674	18,9	625	6,7	1 132	12,0	509	7,1	8,4	6,9	11,8	
GRÜNE	653	7,4	817	9,2	424	4,5	665	7,1	419	5,8	2,9	2,1	3,4	
DIE LINKE	566	6,4	622	7,0	336	3,6	414	4,4	108	1,5	2,8	2,6	5,5	
NPD	171	1,9	140	1,6	105	1,1	104	1,1	64	0,9	0,8	0,5	0,7	
REP	-	-	67	0,8	131	1,4	131	1,4	97	1,3	-1,4	-0,6	-0,5	
FAMILIE	-	-	134	1,5	-	-	123	1,3	-	-	-	0,2	1,5	
PBC	-	-	18	0,2	64	0,7	42	0,4	16	0,2	-0,7	-0,2	0,0	
MLPD	-	-	1	0,0	-	-	10	0,1	-	-	-	-0,1	0,0	
DVU	-	-	7	0,1	-	-	-	-	-	-	-	0,1	0,1	
ödp	-	-	30	0,3	-	-	-	-	22	0,3	-	0,3	0,0	
PIRATEN	-	-	188	2,1	-	-	-	-	-	-	-	2,1	2,1	
VOLKSENDSCHWEIDE	72	0,8	-	-	-	-	-	-	-	-	0,8	-	-	
Willi-Weise-Projekt	45	0,5	-	-	-	-	-	-	-	-	0,5	-	-	
Sonstige	-	-	-	-	-	-	-	248	3,4	-	-	-	-3,4	
<b>Verbandsgemeinde Landau-Land</b>														
Wahlberechtigte	11 220		11 220		11 193		11 193		11 166					
Wähler	8 664	77,2	8 664	77,2	9 185	82,1	9 185	82,1	7 380	66,1	-4,9	-4,9	11,1	
Ungültige Stimmen	207	2,4	171	2,0	226	2,5	225	2,4	178	2,4	-0,1	-0,4	-0,4	
Gültige Stimmen	8 457	97,6	8 493	98,0	8 959	97,5	8 960	97,6	7 202	97,6	0,1	0,4	0,4	
CDU	2 814	33,3	2 563	30,2	3 338	37,3	2 832	31,6	1 895	26,3	-4,0	-1,4	3,9	
SPD	2 764	32,7	2 211	26,0	3 766	42,0	3 281	36,6	3 498	48,6	-9,3	-10,6	-22,6	
FDP	1 325	15,7	1 527	18,0	720	8,0	1 180	13,2	663	9,2	7,7	4,8	8,8	
GRÜNE	731	8,6	977	11,5	443	4,9	814	9,1	483	6,7	3,7	2,4	4,8	
DIE LINKE	562	6,6	685	8,1	352	3,9	433	4,8	200	2,8	2,7	3,3	5,3	
NPD	164	1,9	124	1,5	130	1,5	118	1,3	82	1,1	0,4	0,2	0,4	
REP	-	-	71	0,8	110	1,2	120	1,3	121	1,7	-1,2	-0,5	-0,9	
FAMILIE	-	-	100	1,2	-	-	122	1,4	-	-	-	-0,2	1,2	
PBC	-	-	33	0,4	100	1,1	47	0,5	32	0,4	-1,1	-0,1	0,0	
MLPD	-	-	1	0,0	-	-	13	0,1	-	-	-	-0,1	0,0	
DVU	-	-	6	0,1	-	-	-	-	-	-	-	0,1	0,1	
ödp	-	-	26	0,3	-	-	-	-	7	0,1	-	0,3	0,2	
PIRATEN	-	-	169	2,0	-	-	-	-	-	-	-	2,0	2,0	
VOLKSENDSCHWEIDE	59	0,7	-	-	-	-	-	-	-	-	0,7	-	-	
Willi-Weise-Projekt	38	0,4	-	-	-	-	-	-	-	-	0,4	-	-	
Sonstige	-	-	-	-	-	-	-	221	3,1	-	-	-	-3,1	
<b>Verbandsgemeinde Maikammer</b>														
Wahlberechtigte	6 250		6 250		6 113		6 113		6 120					
Wähler	5 010	80,2	5 010	80,2	5 255	86,0	5 255	86,0	4 128	67,5	-5,8	-5,8	12,7	
Ungültige Stimmen	145	2,9	123	2,5	126	2,4	120	2,3	104	2,5	0,5	0,2	0,0	
Gültige Stimmen	4 865	97,1	4 887	97,5	5 129	97,6	5 135	97,7	4 024	97,5	-0,5	-0,2	0,0	
CDU	2 551	52,4	2 160	44,2	2 850	55,6	2 420	47,1	1 671	41,5	-3,2	-2,9	2,7	
SPD	934	19,2	806	16,5	1 498	29,2	1 296	25,2	1 621	40,3	-10,0	-8,7	-23,8	
FDP	641	13,2	925	18,9	272	5,3	681	13,3	286	7,1	7,9	5,6	11,8	
GRÜNE	339	7,0	427	8,7	223	4,3	369	7,2	170	4,2	2,7	1,5	4,5	
DIE LINKE	307	6,3	329	6,7	136	2,7	179	3,5	72	1,8	3,6	3,2	4,9	
NPD	56	1,2	38	0,8	40	0,8	33	0,6	32	0,8	0,4	0,2	0,0	
REP	-	-	33	0,7	68	1,3	69	1,3	67	1,7	-1,3	-0,6	-1,0	
FAMILIE	-	-	61	1,2	-	-	69	1,3	-	-	-	-0,1	1,2	
PBC	-	-	11	0,2	42	0,8	15	0,3	10	0,2	-0,8	-0,1	0,0	
MLPD	-	-	1	0,0	-	-	4	0,1	-	-	-	-0,1	0,0	
DVU	-	-	2	0,0	-	-	-	-	-	-	-	0,0	0,0	
ödp	-	-	7	0,1	-	-	-	-	4	0,1	-	0,1	0,0	
PIRATEN	-	-	87	1,8	-	-	-	-	-	-	-	1,8	1,8	
VOLKSENDSCHWEIDE	24	0,5	-	-	-	-	-	-	-	-	0,5	-	-	
Willi-Weise-Projekt	13	0,3	-	-	-	-	-	-	-	-	0,3	-	-	
Sonstige	-	-	-	-	-	-	-	91	2,3	-	-	-	-2,3	

**T 13 Bundestagswahlergebnisse - Ergebnisse der Verbandsgemeinden**

Merkmal	Bundestagswahl 2009				Vergleichszahlen								Differenz zur		
	Bundestagswahl 2005				Landtagswahl 2006				BW 2005			Landesstimmen	Erststimmen	Zweitstimmen	Landesstimmen
	Erststimmen		Zweitstimmen		Erststimmen		Zweitstimmen		Landesstimmen		Erststimmen				
	Anzahl	%	Anzahl	%	Anzahl	%	Anzahl	%	Anzahl	%		Erststimmen	Zweitstimmen	Landesstimmen	
Verbandsgemeinde Offenbach an der Queich															
Wahlberechtigte	9 593		9 593		9 167		9 167		9 180						
Wähler	7 080	73,8	7 080	73,8	7 508	81,9	7 508	81,9	5 768	62,8	-8,1	-8,1	11,0		
Ungültige Stimmen	193	2,7	158	2,2	184	2,5	167	2,2	132	2,3	0,2	0,0	-0,1		
Gültige Stimmen	6 887	97,3	6 922	97,8	7 324	97,5	7 341	97,8	5 636	97,7	-0,2	0,0	0,1		
CDU	2 549	37,0	2 259	32,6	2 863	39,1	2 484	33,8	1 549	27,5	-2,1	-1,2	5,1		
SPD	1 993	28,9	1 596	23,1	2 972	40,6	2 614	35,6	2 841	50,4	-11,7	-12,5	-27,3		
FDP	1 069	15,5	1 300	18,8	576	7,9	925	12,6	411	7,3	7,6	6,2	11,5		
GRÜNE	547	7,9	678	9,8	367	5,0	587	8,0	268	4,8	2,9	1,8	5,0		
DIE LINKE	494	7,2	617	8,9	273	3,7	348	4,7	156	2,8	3,5	4,2	6,1		
NPD	127	1,8	93	1,3	82	1,1	95	1,3	62	1,1	0,7	0,0	0,2		
REP	-	-	63	0,9	133	1,8	124	1,7	129	2,3	-1,8	-0,8	-1,4		
FAMILIE	-	-	104	1,5	-	-	120	1,6	-	-	-	-0,1	1,5		
PBC	-	-	35	0,5	58	0,8	38	0,5	28	0,5	-0,8	0,0	0,0		
MLPD	-	-	2	0,0	-	-	6	0,1	-	-	-	-0,1	0,0		
DVU	-	-	8	0,1	-	-	-	-	-	-	-	0,1	0,1		
ödp	-	-	21	0,3	-	-	-	-	8	0,1	-	0,3	0,2		
PIRATEN	-	-	146	2,1	-	-	-	-	-	-	-	2,1	2,1		
VOLKSENTSCHEIDE	91	1,3	-	-	-	-	-	-	-	-	1,3	-	-		
Willi-Weise-Projekt	17	0,2	-	-	-	-	-	-	-	-	0,2	-	-		
Sonstige	-	-	-	-	-	-	-	-	184	3,3	-	-	-3,3		
Landkreis Südwestpfalz															
Verbandsgemeinde Dahner Felsenland															
Wahlberechtigte	12 313		12 313		12 625		12 625		12 594						
Wähler	9 498	77,1	9 498	77,1	10 430	82,6	10 430	82,6	8 295	65,9	-5,5	-5,5	11,2		
Ungültige Stimmen	337	3,5	282	3,0	434	4,2	355	3,4	355	4,3	-0,7	-0,4	-1,3		
Gültige Stimmen	9 161	96,5	9 216	97,0	9 996	95,8	10 075	96,6	7 940	95,7	0,7	0,4	1,3		
CDU	4 414	48,2	3 828	41,5	5 181	51,8	4 456	44,2	2 942	37,1	-3,6	-2,7	4,4		
SPD	2 032	22,2	1 678	18,2	2 875	28,8	2 534	25,2	3 317	41,8	-6,6	-7,0	-23,6		
FDP	1 054	11,5	1 613	17,5	716	7,2	1 358	13,5	572	7,2	4,3	4,0	10,3		
GRÜNE	573	6,3	591	6,4	352	3,5	548	5,4	250	3,1	2,8	1,0	3,3		
DIE LINKE	883	9,6	958	10,4	545	5,5	599	5,9	201	2,5	4,1	4,5	7,9		
NPD	205	2,2	147	1,6	327	3,3	221	2,2	155	2,0	-1,1	-0,6	-0,4		
REP	-	-	62	0,7	-	-	151	1,5	144	1,8	-	-0,8	-1,1		
FAMILIE	-	-	122	1,3	-	-	155	1,5	-	-	-	-0,2	1,3		
PBC	-	-	27	0,3	-	-	45	0,4	24	0,3	-	-0,1	0,0		
MLPD	-	-	0	0,0	-	-	8	0,1	-	-	-	-0,1	0,0		
DVU	-	-	9	0,1	-	-	-	-	-	-	-	0,1	0,1		
ödp	-	-	27	0,3	-	-	-	-	7	0,1	-	0,3	0,2		
PIRATEN	-	-	154	1,7	-	-	-	-	-	-	-	1,7	1,7		
Sonstige	-	-	-	-	-	-	-	-	328	4,1	-	-	-4,1		
Verbandsgemeinde Hauenstein															
Wahlberechtigte	7 380		7 380		7 457		7 457		7 434						
Wähler	5 552	75,2	5 552	75,2	6 138	82,3	6 138	82,3	4 831	65,0	-7,1	-7,1	10,2		
Ungültige Stimmen	205	3,7	154	2,8	241	3,9	199	3,2	150	3,1	-0,2	-0,4	-0,3		
Gültige Stimmen	5 347	96,3	5 398	97,2	5 897	96,1	5 939	96,8	4 681	96,9	0,2	0,4	0,3		
CDU	2 332	43,6	2 056	38,1	2 787	47,3	2 526	42,5	1 592	34,0	-3,7	-4,4	4,1		
SPD	1 268	23,7	1 075	19,9	1 953	33,1	1 684	28,4	2 070	44,2	-9,4	-8,5	-24,3		
FDP	643	12,0	899	16,7	392	6,6	668	11,2	305	6,5	5,4	5,5	10,2		
GRÜNE	494	9,2	498	9,2	295	5,0	401	6,8	224	4,8	4,2	2,4	4,4		
DIE LINKE	498	9,3	525	9,7	302	5,1	328	5,5	132	2,8	4,2	4,2	6,9		
NPD	112	2,1	94	1,7	168	2,8	109	1,8	80	1,7	-0,7	-0,1	0,0		
REP	-	-	43	0,8	-	-	82	1,4	82	1,8	-	-0,6	-1,0		
FAMILIE	-	-	80	1,5	-	-	96	1,6	-	-	-	-0,1	1,5		
PBC	-	-	15	0,3	-	-	40	0,7	14	0,3	-	-0,4	0,0		
MLPD	-	-	2	0,0	-	-	5	0,1	-	-	-	-0,1	0,0		
DVU	-	-	4	0,1	-	-	-	-	-	-	-	0,1	0,1		
ödp	-	-	12	0,2	-	-	-	-	4	0,1	-	0,2	0,1		
PIRATEN	-	-	95	1,8	-	-	-	-	-	-	-	1,8	1,8		
Sonstige	-	-	-	-	-	-	-	-	178	3,8	-	-	-3,8		

**T 13 Bundestagswahlergebnisse - Ergebnisse der Verbandsgemeinden**

Merkmal	Bundestagswahl 2009				Vergleichszahlen						Differenz zur			
	Bundestagswahl 2009		Bundestagswahl 2005		Bundestagswahl 2005		Landtagswahl 2006		Landtagswahl 2006		BW 2005		LW 06	
	Erststimmen		Zweitstimmen		Erststimmen		Zweitstimmen		Landesstimmen		Erststimmen	Zweitstimmen	Landesstimmen	
	Anzahl	%	Anzahl	%	Anzahl	%	Anzahl	%	Anzahl	%	Prozentpunkte			
<b>Verbandsgemeinde Pirmasens-Land</b>														
Wahlberechtigte	10 597		10 597		10 659		10 659		10 624					
Wähler	8 061	76,1	8 061	76,1	8 744	82,0	8 744	82,0	6 484	61,0	-5,9	-5,9	15,1	
Ungültige Stimmen	310	3,8	244	3,0	369	4,2	313	3,6	206	3,2	-0,4	-0,6	-0,2	
Gültige Stimmen	7 751	96,2	7 817	97,0	8 375	95,8	8 431	96,4	6 278	96,8	0,4	0,6	0,2	
CDU	3 077	39,7	2 676	34,2	3 532	42,2	3 117	37,0	1 937	30,9	-2,5	-2,8	3,3	
SPD	2 209	28,5	1 804	23,1	3 173	37,9	2 872	34,1	2 897	46,1	-9,4	-11,0	-23,0	
FDP	817	10,5	1 265	16,2	500	6,0	848	10,1	364	5,8	4,5	6,1	10,4	
GRÜNE	460	5,9	442	5,7	210	2,5	401	4,8	170	2,7	3,4	0,9	3,0	
DIE LINKE	980	12,6	1 019	13,0	692	8,3	691	8,2	319	5,1	4,3	4,8	7,9	
NPD	208	2,7	133	1,7	268	3,2	154	1,8	101	1,6	-0,5	-0,1	0,1	
REP	-	-	132	1,7	-	-	202	2,4	184	2,9	-	-0,7	-1,2	
FAMILIE	-	-	125	1,6	-	-	122	1,4	-	-	-	0,2	1,6	
PBC	-	-	22	0,3	-	-	19	0,2	15	0,2	-	0,1	0,1	
MLPD	-	-	1	0,0	-	-	5	0,1	-	-	-	-0,1	0,0	
DVU	-	-	6	0,1	-	-	-	-	-	-	-	0,1	0,1	
ödp	-	-	25	0,3	-	-	-	-	9	0,1	-	0,3	0,2	
PIRATEN	-	-	167	2,1	-	-	-	-	-	-	-	2,1	2,1	
Sonstige	-	-	-	-	-	-	-	-	282	4,5	-	-	-4,5	
<b>Verbandsgemeinde Rodalben</b>														
Wahlberechtigte	12 242		12 242		12 367		12 367		12 299					
Wähler	9 343	76,3	9 343	76,3	10 268	83,0	10 268	83,0	8 049	65,4	-6,7	-6,7	10,9	
Ungültige Stimmen	332	3,6	235	2,5	458	4,5	354	3,4	334	4,1	-0,9	-0,9	-1,6	
Gültige Stimmen	9 011	96,4	9 108	97,5	9 810	95,5	9 914	96,6	7 715	95,9	0,9	0,9	1,6	
CDU	4 329	48,0	3 860	42,4	5 133	52,3	4 622	46,6	3 222	41,8	-4,3	-4,2	0,6	
SPD	1 740	19,3	1 436	15,8	2 684	27,4	2 405	24,3	2 643	34,3	-8,1	-8,5	-18,5	
FDP	1 055	11,7	1 526	16,8	607	6,2	1 121	11,3	538	7,0	5,5	5,5	9,8	
GRÜNE	592	6,6	530	5,8	384	3,9	430	4,3	228	3,0	2,7	1,5	2,8	
DIE LINKE	1 043	11,6	1 004	11,0	691	7,0	712	7,2	258	3,3	4,6	3,8	7,7	
NPD	252	2,8	157	1,7	311	3,2	169	1,7	118	1,5	-0,4	0,0	0,2	
REP	-	-	166	1,8	-	-	236	2,4	364	4,7	-	-0,6	-2,9	
FAMILIE	-	-	191	2,1	-	-	191	1,9	-	-	-	0,2	2,1	
PBC	-	-	17	0,2	-	-	23	0,2	6	0,1	-	0,0	0,1	
MLPD	-	-	0	0,0	-	-	5	0,1	-	-	-	-0,1	0,0	
DVU	-	-	6	0,1	-	-	-	-	-	-	-	0,1	0,1	
ödp	-	-	26	0,3	-	-	-	-	16	0,2	-	0,3	0,1	
PIRATEN	-	-	189	2,1	-	-	-	-	-	-	-	2,1	2,1	
Sonstige	-	-	-	-	-	-	-	-	322	4,2	-	-	-4,2	
<b>Verbandsgemeinde Thaleschweiler-Fröschen</b>														
Wahlberechtigte	9 000		9 000		9 111		9 111		9 075					
Wähler	6 735	74,8	6 735	74,8	7 402	81,2	7 402	81,2	5 530	60,9	-6,4	-6,4	13,9	
Ungültige Stimmen	263	3,9	197	2,9	303	4,1	263	3,6	184	3,3	-0,2	-0,7	-0,4	
Gültige Stimmen	6 472	96,1	6 538	97,1	7 099	95,9	7 139	96,4	5 346	96,7	0,2	0,7	0,4	
CDU	2 368	36,6	2 085	31,9	2 693	37,9	2 392	33,5	1 486	27,8	-1,3	-1,6	4,1	
SPD	2 025	31,3	1 735	26,5	2 881	40,6	2 647	37,1	2 565	48,0	-9,3	-10,6	-21,5	
FDP	679	10,5	962	14,7	482	6,8	719	10,1	352	6,6	3,7	4,6	8,1	
GRÜNE	426	6,6	387	5,9	198	2,8	280	3,9	114	2,1	3,8	2,0	3,8	
DIE LINKE	786	12,1	834	12,8	610	8,6	642	9,0	264	4,9	3,5	3,8	7,9	
NPD	188	2,9	129	2,0	235	3,3	158	2,2	110	2,1	-0,4	-0,2	-0,1	
REP	-	-	98	1,5	-	-	169	2,4	163	3,0	-	-0,9	-1,5	
FAMILIE	-	-	114	1,7	-	-	104	1,5	-	-	-	0,2	1,7	
PBC	-	-	20	0,3	-	-	24	0,3	14	0,3	-	0,0	0,0	
MLPD	-	-	2	0,0	-	-	4	0,1	-	-	-	-0,1	0,0	
DVU	-	-	7	0,1	-	-	-	-	-	-	-	0,1	0,1	
ödp	-	-	18	0,3	-	-	-	-	9	0,2	-	0,3	0,1	
PIRATEN	-	-	147	2,2	-	-	-	-	-	-	-	2,2	2,2	
Sonstige	-	-	-	-	-	-	-	-	269	5,0	-	-	-5,0	

**T 13 Bundestagswahlergebnisse - Ergebnisse der Verbandsgemeinden**

Merkmal	Bundestagswahl 2009				Vergleichszahlen				Landtagswahl 2006		Differenz zur			
	Bundestagswahl 2005				Landtagswahl 2006		Differenz zur			Erststimmen	Zweitstimmen	Landesstimmen		
	Erststimmen		Zweitstimmen		Erststimmen		Zweitstimmen		Landesstimmen					
	Anzahl	%	Anzahl	%	Anzahl	%	Anzahl	%	Anzahl	%	Prozentpunkte			
<b>Verbandsgemeinde Waldfischbach-Burgalben</b>														
Wahlberechtigte	10 385		10 385		10 502		10 502		10 511					
Wähler	7 888	76,0	7 888	76,0	8 585	81,7	8 585	81,7	6 660	63,4	-5,7	-5,7	12,6	
Ungültige Stimmen	265	3,4	215	2,7	273	3,2	229	2,7	184	2,8	0,2	0,0	-0,1	
Gültige Stimmen	7 623	96,6	7 673	97,3	8 312	96,8	8 356	97,3	6 476	97,2	-0,2	0,0	0,1	
CDU	3 195	41,9	2 786	36,3	3 551	42,7	2 996	35,9	2 025	31,3	-0,8	0,4	5,0	
SPD	2 181	28,6	1 825	23,8	3 139	37,8	2 793	33,4	2 938	45,4	-9,2	-9,6	-21,6	
FDP	765	10,0	1 170	15,2	535	6,4	1 024	12,3	471	7,3	3,6	2,9	7,9	
GRÜNE	495	6,5	513	6,7	264	3,2	462	5,5	209	3,2	3,3	1,2	3,5	
DIE LINKE	808	10,6	873	11,4	579	7,0	603	7,2	254	3,9	3,6	4,2	7,5	
NPD	179	2,3	127	1,7	244	2,9	140	1,7	108	1,7	-0,6	0,0	0,0	
REP	-	-	68	0,9	-	-	178	2,1	153	2,4	-	-1,2	-1,5	
FAMILIE	-	-	118	1,5	-	-	123	1,5	-	-	-	0,0	1,5	
PBC	-	-	43	0,6	-	-	31	0,4	25	0,4	-	0,2	0,2	
MLPD	-	-	6	0,1	-	-	6	0,1	-	-	-	0,0	0,1	
DVU	-	-	6	0,1	-	-	-	-	-	-	-	0,1	0,1	
ödp	-	-	24	0,3	-	-	-	-	8	0,1	-	0,3	0,2	
PIRATEN	-	-	114	1,5	-	-	-	-	-	-	-	1,5	1,5	
Sonstige	-	-	-	-	-	-	-	-	285	4,4	-	-	-4,4	
<b>Verbandsgemeinde Wallhalben</b>														
Wahlberechtigte	6 078		6 078		6 134		6 134		6 113					
Wähler	4 463	73,4	4 463	73,4	4 989	81,3	4 989	81,3	3 896	63,7	-7,9	-7,9	9,7	
Ungültige Stimmen	156	3,5	118	2,6	221	4,4	165	3,3	160	4,1	-0,9	-0,7	-1,5	
Gültige Stimmen	4 307	96,5	4 345	97,4	4 768	95,6	4 824	96,7	3 736	95,9	0,9	0,7	1,5	
CDU	1 937	45,0	1 761	40,5	2 282	47,9	2 109	43,7	1 249	33,4	-2,9	-3,2	7,1	
SPD	1 021	23,7	864	19,9	1 559	32,7	1 372	28,4	1 211	32,4	-9,0	-8,5	-12,5	
FDP	495	11,5	644	14,8	306	6,4	469	9,7	273	7,3	5,1	5,1	7,5	
GRÜNE	215	5,0	210	4,8	82	1,7	143	3,0	52	1,4	3,3	1,8	3,4	
DIE LINKE	490	11,4	536	12,3	353	7,4	390	8,1	139	3,7	4,0	4,2	8,6	
NPD	149	3,5	110	2,5	186	3,9	131	2,7	82	2,2	-0,4	-0,2	0,3	
REP	-	-	48	1,1	-	-	113	2,3	133	3,6	-	-1,2	-2,5	
FAMILIE	-	-	72	1,7	-	-	85	1,8	-	-	-	-0,1	1,7	
PBC	-	-	12	0,3	-	-	11	0,2	6	0,2	-	0,1	0,1	
MLPD	-	-	0	0,0	-	-	1	0,0	-	-	-	0,0	0,0	
DVU	-	-	5	0,1	-	-	-	-	-	-	-	0,1	0,1	
ödp	-	-	4	0,1	-	-	-	-	3	0,1	-	0,1	0,0	
PIRATEN	-	-	79	1,8	-	-	-	-	-	-	-	1,8	1,8	
Sonstige	-	-	-	-	-	-	-	-	588	15,7	-	-	-15,7	
<b>Verbandsgemeinde Zweibrücken-Land</b>														
Wahlberechtigte	13 632		13 632		13 676		13 676		13 641					
Wähler	10 349	75,9	10 349	75,9	11 109	81,2	11 109	81,2	8 216	60,2	-5,3	-5,3	15,7	
Ungültige Stimmen	260	2,5	210	2,0	369	3,3	293	2,6	255	3,1	-0,8	-0,6	-1,1	
Gültige Stimmen	10 089	97,5	10 139	98,0	10 740	96,7	10 816	97,4	7 961	96,9	0,8	0,6	1,1	
CDU	3 232	32,0	3 027	29,9	3 844	35,8	3 374	31,2	2 069	26,0	-3,8	-1,3	3,9	
SPD	2 894	28,7	2 518	24,8	4 349	40,5	3 862	35,7	3 566	44,8	-11,8	-10,9	-20,0	
FDP	1 510	15,0	1 590	15,7	839	7,8	1 268	11,7	1 029	12,9	7,2	4,0	2,8	
GRÜNE	757	7,5	656	6,5	328	3,1	532	4,9	230	2,9	4,4	1,6	3,6	
DIE LINKE	1 403	13,9	1 620	16,0	1 004	9,3	1 157	10,7	310	3,9	4,6	5,3	12,1	
NPD	293	2,9	236	2,3	376	3,5	319	2,9	209	2,6	-0,6	-0,6	-0,3	
REP	-	-	81	0,8	-	-	111	1,0	176	2,2	-	-0,2	-1,4	
FAMILIE	-	-	141	1,4	-	-	154	1,4	-	-	-	0,0	1,4	
PBC	-	-	30	0,3	-	-	32	0,3	15	0,2	-	0,0	0,1	
MLPD	-	-	2	0,0	-	-	7	0,1	-	-	-	-0,1	0,0	
DVU	-	-	8	0,1	-	-	-	-	-	-	-	0,1	0,1	
ödp	-	-	33	0,3	-	-	-	-	21	0,3	-	0,3	0,0	
PIRATEN	-	-	197	1,9	-	-	-	-	-	-	-	1,9	1,9	
Sonstige	-	-	-	-	-	-	-	-	336	4,2	-	-	-4,2	

**T 13 Bundestagswahlergebnisse - Ergebnisse der Verbandsgemeinden**

Merkmal	Bundestagswahl 2009				Vergleichszahlen						Differenz zur			
	Bundestagswahl 2009		Bundestagswahl 2005		Bundestagswahl 2005		Landtagswahl 2006		Landtagswahl 2006		BW 2005		LW 06	
	Erststimmen		Zweitstimmen		Erststimmen		Zweitstimmen		Landesstimmen		Erststimmen	Zweitstimmen	Landesstimmen	
	Anzahl	%	Anzahl	%	Anzahl	%	Anzahl	%	Anzahl	%	Prozentpunkte			
<b>Landkreis Trier-Saarburg</b>														
<b>Verbandsgemeinde Hermeskeil</b>														
Wahlberechtigte	11 936		11 936		12 009		12 009		11 967					
Wähler	8 607	72,1	8 607	72,1	9 569	79,7	9 569	79,7	6 773	56,6	-7,6	-7,6	15,5	
Ungültige Stimmen	490	5,7	302	3,5	385	4,0	301	3,1	243	3,6	1,7	0,4	-0,1	
Gültige Stimmen	8 117	94,3	8 305	96,5	9 184	96,0	9 268	96,9	6 530	96,4	-1,7	-0,4	0,1	
CDU	3 674	45,3	3 008	36,2	3 837	41,8	3 418	36,9	2 165	33,2	3,5	-0,7	3,0	
SPD	2 010	24,8	1 952	23,5	3 806	41,4	3 383	36,5	3 128	47,9	-16,6	-13,0	-24,4	
FDP	631	7,8	1 120	13,5	361	3,9	849	9,2	381	5,8	3,9	4,3	7,7	
GRÜNE	544	6,7	615	7,4	304	3,3	455	4,9	255	3,9	3,4	2,5	3,5	
DIE LINKE	1 129	13,9	1 205	14,5	625	6,8	820	8,8	228	3,5	7,1	5,7	11,0	
NPD	129	1,6	99	1,2	164	1,8	142	1,5	92	1,4	-0,2	-0,3	-0,2	
REP	-	-	29	0,3	-	-	37	0,4	87	1,3	-	-0,1	-1,0	
FAMILIE	-	-	100	1,2	-	-	127	1,4	-	-	-	-0,2	1,2	
PBC	-	-	11	0,1	-	-	26	0,3	12	0,2	-	-0,2	-0,1	
MLPD	-	-	2	0,0	-	-	11	0,1	-	-	-	-0,1	0,0	
DVU	-	-	6	0,1	-	-	-	-	-	-	-	0,1	0,1	
ödp	-	-	15	0,2	-	-	-	-	6	0,1	-	0,2	0,1	
PIRATEN	-	-	143	1,7	-	-	-	-	-	-	-	1,7	1,7	
Sonstige	-	-	-	-	87	0,9	-	-	176	2,7	-0,9	-	-2,7	
<b>Verbandsgemeinde Kell am See</b>														
Wahlberechtigte	7 759		7 759		7 797		7 797		7 796					
Wähler	6 018	77,6	6 018	77,6	6 494	83,3	6 494	83,3	5 517	70,8	-5,7	-5,7	6,8	
Ungültige Stimmen	265	4,4	166	2,8	242	3,7	209	3,2	256	4,6	0,7	-0,4	-1,8	
Gültige Stimmen	5 753	95,6	5 852	97,2	6 252	96,3	6 285	96,8	5 261	95,4	-0,7	0,4	1,8	
CDU	2 686	46,7	2 270	38,8	2 696	43,1	2 370	37,7	1 917	36,4	3,6	1,1	2,4	
SPD	1 346	23,4	1 271	21,7	2 614	41,8	2 327	37,0	2 666	50,7	-18,4	-15,3	-29,0	
FDP	519	9,0	792	13,5	227	3,6	563	9,0	234	4,4	5,4	4,5	9,1	
GRÜNE	434	7,5	480	8,2	226	3,6	373	5,9	173	3,3	3,9	2,3	4,9	
DIE LINKE	704	12,2	773	13,2	367	5,9	467	7,4	65	1,2	6,3	5,8	12,0	
NPD	64	1,1	52	0,9	72	1,2	75	1,2	47	0,9	-0,1	-0,3	0,0	
REP	-	-	17	0,3	-	-	16	0,3	26	0,5	-	0,0	-0,2	
FAMILIE	-	-	70	1,2	-	-	76	1,2	-	-	-	0,0	1,2	
PBC	-	-	6	0,1	-	-	15	0,2	3	0,1	-	-0,1	0,0	
MLPD	-	-	1	0,0	-	-	3	0,0	-	-	-	0,0	0,0	
DVU	-	-	5	0,1	-	-	-	-	-	-	-	0,1	0,1	
ödp	-	-	2	0,0	-	-	-	-	5	0,1	-	0,0	-0,1	
PIRATEN	-	-	113	1,9	-	-	-	-	-	-	-	1,9	1,9	
Sonstige	-	-	-	-	50	0,8	-	-	125	2,4	-0,8	-	-2,4	
<b>Verbandsgemeinde Konz</b>														
Wahlberechtigte	23 574		23 574		23 125		23 125		23 169					
Wähler	17 331	73,5	17 331	73,5	18 504	80,0	18 504	80,0	13 444	58,0	-6,5	-6,5	15,5	
Ungültige Stimmen	407	2,3	251	1,4	388	2,1	337	1,8	260	1,9	0,2	-0,4	-0,5	
Gültige Stimmen	16 924	97,7	17 080	98,6	18 116	97,9	18 167	98,2	13 184	98,1	-0,2	0,4	0,5	
CDU	8 011	47,3	6 600	38,6	7 981	44,1	6 711	36,9	4 544	34,5	3,2	1,7	4,1	
SPD	4 286	25,3	3 868	22,6	7 306	40,3	6 630	36,5	6 181	46,9	-15,0	-13,9	-24,3	
FDP	1 465	8,7	2 600	15,2	863	4,8	2 003	11,0	901	6,8	3,9	4,2	8,4	
GRÜNE	1 617	9,6	1 770	10,4	897	5,0	1 355	7,5	604	4,6	4,6	2,9	5,8	
DIE LINKE	1 411	8,3	1 593	9,3	735	4,1	1 002	5,5	287	2,2	4,2	3,8	7,1	
NPD	134	0,8	116	0,7	211	1,2	171	0,9	124	0,9	-0,4	-0,2	-0,2	
REP	-	-	49	0,3	-	-	96	0,5	107	0,8	-	-0,2	-0,5	
FAMILIE	-	-	177	1,0	-	-	170	0,9	-	-	-	0,1	1,0	
PBC	-	-	16	0,1	-	-	17	0,1	6	0,0	-	0,0	0,1	
MLPD	-	-	7	0,0	-	-	12	0,1	-	-	-	-0,1	0,0	
DVU	-	-	6	0,0	-	-	-	-	-	-	-	0,0	0,0	
ödp	-	-	31	0,2	-	-	-	-	13	0,1	-	0,2	0,1	
PIRATEN	-	-	247	1,4	-	-	-	-	-	-	-	1,4	1,4	
Sonstige	-	-	-	-	123	0,7	-	-	417	3,2	-0,7	-	-3,2	

**T 13 Bundestagswahlergebnisse - Ergebnisse der Verbandsgemeinden**

Merkmal	Bundestagswahl 2009				Vergleichszahlen				Landtagswahl 2006		Differenz zur		
	Bundestagswahl 2005				Landtagswahl 2006		Differenz zur			Erststimmen	Zweitstimmen	Landesstimmen	
	Erststimmen		Zweitstimmen		Erststimmen	Zweitstimmen	Landesstimmen	BW 2005					
	Anzahl	%	Anzahl	%	Anzahl	%	Anzahl	%	Anzahl	%	Erststimmen	Zweitstimmen	Landesstimmen
Prozentpunkte													
<b>Verbandsgemeinde Ruwer</b>													
Wahlberechtigte	14 324		14 324		13 965		13 965		13 969				
Wähler	11 291	78,8	11 291	78,8	11 765	84,2	11 765	84,2	8 700	62,3	-5,4	-5,4	16,5
Ungültige Stimmen	290	2,6	196	1,7	286	2,4	230	2,0	186	2,1	0,2	-0,3	-0,4
Gültige Stimmen	11 001	97,4	11 095	98,3	11 479	97,6	11 535	98,0	8 514	97,9	-0,2	0,3	0,4
CDU	5 179	47,1	4 202	37,9	5 021	43,7	4 243	36,8	2 809	33,0	3,4	1,1	4,9
SPD	2 899	26,4	2 499	22,5	4 736	41,3	4 225	36,6	4 139	48,6	-14,9	-14,1	-26,1
FDP	878	8,0	1 636	14,7	489	4,3	1 165	10,1	500	5,9	3,7	4,6	8,8
GRÜNE	1 032	9,4	1 271	11,5	541	4,7	957	8,3	441	5,2	4,7	3,2	6,3
DIE LINKE	899	8,2	1 080	9,7	469	4,1	624	5,4	181	2,1	4,1	4,3	7,6
NPD	114	1,0	84	0,8	118	1,0	107	0,9	62	0,7	0,0	-0,1	0,1
REP	-	-	37	0,3	-	-	79	0,7	126	1,5	-	-0,4	-1,2
FAMILIE	-	-	107	1,0	-	-	101	0,9	-	-	-	0,1	1,0
PBC	-	-	9	0,1	-	-	25	0,2	12	0,1	-	-0,1	0,0
MLPD	-	-	1	0,0	-	-	9	0,1	-	-	-	-0,1	0,0
DVU	-	-	8	0,1	-	-	-	-	-	-	-	0,1	0,1
ödp	-	-	19	0,2	-	-	-	-	5	0,1	-	0,2	0,1
PIRATEN	-	-	142	1,3	-	-	-	-	-	-	-	1,3	1,3
Sonstige	-	-	-	-	105	0,9	-	-	239	2,8	-0,9	-	-2,8
<b>Verbandsgemeinde Saarburg</b>													
Wahlberechtigte	16 328		16 328		16 172		16 172		16 169				
Wähler	12 200	74,7	12 200	74,7	13 064	80,8	13 064	80,8	9 436	58,4	-6,1	-6,1	16,3
Ungültige Stimmen	391	3,2	247	2,0	543	4,2	459	3,5	280	3,0	-1,0	-1,5	-1,0
Gültige Stimmen	11 809	96,8	11 953	98,0	12 521	95,8	12 605	96,5	9 156	97,0	1,0	1,5	1,0
CDU	6 081	51,5	4 935	41,3	5 848	46,7	5 004	39,7	3 219	35,2	4,8	1,6	6,1
SPD	2 621	22,2	2 541	21,3	4 869	38,9	4 426	35,1	4 484	49,0	-16,7	-13,8	-27,7
FDP	985	8,3	1 766	14,8	537	4,3	1 284	10,2	521	5,7	4,0	4,6	9,1
GRÜNE	987	8,4	1 123	9,4	517	4,1	800	6,3	341	3,7	4,3	3,1	5,7
DIE LINKE	1 010	8,6	1 102	9,2	539	4,3	736	5,8	182	2,0	4,3	3,4	7,2
NPD	125	1,1	94	0,8	143	1,1	141	1,1	94	1,0	0,0	-0,3	-0,2
REP	-	-	31	0,3	-	-	61	0,5	64	0,7	-	-0,2	-0,4
FAMILIE	-	-	114	1,0	-	-	120	1,0	-	-	-	0,0	1,0
PBC	-	-	10	0,1	-	-	27	0,2	11	0,1	-	-0,1	0,0
MLPD	-	-	0	0,0	-	-	6	0,0	-	-	-	0,0	0,0
DVU	-	-	11	0,1	-	-	-	-	-	-	-	0,1	0,1
ödp	-	-	26	0,2	-	-	-	-	19	0,2	-	0,2	0,0
PIRATEN	-	-	200	1,7	-	-	-	-	-	-	-	1,7	1,7
Sonstige	-	-	-	-	68	0,5	-	-	221	2,4	-0,5	-	-2,4
<b>Verbandsgemeinde Schweich an der Römischen Weinstraße</b>													
Wahlberechtigte	20 228		20 228		19 668		19 668		19 691				
Wähler	15 573	77,0	15 573	77,0	16 208	82,4	16 208	82,4	12 204	62,0	-5,4	-5,4	15,0
Ungültige Stimmen	450	2,9	314	2,0	512	3,2	418	2,6	356	2,9	-0,3	-0,6	-0,9
Gültige Stimmen	15 123	97,1	15 259	98,0	15 696	96,8	15 790	97,4	11 848	97,1	0,3	0,6	0,9
CDU	7 710	51,0	6 406	42,0	7 935	50,6	6 748	42,7	4 504	38,0	0,4	-0,7	4,0
SPD	4 002	26,5	3 108	20,4	5 652	36,0	5 154	32,6	5 260	44,4	-9,5	-12,2	-24,0
FDP	1 264	8,4	2 696	17,7	724	4,6	1 808	11,5	923	7,8	3,8	6,2	9,9
GRÜNE	994	6,6	1 276	8,4	536	3,4	890	5,6	399	3,4	3,2	2,8	5,0
DIE LINKE	989	6,5	1 170	7,7	561	3,6	756	4,8	183	1,5	2,9	2,9	6,2
NPD	164	1,1	132	0,9	158	1,0	164	1,0	82	0,7	0,1	-0,1	0,2
REP	-	-	50	0,3	-	-	89	0,6	158	1,3	-	-0,3	-1,0
FAMILIE	-	-	117	0,8	-	-	152	1,0	-	-	-	-0,2	0,8
PBC	-	-	32	0,2	-	-	24	0,2	10	0,1	-	0,0	0,1
MLPD	-	-	2	0,0	-	-	5	0,0	-	-	-	0,0	0,0
DVU	-	-	10	0,1	-	-	-	-	-	-	-	0,1	0,1
ödp	-	-	30	0,2	-	-	-	-	12	0,1	-	0,2	0,1
PIRATEN	-	-	230	1,5	-	-	-	-	-	-	-	1,5	1,5
Sonstige	-	-	-	-	130	0,8	-	-	317	2,7	-0,8	-	-2,7

**T 13 Bundestagswahlergebnisse - Ergebnisse der Verbandsgemeinden**

Merkmal	Bundestagswahl 2009				Vergleichszahlen						Differenz zur			
	Bundestagswahl 2009				Bundestagswahl 2005				Landtagswahl 2006		Differenz zur			
	Erststimmen		Zweitstimmen		Erststimmen		Zweitstimmen		Landesstimmen		Erststimmen	Zweitstimmen	Landesstimmen	
	Anzahl	%	Anzahl	%	Anzahl	%	Anzahl	%	Anzahl	%	Prozentpunkte			
<b>Verbandsgemeinde Trier-Land</b>														
Wahlberechtigte	16 762		16 762		16 652		16 652		16 620					
Wähler	12 355	73,7	12 355	73,7	13 189	79,2	13 189	79,2	9 347	56,2	-5,5	-5,5	17,5	
Ungültige Stimmen	282	2,3	198	1,6	338	2,6	283	2,1	244	2,6	-0,3	-0,5	-1,0	
Gültige Stimmen	12 073	97,7	12 157	98,4	12 851	97,4	12 906	97,9	9 103	97,4	0,3	0,5	1,0	
CDU	6 138	50,8	4 733	38,9	5 830	45,4	4 669	36,2	2 968	32,6	5,4	2,7	6,3	
SPD	2 925	24,2	2 776	22,8	5 105	39,7	4 930	38,2	4 492	49,3	-15,5	-15,4	-26,5	
FDP	923	7,6	1 778	14,6	614	4,8	1 287	10,0	545	6,0	2,8	4,6	8,6	
GRÜNE	1 098	9,1	1 384	11,4	613	4,8	1 027	8,0	462	5,1	4,3	3,4	6,3	
DIE LINKE	883	7,3	1 054	8,7	471	3,7	663	5,1	215	2,4	3,6	3,6	6,3	
NPD	106	0,9	95	0,8	123	1,0	128	1,0	52	0,6	-0,1	-0,2	0,2	
REP	-	-	32	0,3	-	-	45	0,3	80	0,9	-	0,0	-0,6	
FAMILIE	-	-	110	0,9	-	-	137	1,1	-	-	-	-0,2	0,9	
PBC	-	-	12	0,1	-	-	13	0,1	1	0,0	-	0,0	0,1	
MLPD	-	-	2	0,0	-	-	7	0,1	-	-	-	-0,1	0,0	
DVU	-	-	9	0,1	-	-	-	-	-	-	-	0,1	0,1	
ödp	-	-	24	0,2	-	-	-	-	8	0,1	-	0,2	0,1	
PIRATEN	-	-	148	1,2	-	-	-	-	-	-	-	1,2	1,2	
Sonstige	-	-	-	-	95	0,7	-	-	280	3,1	-0,7	-	-3,1	
<b>Landkreis Vulkaneifel</b>														
<b>Verbandsgemeinde Daun</b>														
Wahlberechtigte	18 882		18 882		18 940		18 940		18 855					
Wähler	13 712	72,6	13 712	72,6	15 122	79,8	15 122	79,8	11 459	60,8	-7,2	-7,2	11,8	
Ungültige Stimmen	423	3,1	276	2,0	399	2,6	348	2,3	304	2,7	0,5	-0,3	-0,7	
Gültige Stimmen	13 289	96,9	13 436	98,0	14 723	97,4	14 774	97,7	11 155	97,3	-0,5	0,3	0,7	
CDU	5 273	39,7	5 556	41,4	7 848	53,3	7 013	47,5	4 818	43,2	-13,6	-6,1	-1,8	
SPD	3 235	24,3	2 448	18,2	4 953	33,6	3 958	26,8	4 437	39,8	-9,3	-8,6	-21,6	
FDP	2 955	22,2	2 821	21,0	728	4,9	1 944	13,2	931	8,3	17,3	7,8	12,7	
GRÜNE	804	6,1	931	6,9	523	3,6	819	5,5	343	3,1	2,5	1,4	3,8	
DIE LINKE	888	6,7	1 121	8,3	476	3,2	613	4,1	242	2,2	3,5	4,2	6,1	
NPD	134	1,0	105	0,8	195	1,3	168	1,1	103	0,9	-0,3	-0,3	-0,1	
REP	-	-	53	0,4	-	-	79	0,5	56	0,5	-	-0,1	-0,1	
FAMILIE	-	-	109	0,8	-	-	132	0,9	-	-	-	-0,1	0,8	
PBC	-	-	22	0,2	-	-	38	0,3	22	0,2	-	-0,1	0,0	
MLPD	-	-	4	0,0	-	-	10	0,1	-	-	-	-0,1	0,0	
DVU	-	-	12	0,1	-	-	-	-	-	-	-	0,1	0,1	
ödp	-	-	26	0,2	-	-	-	-	13	0,1	-	0,2	0,1	
PIRATEN	-	-	228	1,7	-	-	-	-	-	-	-	1,7	1,7	
Sonstige	-	-	-	-	-	-	-	-	190	1,7	-	-	-1,7	
<b>Verbandsgemeinde Gerolstein</b>														
Wahlberechtigte	11 171		11 171		11 343		11 343		11 309					
Wähler	7 430	66,5	7 430	66,5	8 497	74,9	8 497	74,9	6 063	53,6	-8,4	-8,4	12,9	
Ungültige Stimmen	173	2,3	110	1,5	187	2,2	188	2,2	147	2,4	0,1	-0,7	-0,9	
Gültige Stimmen	7 257	97,7	7 320	98,5	8 310	97,8	8 309	97,8	5 916	97,6	-0,1	0,7	0,9	
CDU	3 220	44,4	3 022	41,3	4 026	48,4	3 563	42,9	2 319	39,2	-4,0	-1,6	2,1	
SPD	1 888	26,0	1 519	20,8	3 251	39,1	2 700	32,5	2 538	42,9	-13,1	-11,7	-22,1	
FDP	1 094	15,1	1 304	17,8	364	4,4	1 017	12,2	497	8,4	10,7	5,6	9,4	
GRÜNE	516	7,1	583	8,0	283	3,4	461	5,5	191	3,2	3,7	2,5	4,8	
DIE LINKE	471	6,5	616	8,4	286	3,4	358	4,3	107	1,8	3,1	4,1	6,6	
NPD	68	0,9	53	0,7	100	1,2	85	1,0	71	1,2	-0,3	-0,3	-0,5	
REP	-	-	28	0,4	-	-	33	0,4	35	0,6	-	0,0	-0,2	
FAMILIE	-	-	74	1,0	-	-	77	0,9	-	-	-	0,1	1,0	
PBC	-	-	10	0,1	-	-	12	0,1	9	0,2	-	0,0	-0,1	
MLPD	-	-	2	0,0	-	-	3	0,0	-	-	-	0,0	0,0	
DVU	-	-	7	0,1	-	-	-	-	-	-	-	0,1	0,1	
ödp	-	-	14	0,2	-	-	-	-	8	0,1	-	0,2	0,1	
PIRATEN	-	-	88	1,2	-	-	-	-	-	-	-	1,2	1,2	
Sonstige	-	-	-	-	-	-	-	-	141	2,4	-	-	-2,4	



**T 13 Bundestagswahlergebnisse - Ergebnisse der Verbandsgemeinden**

Merkmal	Bundestagswahl 2009				Vergleichszahlen				Landtagswahl 2006		Differenz zur		
	Bundestagswahl 2005				Landtagswahl 2006		Differenz zur			Erststimmen	Zweitstimmen	Landesstimmen	
	Erststimmen		Zweitstimmen		Erststimmen	Zweitstimmen	Landesstimmen		Erststimmen				Zweitstimmen
	Anzahl	%	Anzahl	%	Anzahl	%	Anzahl	%		Anzahl	%	Prozentpunkte	
<b>Verbandsgemeinde Hillesheim</b>													
Wahlberechtigte	7 098		7 098		7 081		7 081		7 070				
Wähler	5 131	72,3	5 131	72,3	5 708	80,6	5 708	80,6	4 130	58,4	-8,3	-8,3	
Ungültige Stimmen	145	2,8	95	1,9	133	2,3	113	2,0	98	2,4	0,5	-0,1	
Gültige Stimmen	4 986	97,2	5 036	98,1	5 575	97,7	5 595	98,0	4 032	97,6	-0,5	0,1	
CDU	2 054	41,2	2 094	41,6	2 988	53,6	2 577	46,1	1 729	42,9	-12,4	-4,5	
SPD	1 334	26,8	920	18,3	1 954	35,0	1 568	28,0	1 559	38,7	-8,2	-9,7	
FDP	941	18,9	1 090	21,6	245	4,4	774	13,8	342	8,5	14,5	7,8	
GRÜNE	323	6,5	370	7,3	158	2,8	303	5,4	123	3,1	3,7	1,9	
DIE LINKE	298	6,0	387	7,7	182	3,3	240	4,3	76	1,9	2,7	3,4	
NPD	36	0,7	30	0,6	48	0,9	38	0,7	29	0,7	-0,2	-0,1	
REP	-	-	17	0,3	-	-	15	0,3	19	0,5	-	0,0	
FAMILIE	-	-	42	0,8	-	-	63	1,1	-	-	-	-0,3	
PBC	-	-	5	0,1	-	-	11	0,2	4	0,1	-	-0,1	
MLPD	-	-	0	0,0	-	-	6	0,1	-	-	-	-0,1	
DVU	-	-	1	0,0	-	-	-	-	-	-	-	0,0	
ödp	-	-	11	0,2	-	-	-	-	5	0,1	-	0,2	
PIRATEN	-	-	69	1,4	-	-	-	-	-	-	-	1,4	
Sonstige	-	-	-	-	-	-	-	-	146	3,6	-	-	
<b>Verbandsgemeinde Kelberg</b>													
Wahlberechtigte	5 952		5 952		5 923		5 923		5 911				
Wähler	4 473	75,2	4 473	75,2	4 971	83,9	4 971	83,9	3 858	65,3	-8,7	-8,7	
Ungültige Stimmen	162	3,6	94	2,1	142	2,9	125	2,5	114	3,0	0,7	-0,4	
Gültige Stimmen	4 311	96,4	4 379	97,9	4 829	97,1	4 846	97,5	3 744	97,0	-0,7	0,4	
CDU	1 949	45,2	1 917	43,8	2 770	57,4	2 490	51,4	1 755	46,9	-12,2	-7,6	
SPD	942	21,9	727	16,6	1 413	29,3	1 137	23,5	1 290	34,5	-7,4	-6,9	
FDP	838	19,4	934	21,3	243	5,0	616	12,7	287	7,7	14,4	8,6	
GRÜNE	209	4,8	239	5,5	135	2,8	205	4,2	105	2,8	2,0	1,3	
DIE LINKE	312	7,2	366	8,4	200	4,1	239	4,9	100	2,7	3,1	3,5	
NPD	61	1,4	45	1,0	68	1,4	55	1,1	44	1,2	0,0	-0,1	
REP	-	-	25	0,6	-	-	25	0,5	18	0,5	-	0,1	
FAMILIE	-	-	47	1,1	-	-	62	1,3	-	-	-	-0,2	
PBC	-	-	14	0,3	-	-	13	0,3	12	0,3	-	0,0	
MLPD	-	-	1	0,0	-	-	4	0,1	-	-	-	-0,1	
DVU	-	-	3	0,1	-	-	-	-	-	-	-	0,1	
ödp	-	-	9	0,2	-	-	-	-	6	0,2	-	0,2	
PIRATEN	-	-	52	1,2	-	-	-	-	-	-	-	1,2	
Sonstige	-	-	-	-	-	-	-	-	127	3,4	-	-	
<b>Verbandsgemeinde Obere Kyll</b>													
Wahlberechtigte	6 884		6 884		6 943		6 943		6 921				
Wähler	4 936	71,7	4 936	71,7	5 513	79,4	5 513	79,4	4 251	61,4	-7,7	-7,7	
Ungültige Stimmen	132	2,7	110	2,2	122	2,2	117	2,1	79	1,9	0,5	0,1	
Gültige Stimmen	4 804	97,3	4 826	97,8	5 391	97,8	5 396	97,9	4 172	98,1	-0,5	-0,1	
CDU	1 984	41,3	1 860	38,5	2 700	50,1	2 382	44,1	1 666	39,9	-8,8	-5,6	
SPD	1 349	28,1	1 051	21,8	1 979	36,7	1 692	31,4	1 790	42,9	-8,6	-9,6	
FDP	712	14,8	912	18,9	234	4,3	641	11,9	279	6,7	10,5	7,0	
GRÜNE	355	7,4	374	7,7	169	3,1	257	4,8	113	2,7	4,3	2,9	
DIE LINKE	346	7,2	420	8,7	246	4,6	284	5,3	118	2,8	2,6	3,4	
NPD	58	1,2	53	1,1	63	1,2	52	1,0	42	1,0	0,0	0,1	
REP	-	-	10	0,2	-	-	25	0,5	22	0,5	-	-0,3	
FAMILIE	-	-	45	0,9	-	-	49	0,9	-	-	-	0,0	
PBC	-	-	3	0,1	-	-	12	0,2	3	0,1	-	-0,1	
MLPD	-	-	0	0,0	-	-	2	0,0	-	-	-	0,0	
DVU	-	-	11	0,2	-	-	-	-	-	-	-	0,2	
ödp	-	-	20	0,4	-	-	-	-	4	0,1	-	0,4	
PIRATEN	-	-	67	1,4	-	-	-	-	-	-	-	1,4	
Sonstige	-	-	-	-	-	-	-	-	135	3,2	-	-	



**T 13 Bundestagswahlergebnisse - Ergebnisse der Verbandsgemeinden**

Merkmal	Bundestagswahl 2009				Vergleichszahlen						Differenz zur			
	Bundestagswahl 2005				Landtagswahl 2006					BW 2005		LW 06		
	Erststimmen		Zweitstimmen		Erststimmen		Zweitstimmen		Landesstimmen		Erststimmen	Zweitstimmen	Landesstimmen	
	Anzahl	%	Anzahl	%	Anzahl	%	Anzahl	%	Anzahl	%	Prozentpunkte			
<b>Westerwaldkreis</b>														
<b>Verbandsgemeinde Bad Marienberg (Westerwald)</b>														
Wahlberechtigte	15 325		15 325		15 338		15 338		15 293					
Wähler	10 168	66,3	10 168	66,3	11 262	73,4	11 262	73,4	7 829	51,2	-7,1	-7,1	15,1	
Ungültige Stimmen	183	1,8	164	1,6	242	2,1	242	2,1	156	2,0	-0,3	-0,5	-0,4	
Gültige Stimmen	9 985	98,2	10 004	98,4	11 020	97,9	11 020	97,9	7 673	98,0	0,3	0,5	0,4	
CDU	3 764	37,7	2 955	29,5	4 353	39,5	3 514	31,9	2 152	28,0	-1,8	-2,4	1,5	
SPD	3 454	34,6	2 939	29,4	4 861	44,1	4 425	40,2	3 789	49,4	-9,5	-10,8	-20,0	
FDP	1 054	10,6	1 777	17,8	490	4,4	1 297	11,8	746	9,7	6,2	6,0	8,1	
GRÜNE	596	6,0	751	7,5	367	3,3	631	5,7	276	3,6	2,7	1,8	3,9	
DIE LINKE	884	8,9	980	9,8	529	4,8	627	5,7	179	2,3	4,1	4,1	7,5	
NPD	233	2,3	184	1,8	235	2,1	218	2,0	189	2,5	0,2	-0,2	-0,7	
REP	-	-	35	0,3	-	-	59	0,5	51	0,7	-	-0,2	-0,4	
FAMILIE	-	-	120	1,2	-	-	97	0,9	-	-	-	0,3	1,2	
PBC	-	-	78	0,8	185	1,7	143	1,3	127	1,7	-1,7	-0,5	-0,9	
MLPD	-	-	2	0,0	-	-	9	0,1	-	-	-	-0,1	0,0	
DVU	-	-	9	0,1	-	-	-	-	-	-	-	0,1	0,1	
ödp	-	-	7	0,1	-	-	-	-	2	0,0	-	0,1	0,1	
PIRATEN	-	-	167	1,7	-	-	-	-	-	-	-	1,7	1,7	
Sonstige	-	-	-	-	-	-	-	-	162	2,1	-	-	-2,1	
<b>Verbandsgemeinde Hachenburg</b>														
Wahlberechtigte	19 362		19 362		19 276		19 276		19 257					
Wähler	14 301	73,9	14 301	73,9	15 448	80,1	15 448	80,1	11 552	60,0	-6,2	-6,2	13,9	
Ungültige Stimmen	237	1,7	195	1,4	261	1,7	224	1,5	208	1,8	0,0	-0,1	-0,4	
Gültige Stimmen	14 064	98,3	14 106	98,6	15 187	98,3	15 224	98,5	11 344	98,2	0,0	0,1	0,4	
CDU	5 177	36,8	4 158	29,5	6 031	39,7	4 886	32,1	3 188	28,1	-2,9	-2,6	1,4	
SPD	5 039	35,8	4 130	29,3	6 909	45,5	6 035	39,6	5 804	51,2	-9,7	-10,3	-21,9	
FDP	1 425	10,1	2 447	17,3	642	4,2	1 827	12,0	980	8,6	5,9	5,3	8,7	
GRÜNE	992	7,1	1 287	9,1	538	3,5	1 152	7,6	486	4,3	3,6	1,5	4,8	
DIE LINKE	1 220	8,7	1 372	9,7	710	4,7	837	5,5	286	2,5	4,0	4,2	7,2	
NPD	211	1,5	159	1,1	207	1,4	172	1,1	159	1,4	0,1	0,0	-0,3	
REP	-	-	47	0,3	-	-	82	0,5	69	0,6	-	-0,2	-0,3	
FAMILIE	-	-	136	1,0	-	-	121	0,8	-	-	-	0,2	1,0	
PBC	-	-	92	0,7	150	1,0	111	0,7	85	0,7	-1,0	0,0	0,0	
MLPD	-	-	3	0,0	-	-	1	0,0	-	-	-	0,0	0,0	
DVU	-	-	12	0,1	-	-	-	-	-	-	-	0,1	0,1	
ödp	-	-	34	0,2	-	-	-	-	5	0,0	-	0,2	0,2	
PIRATEN	-	-	229	1,6	-	-	-	-	-	-	-	1,6	1,6	
Sonstige	-	-	-	-	-	-	-	-	282	2,5	-	-	-2,5	
<b>Verbandsgemeinde Höhr-Grenzhausen</b>														
Wahlberechtigte	10 246		10 246		10 286		10 286		10 268					
Wähler	7 274	71,0	7 274	71,0	7 959	77,4	7 959	77,4	5 628	54,8	-6,4	-6,4	16,2	
Ungültige Stimmen	116	1,6	81	1,1	132	1,7	105	1,3	63	1,1	-0,1	-0,2	0,0	
Gültige Stimmen	7 158	98,4	7 193	98,9	7 827	98,3	7 854	98,7	5 565	98,9	0,1	0,2	0,0	
CDU	3 039	42,5	2 418	33,6	3 653	46,7	2 972	37,8	1 962	35,3	-4,2	-4,2	-1,7	
SPD	1 948	27,2	1 566	21,8	2 864	36,6	2 502	31,9	2 344	42,1	-9,4	-10,1	-20,3	
FDP	851	11,9	1 438	20,0	411	5,3	1 085	13,8	545	9,8	6,6	6,2	10,2	
GRÜNE	597	8,3	708	9,8	389	5,0	646	8,2	280	5,0	3,3	1,6	4,8	
DIE LINKE	614	8,6	690	9,6	363	4,6	438	5,6	122	2,2	4,0	4,0	7,4	
NPD	109	1,5	84	1,2	109	1,4	98	1,2	57	1,0	0,1	0,0	0,2	
REP	-	-	28	0,4	-	-	27	0,3	58	1,0	-	0,1	-0,6	
FAMILIE	-	-	63	0,9	-	-	54	0,7	-	-	-	0,2	0,9	
PBC	-	-	19	0,3	38	0,5	28	0,4	15	0,3	-0,5	-0,1	0,0	
MLPD	-	-	3	0,0	-	-	4	0,1	-	-	-	-0,1	0,0	
DVU	-	-	3	0,0	-	-	-	-	-	-	-	0,0	0,0	
ödp	-	-	29	0,4	-	-	-	-	10	0,2	-	0,4	0,2	
PIRATEN	-	-	144	2,0	-	-	-	-	-	-	-	2,0	2,0	
Sonstige	-	-	-	-	-	-	-	-	172	3,1	-	-	-3,1	

**T 13 Bundestagswahlergebnisse - Ergebnisse der Verbandsgemeinden**

Merkmal	Bundestagswahl 2009				Vergleichszahlen				Landtagswahl 2006		Differenz zur			
	Bundestagswahl 2005				Landtagswahl 2006		BW 2005		LW 06					
	Erststimmen		Zweitstimmen		Erststimmen		Zweitstimmen		Landesstimmen		Erststimmen	Zweitstimmen	Landesstimmen	
	Anzahl	%	Anzahl	%	Anzahl	%	Anzahl	%	Anzahl	%	Prozentpunkte			
<b>Verbandsgemeinde Montabaur</b>														
Wahlberechtigte	30 899		30 899		30 495		30 495		30 307					
Wähler	23 575	76,3	23 575	76,3	24 779	81,3	24 779	81,3	17 776	58,7	-5,0	-5,0	17,6	
Ungültige Stimmen	487	2,1	390	1,7	513	2,1	433	1,7	378	2,1	0,0	0,0	-0,4	
Gültige Stimmen	23 088	97,9	23 185	98,3	24 266	97,9	24 346	98,3	17 398	97,9	0,0	0,0	0,4	
CDU	10 847	47,0	8 974	38,7	12 529	51,6	10 498	43,1	7 032	40,4	-4,6	-4,4	-1,7	
SPD	6 006	26,0	4 514	19,5	8 384	34,6	7 217	29,6	7 012	40,3	-8,6	-10,1	-20,8	
FDP	2 565	11,1	4 598	19,8	1 151	4,7	3 295	13,5	1 535	8,8	6,4	6,3	11,0	
GRÜNE	1 935	8,4	2 263	9,8	971	4,0	1 697	7,0	681	3,9	4,4	2,8	5,9	
DIE LINKE	1 517	6,6	1 686	7,3	822	3,4	996	4,1	288	1,7	3,2	3,2	5,6	
NPD	218	0,9	199	0,9	263	1,1	230	0,9	139	0,8	-0,2	0,0	0,1	
REP	-	-	67	0,3	-	-	102	0,4	162	0,9	-	-0,1	-0,6	
FAMILIE	-	-	239	1,0	-	-	225	0,9	-	-	-	0,1	1,0	
PBC	-	-	24	0,1	146	0,6	75	0,3	45	0,3	-0,6	-0,2	-0,2	
MLPD	-	-	3	0,0	-	-	11	0,0	-	-	-	0,0	0,0	
DVU	-	-	18	0,1	-	-	-	-	-	-	-	0,1	0,1	
ödp	-	-	37	0,2	-	-	-	-	16	0,1	-	0,2	0,1	
PIRATEN	-	-	563	2,4	-	-	-	-	-	-	-	2,4	2,4	
Sonstige	-	-	-	-	-	-	-	-	488	2,8	-	-	-2,8	
<b>Verbandsgemeinde Ransbach-Baumbach</b>														
Wahlberechtigte	10 516		10 516		10 281		10 281		10 231					
Wähler	7 620	72,5	7 620	72,5	8 096	78,7	8 096	78,7	5 555	54,3	-6,2	-6,2	18,2	
Ungültige Stimmen	147	1,9	121	1,6	165	2,0	145	1,8	98	1,8	-0,1	-0,2	-0,2	
Gültige Stimmen	7 473	98,1	7 499	98,4	7 931	98,0	7 951	98,2	5 457	98,2	0,1	0,2	0,2	
CDU	3 475	46,5	2 757	36,8	4 109	51,8	3 372	42,4	2 176	39,9	-5,3	-5,6	-3,1	
SPD	1 780	23,8	1 466	19,5	2 607	32,9	2 312	29,1	2 166	39,7	-9,1	-9,6	-20,2	
FDP	972	13,0	1 670	22,3	408	5,1	1 142	14,4	577	10,6	7,9	7,9	11,7	
GRÜNE	502	6,7	569	7,6	288	3,6	485	6,1	183	3,4	3,1	1,5	4,2	
DIE LINKE	645	8,6	675	9,0	371	4,7	417	5,2	130	2,4	3,9	3,8	6,6	
NPD	99	1,3	73	1,0	93	1,2	85	1,1	52	1,0	0,1	-0,1	0,0	
REP	-	-	31	0,4	-	-	24	0,3	28	0,5	-	0,1	-0,1	
FAMILIE	-	-	86	1,1	-	-	84	1,1	-	-	-	0,0	1,1	
PBC	-	-	12	0,2	55	0,7	26	0,3	21	0,4	-0,7	-0,1	-0,2	
MLPD	-	-	1	0,0	-	-	4	0,1	-	-	-	-0,1	0,0	
DVU	-	-	1	0,0	-	-	-	-	-	-	-	0,0	0,0	
ödp	-	-	12	0,2	-	-	-	-	4	0,1	-	0,2	0,1	
PIRATEN	-	-	146	1,9	-	-	-	-	-	-	-	1,9	1,9	
Sonstige	-	-	-	-	-	-	-	-	120	2,2	-	-	-2,2	
<b>Verbandsgemeinde Rennerod</b>														
Wahlberechtigte	13 129		13 129		13 116		13 116		13 066					
Wähler	9 240	70,4	9 240	70,4	10 062	76,7	10 062	76,7	6 760	51,7	-6,3	-6,3	18,7	
Ungültige Stimmen	207	2,2	147	1,6	244	2,4	226	2,2	150	2,2	-0,2	-0,6	-0,6	
Gültige Stimmen	9 033	97,8	9 093	98,4	9 818	97,6	9 836	97,8	6 610	97,8	0,2	0,6	0,6	
CDU	4 413	48,9	3 663	40,3	5 137	52,3	4 276	43,5	2 657	40,2	-3,4	-3,2	0,1	
SPD	2 321	25,7	1 877	20,6	3 193	32,5	2 917	29,7	2 675	40,5	-6,8	-9,1	-19,9	
FDP	903	10,0	1 592	17,5	368	3,7	1 092	11,1	471	7,1	6,3	6,4	10,4	
GRÜNE	486	5,4	596	6,6	252	2,6	498	5,1	196	3,0	2,8	1,5	3,6	
DIE LINKE	703	7,8	759	8,3	436	4,4	522	5,3	129	2,0	3,4	3,0	6,3	
NPD	207	2,3	172	1,9	251	2,6	217	2,2	159	2,4	-0,3	-0,3	-0,5	
REP	-	-	45	0,5	-	-	53	0,5	63	1,0	-	0,0	-0,5	
FAMILIE	-	-	94	1,0	-	-	100	1,0	-	-	-	0,0	1,0	
PBC	-	-	88	1,0	181	1,8	157	1,6	105	1,6	-1,8	-0,6	-0,6	
MLPD	-	-	3	0,0	-	-	4	0,0	-	-	-	0,0	0,0	
DVU	-	-	4	0,0	-	-	-	-	-	-	-	0,0	0,0	
ödp	-	-	21	0,2	-	-	-	-	5	0,1	-	0,2	0,1	
PIRATEN	-	-	179	2,0	-	-	-	-	-	-	-	2,0	2,0	
Sonstige	-	-	-	-	-	-	-	-	150	2,3	-	-	-2,3	

**T 13 Bundestagswahlergebnisse - Ergebnisse der Verbandsgemeinden**

Merkmal	Bundestagswahl 2009				Vergleichszahlen						Differenz zur		
	Bundestagswahl 2009		Bundestagswahl 2005		Bundestagswahl 2005		Landtagswahl 2006		Landtagswahl 2006		BW 2005		LW 06
	Erststimmen		Zweitstimmen		Erststimmen		Zweitstimmen		Landesstimmen		Erststimmen	Zweitstimmen	Landesstimmen
	Anzahl	%	Anzahl	%	Anzahl	%	Anzahl	%	Anzahl	%	Prozentpunkte		
<b>Verbandsgemeinde Selters (Westerwald)</b>													
Wahlberechtigte	12 399		12 399		12 302		12 302		12 269				
Wähler	8 861	71,5	8 861	71,5	9 840	80,0	9 840	80,0	6 713	54,7	-8,5	-8,5	16,8
Ungültige Stimmen	162	1,8	131	1,5	231	2,3	202	2,1	122	1,8	-0,5	-0,6	-0,3
Gültige Stimmen	8 699	98,2	8 730	98,5	9 609	97,7	9 638	97,9	6 591	98,2	0,5	0,6	0,3
CDU	3 709	42,6	3 022	34,6	4 397	45,8	3 679	38,2	2 342	35,5	-3,2	-3,6	-0,9
SPD	2 338	26,9	1 883	21,6	3 697	38,5	3 277	34,0	2 899	44,0	-11,6	-12,4	-22,4
FDP	1 048	12,0	1 684	19,3	473	4,9	1 198	12,4	496	7,5	7,1	6,9	11,8
GRÜNE	554	6,4	623	7,1	286	3,0	515	5,3	207	3,1	3,4	1,8	4,0
DIE LINKE	907	10,4	998	11,4	534	5,6	604	6,3	170	2,6	4,8	5,1	8,8
NPD	143	1,6	114	1,3	143	1,5	114	1,2	108	1,6	0,1	0,1	-0,3
REP	-	-	49	0,6	-	-	59	0,6	93	1,4	-	0,0	-0,8
FAMILIE	-	-	124	1,4	-	-	121	1,3	-	-	-	0,1	1,4
PBC	-	-	44	0,5	79	0,8	59	0,6	30	0,5	-0,8	-0,1	0,0
MLPD	-	-	0	0,0	-	-	12	0,1	-	-	-	-0,1	0,0
DVU	-	-	7	0,1	-	-	-	-	-	-	-	0,1	0,1
ödp	-	-	13	0,1	-	-	-	-	1	0,0	-	0,1	0,1
PIRATEN	-	-	169	1,9	-	-	-	-	-	-	-	1,9	1,9
Sonstige	-	-	-	-	-	-	-	-	245	3,7	-	-	-3,7
<b>Verbandsgemeinde Wallmerod</b>													
Wahlberechtigte	11 429		11 429		11 307		11 307		11 297				
Wähler	8 762	76,7	8 762	76,7	9 330	82,5	9 330	82,5	6 653	58,9	-5,8	-5,8	17,8
Ungültige Stimmen	229	2,6	192	2,2	247	2,6	218	2,3	208	3,1	0,0	-0,1	-0,9
Gültige Stimmen	8 533	97,4	8 570	97,8	9 083	97,4	9 112	97,7	6 445	96,9	0,0	0,1	0,9
CDU	4 597	53,9	3 818	44,6	5 330	58,7	4 591	50,4	3 183	49,4	-4,8	-5,8	-4,8
SPD	1 710	20,0	1 400	16,3	2 472	27,2	2 195	24,1	2 093	32,5	-7,2	-7,8	-16,2
FDP	997	11,7	1 695	19,8	422	4,6	1 122	12,3	495	7,7	7,1	7,5	12,1
GRÜNE	555	6,5	640	7,5	292	3,2	468	5,1	195	3,0	3,3	2,4	4,5
DIE LINKE	546	6,4	614	7,2	378	4,2	412	4,5	131	2,0	2,2	2,7	5,2
NPD	128	1,5	95	1,1	137	1,5	126	1,4	85	1,3	0,0	-0,3	-0,2
REP	-	-	38	0,4	-	-	54	0,6	70	1,1	-	-0,2	-0,7
FAMILIE	-	-	81	0,9	-	-	107	1,2	-	-	-	-0,3	0,9
PBC	-	-	21	0,2	52	0,6	35	0,4	15	0,2	-0,6	-0,2	0,0
MLPD	-	-	1	0,0	-	-	2	0,0	-	-	-	0,0	0,0
DVU	-	-	7	0,1	-	-	-	-	-	-	-	0,1	0,1
ödp	-	-	18	0,2	-	-	-	-	6	0,1	-	0,2	0,1
PIRATEN	-	-	142	1,7	-	-	-	-	-	-	-	1,7	1,7
Sonstige	-	-	-	-	-	-	-	-	172	2,7	-	-	-2,7
<b>Verbandsgemeinde Westerburg</b>													
Wahlberechtigte	18 163		18 163		18 166		18 166		18 132				
Wähler	12 798	70,5	12 798	70,5	14 167	78,0	14 167	78,0	10 078	55,6	-7,5	-7,5	14,9
Ungültige Stimmen	256	2,0	244	1,9	295	2,1	299	2,1	180	1,8	-0,1	-0,2	0,1
Gültige Stimmen	12 542	98,0	12 554	98,1	13 872	97,9	13 868	97,9	9 898	98,2	0,1	0,2	-0,1
CDU	6 031	48,1	4 982	39,7	7 217	52,0	6 046	43,6	3 966	40,1	-3,9	-3,9	-0,4
SPD	3 506	28,0	2 908	23,2	4 844	34,9	4 474	32,3	4 186	42,3	-6,9	-9,1	-19,1
FDP	1 212	9,7	2 151	17,1	534	3,8	1 516	10,9	730	7,4	5,9	6,2	9,7
GRÜNE	652	5,2	854	6,8	375	2,7	754	5,4	311	3,1	2,5	1,4	3,7
DIE LINKE	901	7,2	1 005	8,0	546	3,9	598	4,3	167	1,7	3,3	3,7	6,3
NPD	240	1,9	192	1,5	211	1,5	187	1,3	178	1,8	0,4	0,2	-0,3
REP	-	-	50	0,4	-	-	66	0,5	58	0,6	-	-0,1	-0,2
FAMILIE	-	-	125	1,0	-	-	117	0,8	-	-	-	0,2	1,0
PBC	-	-	39	0,3	145	1,0	105	0,8	80	0,8	-1,0	-0,5	-0,5
MLPD	-	-	0	0,0	-	-	5	0,0	-	-	-	0,0	0,0
DVU	-	-	9	0,1	-	-	-	-	-	-	-	0,1	0,1
ödp	-	-	16	0,1	-	-	-	-	4	0,0	-	0,1	0,1
PIRATEN	-	-	223	1,8	-	-	-	-	-	-	-	1,8	1,8
Sonstige	-	-	-	-	-	-	-	-	218	2,2	-	-	-2,2

## T 13 Bundestagswahlergebnisse - Ergebnisse der Verbandsgemeinden

Merkmal	Bundestagswahl 2009				Vergleichszahlen				Landtagswahl 2006		Differenz zur			
	Erststimmen		Zweitstimmen		Bundestagswahl 2005				Landesstimmen		BW 2005		LW 06	
	Anzahl	%	Anzahl	%	Anzahl	%	Anzahl	%	Anzahl	%	Erststimmen	Zweitstimmen	Landesstimmen	
Verbandsgemeinde Wirges														
Wahlberechtigte	14 360		14 360		14 295		14 295		14 300					
Wähler	10 449	72,8	10 449	72,8	11 455	80,1	11 455	80,1	8 219	57,5	-7,3	-7,3	15,3	
Ungültige Stimmen	223	2,1	161	1,5	281	2,5	239	2,1	188	2,3	-0,4	-0,6	-0,8	
Gültige Stimmen	10 226	97,9	10 288	98,5	11 174	97,5	11 216	97,9	8 031	97,7	0,4	0,6	0,8	
CDU	4 926	48,2	4 167	40,5	5 878	52,6	5 002	44,6	3 509	43,7	-4,4	-4,1	-3,2	
SPD	2 625	25,7	2 100	20,4	3 889	34,8	3 417	30,5	3 171	39,5	-9,1	-10,1	-19,1	
FDP	1 146	11,2	1 942	18,9	438	3,9	1 376	12,3	572	7,1	7,3	6,6	11,8	
GRÜNE	613	6,0	725	7,0	335	3,0	614	5,5	265	3,3	3,0	1,5	3,7	
DIE LINKE	791	7,7	891	8,7	441	3,9	496	4,4	156	1,9	3,8	4,3	6,8	
NPD	125	1,2	117	1,1	136	1,2	118	1,1	58	0,7	0,0	0,0	0,4	
REP	-	-	34	0,3	-	-	56	0,5	63	0,8	-	-0,2	-0,5	
FAMILIE	-	-	103	1,0	-	-	101	0,9	-	-	-	0,1	1,0	
PBC	-	-	12	0,1	57	0,5	24	0,2	12	0,1	-0,5	-0,1	0,0	
MLPD	-	-	4	0,0	-	-	12	0,1	-	-	-	-0,1	0,0	
DVU	-	-	8	0,1	-	-	-	-	-	-	-	0,1	0,1	
ödp	-	-	18	0,2	-	-	-	-	6	0,1	-	0,2	0,1	
PIRATEN	-	-	167	1,6	-	-	-	-	-	-	-	1,6	1,6	
Sonstige	-	-	-	-	-	-	-	-	219	2,7	-	-	-2,7	

	Seite		Seite
Landkreis Ahrweiler		Landkreis Mainz-Bingen	
Bad Neuenahr-Ahrweiler, Stadt	102	Bingen am Rhein, Stadt	108
Grafschaft	102	Budenheim	108
Remagen, Stadt	102	Ingelheim am Rhein, Stadt	108
Sinzig, Stadt	103		
		Landkreis Mayen-Koblenz	
Landkreis Altenkirchen (Westerwald)		Andernach, Stadt	109
Herdorf, Stadt	103	Bendorf, Stadt	109
		Mayen, Stadt	109
Landkreis Alzey-Worms			
Alzey, Stadt	103	Landkreis Neuwied	
Osthofen, Stadt	104	Neuwied, Stadt	110
Landkreis Bad Dürkheim		Rhein-Hunsrück-Kreis	
Bad Dürkheim, Stadt	104	Boppard, Stadt	110
Grünstadt, Stadt	104		
Haßloch	105	Rhein-Lahn-Kreis	
		Lahnstein, Stadt	110
Landkreis Bad Kreuznach			
Bad Kreuznach, Stadt	105	Rhein-Pfalz-Kreis	
Kirn, Stadt	105	Altrip	111
		Bobenheim-Roxheim	111
Landkreis Bernkastel-Wittlich		Böhl-Iggelheim	111
Morbach	106	Lambsheim	112
Wittlich, Stadt	106	Limburgerhof	112
		Mutterstadt	112
Landkreis Birkenfeld		Neuhofen	113
Idar-Oberstein, Stadt	106	Römerberg	113
		Schifferstadt, Stadt	113
Eifelkreis Bitburg-Prüm			
Bitburg, Stadt	107		
Landkreis Germersheim			
Germersheim, Stadt	107		
Wörth am Rhein, Stadt	107		

**T 14** Bundestagswahlergebnisse - Ergebnisse der verbandsfreien Gemeinden

Merkmal	Bundestagswahl 2009				Vergleichszahlen				Landtagswahl 2006		Differenz zur			
	Bundestagswahl 2005				Landtagswahl 2006		Landesstimmen		Erststimmen	Zweitstimmen	Landesstimmen	Differenz zur		
	Erststimmen		Zweitstimmen		Erststimmen		Zweitstimmen					BW 2005	LW 06	Differenz zur
	Anzahl	%	Anzahl	%	Anzahl	%	Anzahl	%	Anzahl	%	Erststimmen			Zweitstimmen
													Prozentpunkte	
<b>Landkreis Ahrweiler</b>														
<b>Bad Neuenahr-Ahrweiler</b>														
Wahlberechtigte	21 930		21 930		21 588		21 588		21 415					
Wähler	16 423	74,9	16 423	74,9	17 371	80,5	17 371	80,5	12 595	58,8	-5,6	-5,6	16,1	
Ungültige Stimmen	260	1,6	221	1,3	351	2,0	248	1,4	219	1,7	-0,4	-0,1	-0,4	
Gültige Stimmen	16 163	98,4	16 202	98,7	17 020	98,0	17 123	98,6	12 376	98,3	0,4	0,1	0,4	
CDU	7 432	46,0	6 725	41,5	8 951	52,6	7 899	46,1	5 413	43,7	-6,6	-4,6	-2,2	
SPD	3 332	20,6	2 839	17,5	5 200	30,6	4 642	27,1	4 561	36,9	-10,0	-9,6	-19,4	
FDP	2 939	18,2	3 465	21,4	1 181	6,9	2 440	14,2	1 021	8,2	11,3	7,2	13,2	
GRÜNE	1 386	8,6	1 510	9,3	983	5,8	1 109	6,5	527	4,3	2,8	2,8	5,0	
DIE LINKE	905	5,6	1 097	6,8	585	3,4	721	4,2	229	1,9	2,2	2,6	4,9	
NPD	169	1,0	145	0,9	120	0,7	110	0,6	161	1,3	0,3	0,3	-0,4	
REP	-	-	35	0,2	-	-	55	0,3	87	0,7	-	-0,1	-0,5	
FAMILIE	-	-	110	0,7	-	-	116	0,7	-	-	-	0,0	0,7	
PBC	-	-	19	0,1	-	-	27	0,2	13	0,1	-	-0,1	0,0	
MLPD	-	-	4	0,0	-	-	4	0,0	-	-	-	0,0	0,0	
DVU	-	-	9	0,1	-	-	-	-	-	-	-	0,1	0,1	
ödp	-	-	39	0,2	-	-	-	-	25	0,2	-	0,2	0,0	
PIRATEN	-	-	205	1,3	-	-	-	-	-	-	-	1,3	1,3	
Sonstige	-	-	-	-	-	-	-	-	339	2,7	-	-	-2,7	
<b>Grafschaft</b>														
Wahlberechtigte	8 574		8 574		8 443		8 443		8 396					
Wähler	6 803	79,3	6 803	79,3	7 150	84,7	7 150	84,7	4 995	59,5	-5,4	-5,4	19,8	
Ungültige Stimmen	106	1,6	86	1,3	112	1,6	77	1,1	67	1,3	0,0	0,2	0,0	
Gültige Stimmen	6 697	98,4	6 717	98,7	7 038	98,4	7 073	98,9	4 928	98,7	0,0	-0,2	0,0	
CDU	2 784	41,6	2 699	40,2	3 679	52,3	3 131	44,3	1 933	39,2	-10,7	-4,1	1,0	
SPD	1 384	20,7	1 136	16,9	2 251	32,0	1 978	28,0	1 989	40,4	-11,3	-11,1	-23,5	
FDP	1 576	23,5	1 498	22,3	511	7,3	1 044	14,8	485	9,8	16,2	7,5	12,5	
GRÜNE	504	7,5	610	9,1	282	4,0	445	6,3	183	3,7	3,5	2,8	5,4	
DIE LINKE	377	5,6	448	6,7	241	3,4	278	3,9	97	2,0	2,2	2,8	4,7	
NPD	72	1,1	62	0,9	74	1,1	67	0,9	75	1,5	0,0	0,0	-0,6	
REP	-	-	28	0,4	-	-	29	0,4	32	0,6	-	0,0	-0,2	
FAMILIE	-	-	60	0,9	-	-	75	1,1	-	-	-	-0,2	0,9	
PBC	-	-	14	0,2	-	-	22	0,3	14	0,3	-	-0,1	-0,1	
MLPD	-	-	2	0,0	-	-	4	0,1	-	-	-	-0,1	0,0	
DVU	-	-	4	0,1	-	-	-	-	-	-	-	0,1	0,1	
ödp	-	-	13	0,2	-	-	-	-	5	0,1	-	0,2	0,1	
PIRATEN	-	-	143	2,1	-	-	-	-	-	-	-	2,1	2,1	
Sonstige	-	-	-	-	-	-	-	-	115	2,3	-	-	-2,3	
<b>Remagen</b>														
Wahlberechtigte	12 161		12 161		12 035		12 035		11 933					
Wähler	8 925	73,4	8 925	73,4	9 721	80,8	9 721	80,8	6 652	55,7	-7,4	-7,4	17,7	
Ungültige Stimmen	154	1,7	137	1,5	162	1,7	141	1,5	88	1,3	0,0	0,0	0,2	
Gültige Stimmen	8 771	98,3	8 788	98,5	9 559	98,3	9 580	98,5	6 564	98,7	0,0	0,0	-0,2	
CDU	3 581	40,8	3 176	36,1	4 509	47,2	3 781	39,5	2 477	37,7	-6,4	-3,4	-1,6	
SPD	2 221	25,3	1 880	21,4	3 568	37,3	3 051	31,8	2 844	43,3	-12,0	-10,4	-21,9	
FDP	1 389	15,8	1 669	19,0	557	5,8	1 263	13,2	503	7,7	10,0	5,8	11,3	
GRÜNE	936	10,7	997	11,3	453	4,7	808	8,4	322	4,9	6,0	2,9	6,4	
DIE LINKE	549	6,3	717	8,2	386	4,0	465	4,9	117	1,8	2,3	3,3	6,4	
NPD	95	1,1	81	0,9	86	0,9	75	0,8	79	1,2	0,2	0,1	-0,3	
REP	-	-	25	0,3	-	-	33	0,3	34	0,5	-	0,0	-0,2	
FAMILIE	-	-	54	0,6	-	-	90	0,9	-	-	-	-0,3	0,6	
PBC	-	-	8	0,1	-	-	10	0,1	7	0,1	-	0,0	0,0	
MLPD	-	-	2	0,0	-	-	4	0,0	-	-	-	0,0	0,0	
DVU	-	-	12	0,1	-	-	-	-	-	-	-	0,1	0,1	
ödp	-	-	17	0,2	-	-	-	-	8	0,1	-	0,2	0,1	
PIRATEN	-	-	150	1,7	-	-	-	-	-	-	-	1,7	1,7	
Sonstige	-	-	-	-	-	-	-	-	173	2,6	-	-	-2,6	

**T 14 Bundestagswahlergebnisse - Ergebnisse der verbandsfreien Gemeinden**

Merkmal	Bundestagswahl 2009				Vergleichszahlen						Differenz zur		
					Bundestagswahl 2005				Landtagswahl 2006		BW 2005		LW 06
	Erststimmen		Zweitstimmen		Erststimmen		Zweitstimmen		Landesstimmen		Erststimmen	Zweitstimmen	Landesstimmen
	Anzahl	%	Anzahl	%	Anzahl	%	Anzahl	%	Anzahl	%	Prozentpunkte		
<b>Sinzig</b>													
Wahlberechtigte	13 209		13 209		13 040		13 040		13 063				
Wähler	9 532	72,2	9 532	72,2	10 316	79,1	10 316	79,1	7 222	55,3	-6,9	-6,9	16,9
Ungültige Stimmen	148	1,6	108	1,1	196	1,9	145	1,4	106	1,5	-0,3	-0,3	-0,4
Gültige Stimmen	9 384	98,4	9 424	98,9	10 120	98,1	10 171	98,6	7 116	98,5	0,3	0,3	0,4
CDU	4 048	43,1	3 657	38,8	4 775	47,2	4 199	41,3	2 725	38,3	-4,1	-2,5	0,5
SPD	2 124	22,6	1 778	18,9	3 475	34,3	3 248	31,9	2 780	39,1	-11,7	-13,0	-20,2
FDP	1 501	16,0	1 765	18,7	673	6,7	1 169	11,5	555	7,8	9,3	7,2	10,9
GRÜNE	1 066	11,4	1 108	11,8	698	6,9	843	8,3	428	6,0	4,5	3,5	5,8
DIE LINKE	552	5,9	706	7,5	397	3,9	490	4,8	169	2,4	2,0	2,7	5,1
NPD	93	1,0	74	0,8	102	1,0	76	0,7	119	1,7	0,0	0,1	-0,9
REP	-	-	25	0,3	-	-	41	0,4	40	0,6	-	-0,1	-0,3
FAMILIE	-	-	80	0,8	-	-	80	0,8	-	-	-	0,0	0,8
PBC	-	-	15	0,2	-	-	17	0,2	7	0,1	-	0,0	0,1
MLPD	-	-	5	0,1	-	-	8	0,1	-	-	-	0,0	0,1
DVU	-	-	4	0,0	-	-	-	-	-	-	-	0,0	0,0
ödp	-	-	25	0,3	-	-	-	-	12	0,2	-	0,3	0,1
PIRATEN	-	-	182	1,9	-	-	-	-	-	-	-	1,9	1,9
Sonstige	-	-	-	-	-	-	-	-	281	3,9	-	-	-3,9
<b>Landkreis Altenkirchen (Westerwald)</b>													
<b>Herdorf</b>													
Wahlberechtigte	5 473		5 473		5 474		5 474		5 454				
Wähler	3 831	70,0	3 831	70,0	4 241	77,5	4 241	77,5	2 725	50,0	-7,5	-7,5	20,0
Ungültige Stimmen	83	2,2	56	1,5	77	1,8	78	1,8	107	3,9	0,4	-0,3	-2,4
Gültige Stimmen	3 748	97,8	3 775	98,5	4 164	98,2	4 163	98,2	2 618	96,1	-0,4	0,3	2,4
CDU	1 560	41,6	1 499	39,7	1 879	45,1	1 699	40,8	1 080	41,3	-3,5	-1,1	-1,6
SPD	1 278	34,1	893	23,7	1 762	42,3	1 459	35,0	1 010	38,6	-8,2	-11,3	-14,9
FDP	273	7,3	470	12,5	117	2,8	364	8,7	229	8,7	4,5	3,8	3,8
GRÜNE	235	6,3	295	7,8	101	2,4	219	5,3	111	4,2	3,9	2,5	3,6
DIE LINKE	301	8,0	394	10,4	215	5,2	257	6,2	58	2,2	2,8	4,2	8,2
NPD	101	2,7	71	1,9	72	1,7	68	1,6	56	2,1	1,0	0,3	-0,2
REP	-	-	18	0,5	-	-	32	0,8	15	0,6	-	-0,3	-0,1
FAMILIE	-	-	31	0,8	-	-	47	1,1	-	-	-	-0,3	0,8
PBC	-	-	11	0,3	18	0,4	13	0,3	3	0,1	-0,4	0,0	0,2
MLPD	-	-	5	0,1	-	-	5	0,1	-	-	-	0,0	0,1
DVU	-	-	8	0,2	-	-	-	-	-	-	-	0,2	0,2
ödp	-	-	11	0,3	-	-	-	-	2	0,1	-	0,3	0,2
PIRATEN	-	-	69	1,8	-	-	-	-	-	-	-	1,8	1,8
Sonstige	-	-	-	-	-	-	-	-	54	2,1	-	-	-2,1
<b>Landkreis Alzey-Worms</b>													
<b>Alzey</b>													
Wahlberechtigte	13 479		13 479		13 557		13 557		13 586				
Wähler	9 120	67,7	9 120	67,7	10 134	74,8	10 134	74,8	7 973	58,7	-7,1	-7,1	9,0
Ungültige Stimmen	215	2,4	195	2,1	220	2,2	190	1,9	271	3,4	0,2	0,2	-1,3
Gültige Stimmen	8 905	97,6	8 925	97,9	9 914	97,8	9 944	98,1	7 702	96,6	-0,2	-0,2	1,3
CDU	3 221	36,2	2 910	32,6	3 783	38,2	3 343	33,6	2 385	31,0	-2,0	-1,0	1,6
SPD	3 226	36,2	2 462	27,6	4 507	45,5	3 798	38,2	3 803	49,4	-9,3	-10,6	-21,8
FDP	801	9,0	1 298	14,5	558	5,6	1 087	10,9	527	6,8	3,4	3,6	7,7
GRÜNE	574	6,4	807	9,0	322	3,2	670	6,7	363	4,7	3,2	2,3	4,3
DIE LINKE	836	9,4	903	10,1	507	5,1	592	6,0	128	1,7	4,3	4,1	8,4
NPD	247	2,8	176	2,0	237	2,4	214	2,2	109	1,4	0,4	-0,2	0,6
REP	-	-	74	0,8	-	-	96	1,0	113	1,5	-	-0,2	-0,7
FAMILIE	-	-	94	1,1	-	-	102	1,0	-	-	-	0,1	1,1
PBC	-	-	17	0,2	-	-	40	0,4	28	0,4	-	-0,2	-0,2
MLPD	-	-	2	0,0	-	-	2	0,0	-	-	-	0,0	0,0
DVU	-	-	12	0,1	-	-	-	-	-	-	-	0,1	0,1
ödp	-	-	22	0,2	-	-	-	-	8	0,1	-	0,2	0,1
PIRATEN	-	-	148	1,7	-	-	-	-	-	-	-	1,7	1,7
Sonstige	-	-	-	-	-	-	-	-	238	3,1	-	-	-3,1

**T 14 Bundestagswahlergebnisse - Ergebnisse der verbandsfreien Gemeinden**

Merkmal	Bundestagswahl 2009				Vergleichszahlen				Landtagswahl 2006		Differenz zur			
	Bundestagswahl 2005				Landtagswahl 2006		Landesstimmen		Erststimmen	Zweitstimmen	Landesstimmen	Differenz zur		
	Erststimmen		Zweitstimmen		Erststimmen		Zweitstimmen					Erststimmen	Zweitstimmen	Landesstimmen
	Anzahl	%	Anzahl	%	Anzahl	%	Anzahl	%	Anzahl	%	Erststimmen			
													Prozentpunkte	
<b>Osthofen</b>														
Wahlberechtigte	6 619		6 619		6 559		6 559		6 504					
Wähler	4 468	67,5	4 468	67,5	4 870	74,2	4 870	74,2	3 421	52,6	-6,7	-6,7	14,9	
Ungültige Stimmen	113	2,5	120	2,7	181	3,7	161	3,3	102	3,0	-1,2	-0,6	-0,3	
Gültige Stimmen	4 355	97,5	4 348	97,3	4 689	96,3	4 709	96,7	3 319	97,0	1,2	0,6	0,3	
CDU	1 358	31,2	1 473	33,9	1 618	34,5	1 666	35,4	956	28,8	-3,3	-1,5	5,1	
SPD	2 126	48,8	1 287	29,6	2 545	54,3	1 852	39,3	1 624	48,9	-5,5	-9,7	-19,3	
FDP	289	6,6	536	12,3	171	3,6	384	8,2	220	6,6	3,0	4,1	5,7	
GRÜNE	175	4,0	322	7,4	69	1,5	260	5,5	119	3,6	2,5	1,9	3,8	
DIE LINKE	277	6,4	371	8,5	189	4,0	266	5,6	100	3,0	2,4	2,9	5,5	
NPD	130	3,0	94	2,2	97	2,1	104	2,2	85	2,6	0,9	0,0	-0,4	
REP	-	-	36	0,8	-	-	37	0,8	81	2,4	-	0,0	-1,6	
FAMILIE	-	-	47	1,1	-	-	40	0,8	-	-	-	0,3	1,1	
PBC	-	-	65	1,5	-	-	99	2,1	35	1,1	-	-0,6	0,4	
MLPD	-	-	1	0,0	-	-	1	0,0	-	-	-	0,0	0,0	
DVU	-	-	6	0,1	-	-	-	-	-	-	-	0,1	0,1	
ödp	-	-	19	0,4	-	-	-	-	8	0,2	-	0,4	0,2	
PIRATEN	-	-	91	2,1	-	-	-	-	-	-	-	2,1	2,1	
Sonstige	-	-	-	-	-	-	-	-	91	2,7	-	-	-2,7	
<b>Landkreis Bad Dürkheim</b>														
<b>Bad Dürkheim</b>														
Wahlberechtigte	14 439		14 439		14 486		14 486		14 413					
Wähler	10 498	72,7	10 498	72,7	11 317	78,1	11 317	78,1	8 917	61,9	-5,4	-5,4	10,8	
Ungültige Stimmen	228	2,2	157	1,5	220	1,9	201	1,8	148	1,7	0,3	-0,3	-0,2	
Gültige Stimmen	10 270	97,8	10 341	98,5	11 097	98,1	11 116	98,2	8 769	98,3	-0,3	0,3	0,2	
CDU	4 520	44,0	3 458	33,4	4 924	44,4	3 992	35,9	2 528	28,8	-0,4	-2,5	4,6	
SPD	2 605	25,4	2 314	22,4	4 251	38,3	3 644	32,8	3 825	43,6	-12,9	-10,4	-21,2	
FDP	1 032	10,0	2 021	19,5	582	5,2	1 553	14,0	1 053	12,0	4,8	5,5	7,5	
GRÜNE	860	8,4	1 093	10,6	535	4,8	916	8,2	480	5,5	3,6	2,4	5,1	
DIE LINKE	884	8,6	876	8,5	415	3,7	550	4,9	199	2,3	4,9	3,6	6,2	
NPD	157	1,5	91	0,9	97	0,9	95	0,9	72	0,8	0,6	0,0	0,1	
REP	-	-	133	1,3	238	2,1	237	2,1	358	4,1	-2,1	-0,8	-2,8	
FAMILIE	156	1,5	111	1,1	-	-	93	0,8	-	-	1,5	0,3	1,1	
PBC	-	-	19	0,2	55	0,5	33	0,3	13	0,1	-0,5	-0,1	0,1	
MLPD	-	-	2	0,0	-	-	3	0,0	-	-	-	0,0	0,0	
DVU	-	-	5	0,0	-	-	-	-	-	-	-	0,0	0,0	
ödp	-	-	22	0,2	-	-	-	-	20	0,2	-	0,2	0,0	
PIRATEN	-	-	196	1,9	-	-	-	-	-	-	-	1,9	1,9	
Viktor Kunz	56	0,5	-	-	-	-	-	-	-	-	0,5	-	-	
Sonstige	-	-	-	-	-	-	-	-	221	2,5	-	-	-2,5	
<b>Grünstadt</b>														
Wahlberechtigte	10 004		10 004		10 079		10 079		10 076					
Wähler	7 505	75,0	7 505	75,0	8 150	80,9	8 150	80,9	6 351	63,0	-5,9	-5,9	12,0	
Ungültige Stimmen	167	2,2	118	1,6	150	1,8	138	1,7	99	1,6	0,4	-0,1	0,0	
Gültige Stimmen	7 338	97,8	7 387	98,4	8 000	98,2	8 012	98,3	6 252	98,4	-0,4	0,1	0,0	
CDU	3 032	41,3	2 470	33,4	3 311	41,4	2 803	35,0	1 815	29,0	-0,1	-1,6	4,4	
SPD	2 102	28,6	1 888	25,6	3 397	42,5	2 938	36,7	2 952	47,2	-13,9	-11,1	-21,6	
FDP	659	9,0	1 148	15,5	351	4,4	892	11,1	505	8,1	4,6	4,4	7,4	
GRÜNE	554	7,5	664	9,0	323	4,0	600	7,5	321	5,1	3,5	1,5	3,9	
DIE LINKE	675	9,2	789	10,7	351	4,4	439	5,5	202	3,2	4,8	5,2	7,5	
NPD	115	1,6	89	1,2	96	1,2	118	1,5	117	1,9	0,4	-0,3	-0,7	
REP	-	-	58	0,8	104	1,3	98	1,2	145	2,3	-1,3	-0,4	-1,5	
FAMILIE	172	2,3	112	1,5	-	-	82	1,0	-	-	2,3	0,5	1,5	
PBC	-	-	20	0,3	67	0,8	39	0,5	12	0,2	-0,8	-0,2	0,1	
MLPD	-	-	0	0,0	-	-	3	0,0	-	-	-	0,0	0,0	
DVU	-	-	3	0,0	-	-	-	-	-	-	-	0,0	0,0	
ödp	-	-	18	0,2	-	-	-	-	16	0,3	-	0,2	-0,1	
PIRATEN	-	-	128	1,7	-	-	-	-	-	-	-	1,7	1,7	
Viktor Kunz	29	0,4	-	-	-	-	-	-	-	-	0,4	-	-	
Sonstige	-	-	-	-	-	-	-	-	167	2,7	-	-	-2,7	



**T 14 Bundestagswahlresultate - Ergebnisse der verbandsfreien Gemeinden**

Merkmal	Bundestagswahl 2009				Vergleichszahlen						Differenz zur		
	Bundestagswahl 2005				Landtagswahl 2006		Landestimmen			BW 2005	LW 06	Landestimmen	
	Erststimmen		Zweitstimmen		Erststimmen		Zweitstimmen		Landestimmen		Erststimmen		Zweitstimmen
	Anzahl	%	Anzahl	%	Anzahl	%	Anzahl	%	Anzahl	%	Erststimmen	Zweitstimmen	Landestimmen
Prozentpunkte													
<b>Haßloch</b>													
Wahlberechtigte	16 102		16 102		16 018		16 018		15 980				
Wähler	11 132	69,1	11 132	69,1	12 540	78,3	12 540	78,3	9 233	57,8	-9,2	-9,2	11,3
Ungültige Stimmen	292	2,6	234	2,1	323	2,6	276	2,2	177	1,9	0,0	-0,1	0,2
Gültige Stimmen	10 840	97,4	10 898	97,9	12 217	97,4	12 264	97,8	9 056	98,1	0,0	0,1	-0,2
CDU	4 323	39,9	3 487	32,0	4 677	38,3	3 967	32,3	2 405	26,6	1,6	-0,3	5,4
SPD	3 171	29,3	2 911	26,7	5 537	45,3	4 934	40,2	4 763	52,6	-16,0	-13,5	-25,9
FDP	944	8,7	1 703	15,6	520	4,3	1 209	9,9	550	6,1	4,4	5,7	9,5
GRÜNE	942	8,7	1 004	9,2	427	3,5	837	6,8	427	4,7	5,2	2,4	4,5
DIE LINKE	922	8,5	946	8,7	472	3,9	573	4,7	202	2,2	4,6	4,0	6,5
NPD	234	2,2	167	1,5	141	1,2	145	1,2	89	1,0	1,0	0,3	0,5
REP	-	-	169	1,6	290	2,4	301	2,5	268	3,0	-2,4	-0,9	-1,4
FAMILIE	246	2,3	212	1,9	-	-	195	1,6	-	-	2,3	0,3	1,9
PBC	-	-	46	0,4	153	1,3	100	0,8	85	0,9	-1,3	-0,4	-0,5
MLPD	-	-	3	0,0	-	-	3	0,0	-	-	-	0,0	0,0
DVU	-	-	13	0,1	-	-	-	-	-	-	-	0,1	0,1
ödp	-	-	29	0,3	-	-	-	-	21	0,2	-	0,3	0,1
PIRATEN	-	-	208	1,9	-	-	-	-	-	-	-	1,9	1,9
Viktor Kunz	58	0,5	-	-	-	-	-	-	-	-	0,5	-	-
Sonstige	-	-	-	-	-	-	-	-	246	2,7	-	-	-2,7
<b>Landkreis Bad Kreuznach</b>													
<b>Bad Kreuznach</b>													
Wahlberechtigte	31 301		31 301		31 209		31 209		31 135				
Wähler	19 692	62,9	19 692	62,9	21 978	70,4	21 978	70,4	15 282	49,1	-7,5	-7,5	13,8
Ungültige Stimmen	457	2,3	352	1,8	485	2,2	445	2,0	271	1,8	0,1	-0,2	0,0
Gültige Stimmen	19 235	97,7	19 340	98,2	21 493	97,8	21 533	98,0	15 011	98,2	-0,1	0,2	0,0
CDU	9 044	47,0	6 459	33,4	9 471	44,1	7 443	34,6	4 495	29,9	2,9	-1,2	3,5
SPD	5 049	26,2	4 723	24,4	8 561	39,8	7 609	35,3	7 009	46,7	-13,6	-10,9	-22,3
FDP	1 216	6,3	3 234	16,7	983	4,6	2 752	12,8	1 451	9,7	1,7	3,9	7,0
GRÜNE	2 011	10,5	2 107	10,9	1 157	5,4	1 888	8,8	834	5,6	5,1	2,1	5,3
DIE LINKE	1 592	8,3	1 958	10,1	940	4,4	1 198	5,6	372	2,5	3,9	4,5	7,6
NPD	246	1,3	198	1,0	311	1,4	286	1,3	190	1,3	-0,1	-0,3	-0,3
REP	-	-	57	0,3	-	-	92	0,4	144	1,0	-	-0,1	-0,7
FAMILIE	-	-	133	0,7	-	-	184	0,9	-	-	-	-0,2	0,7
PBC	-	-	33	0,2	-	-	70	0,3	32	0,2	-	-0,1	0,0
MLPD	-	-	5	0,0	-	-	11	0,1	-	-	-	-0,1	0,0
DVU	-	-	24	0,1	-	-	-	-	-	-	-	0,1	0,1
ödp	-	-	53	0,3	-	-	-	-	47	0,3	-	0,3	0,0
PIRATEN	-	-	356	1,8	-	-	-	-	-	-	-	1,8	1,8
Jansen	77	0,4	-	-	70	0,3	-	-	-	-	0,1	-	-
Sonstige	-	-	-	-	-	-	-	-	437	2,9	-	-	-2,9
<b>Kirn</b>													
Wahlberechtigte	6 638		6 638		6 866		6 866		6 798				
Wähler	4 074	61,4	4 074	61,4	4 947	72,1	4 947	72,1	3 327	48,9	-10,7	-10,7	12,5
Ungültige Stimmen	114	2,8	98	2,4	171	3,5	152	3,1	86	2,6	-0,7	-0,7	-0,2
Gültige Stimmen	3 960	97,2	3 976	97,6	4 776	96,5	4 795	96,9	3 241	97,4	0,7	0,7	0,2
CDU	1 638	41,4	1 179	29,7	1 821	38,1	1 465	30,6	836	25,8	3,3	-0,9	3,9
SPD	1 417	35,8	1 328	33,4	2 277	47,7	2 085	43,5	1 759	54,3	-11,9	-10,1	-20,9
FDP	246	6,2	576	14,5	192	4,0	484	10,1	268	8,3	2,2	4,4	6,2
GRÜNE	195	4,9	233	5,9	117	2,4	238	5,0	96	3,0	2,5	0,9	2,9
DIE LINKE	397	10,0	507	12,8	271	5,7	355	7,4	74	2,3	4,3	5,4	10,5
NPD	55	1,4	50	1,3	84	1,8	77	1,6	48	1,5	-0,4	-0,3	-0,2
REP	-	-	15	0,4	-	-	34	0,7	47	1,5	-	-0,3	-1,1
FAMILIE	-	-	30	0,8	-	-	40	0,8	-	-	-	0,0	0,8
PBC	-	-	5	0,1	-	-	13	0,3	2	0,1	-	-0,2	0,0
MLPD	-	-	1	0,0	-	-	4	0,1	-	-	-	-0,1	0,0
DVU	-	-	7	0,2	-	-	-	-	-	-	-	0,2	0,2
ödp	-	-	2	0,1	-	-	-	-	4	0,1	-	0,1	0,0
PIRATEN	-	-	43	1,1	-	-	-	-	-	-	-	1,1	1,1
Jansen	12	0,3	-	-	14	0,3	-	-	-	-	0,0	-	-
Sonstige	-	-	-	-	-	-	-	-	107	3,3	-	-	-3,3

**T 14 Bundestagswahlergebnisse - Ergebnisse der verbandsfreien Gemeinden**

Merkmal	Bundestagswahl 2009				Vergleichszahlen				Landtagswahl 2006		Differenz zur				
	Bundestagswahl 2005				Landtagswahl 2006		Differenz zur			Erststimmen	Zweitstimmen	Landesstimmen			
	Erststimmen		Zweitstimmen		Erststimmen	Zweitstimmen	Landesstimmen	BW 2005					LW 06		
	Anzahl	%	Anzahl	%	Anzahl	%	Anzahl	%	Anzahl	%	Erststimmen	Zweitstimmen		Landesstimmen	
													Prozentpunkte		
<b>Landkreis Bernkastel-Wittlich</b>															
<b>Morbach</b>															
Wahlberechtigte	8 669		8 669		8 770		8 770		8 746						
Wähler	5 930	68,4	5 930	68,4	6 675	76,1	6 675	76,1	4 457	51,0	-7,7	-7,7	17,4		
Ungültige Stimmen	182	3,1	127	2,1	229	3,4	184	2,8	116	2,6	-0,3	-0,7	-0,5		
Gültige Stimmen	5 748	96,9	5 803	97,9	6 446	96,6	6 491	97,2	4 341	97,4	0,3	0,7	0,5		
CDU	2 450	42,6	2 316	39,9	2 931	45,5	2 726	42,0	1 643	37,8	-2,9	-2,1	2,1		
SPD	1 806	31,4	1 070	18,4	2 398	37,2	1 994	30,7	1 770	40,8	-5,8	-12,3	-22,4		
FDP	565	9,8	1 035	17,8	430	6,7	796	12,3	417	9,6	3,1	5,5	8,2		
GRÜNE	357	6,2	472	8,1	243	3,8	357	5,5	228	5,3	2,4	2,6	2,8		
DIE LINKE	510	8,9	697	12,0	382	5,9	453	7,0	102	2,3	3,0	5,0	9,7		
NPD	60	1,0	38	0,7	62	1,0	52	0,8	46	1,1	0,0	-0,1	-0,4		
REP	-	-	24	0,4	-	-	27	0,4	24	0,6	-	0,0	-0,2		
FAMILIE	-	-	59	1,0	-	-	69	1,1	-	-	-	-0,1	1,0		
PBC	-	-	9	0,2	-	-	15	0,2	10	0,2	-	0,0	0,0		
MLPD	-	-	0	0,0	-	-	2	0,0	-	-	-	0,0	0,0		
DVU	-	-	2	0,0	-	-	-	-	-	-	-	0,0	0,0		
ödp	-	-	7	0,1	-	-	-	-	4	0,1	-	0,1	0,0		
PIRATEN	-	-	74	1,3	-	-	-	-	-	-	-	1,3	1,3		
Sonstige	-	-	-	-	-	-	-	-	97	2,2	-	-	-2,2		
<b>Wittlich</b>															
Wahlberechtigte	13 432		13 432		13 413		13 413		13 338						
Wähler	8 815	65,6	8 815	65,6	9 882	73,7	9 882	73,7	7 139	53,5	-8,1	-8,1	12,1		
Ungültige Stimmen	168	1,9	112	1,3	195	2,0	144	1,5	116	1,6	-0,1	-0,2	-0,3		
Gültige Stimmen	8 647	98,1	8 703	98,7	9 687	98,0	9 738	98,5	7 023	98,4	0,1	0,2	0,3		
CDU	3 470	40,1	3 252	37,4	4 092	42,2	3 739	38,4	2 461	35,0	-2,1	-1,0	2,4		
SPD	2 511	29,0	1 801	20,7	3 858	39,8	3 278	33,7	3 040	43,3	-10,8	-13,0	-22,6		
FDP	1 015	11,7	1 487	17,1	590	6,1	1 178	12,1	685	9,8	5,6	5,0	7,3		
GRÜNE	861	10,0	971	11,2	550	5,7	766	7,9	442	6,3	4,3	3,3	4,9		
DIE LINKE	670	7,7	825	9,5	468	4,8	517	5,3	97	1,4	2,9	4,2	8,1		
NPD	120	1,4	88	1,0	129	1,3	120	1,2	74	1,1	0,1	-0,2	-0,1		
REP	-	-	21	0,2	-	-	31	0,3	39	0,6	-	-0,1	-0,4		
FAMILIE	-	-	81	0,9	-	-	96	1,0	-	-	-	-0,1	0,9		
PBC	-	-	9	0,1	-	-	11	0,1	2	0,0	-	0,0	0,1		
MLPD	-	-	3	0,0	-	-	2	0,0	-	-	-	0,0	0,0		
DVU	-	-	8	0,1	-	-	-	-	-	-	-	0,1	0,1		
ödp	-	-	21	0,2	-	-	-	-	13	0,2	-	0,2	0,0		
PIRATEN	-	-	136	1,6	-	-	-	-	-	-	-	1,6	1,6		
Sonstige	-	-	-	-	-	-	-	-	170	2,4	-	-	-2,4		
<b>Landkreis Birkenfeld</b>															
<b>Idar-Oberstein</b>															
Wahlberechtigte	25 197		25 197		25 959		25 959		25 771						
Wähler	15 869	63,0	15 869	63,0	18 718	72,1	18 718	72,1	12 842	49,8	-9,1	-9,1	13,2		
Ungültige Stimmen	339	2,1	273	1,7	451	2,4	400	2,1	236	1,8	-0,3	-0,4	-0,1		
Gültige Stimmen	15 530	97,9	15 596	98,3	18 267	97,6	18 318	97,9	12 606	98,2	0,3	0,4	0,1		
CDU	6 847	44,1	4 714	30,2	7 647	41,9	5 878	32,1	3 784	30,0	2,2	-1,9	0,2		
SPD	4 527	29,2	4 241	27,2	7 649	41,9	7 173	39,2	6 057	48,0	-12,7	-12,0	-20,8		
FDP	1 217	7,8	2 838	18,2	799	4,4	2 234	12,2	1 129	9,0	3,4	6,0	9,2		
GRÜNE	748	4,8	1 040	6,7	525	2,9	924	5,0	440	3,5	1,9	1,7	3,2		
DIE LINKE	1 842	11,9	2 130	13,7	1 160	6,4	1 430	7,8	509	4,0	5,5	5,9	9,7		
NPD	212	1,4	182	1,2	329	1,8	283	1,5	167	1,3	-0,4	-0,3	-0,1		
REP	-	-	62	0,4	-	-	149	0,8	168	1,3	-	-0,4	-0,9		
FAMILIE	-	-	142	0,9	-	-	178	1,0	-	-	-	-0,1	0,9		
PBC	-	-	14	0,1	-	-	56	0,3	9	0,1	-	-0,2	0,0		
MLPD	-	-	4	0,0	-	-	13	0,1	-	-	-	-0,1	0,0		
DVU	-	-	24	0,2	-	-	-	-	-	-	-	0,2	0,2		
ödp	-	-	25	0,2	-	-	-	-	6	0,0	-	0,2	0,2		
PIRATEN	-	-	180	1,2	-	-	-	-	-	-	-	1,2	1,2		
Jansen	137	0,9	-	-	158	0,9	-	-	-	-	0,0	-	-		
Sonstige	-	-	-	-	-	-	-	-	337	2,7	-	-	-2,7		

**T 14 Bundestagswahlergebnisse - Ergebnisse der verbandsfreien Gemeinden**

Merkmal	Bundestagswahl 2009				Vergleichszahlen						Differenz zur		
	Bundestagswahl 2009				Bundestagswahl 2005				Landtagswahl 2006		BW 2005		LW 06
	Erststimmen		Zweitstimmen		Erststimmen		Zweitstimmen		Landesstimmen		Erststimmen	Zweitstimmen	Landesstimmen
	Anzahl	%	Anzahl	%	Anzahl	%	Anzahl	%	Anzahl	%	Prozentpunkte		
<b>Eifelkreis Bitburg-Prüm</b>													
<b>Bitburg</b>													
Wahlberechtigte	10 083		10 083		9 976		9 976		9 955				
Wähler	6 649	65,9	6 649	65,9	7 234	72,5	7 234	72,5	5 074	51,0	-6,6	-6,6	14,9
Ungültige Stimmen	242	3,6	159	2,4	176	2,4	149	2,1	112	2,2	1,2	0,3	0,2
Gültige Stimmen	6 407	96,4	6 490	97,6	7 058	97,6	7 085	97,9	4 962	97,8	-1,2	-0,3	-0,2
CDU	2 910	45,4	2 457	37,9	3 095	43,9	2 775	39,2	1 690	34,1	1,5	-1,3	3,8
SPD	1 505	23,5	1 255	19,3	2 873	40,7	2 356	33,3	2 335	47,1	-17,2	-14,0	-27,8
FDP	746	11,6	1 333	20,5	405	5,7	919	13,0	445	9,0	5,9	7,5	11,5
GRÜNE	743	11,6	691	10,6	370	5,2	557	7,9	225	4,5	6,4	2,7	6,1
DIE LINKE	453	7,1	502	7,7	234	3,3	293	4,1	77	1,6	3,8	3,6	6,1
NPD	50	0,8	43	0,7	81	1,1	76	1,1	43	0,9	-0,3	-0,4	-0,2
REP	-	-	13	0,2	-	-	25	0,4	26	0,5	-	-0,2	-0,3
FAMILIE	-	-	57	0,9	-	-	71	1,0	-	-	-	-0,1	0,9
PBC	-	-	9	0,1	-	-	7	0,1	2	0,0	-	-	0,0
MLPD	-	-	0	0,0	-	-	6	0,1	-	-	-	-	0,0
DVU	-	-	0	0,0	-	-	-	-	-	-	-	-	0,0
ödp	-	-	13	0,2	-	-	-	-	5	0,1	-	0,2	0,1
PIRATEN	-	-	117	1,8	-	-	-	-	-	-	-	1,8	1,8
Sonstige	-	-	-	-	-	-	-	-	114	2,3	-	-	-2,3
<b>Landkreis Germersheim</b>													
<b>Germersheim</b>													
Wahlberechtigte	12 843		12 843		12 502		12 502		12 508				
Wähler	7 333	57,1	7 333	57,1	8 480	67,8	8 480	67,8	5 401	43,2	-10,7	-10,7	13,9
Ungültige Stimmen	222	3,0	175	2,4	193	2,3	220	2,6	123	2,3	0,7	-0,2	0,1
Gültige Stimmen	7 111	97,0	7 158	97,6	8 287	97,7	8 260	97,4	5 278	97,7	-0,7	0,2	-0,1
CDU	3 244	45,6	2 658	37,1	3 921	47,3	3 335	40,4	1 848	35,0	-1,7	-3,3	2,1
SPD	1 674	23,5	1 434	20,0	2 757	33,3	2 431	29,4	2 140	40,5	-9,8	-9,4	-20,5
FDP	741	10,4	1 099	15,4	396	4,8	930	11,3	349	6,6	5,6	4,1	8,8
GRÜNE	562	7,9	645	9,0	320	3,9	502	6,1	180	3,4	4,0	2,9	5,6
DIE LINKE	644	9,1	726	10,1	320	3,9	391	4,7	135	2,6	5,2	5,4	7,5
NPD	148	2,1	99	1,4	90	1,1	88	1,1	40	0,8	1,0	0,3	0,6
REP	-	-	171	2,4	434	5,2	459	5,6	404	7,7	-5,2	-3,2	-5,3
FAMILIE	-	-	87	1,2	-	-	86	1,0	-	-	-	-	1,2
PBC	-	-	23	0,3	49	0,6	34	0,4	21	0,4	-0,6	-0,1	-0,1
MLPD	-	-	6	0,1	-	-	4	0,0	-	-	-	0,1	0,1
DVU	-	-	3	0,0	-	-	-	-	-	-	-	0,0	0,0
ödp	-	-	19	0,3	-	-	-	-	15	0,3	-	0,3	0,0
PIRATEN	-	-	188	2,6	-	-	-	-	-	-	-	2,6	2,6
VOLKSENTSCHEIDE	70	1,0	-	-	-	-	-	-	-	-	1,0	-	-
Willi-Weise-Projekt	28	0,4	-	-	-	-	-	-	-	-	0,4	-	-
Sonstige	-	-	-	-	-	-	-	-	146	2,8	-	-	-2,8
<b>Wörth am Rhein</b>													
Wahlberechtigte	13 207		13 207		13 052		13 052		12 973				
Wähler	9 560	72,4	9 560	72,4	10 398	79,7	10 398	79,7	7 614	58,7	-7,3	-7,3	13,7
Ungültige Stimmen	191	2,0	166	1,7	216	2,1	202	1,9	153	2,0	-0,1	-0,2	-0,3
Gültige Stimmen	9 369	98,0	9 394	98,3	10 182	97,9	10 196	98,1	7 461	98,0	0,1	0,2	0,3
CDU	4 061	43,3	3 303	35,2	4 351	42,7	3 858	37,8	2 328	31,2	0,6	-2,6	4,0
SPD	2 755	29,4	2 332	24,8	4 064	39,9	3 557	34,9	3 871	51,9	-10,5	-10,1	-27,1
FDP	799	8,5	1 419	15,1	457	4,5	998	9,8	415	5,6	4,0	5,3	9,5
GRÜNE	771	8,2	896	9,5	463	4,5	758	7,4	299	4,0	3,7	2,1	5,5
DIE LINKE	665	7,1	838	8,9	433	4,3	539	5,3	175	2,3	2,8	3,6	6,6
NPD	188	2,0	137	1,5	195	1,9	169	1,7	64	0,9	0,1	-0,2	0,6
REP	-	-	103	1,1	156	1,5	146	1,4	154	2,1	-1,5	-0,3	-1,0
FAMILIE	-	-	78	0,8	-	-	119	1,2	-	-	-	-0,4	0,8
PBC	-	-	28	0,3	63	0,6	25	0,2	12	0,2	-0,6	0,1	0,1
MLPD	-	-	11	0,1	-	-	27	0,3	-	-	-	-0,2	0,1
DVU	-	-	10	0,1	-	-	-	-	-	-	-	0,1	0,1
ödp	-	-	27	0,3	-	-	-	-	12	0,2	-	0,3	0,1
PIRATEN	-	-	212	2,3	-	-	-	-	-	-	-	2,3	2,3
VOLKSENTSCHEIDE	62	0,7	-	-	-	-	-	-	-	-	0,7	-	-
Willi-Weise-Projekt	68	0,7	-	-	-	-	-	-	-	-	0,7	-	-
Sonstige	-	-	-	-	-	-	-	-	131	1,8	-	-	-1,8

**T 14 Bundestagswahlergebnisse - Ergebnisse der verbandsfreien Gemeinden**

Merkmal	Bundestagswahl 2009				Vergleichszahlen				Landtagswahl 2006		Differenz zur			
	Bundestagswahl 2005								Landesstimmen		BW 2005		LW 06	
	Erststimmen	Zweitstimmen	Erststimmen	Zweitstimmen	Erststimmen	Zweitstimmen	Erststimmen	Zweitstimmen	Erststimmen	Zweitstimmen	Landesstimmen			
	Anzahl	%	Anzahl	%	Anzahl	%	Anzahl	%	Anzahl	%	Anzahl	%	Prozentpunkte	
<b>Landkreis Mainz-Bingen</b>														
<b>Bingen am Rhein</b>														
Wahlberechtigte	18 818		18 818		18 831		18 831		18 729					
Wähler	13 522	71,9	13 522	71,9	14 839	78,8	14 839	78,8	11 149	59,5	-6,9	-6,9	12,4	
Ungültige Stimmen	355	2,6	245	1,8	349	2,4	316	2,1	196	1,8	0,2	-0,3	0,0	
Gültige Stimmen	13 167	97,4	13 277	98,2	14 490	97,6	14 523	97,9	10 953	98,2	-0,2	0,3	0,0	
CDU	5 322	40,4	4 859	36,6	6 143	42,4	5 345	36,8	3 681	33,6	-2,0	-0,2	3,0	
SPD	3 594	27,3	2 971	22,4	5 411	37,3	4 789	33,0	4 778	43,6	-10,0	-10,6	-21,2	
FDP	1 764	13,4	2 139	16,1	1 281	8,8	1 919	13,2	1 019	9,3	4,6	2,9	6,8	
GRÜNE	1 151	8,7	1 376	10,4	727	5,0	1 234	8,5	594	5,4	3,7	1,9	5,0	
DIE LINKE	959	7,3	1 138	8,6	614	4,2	740	5,1	323	2,9	3,1	3,5	5,7	
NPD	198	1,5	150	1,1	235	1,6	217	1,5	157	1,4	-0,1	-0,4	-0,3	
REP	-	-	84	0,6	-	-	68	0,5	116	1,1	-	0,1	-0,5	
FAMILIE	-	-	125	0,9	-	-	173	1,2	-	-	-	-0,3	0,9	
PBC	-	-	16	0,1	-	-	34	0,2	16	0,1	-	-0,1	0,0	
MLPD	-	-	1	0,0	-	-	4	0,0	-	-	-	0,0	0,0	
DVU	-	-	11	0,1	-	-	-	-	-	-	-	0,1	0,1	
ödp	70	0,5	48	0,4	-	-	-	-	21	0,2	0,5	0,4	0,2	
PIRATEN	-	-	359	2,7	-	-	-	-	-	-	-	2,7	2,7	
BüSo	32	0,0	-	-	-	-	-	-	-	-	0,0	-	-	
DIE VIOLETTEN	77	0,0	-	-	-	-	-	-	-	-	0,0	-	-	
Sonstige	-	-	-	-	79	0,5	-	-	248	2,3	-0,5	-	-2,3	
<b>Budenheim</b>														
Wahlberechtigte	6 125		6 125		6 054		6 054		5 991					
Wähler	4 561	74,5	4 561	74,5	4 962	82,0	4 962	82,0	3 510	58,6	-7,5	-7,5	15,9	
Ungültige Stimmen	84	1,8	56	1,2	104	2,1	82	1,7	58	1,7	-0,3	-0,5	-0,5	
Gültige Stimmen	4 477	98,2	4 505	98,8	4 858	97,9	4 880	98,3	3 452	98,3	0,3	0,5	0,5	
CDU	1 770	39,5	1 565	34,7	2 017	41,5	1 763	36,1	1 150	33,3	-2,0	-1,4	1,4	
SPD	1 345	30,0	1 016	22,6	1 956	40,3	1 670	34,2	1 569	45,5	-10,3	-11,6	-22,9	
FDP	528	11,8	746	16,6	418	8,6	633	13,0	288	8,3	3,2	3,6	8,3	
GRÜNE	466	10,4	614	13,6	233	4,8	485	9,9	187	5,4	5,6	3,7	8,2	
DIE LINKE	240	5,4	336	7,5	141	2,9	181	3,7	64	1,9	2,5	3,8	5,6	
NPD	82	1,8	35	0,8	73	1,5	50	1,0	25	0,7	0,3	-0,2	0,1	
REP	-	-	68	1,5	-	-	59	1,2	98	2,8	-	0,3	-1,3	
FAMILIE	-	-	35	0,8	-	-	29	0,6	-	-	-	0,2	0,8	
PBC	-	-	4	0,1	-	-	8	0,2	4	0,1	-	-0,1	0,0	
MLPD	-	-	0	0,0	-	-	2	0,0	-	-	-	0,0	0,0	
DVU	-	-	3	0,1	-	-	-	-	-	-	-	0,1	0,1	
ödp	22	0,5	15	0,3	-	-	-	-	6	0,2	0,5	0,3	0,1	
PIRATEN	-	-	68	1,5	-	-	-	-	-	-	-	1,5	1,5	
BüSo	6	0,1	-	-	-	-	-	-	-	-	0,1	-	-	
DIE VIOLETTEN	18	0,4	-	-	-	-	-	-	-	-	0,4	-	-	
Sonstige	-	-	-	-	20	0,4	-	-	61	1,8	-0,4	-	-1,8	
<b>Ingelheim am Rhein</b>														
Wahlberechtigte	18 754		18 754		18 726		18 726		18 631					
Wähler	14 253	76,0	14 253	76,0	15 278	81,6	15 278	81,6	11 220	60,2	-5,6	-5,6	15,8	
Ungültige Stimmen	308	2,2	217	1,5	314	2,1	268	1,8	212	1,9	0,1	-0,3	-0,4	
Gültige Stimmen	13 945	97,8	14 036	98,5	14 964	97,9	15 010	98,2	11 008	98,1	-0,1	0,3	0,4	
CDU	4 991	35,8	4 571	32,6	5 745	38,4	5 008	33,4	3 209	29,2	-2,6	-0,8	3,4	
SPD	4 419	31,7	3 372	24,0	6 244	41,7	5 104	34,0	5 220	47,4	-10,0	-10,0	-23,4	
FDP	1 877	13,5	2 386	17,0	1 464	9,8	2 145	14,3	1 113	10,1	3,7	2,7	6,9	
GRÜNE	1 450	10,4	1 953	13,9	768	5,1	1 666	11,1	702	6,4	5,3	2,8	7,5	
DIE LINKE	796	5,7	979	7,0	492	3,3	639	4,3	208	1,9	2,4	2,7	5,1	
NPD	176	1,3	109	0,8	175	1,2	139	0,9	89	0,8	0,1	-0,1	0,0	
REP	-	-	145	1,0	-	-	105	0,7	198	1,8	-	0,3	-0,8	
FAMILIE	-	-	85	0,6	-	-	157	1,0	-	-	-	-0,4	0,6	
PBC	-	-	27	0,2	-	-	36	0,2	18	0,2	-	0,0	0,0	
MLPD	-	-	2	0,0	-	-	11	0,1	-	-	-	-0,1	0,0	
DVU	-	-	4	0,0	-	-	-	-	-	-	-	0,0	0,0	
ödp	106	0,8	73	0,5	-	-	-	-	37	0,3	0,8	0,5	0,2	
PIRATEN	-	-	330	2,4	-	-	-	-	-	-	-	2,4	2,4	
BüSo	42	0,0	-	-	-	-	-	-	-	-	0,0	-	-	
DIE VIOLETTEN	88	0,0	-	-	-	-	-	-	-	-	0,0	-	-	
Sonstige	-	-	-	-	76	0,5	-	-	214	1,9	-0,5	-	-1,9	

**T 14 Bundestagswahlergebnisse - Ergebnisse der verbandsfreien Gemeinden**

Merkmal	Bundestagswahl 2009				Vergleichszahlen						Differenz zur		
	Bundestagswahl 2009		Bundestagswahl 2005		Bundestagswahl 2005		Landtagswahl 2006		Differenz zur				
	Erststimmen		Zweitstimmen		Erststimmen		Zweitstimmen		BW 2005				
	Anzahl	%	Anzahl	%	Anzahl	%	Anzahl	%	Anzahl	%	Erststimmen	Zweitstimmen	Landesstimmen
Prozentpunkte													
<b>Landkreis Mayen-Koblenz</b>													
<b>Andernach</b>													
Wahlberechtigte	23 030		23 030		22 552		22 552		22 639				
Wähler	14 890	64,7	14 890	64,7	16 903	75,0	16 903	75,0	12 092	53,4	-10,3	-10,3	11,3
Ungültige Stimmen	353	2,4	270	1,8	399	2,4	321	1,9	207	1,7	0,0	-0,1	0,1
Gültige Stimmen	14 537	97,6	14 620	98,2	16 504	97,6	16 582	98,1	11 885	98,3	0,0	0,1	-0,1
CDU	6 674	45,9	5 547	37,9	7 681	46,5	6 609	39,9	4 313	36,3	-0,6	-2,0	1,6
SPD	4 097	28,2	3 623	24,8	6 700	40,6	5 877	35,4	5 370	45,2	-12,4	-10,6	-20,4
FDP	1 638	11,3	2 440	16,7	759	4,6	1 796	10,8	865	7,3	6,7	5,9	9,4
GRÜNE	986	6,8	1 155	7,9	503	3,0	974	5,9	537	4,5	3,8	2,0	3,4
DIE LINKE	968	6,7	1 155	7,9	679	4,1	826	5,0	195	1,6	2,6	2,9	6,3
NPD	174	1,2	132	0,9	182	1,1	147	0,9	84	0,7	0,1	0,0	0,2
REP	-	-	58	0,4	-	-	79	0,5	174	1,5	-	-0,1	-1,1
FAMILIE	-	-	114	0,8	-	-	129	0,8	-	-	-	0,0	0,8
PBC	-	-	94	0,6	-	-	140	0,8	34	0,3	-	-0,2	0,3
MLPD	-	-	3	0,0	-	-	5	0,0	-	-	-	0,0	0,0
DVU	-	-	5	0,0	-	-	-	-	-	-	-	0,0	0,0
ödp	-	-	33	0,2	-	-	-	-	15	0,1	-	0,2	0,1
PIRATEN	-	-	261	1,8	-	-	-	-	-	-	-	1,8	1,8
Sonstige	-	-	-	-	-	-	-	-	298	2,5	-	-	-2,5
<b>Bendorf</b>													
Wahlberechtigte	12 563		12 563		12 564		12 564		12 559				
Wähler	8 553	68,1	8 553	68,1	9 660	76,9	9 660	76,9	6 562	52,2	-8,8	-8,8	15,9
Ungültige Stimmen	162	1,9	163	1,9	231	2,4	194	2,0	123	1,9	-0,5	-0,1	0,0
Gültige Stimmen	8 391	98,1	8 390	98,1	9 429	97,6	9 466	98,0	6 439	98,1	0,5	0,1	0,0
CDU	3 196	38,1	2 728	32,5	3 906	41,4	3 226	34,1	2 054	31,9	-3,3	-1,6	0,6
SPD	2 448	29,2	2 121	25,3	4 055	43,0	3 621	38,3	3 096	48,1	-13,8	-13,0	-22,8
FDP	1 265	15,1	1 493	17,8	447	4,7	1 092	11,5	474	7,4	10,4	6,3	10,4
GRÜNE	597	7,1	753	9,0	359	3,8	615	6,5	247	3,8	3,3	2,5	5,2
DIE LINKE	781	9,3	863	10,3	553	5,9	604	6,4	144	2,2	3,4	3,9	8,1
NPD	104	1,2	74	0,9	109	1,2	89	0,9	94	1,5	0,0	0,0	-0,6
REP	-	-	43	0,5	-	-	35	0,4	52	0,8	-	0,1	-0,3
FAMILIE	-	-	78	0,9	-	-	120	1,3	-	-	-	-0,4	0,9
PBC	-	-	25	0,3	-	-	57	0,6	22	0,3	-	-0,3	0,0
MLPD	-	-	4	0,0	-	-	7	0,1	-	-	-	-0,1	0,0
DVU	-	-	8	0,1	-	-	-	-	-	-	-	0,1	0,1
ödp	-	-	19	0,2	-	-	-	-	11	0,2	-	0,2	0,0
PIRATEN	-	-	181	2,2	-	-	-	-	-	-	-	2,2	2,2
Sonstige	-	-	-	-	-	-	-	-	245	3,8	-	-	-3,8
<b>Mayen</b>													
Wahlberechtigte	15 135		15 135		15 257		15 257		15 210				
Wähler	9 719	64,2	9 719	64,2	11 259	73,8	11 259	73,8	8 008	52,6	-9,6	-9,6	11,6
Ungültige Stimmen	233	2,4	172	1,8	295	2,6	233	2,1	145	1,8	-0,2	-0,3	0,0
Gültige Stimmen	9 486	97,6	9 547	98,2	10 964	97,4	11 026	97,9	7 863	98,2	0,2	0,3	0,0
CDU	4 268	45,0	3 637	38,1	4 833	44,1	4 163	37,8	2 862	36,4	0,9	0,3	1,7
SPD	2 879	30,3	2 531	26,5	4 650	42,4	4 314	39,1	3 688	46,9	-12,1	-12,6	-20,4
FDP	1 108	11,7	1 650	17,3	630	5,7	1 331	12,1	569	7,2	6,0	5,2	10,1
GRÜNE	532	5,6	688	7,2	296	2,7	515	4,7	228	2,9	2,9	2,5	4,3
DIE LINKE	601	6,3	734	7,7	442	4,0	473	4,3	144	1,8	2,3	3,4	5,9
NPD	98	1,0	75	0,8	113	1,0	94	0,9	76	1,0	0,0	-0,1	-0,2
REP	-	-	23	0,2	-	-	34	0,3	45	0,6	-	-0,1	-0,4
FAMILIE	-	-	78	0,8	-	-	85	0,8	-	-	-	0,0	0,8
PBC	-	-	8	0,1	-	-	10	0,1	7	0,1	-	0,0	0,0
MLPD	-	-	0	0,0	-	-	7	0,1	-	-	-	-0,1	0,0
DVU	-	-	3	0,0	-	-	-	-	-	-	-	0,0	0,0
ödp	-	-	11	0,1	-	-	-	-	4	0,1	-	0,1	0,0
PIRATEN	-	-	109	1,1	-	-	-	-	-	-	-	1,1	1,1
Sonstige	-	-	-	-	-	-	-	-	240	3,1	-	-	-3,1

**T 14 Bundestagswahlergebnisse - Ergebnisse der verbandsfreien Gemeinden**

Merkmal	Bundestagswahl 2009				Vergleichszahlen				Landtagswahl 2006		Differenz zur		
	Bundestagswahl 2005				Landtagswahl 2006		Differenz zur			Erststimmen	Zweitstimmen	Landesstimmen	
	Erststimmen		Zweitstimmen		Erststimmen		Zweitstimmen		Landtagswahl 2006				BW 2005
	Anzahl	%	Anzahl	%	Anzahl	%	Anzahl	%	Anzahl	%	Erststimmen	Zweitstimmen	Landesstimmen
Prozentpunkte													
<b>Landkreis Neuwied</b>													
Neuwied													
Wahlberechtigte	48 925		48 925		49 428		49 428		49 264				
Wähler	32 842	67,1	32 842	67,1	37 586	76,0	37 586	76,0	25 905	52,6	-8,9	-8,9	14,5
Ungültige Stimmen	833	2,5	595	1,8	806	2,1	820	2,2	508	2,0	0,4	-0,4	-0,2
Gültige Stimmen	32 009	97,5	32 247	98,2	36 780	97,9	36 766	97,8	25 397	98,0	-0,4	0,4	0,2
CDU	11 158	34,9	10 512	32,6	14 263	38,8	12 522	34,1	8 150	32,1	-3,9	-1,5	0,5
SPD	12 801	40,0	9 261	28,7	17 790	48,4	14 748	40,1	12 565	49,5	-8,4	-11,4	-20,8
FDP	3 081	9,6	4 787	14,8	1 326	3,6	3 726	10,1	1 614	6,4	6,0	4,7	8,4
GRÜNE	1 977	6,2	2 851	8,8	951	2,6	2 502	6,8	994	3,9	3,6	2,0	4,9
DIE LINKE	2 510	7,8	3 295	10,2	1 748	4,8	2 126	5,8	616	2,4	3,0	4,4	7,8
NPD	482	1,5	340	1,1	424	1,2	383	1,0	305	1,2	0,3	0,1	-0,1
REP	-	-	146	0,5	-	-	146	0,4	174	0,7	-	0,1	-0,2
FAMILIE	-	-	256	0,8	-	-	349	0,9	-	-	-	-0,1	0,8
PBC	-	-	165	0,5	278	0,8	232	0,6	89	0,4	-0,8	-0,1	0,1
MLPD	-	-	15	0,0	-	-	32	0,1	-	-	-	-0,1	0,0
DVU	-	-	15	0,0	-	-	-	-	-	-	-	0,0	0,0
ödp	-	-	62	0,2	-	-	-	-	16	0,1	-	0,2	0,1
PIRATEN	-	-	542	1,7	-	-	-	-	-	-	-	1,7	1,7
Sonstige	-	-	-	-	-	-	-	-	874	3,4	-	-	-3,4
<b>Rhein-Hunsrück-Kreis</b>													
Boppard													
Wahlberechtigte	12 511		12 511		12 642		12 642		12 552				
Wähler	8 962	71,6	8 962	71,6	9 982	79,0	9 982	79,0	7 614	60,7	-7,4	-7,4	10,9
Ungültige Stimmen	216	2,4	151	1,7	246	2,5	179	1,8	145	1,9	-0,1	-0,1	-0,2
Gültige Stimmen	8 746	97,6	8 811	98,3	9 736	97,5	9 803	98,2	7 469	98,1	0,1	0,1	0,2
CDU	4 165	47,6	3 465	39,3	4 723	48,5	4 095	41,8	2 644	35,4	-0,9	-2,5	3,9
SPD	2 313	26,4	2 021	22,9	3 679	37,8	3 252	33,2	3 608	48,3	-11,4	-10,3	-25,4
FDP	826	9,4	1 432	16,3	441	4,5	1 099	11,2	519	6,9	4,9	5,1	9,4
GRÜNE	805	9,2	903	10,2	443	4,6	743	7,6	329	4,4	4,6	2,6	5,8
DIE LINKE	566	6,5	674	7,6	379	3,9	410	4,2	150	2,0	2,6	3,4	5,6
NPD	71	0,8	54	0,6	71	0,7	73	0,7	47	0,6	0,1	-0,1	0,0
REP	-	-	20	0,2	-	-	22	0,2	36	0,5	-	0,0	-0,3
FAMILIE	-	-	58	0,7	-	-	74	0,8	-	-	-	-0,1	0,7
PBC	-	-	19	0,2	-	-	31	0,3	19	0,3	-	-0,1	-0,1
MLPD	-	-	1	0,0	-	-	4	0,0	-	-	-	0,0	0,0
DVU	-	-	3	0,0	-	-	-	-	-	-	-	0,0	0,0
ödp	-	-	22	0,2	-	-	-	-	12	0,2	-	0,2	0,0
PIRATEN	-	-	139	1,6	-	-	-	-	-	-	-	1,6	1,6
Sonstige	-	-	-	-	-	-	-	-	105	1,4	-	-	-1,4
<b>Rhein-Lahn-Kreis</b>													
Lahnstein													
Wahlberechtigte	14 470		14 470		14 666		14 666		14 596				
Wähler	10 097	69,8	10 097	69,8	11 260	76,8	11 260	76,8	8 164	55,9	-7,0	-7,0	13,9
Ungültige Stimmen	223	2,2	175	1,7	249	2,2	208	1,8	112	1,4	0,0	-0,1	0,3
Gültige Stimmen	9 874	97,8	9 922	98,3	11 011	97,8	11 052	98,2	8 052	98,6	0,0	0,1	-0,3
CDU	4 146	42,0	3 458	34,9	4 780	43,4	4 083	36,9	2 800	34,8	-1,4	-2,0	0,1
SPD	2 933	29,7	2 578	26,0	4 610	41,9	4 312	39,0	3 872	48,1	-12,2	-13,0	-22,1
FDP	897	9,1	1 573	15,9	451	4,1	1 151	10,4	532	6,6	5,0	5,5	9,3
GRÜNE	1 005	10,2	968	9,8	620	5,6	753	6,8	290	3,6	4,6	3,0	6,2
DIE LINKE	790	8,0	916	9,2	447	4,1	502	4,5	144	1,8	3,9	4,7	7,4
NPD	103	1,0	81	0,8	103	0,9	81	0,7	47	0,6	0,1	0,1	0,2
REP	-	-	35	0,4	-	-	45	0,4	42	0,5	-	0,0	-0,1
FAMILIE	-	-	101	1,0	-	-	89	0,8	-	-	-	0,2	1,0
PBC	-	-	15	0,2	-	-	26	0,2	23	0,3	-	0,0	-0,1
MLPD	-	-	0	0,0	-	-	10	0,1	-	-	-	-0,1	0,0
DVU	-	-	10	0,1	-	-	-	-	-	-	-	0,1	0,1
ödp	-	-	36	0,4	-	-	-	-	13	0,2	-	0,4	0,2
PIRATEN	-	-	151	1,5	-	-	-	-	-	-	-	1,5	1,5
Sonstige	-	-	-	-	-	-	-	-	289	3,6	-	-	-3,6

**T 14 Bundestagswahlergebnisse - Ergebnisse der verbandsfreien Gemeinden**

Merkmal	Bundestagswahl 2009				Vergleichszahlen						Differenz zur		
	Bundestagswahl 2009				Bundestagswahl 2005				Landtagswahl 2006		BW 2005		LW 06
	Erststimmen		Zweitstimmen		Erststimmen		Zweitstimmen		Landesstimmen		Erststimmen	Zweitstimmen	Landesstimmen
	Anzahl	%	Anzahl	%	Anzahl	%	Anzahl	%	Anzahl	%	Prozentpunkte		
<b>Rhein-Pfalz-Kreis</b>													
Altrip													
Wahlberechtigte	6 155		6 155		6 117		6 117		6 140				
Wähler	4 731	76,9	4 731	76,9	5 059	82,7	5 059	82,7	3 633	59,2	-5,8	-5,8	17,7
Ungültige Stimmen	85	1,8	75	1,6	133	2,6	123	2,4	67	1,8	-0,8	-0,8	-0,2
Gültige Stimmen	4 646	98,2	4 656	98,4	4 926	97,4	4 936	97,6	3 566	98,2	0,8	0,8	0,2
CDU	1 612	34,7	1 385	29,7	1 792	36,4	1 489	30,2	890	25,0	-1,7	-0,5	4,7
SPD	1 458	31,4	1 191	25,6	2 139	43,4	1 817	36,8	1 605	45,0	-12,0	-11,2	-19,4
FDP	489	10,5	782	16,8	284	5,8	626	12,7	305	8,6	4,7	4,1	8,2
GRÜNE	439	9,4	518	11,1	249	5,1	454	9,2	237	6,6	4,3	1,9	4,5
DIE LINKE	387	8,3	466	10,0	221	4,5	263	5,3	115	3,2	3,8	4,7	6,8
NPD	45	1,0	46	1,0	76	1,5	69	1,4	39	1,1	-0,5	-0,4	-0,1
REP	93	2,0	92	2,0	153	3,1	148	3,0	174	4,9	-1,1	-1,0	-2,9
FAMILIE	-	-	40	0,9	-	-	57	1,2	-	-	-	-0,3	0,9
PBC	-	-	8	0,2	-	-	8	0,2	4	0,1	-	0,0	0,1
MLPD	4	0,1	1	0,0	12	0,2	5	0,1	-	-	-0,1	-0,1	0,0
DVU	-	-	24	0,5	-	-	-	-	-	-	-	0,5	0,5
ödp	-	-	7	0,2	-	-	-	-	1	0,0	-	0,2	0,2
PIRATEN	119	2,6	96	2,1	-	-	-	-	-	-	2,6	2,1	2,1
Sonstige	-	-	-	-	-	-	-	-	196	5,5	-	-	-5,5
<b>Bobenheim-Roxheim</b>													
Wahlberechtigte	7 854		7 854		7 869		7 869		7 848				
Wähler	5 883	74,9	5 883	74,9	6 622	84,2	6 622	84,2	5 101	65,0	-9,3	-9,3	9,9
Ungültige Stimmen	147	2,5	133	2,3	169	2,6	128	1,9	108	2,1	-0,1	0,4	0,2
Gültige Stimmen	5 736	97,5	5 750	97,7	6 453	97,4	6 494	98,1	4 993	97,9	0,1	-0,4	-0,2
CDU	2 374	41,4	2 047	35,6	2 772	43,0	2 411	37,1	1 663	33,3	-1,6	-1,5	2,3
SPD	1 691	29,5	1 455	25,3	2 720	42,2	2 439	37,6	2 354	47,1	-12,7	-12,3	-21,8
FDP	493	8,6	826	14,4	233	3,6	589	9,1	271	5,4	5,0	5,3	9,0
GRÜNE	315	5,5	452	7,9	216	3,3	408	6,3	189	3,8	2,2	1,6	4,1
DIE LINKE	492	8,6	568	9,9	245	3,8	309	4,8	123	2,5	4,8	5,1	7,4
NPD	63	1,1	62	1,1	97	1,5	98	1,5	60	1,2	-0,4	-0,4	-0,1
REP	114	2,0	102	1,8	150	2,3	139	2,1	178	3,6	-0,3	-0,3	-1,8
FAMILIE	-	-	55	1,0	-	-	78	1,2	-	-	-	-0,2	1,0
PBC	-	-	12	0,2	-	-	15	0,2	5	0,1	-	0,0	0,1
MLPD	7	0,1	4	0,1	20	0,3	8	0,1	-	-	-0,2	0,0	0,1
DVU	-	-	5	0,1	-	-	-	-	-	-	-	0,1	0,1
ödp	-	-	8	0,1	-	-	-	-	13	0,3	-	0,1	-0,2
PIRATEN	187	3,3	154	2,7	-	-	-	-	-	-	3,3	2,7	2,7
Sonstige	-	-	-	-	-	-	-	-	137	2,7	-	-	-2,7
<b>Böhl-Iggelheim</b>													
Wahlberechtigte	8 509		8 509		8 535		8 535		8 514				
Wähler	6 506	76,5	6 506	76,5	7 095	83,1	7 095	83,1	5 341	62,7	-6,6	-6,6	13,8
Ungültige Stimmen	165	2,5	141	2,2	193	2,7	173	2,4	140	2,6	-0,2	-0,2	-0,4
Gültige Stimmen	6 341	97,5	6 365	97,8	6 902	97,3	6 922	97,6	5 201	97,4	0,2	0,2	0,4
CDU	2 401	37,9	1 971	31,0	2 604	37,7	2 276	32,9	1 399	26,9	0,2	-1,9	4,1
SPD	2 072	32,7	1 742	27,4	3 082	44,7	2 676	38,7	2 705	52,0	-12,0	-11,3	-24,6
FDP	564	8,9	1 019	16,0	316	4,6	716	10,3	330	6,3	4,3	5,7	9,7
GRÜNE	433	6,8	567	8,9	321	4,7	523	7,6	219	4,2	2,1	1,3	4,7
DIE LINKE	512	8,1	606	9,5	291	4,2	363	5,2	133	2,6	3,9	4,3	6,9
NPD	86	1,4	81	1,3	91	1,3	80	1,2	36	0,7	0,1	0,1	0,6
REP	120	1,9	110	1,7	184	2,7	171	2,5	174	3,3	-0,8	-0,8	-1,6
FAMILIE	-	-	87	1,4	-	-	89	1,3	-	-	-	0,1	1,4
PBC	-	-	20	0,3	-	-	21	0,3	13	0,2	-	0,0	0,1
MLPD	7	0,1	1	0,0	13	0,2	7	0,1	-	-	-0,1	-0,1	0,0
DVU	-	-	7	0,1	-	-	-	-	-	-	-	0,1	0,1
ödp	-	-	14	0,2	-	-	-	-	6	0,1	-	0,2	0,1
PIRATEN	146	2,3	140	2,2	-	-	-	-	-	-	2,3	2,2	2,2
Sonstige	-	-	-	-	-	-	-	-	186	3,6	-	-	-3,6



**T 14 Bundestagswahlergebnisse - Ergebnisse der verbandsfreien Gemeinden**

Merkmal	Bundestagswahl 2009				Vergleichszahlen				Landtagswahl 2006		Differenz zur				
	Bundestagswahl 2005				Landtagswahl 2006		Differenz zur			Erststimmen	Zweitstimmen	Landesstimmen			
	Erststimmen		Zweitstimmen		Erststimmen		Zweitstimmen		Landesstimmen				Differenz zur		
	Anzahl	%	Anzahl	%	Anzahl	%	Anzahl	%	Anzahl	%	Erststimmen	Zweitstimmen	Landesstimmen		
													Prozentpunkte		
<b>Lambsheim</b>															
Wahlberechtigte	4 841		4 841		4 664		4 664		4 684						
Wähler	3 767	77,8	3 767	77,8	4 005	85,9	4 005	85,9	3 074	65,6	-8,1	-8,1	12,2		
Ungültige Stimmen	94	2,5	76	2,0	111	2,8	102	2,5	71	2,3	-0,3	-0,5	-0,3		
Gültige Stimmen	3 673	97,5	3 691	98,0	3 894	97,2	3 903	97,5	3 003	97,7	0,3	0,5	0,3		
CDU	1 431	39,0	1 166	31,6	1 542	39,6	1 250	32,0	835	27,8	-0,6	-0,4	3,8		
SPD	1 226	33,4	1 045	28,3	1 654	42,5	1 480	37,9	1 432	47,7	-9,1	-9,6	-19,4		
FDP	351	9,6	581	15,7	220	5,6	480	12,3	255	8,5	4,0	3,4	7,2		
GRÜNE	249	6,8	365	9,9	182	4,7	326	8,4	177	5,9	2,1	1,5	4,0		
DIE LINKE	237	6,5	303	8,2	143	3,7	178	4,6	75	2,5	2,8	3,6	5,7		
NPD	48	1,3	48	1,3	67	1,7	63	1,6	38	1,3	-0,4	-0,3	0,0		
REP	62	1,7	69	1,9	80	2,1	77	2,0	86	2,9	-0,4	-0,1	-1,0		
FAMILIE	-	-	27	0,7	-	-	40	1,0	-	-	-	-0,3	0,7		
PBC	-	-	6	0,2	-	-	6	0,2	2	0,1	-	0,0	0,1		
MLPD	4	0,1	3	0,1	6	0,2	3	0,1	-	-	-0,1	0,0	0,1		
DVU	-	-	1	0,0	-	-	-	-	-	-	-	0,0	0,0		
ödp	-	-	4	0,1	-	-	-	-	10	0,3	-	0,1	-0,2		
PIRATEN	65	1,8	73	2,0	-	-	-	-	-	-	1,8	2,0	2,0		
Sonstige	-	-	-	-	-	-	-	-	93	3,1	-	-	-3,1		
<b>Limburgerhof</b>															
Wahlberechtigte	8 648		8 648		8 496		8 496		8 448						
Wähler	6 928	80,1	6 928	80,1	7 174	84,4	7 174	84,4	5 527	65,4	-4,3	-4,3	14,7		
Ungültige Stimmen	110	1,6	98	1,4	128	1,8	111	1,5	85	1,5	-0,2	-0,1	-0,1		
Gültige Stimmen	6 818	98,4	6 830	98,6	7 046	98,2	7 063	98,5	5 442	98,5	0,2	0,1	0,1		
CDU	2 884	42,3	2 389	35,0	3 171	45,0	2 601	36,8	1 748	32,1	-2,7	-1,8	2,9		
SPD	2 109	30,9	1 662	24,3	2 779	39,4	2 270	32,1	2 306	42,4	-8,5	-7,8	-18,1		
FDP	693	10,2	1 237	18,1	378	5,4	1 027	14,5	537	9,9	4,8	3,6	8,2		
GRÜNE	436	6,4	664	9,7	278	3,9	563	8,0	261	4,8	2,5	1,7	4,9		
DIE LINKE	371	5,4	460	6,7	238	3,4	315	4,5	98	1,8	2,0	2,2	4,9		
NPD	79	1,2	63	0,9	62	0,9	75	1,1	63	1,2	0,3	-0,2	-0,3		
REP	117	1,7	101	1,5	134	1,9	125	1,8	133	2,4	-0,2	-0,3	-0,9		
FAMILIE	-	-	80	1,2	-	-	65	0,9	-	-	-	0,3	1,2		
PBC	-	-	12	0,2	-	-	17	0,2	15	0,3	-	0,0	-0,1		
MLPD	6	0,1	6	0,1	6	0,1	5	0,1	-	-	0,0	0,0	0,1		
DVU	-	-	8	0,1	-	-	-	-	-	-	-	0,1	0,1		
ödp	-	-	13	0,2	-	-	-	-	8	0,1	-	0,2	0,1		
PIRATEN	123	1,8	135	2,0	-	-	-	-	-	-	1,8	2,0	2,0		
Sonstige	-	-	-	-	-	-	-	-	273	5,0	-	-	-5,0		
<b>Mutterstadt</b>															
Wahlberechtigte	9 684		9 684		9 545		9 545		9 470						
Wähler	7 363	76,0	7 363	76,0	8 024	84,1	8 024	84,1	6 112	64,5	-8,1	-8,1	11,5		
Ungültige Stimmen	142	1,9	134	1,8	143	1,8	119	1,5	101	1,7	0,1	0,3	0,1		
Gültige Stimmen	7 221	98,1	7 229	98,2	7 881	98,2	7 905	98,5	6 011	98,3	-0,1	-0,3	-0,1		
CDU	2 960	41,0	2 492	34,5	3 432	43,5	2 918	36,9	1 940	32,3	-2,5	-2,4	2,2		
SPD	2 410	33,4	1 952	27,0	3 227	40,9	2 841	35,9	2 750	45,7	-7,5	-8,9	-18,7		
FDP	658	9,1	1 190	16,5	370	4,7	919	11,6	451	7,5	4,4	4,9	9,0		
GRÜNE	403	5,6	575	8,0	341	4,3	541	6,8	253	4,2	1,3	1,2	3,8		
DIE LINKE	492	6,8	607	8,4	261	3,3	335	4,2	171	2,8	3,5	4,2	5,6		
NPD	47	0,7	56	0,8	89	1,1	81	1,0	60	1,0	-0,4	-0,2	-0,2		
REP	130	1,8	131	1,8	151	1,9	149	1,9	143	2,4	-0,1	-0,1	-0,6		
FAMILIE	-	-	69	1,0	-	-	85	1,1	-	-	-	-0,1	1,0		
PBC	-	-	17	0,2	-	-	31	0,4	19	0,3	-	-0,2	-0,1		
MLPD	3	0,0	1	0,0	10	0,1	5	0,1	-	-	-0,1	-0,1	0,0		
DVU	-	-	2	0,0	-	-	-	-	-	-	-	0,0	0,0		
ödp	-	-	16	0,2	-	-	-	-	10	0,2	-	0,2	0,0		
PIRATEN	118	1,6	121	1,7	-	-	-	-	-	-	1,6	1,7	1,7		
Sonstige	-	-	-	-	-	-	-	-	214	3,6	-	-	-3,6		



**T 14 Bundestagswahlergebnisse - Ergebnisse der verbandsfreien Gemeinden**

Merkmal	Bundestagswahl 2009				Vergleichszahlen						Differenz zur		
	Bundestagswahl 2009				Bundestagswahl 2005				Landtagswahl 2006		BW 2005		LW 06
	Erststimmen		Zweitstimmen		Erststimmen		Zweitstimmen		Landesstimmen		Erststimmen	Zweitstimmen	Landesstimmen
	Anzahl	%	Anzahl	%	Anzahl	%	Anzahl	%	Anzahl	%	Prozentpunkte		
<b>Neuhofen</b>													
Wahlberechtigte	5 649		5 649		5 739		5 739		5 698				
Wähler	4 443	78,7	4 443	78,7	4 898	85,3	4 898	85,3	3 757	65,9	-6,6	-6,6	12,8
Ungültige Stimmen	81	1,8	75	1,7	130	2,7	121	2,5	72	1,9	-0,9	-0,8	-0,2
Gültige Stimmen	4 362	98,2	4 368	98,3	4 768	97,3	4 777	97,5	3 685	98,1	0,9	0,8	0,2
CDU	1 477	33,9	1 340	30,7	1 747	36,6	1 515	31,7	920	25,0	-2,7	-1,0	5,7
SPD	1 363	31,2	1 197	27,4	2 033	42,6	1 796	37,6	1 816	49,3	-11,4	-10,2	-21,9
FDP	766	17,6	852	19,5	468	9,8	648	13,6	368	10,0	7,8	5,9	9,5
GRÜNE	244	5,6	330	7,6	168	3,5	321	6,7	151	4,1	2,1	0,9	3,5
DIE LINKE	286	6,6	354	8,1	190	4,0	265	5,5	106	2,9	2,6	2,6	5,2
NPD	48	1,1	49	1,1	41	0,9	44	0,9	49	1,3	0,2	0,2	-0,2
REP	86	2,0	89	2,0	108	2,3	114	2,4	138	3,7	-0,3	-0,4	-1,7
FAMILIE	-	-	35	0,8	-	-	46	1,0	-	-	-	-0,2	0,8
PBC	-	-	5	0,1	-	-	20	0,4	10	0,3	-	-0,3	-0,2
MLPD	4	0,1	2	0,0	13	0,3	8	0,2	-	-	-0,2	-0,2	0,0
DVU	-	-	4	0,1	-	-	-	-	-	-	-	0,1	0,1
ödp	-	-	17	0,4	-	-	-	-	7	0,2	-	0,4	0,2
PIRATEN	88	2,0	94	2,2	-	-	-	-	-	-	2,0	2,2	2,2
Sonstige	-	-	-	-	-	-	-	-	120	3,3	-	-	-3,3
<b>Römerberg</b>													
Wahlberechtigte	7 283		7 283		7 119		7 119		7 099				
Wähler	5 605	77,0	5 605	77,0	6 022	84,6	6 022	84,6	4 433	62,4	-7,6	-7,6	14,6
Ungültige Stimmen	110	2,0	98	1,7	150	2,5	128	2,1	91	2,1	-0,5	-0,4	-0,4
Gültige Stimmen	5 495	98,0	5 507	98,3	5 872	97,5	5 894	97,9	4 342	97,9	0,5	0,4	0,4
CDU	2 638	48,0	2 187	39,7	2 822	48,1	2 462	41,8	1 615	37,2	-0,1	-2,1	2,5
SPD	1 142	20,8	1 029	18,7	1 998	34,0	1 710	29,0	1 736	40,0	-13,2	-10,3	-21,3
FDP	535	9,7	879	16,0	240	4,1	624	10,6	262	6,0	5,6	5,4	10,0
GRÜNE	593	10,8	696	12,6	393	6,7	592	10,0	365	8,4	4,1	2,6	4,2
DIE LINKE	353	6,4	385	7,0	198	3,4	236	4,0	90	2,1	3,0	3,0	4,9
NPD	80	1,5	46	0,8	43	0,7	50	0,8	31	0,7	0,8	0,0	0,1
REP	-	-	80	1,5	142	2,4	135	2,3	115	2,6	-2,4	-0,8	-1,1
FAMILIE	98	1,8	64	1,2	-	-	61	1,0	-	-	1,8	0,2	1,2
PBC	-	-	7	0,1	36	0,6	21	0,4	7	0,2	-0,6	-0,3	-0,1
MLPD	-	-	2	0,0	-	-	3	0,1	-	-	-	-0,1	0,0
DVU	-	-	4	0,1	-	-	-	-	-	-	-	0,1	0,1
ödp	-	-	10	0,2	-	-	-	-	13	0,3	-	0,2	-0,1
PIRATEN	-	-	118	2,1	-	-	-	-	-	-	-	2,1	2,1
Viktor Kunz	56	1,0	-	-	-	-	-	-	-	-	1,0	-	-
Sonstige	-	-	-	-	-	-	-	-	108	2,5	-	-	-2,5
<b>Schifferstadt</b>													
Wahlberechtigte	14 215		14 215		13 837		13 837		13 831				
Wähler	10 581	74,4	10 581	74,4	11 403	82,4	11 403	82,4	8 275	59,8	-8,0	-8,0	14,6
Ungültige Stimmen	258	2,4	186	1,8	230	2,0	210	1,8	128	1,5	0,4	0,0	0,3
Gültige Stimmen	10 323	97,6	10 395	98,2	11 173	98,0	11 193	98,2	8 147	98,5	-0,4	0,0	-0,3
CDU	4 901	47,5	4 146	39,9	5 517	49,4	4 739	42,3	3 000	36,8	-1,9	-2,4	3,1
SPD	2 227	21,6	2 033	19,6	3 742	33,5	3 242	29,0	3 148	38,6	-11,9	-9,4	-19,0
FDP	1 129	10,9	1 784	17,2	551	4,9	1 338	12,0	602	7,4	6,0	5,2	9,8
GRÜNE	797	7,7	929	8,9	469	4,2	808	7,2	386	4,7	3,5	1,7	4,2
DIE LINKE	746	7,2	740	7,1	379	3,4	456	4,1	159	2,0	3,8	3,0	5,1
NPD	213	2,1	115	1,1	109	1,0	122	1,1	71	0,9	1,1	0,0	0,2
REP	-	-	222	2,1	343	3,1	300	2,7	315	3,9	-3,1	-0,6	-1,8
FAMILIE	231	2,2	141	1,4	-	-	139	1,2	-	-	2,2	0,2	1,4
PBC	-	-	21	0,2	63	0,6	36	0,3	24	0,3	-0,6	-0,1	-0,1
MLPD	-	-	8	0,1	-	-	13	0,1	-	-	-	0,0	0,1
DVU	-	-	6	0,1	-	-	-	-	-	-	-	0,1	0,1
ödp	-	-	22	0,2	-	-	-	-	13	0,2	-	0,2	0,0
PIRATEN	-	-	228	2,2	-	-	-	-	-	-	-	2,2	2,2
Viktor Kunz	79	0,8	-	-	-	-	-	-	-	-	0,8	-	-
Sonstige	-	-	-	-	-	-	-	-	429	5,3	-	-	-5,3

## T 15 Bundestagswahlergebnisse - Ergebnisse nach Gemeindegrößenklassen

(bei den Bundestagswahlen Zweitstimmen ohne Briefwähler, bei der Landtagswahl Landesstimmen mit Briefwählern)

Gemeinden mit ... Wahlberechtigten	Wahl	Wahlberechtigte		Wahlbeteiligung	Gültige Stimmen	Von den gültigen Stimmen entfielen auf											
		Anzahl	%			CDU		SPD		FDP		GRÜNE		DIE LINKE		Sonstige	
						Anzahl	%	Anzahl	%	Anzahl	%	Anzahl	%	Anzahl	%	Anzahl	%
unter 250	B09	90 190	58 358	73,7	56 947	20 195	35,5	12 752	22,4	10 504	18,4	4 696	8,2	5 749	10,1	3 051	5,4
	B05	91 481	66 447	80,3	64 610	25 189	39,0	20 928	32,4	8 521	13,2	3 864	6,0	3 578	5,5	2 530	3,9
	L06	91 144	59 260	65,0	57 592	19 706	34,2	25 308	43,9	5 502	9,6	2 228	3,9	1 460	2,5	3 388	5,9
250 bis 499	B09	218 861	133 364	71,5	130 439	45 058	34,5	31 883	24,4	22 353	17,1	10 642	8,2	13 274	10,2	7 229	5,5
	B05	220 037	154 929	79,3	150 979	55 285	36,6	53 496	35,4	18 167	12,0	9 304	6,2	8 771	5,8	5 956	3,9
	L06	219 523	136 412	62,1	133 131	43 566	32,7	61 879	46,5	11 156	8,4	4 966	3,7	3 492	2,6	8 072	6,1
500 bis 999	B09	365 555	213 699	70,8	209 131	73 470	35,1	50 798	24,3	35 753	17,1	16 695	8,0	20 522	9,8	11 893	5,7
	B05	365 745	251 158	79,1	244 898	91 001	37,2	85 305	34,8	29 671	12,1	14 946	6,1	13 963	5,7	10 012	4,1
	L06	364 951	224 222	61,4	218 579	72 329	33,1	100 211	45,8	17 926	8,2	8 223	3,8	5 728	2,6	14 162	6,5
1 000 bis 1 999	B09	417 425	233 370	70,0	228 504	82 010	35,9	55 512	24,3	37 780	16,5	19 471	8,5	21 173	9,3	12 558	5,5
	B05	415 040	275 015	78,9	268 452	100 476	37,4	93 812	34,9	31 641	11,8	17 589	6,6	14 161	5,3	10 773	4,0
	L06	414 157	255 593	61,7	249 662	83 939	33,6	114 347	45,8	19 498	7,8	9 790	3,9	5 659	2,3	16 429	6,6
2 000 bis 4 999	B09	486 925	246 280	65,4	241 467	83 037	34,4	60 104	24,9	40 511	16,8	21 330	8,8	22 666	9,4	13 819	5,7
	B05	483 071	297 190	75,7	290 602	105 933	36,5	102 466	35,3	35 257	12,1	20 123	6,9	15 342	5,3	11 481	4,0
	L06	481 762	284 420	59,0	278 433	92 918	33,4	127 455	45,8	22 530	8,1	11 318	4,1	6 845	2,5	17 367	6,2
5 000 bis 9 999	B09	375 400	188 425	64,3	184 719	64 379	34,9	43 382	23,5	31 046	16,8	17 568	9,5	17 301	9,4	11 043	6,0
	B05	373 068	228 001	74,7	222 876	82 760	37,1	75 396	33,8	27 317	12,3	16 643	7,5	11 654	5,2	9 106	4,1
	L06	371 966	214 086	57,6	209 555	72 742	34,7	91 921	43,9	17 165	8,2	9 716	4,6	5 090	2,4	12 921	6,2
10 000 bis 19 999	B09	249 181	125 020	63,2	122 606	41 857	34,1	29 360	23,9	20 320	16,6	12 666	10,3	11 433	9,3	6 970	5,7
	B05	248 164	150 581	73,5	147 458	52 641	35,7	52 212	35,4	17 751	12,0	11 840	8,0	7 327	5,0	5 687	3,9
	L06	247 415	140 149	56,6	137 545	45 416	33,0	63 180	45,9	10 940	8,0	6 621	4,8	2 973	2,2	8 415	6,1
20 000 bis 49 999	B09	357 480	177 942	61,0	174 237	56 495	32,4	42 748	24,5	27 225	15,6	16 914	9,7	19 880	11,4	10 975	6,3
	B05	357 901	213 787	71,3	208 500	71 580	34,3	73 360	35,2	23 615	11,3	16 371	7,9	13 597	6,5	9 977	4,8
	L06	356 533	191 674	53,8	187 722	60 098	32,0	85 412	45,5	13 989	7,5	9 470	5,0	5 757	3,1	12 996	6,9
50 000 bis 99 999	B09	296 890	143 142	59,9	140 533	42 524	30,3	35 618	25,3	21 412	15,2	16 617	11,8	15 754	11,2	8 608	6,1
	B05	289 247	165 555	69,0	162 509	51 984	32,0	60 080	37,0	17 992	11,1	15 625	9,6	10 603	6,5	6 225	3,8
	L06	287 856	148 202	51,5	145 944	45 720	31,3	66 953	45,9	11 349	7,8	9 060	6,2	4 494	3,1	8 368	5,7
100 000 und mehr	B09	245 971	123 029	64,1	121 022	34 770	28,7	30 877	25,5	16 616	13,7	17 672	14,6	12 058	10,0	9 029	7,5
	B05	240 417	141 658	73,4	138 883	42 104	30,3	50 062	36,0	15 545	11,2	15 980	11,5	7 956	5,7	7 236	5,2
	L06	240 270	137 054	57,0	134 947	37 895	28,1	62 711	46,5	10 810	8,0	10 019	7,4	3 328	2,5	10 184	7,5
Insgesamt	B09	3 103 878	1 642 629	65,9	1 609 605	543 795	33,8	393 034	24,4	263 520	16,4	154 271	9,6	159 810	9,9	95 175	5,9
	B05	3 084 171	1 944 321	75,4	1 899 767	678 953	35,7	667 117	35,1	225 477	11,9	142 285	7,5	106 952	5,6	78 983	4,2
	L06	3 075 577	1 791 072	58,2	1 753 110	574 329	32,8	799 377	45,6	140 865	8,0	81 411	4,6	44 826	2,6	112 302	6,4

## T 16 Bundestagswahlergebnisse - Ergebnisse der Ortsgemeinden

(Bundestagswahl ohne Briefwahl und Landtagswahl einschließlich Briefwahl)

	Seite		Seite
Landkreis Ahrweiler		Landkreis Cochem-Zell	
Adenau, VG	117	Cochem, VG	159
Altenahr, VG	119	Kaisersesch, VG	160
Bad Breisig, VG	120	Treis-Karden, VG	161
Brohltal, VG	120	Ulmen, VG	162
		Zell (Mosel), VG	163
Landkreis Altenkirchen (Westerwald)		Donnersbergkreis	
Altenkirchen (Westerwald), VG	121	Alsenz-Obermoschel, VG	165
Betzdorf, VG	124	Eisenberg (Pfalz), VG	166
Daaden, VG	125	Göllheim, VG	166
Flammersfeld, VG	125	Kirchheimbolanden, VG	167
Gebhardshain, VG	127	Rockenhausen, VG	168
Hamm (Sieg), VG	128	Winnweiler, VG	170
Kirchen (Sieg), VG	129		
Wissen, VG	129	Eifelkreis Bitburg-Prüm	
Landkreis Alzey-Worms		Arzfeld, VG	170
Alzey-Land, VG	129	Bitburg-Land, VG	173
Eich, VG	131	Irrel, VG	177
Monsheim, VG	131	Kyllburg, VG	178
Westhofen, VG	132	Neuerburg, VG	179
Wöllstein, VG	133	Prüm, VG	183
Wörrstadt, VG	133	Speicher, VG	185
Landkreis Bad Dürkheim		Landkreis Germersheim	
Deidesheim, VG	134	Bellheim, VG	186
Freinsheim, VG	134	Hagenbach, VG	186
Grünstadt-Land, VG	135	Jockgrim, VG	187
Hettenleidelheim, VG	136	Kandel, VG	187
Lambrecht (Pfalz), VG	136	Lingenfeld, VG	187
Wachenheim an der Weinstraße, VG	137	Rülzheim, VG	188
Landkreis Bad Kreuznach		Landkreis Kaiserslautern	
Bad Kreuznach, VG	137	Bruchmühlbach-Miesau, VG	188
Bad Münster am Stein-Eberburg, VG	138	Enkenbach-Alsenborn, VG	189
Bad Sobernheim, VG	139	Hochspeyer, VG	189
Kirn-Land, VG	140	Kaiserslautern-Süd, VG	189
Langenlonsheim, VG	141	Landstuhl, VG	190
Meisenheim, VG	142	Otterbach, VG	190
Rüdesheim, VG	143	Otterberg, VG	190
Stromberg, VG	144	Ramstein-Miesenbach, VG	191
		Weilerbach, VG	191
Landkreis Bernkastel-Wittlich		Landkreis Kusel	
Bernkastel-Kues, VG	145	Altenglan, VG	192
Kröv-Bausendorf, VG	146	Glan-Münchweiler, VG	193
Manderscheid, VG	147	Kusel, VG	194
Neumagen-Dhron, VG	149	Lauterecken, VG	195
Thalfang am Erbeskopf, VG	149	Schönenberg-Kübelberg, VG	197
Traben-Trarbach, VG	150	Waldmohr, VG	197
Wittlich-Land, VG	151	Wolfstein, VG	197
Landkreis Birkenfeld		Landkreis Mainz-Bingen	
Baumholder, VG	152	Bodenheim, VG	198
Birkenfeld, VG	153	Gau-Algesheim, VG	199
Herrstein, VG	155	Guntersblum, VG	199
Rhaunen, VG	158		

## T 16 Bundestagswahlergebnisse - Ergebnisse der Ortsgemeinden

(Bundestagswahl ohne Briefwahl und Landtagswahl einschließlich Briefwahl)

	Seite		Seite
noch: Landkreis Mainz-Bingen		Landkreis Südliche Weinstraße	
Heidesheim am Rhein, VG	200	Annweiler am Trifels, VG	232
Nieder-Olm, VG	200	Bad Bergzabern, VG	233
Nierstein-Oppenheim, VG	201	Edenkoben, VG	235
Rhein-Nahe, VG	202	Herxheim, VG	236
Sprendlingen-Gensingen, VG	202	Landau-Land, VG	236
Landkreis Mayen-Koblenz		Maikammer, VG	237
Maifeld, VG	203	Offenbach an der Queich, VG	237
Mendig, VG	204	Landkreis Südwestpfalz	
Pellenz, VG	205	Dahner Felsenland, VG	238
Rhens, VG	205	Hauenstein, VG	239
Untermosel, VG	205	Pirmasens-Land, VG	239
Vallendar, VG	206	Rodalben, VG	240
Vordereifel, VG	206	Thaleischweiler-Fröschen, VG	240
Weißenthurm, VG	208	Waldfischbach-Burgalben, VG	241
Landkreis Neuwied		Wallhalben, VG	242
Asbach, VG	209	Zweibrücken-Land, VG	242
Bad Honningen, VG	209	Landkreis Trier-Saarburg	
Dierdorf, VG	209	Hermeskeil, VG	244
Linz am Rhein, VG	210	Kell am See, VG	244
Puderbach, VG	210	Konz, VG	245
Rengsdorf, VG	211	Ruwer, VG	246
Unkel, VG	212	Saarburg, VG	247
Waldbreitbach, VG	213	Schweich an der Römischen Weinstraße, VG	249
Rhein-Hunsrück-Kreis		Trier-Land, VG	250
Emmelshausen, VG	213	Landkreis Vulkaneifel	
Kastellaun, VG	215	Daun, VG	251
Kirchberg (Hunsrück), VG	216	Gerolstein, VG	253
Rheinböllen, VG	218	Hillesheim, VG	254
Sankt Goar-Oberwesel, VG	219	Kelberg, VG	255
Simmern / Hunsrück, VG	220	Obere Kyll, VG	257
Rhein-Lahn-Kreis		Westerwaldkreis	
Bad Ems, VG	222	Bad Marienberg (Westerwald), VG	258
Braubach, VG	223	Hachenburg, VG	259
Diez, VG	223	Höhr-Grenzhausen, VG	261
Hahnstätten, VG	225	Montabaur, VG	262
Katzenelnbogen, VG	225	Ransbach-Baumbach, VG	263
Loreley, VG	227	Rennerod, VG	264
Nassau, VG	228	Selters (Westerwald), VG	266
Nastätten, VG	229	Wallmerod, VG	267
Rhein-Pfalz-Kreis		Westerburg, VG	268
Dannstadt-Schauernheim, VG	231	Wirges, VG	270
Dudenhofen, VG	231		
Heßheim, VG	232		
Maxdorf, VG	232		
Waldsee, VG	232		

# T 16 Bundestagswahlergebnisse - Ergebnisse der Ortsgemeinden

(Bundestagswahl ohne Briefwahl und Landtagswahl einschließlich Briefwahl)

Gemeinde	Wahl	Wahlberechtigte	Wähler	Wahlbeteiligung <sup>1)</sup>	Gültige Stimmen	Von den gültigen Stimmen entfielen auf											
						CDU		SPD		FDP		GRÜNE		DIE LINKE		Sonstige	
						Anzahl	%	Anzahl	%	Anz.	%	Anz.	%	Anz.	%	Anz.	%
<b>Ahrweiler, Landkreis</b>																	
VG Adenau																	
Adenau, St.	B09E	2 278	982	57,5	960	499	52,0	158	16,5	193	20,1	57	5,9	46	4,8	7	0,7
	B09Z	2 278	982	57,5	965	443	45,9	139	14,4	230	23,8	56	5,8	50	5,2	47	4,9
	B05Z	2 311	1 289	70,2	1 263	669	53,0	271	21,5	187	14,8	82	6,5	34	2,7	20	1,6
	L06L	2 308	1 267	54,9	1 246	650	52,2	358	28,7	110	8,8	32	2,6	17	1,4	79	6,3
Antweiler	B09E	456	282	70,1	275	148	53,8	54	19,6	52	18,9	9	3,3	12	4,4	0	0,0
	B09Z	456	282	70,1	272	113	41,5	47	17,3	82	30,1	11	4,0	14	5,1	5	1,8
	B05Z	449	314	80,7	310	158	51,0	81	26,1	52	16,8	14	4,5	4	1,3	1	0,3
	L06L	444	281	63,3	276	137	49,6	94	34,1	22	8,0	5	1,8	11	4,0	7	2,5
Aremberg	B09E	190	124	78,5	122	59	48,4	21	17,2	12	9,8	5	4,1	25	20,5	0	0,0
	B09Z	190	124	78,5	122	54	44,3	12	9,8	16	13,1	9	7,4	25	20,5	6	4,9
	B05Z	202	152	88,4	148	74	50,0	26	17,6	21	14,2	4	2,7	18	12,2	5	3,4
	L06L	201	143	71,1	138	76	55,1	33	23,9	9	6,5	3	2,2	8	5,8	9	6,5
Barweiler	B09E	332	211	73,8	205	104	50,7	30	14,6	55	26,8	8	3,9	7	3,4	1	0,5
	B09Z	332	211	73,8	204	100	49,0	25	12,3	56	27,5	10	4,9	6	2,9	7	3,4
	B05Z	347	235	79,1	229	124	54,1	40	17,5	43	18,8	13	5,7	5	2,2	4	1,7
	L06L	345	213	61,7	211	104	49,3	64	30,3	26	12,3	6	2,8	3	1,4	8	3,8
Bauler	B09E	52	35	70,0	31	20	64,5	2	6,5	3	9,7	3	9,7	3	9,7	0	0,0
	B09Z	52	35	70,0	35	22	62,9	1	2,9	5	14,3	1	2,9	3	8,6	3	8,6
	B05Z	43	31	86,1	26	19	73,1	3	11,5	4	15,4	0	0,0	0	0,0	0	0,0
	L06L	47	31	66,0	31	19	61,3	9	29,0	3	9,7	0	0,0	0	0,0	0	0,0
Dankerath	B09E	70	53	86,9	53	28	52,8	6	11,3	15	28,3	3	5,7	1	1,9	0	0,0
	B09Z	70	53	86,9	52	22	42,3	7	13,5	16	30,8	1	1,9	3	5,8	3	5,8
	B05Z	77	61	82,4	58	27	46,6	9	15,5	18	31,0	3	5,2	0	0,0	1	1,7
	L06L	74	46	62,2	43	21	48,8	11	25,6	10	23,3	1	2,3	0	0,0	0	0,0
Dorsel	B09E	166	107	79,9	103	66	64,1	16	15,5	15	14,6	2	1,9	2	1,9	2	1,9
	B09Z	166	107	79,9	103	58	56,3	17	16,5	17	16,5	4	3,9	2	1,9	5	4,9
	B05Z	179	120	88,2	116	80	69,0	18	15,5	13	11,2	1	0,9	3	2,6	1	0,9
	L06L	177	131	74,0	129	67	51,9	44	34,1	12	9,3	2	1,6	1	0,8	3	2,3
Dümpelfeld	B09E	532	300	67,4	293	146	49,8	71	24,2	49	16,7	10	3,4	14	4,8	3	1,0
	B09Z	532	300	67,4	294	144	49,0	55	18,7	56	19,0	20	6,8	14	4,8	5	1,7
	B05Z	545	382	81,6	376	190	50,5	104	27,7	39	10,4	17	4,5	23	6,1	3	0,8
	L06L	542	308	56,8	295	171	58,0	83	28,1	21	7,1	8	2,7	5	1,7	7	2,4
Eichenbach	B09E	58	34	77,3	34	16	47,1	5	14,7	8	23,5	1	2,9	3	8,8	1	2,9
	B09Z	58	34	77,3	34	12	35,3	2	5,9	10	29,4	2	5,9	7	20,6	1	2,9
	B05Z	62	39	86,7	39	19	48,7	9	23,1	4	10,3	2	5,1	4	10,3	1	2,6
	L06L	63	49	77,8	45	22	48,9	14	31,1	4	8,9	1	2,2	1	2,2	3	6,7
Fuchshofen	B09E	82	52	73,2	51	33	64,7	5	9,8	11	21,6	1	2,0	0	0,0	1	2,0
	B09Z	82	52	73,2	50	31	62,0	3	6,0	13	26,0	2	4,0	0	0,0	1	2,0
	B05Z	92	67	85,9	65	40	61,5	11	16,9	10	15,4	2	3,1	1	1,5	1	1,5
	L06L	89	64	71,9	63	38	60,3	17	27,0	7	11,1	1	1,6	0	0,0	0	0,0
Harscheid	B09E	113	63	68,5	62	34	54,8	10	16,1	9	14,5	2	3,2	5	8,1	2	3,2
	B09Z	113	63	68,5	62	30	48,4	8	12,9	12	19,4	3	4,8	5	8,1	4	6,5
	B05Z	114	81	83,5	80	40	50,0	18	22,5	11	13,8	4	5,0	5	6,3	2	2,5
	L06L	114	56	49,1	55	25	45,5	15	27,3	6	10,9	3	5,5	1	1,8	5	9,1
Herschbroich	B09E	223	125	69,4	123	75	61,0	14	11,4	20	16,3	6	4,9	6	4,9	2	1,6
	B09Z	223	125	69,4	125	69	55,2	13	10,4	27	21,6	5	4,0	7	5,6	4	3,2
	B05Z	234	162	79,4	161	96	59,6	33	20,5	22	13,7	5	3,1	4	2,5	1	0,6
	L06L	232	140	60,3	139	76	54,7	39	28,1	13	9,4	2	1,4	2	1,4	7	5,0
Hoffeld	B09E	265	166	71,9	162	90	55,6	15	9,3	37	22,8	12	7,4	6	3,7	2	1,2
	B09Z	265	166	71,9	162	90	55,6	10	6,2	31	19,1	15	9,3	9	5,6	7	4,3
	B05Z	279	184	73,0	179	107	59,8	22	12,3	29	16,2	9	5,0	10	5,6	2	1,1
	L06L	276	148	53,6	145	83	57,2	38	26,2	13	9,0	6	4,1	1	0,7	4	2,8
Honerath	B09E	138	90	81,1	87	50	57,5	10	11,5	16	18,4	5	5,7	6	6,9	0	0,0
	B09Z	138	90	81,1	90	47	52,2	10	11,1	17	18,9	7	7,8	6	6,7	3	3,3
	B05Z	141	107	86,3	105	57	54,3	17	16,2	17	16,2	6	5,7	5	4,8	3	2,9
	L06L	137	97	70,8	96	56	58,3	22	22,9	9	9,4	5	5,2	1	1,0	3	3,1

1) siehe Vorbemerkungen

## T 16 Bundestagswahlergebnisse - Ergebnisse der Ortsgemeinden

(Bundestagswahl ohne Briefwahl und Landtagswahl einschließlich Briefwahl)

Gemeinde	Wahl	Wahl- berech- tigte	Wähler	Wahl- beteili- gung <sup>1)</sup>	Gültige Stim- men	Von den gültigen Stimmen entfielen auf											
						CDU		SPD		FDP		GRÜNE		DIE LINKE		Sonstige	
						Anzahl	%	Anzahl	%	Anz.	%	Anz.	%	Anz.	%	Anz.	%
Hümmel	B09E	428	253	72,7	248	131	52,8	42	16,9	46	18,5	14	5,6	13	5,2	2	0,8
	B09Z	428	253	72,7	246	118	48,0	24	9,8	56	22,8	24	9,8	16	6,5	8	3,3
	B05Z	437	305	80,5	296	174	58,8	54	18,2	29	9,8	22	7,4	10	3,4	7	2,4
	L06L	430	230	53,5	224	128	57,1	50	22,3	15	6,7	13	5,8	5	2,2	13	5,8
Insul	B09E	361	217	67,0	215	111	51,6	40	18,6	43	20,0	14	6,5	4	1,9	3	1,4
	B09Z	361	217	67,0	214	96	44,9	34	15,9	50	23,4	20	9,3	5	2,3	9	4,2
	B05Z	358	253	78,3	249	131	52,6	53	21,3	30	12,0	22	8,8	8	3,2	5	2,0
	L06L	353	212	60,1	210	120	57,1	42	20,0	17	8,1	16	7,6	2	1,0	13	6,2
Kaltenborn	B09E	306	196	74,0	188	99	52,7	22	11,7	43	22,9	6	3,2	14	7,4	4	2,1
	B09Z	306	196	74,0	191	91	47,6	17	8,9	50	26,2	7	3,7	21	11,0	5	2,6
	B05Z	328	219	81,1	214	119	55,6	45	21,0	36	16,8	6	2,8	4	1,9	4	1,9
	L06L	318	178	56,0	174	104	59,8	43	24,7	16	9,2	5	2,9	0	0,0	6	3,4
Kottenborn	B09E	120	77	68,1	77	40	51,9	7	9,1	22	28,6	5	6,5	2	2,6	1	1,3
	B09Z	120	77	68,1	76	33	43,4	7	9,2	27	35,5	5	6,6	3	3,9	1	1,3
	B05Z	125	90	78,3	88	53	60,2	14	15,9	15	17,0	3	3,4	1	1,1	2	2,3
	L06L	123	84	68,3	79	40	50,6	31	39,2	7	8,9	1	1,3	0	0,0	0	0,0
Leimbach	B09E	408	245	72,3	240	100	41,7	54	22,5	52	21,7	19	7,9	12	5,0	3	1,3
	B09Z	408	245	72,3	240	89	37,1	47	19,6	54	22,5	22	9,2	16	6,7	12	5,0
	B05Z	411	283	79,1	276	127	46,0	66	23,9	45	16,3	18	6,5	15	5,4	5	1,8
	L06L	415	262	63,1	259	102	39,4	101	39,0	32	12,4	2	0,8	4	1,5	18	6,9
Meuspath	B09E	126	89	80,2	85	52	61,2	15	17,6	11	12,9	3	3,5	3	3,5	1	1,2
	B09Z	126	89	80,2	87	48	55,2	17	19,5	13	14,9	3	3,4	4	4,6	2	2,3
	B05Z	121	90	84,1	90	58	64,4	25	27,8	3	3,3	1	1,1	1	1,1	2	2,2
	L06L	121	90	74,4	86	46	53,5	30	34,9	4	4,7	0	0,0	2	2,3	4	4,7
Müllsbach	B09E	396	252	72,8	245	141	57,6	39	15,9	44	18,0	7	2,9	13	5,3	1	0,4
	B09Z	396	252	72,8	248	118	47,6	36	14,5	65	26,2	11	4,4	13	5,2	5	2,0
	B05Z	402	306	81,2	303	160	52,8	69	22,8	47	15,5	7	2,3	9	3,0	11	3,6
	L06L	402	265	65,9	256	125	48,8	86	33,6	26	10,2	3	1,2	7	2,7	9	3,5
Müsch	B09E	167	115	79,3	113	75	66,4	13	11,5	17	15,0	2	1,8	6	5,3	0	0,0
	B09Z	167	115	79,3	113	64	56,6	10	8,8	27	23,9	3	2,7	8	7,1	1	0,9
	B05Z	168	125	85,6	121	65	53,7	21	17,4	31	25,6	1	0,8	1	0,8	2	1,7
	L06L	174	126	72,4	116	72	62,1	28	24,1	12	10,3	0	0,0	1	0,9	3	2,6
Nürburg	B09E	145	98	83,1	90	56	62,2	8	8,9	17	18,9	5	5,6	4	4,4	0	0,0
	B09Z	145	98	83,1	89	41	46,1	5	5,6	31	34,8	8	9,0	4	4,5	0	0,0
	B05Z	142	108	88,5	106	60	56,6	13	12,3	22	20,8	6	5,7	4	3,8	1	0,9
	L06L	138	92	66,7	92	54	58,7	24	26,1	10	10,9	1	1,1	1	1,1	2	2,2
Ohlenhard	B09E	119	79	73,8	76	39	51,3	17	22,4	12	15,8	5	6,6	3	3,9	0	0,0
	B09Z	119	79	73,8	76	34	44,7	12	15,8	17	22,4	8	10,5	2	2,6	3	3,9
	B05Z	128	92	77,3	90	50	55,6	13	14,4	12	13,3	6	6,7	8	8,9	1	1,1
	L06L	125	74	59,2	74	37	50,0	23	31,1	6	8,1	4	5,4	2	2,7	2	2,7
Pomster	B09E	147	73	58,9	69	35	50,7	7	10,1	16	23,2	5	7,2	3	4,3	3	4,3
	B09Z	147	73	58,9	71	33	46,5	7	9,9	20	28,2	4	5,6	2	2,8	5	7,0
	B05Z	156	105	76,6	102	54	52,9	14	13,7	20	19,6	4	3,9	4	3,9	6	5,9
	L06L	150	75	50,0	70	37	52,9	15	21,4	9	12,9	1	1,4	1	1,4	7	10,0
Quiddelbach	B09E	231	147	71,4	141	68	48,2	32	22,7	23	16,3	10	7,1	8	5,7	0	0,0
	B09Z	231	147	71,4	146	66	45,2	25	17,1	25	17,1	13	8,9	10	6,8	7	4,8
	B05Z	235	164	78,5	157	81	51,6	42	26,8	13	8,3	10	6,4	8	5,1	3	1,9
	L06L	235	142	60,4	137	49	35,8	61	44,5	8	5,8	4	2,9	4	2,9	11	8,0
Reifferscheid	B09E	458	316	73,0	309	165	53,4	47	15,2	54	17,5	19	6,1	21	6,8	3	1,0
	B09Z	458	316	73,0	309	150	48,5	36	11,7	55	17,8	28	9,1	27	8,7	13	4,2
	B05Z	450	313	76,7	300	175	58,3	52	17,3	36	12,0	21	7,0	12	4,0	4	1,3
	L06L	443	265	59,8	257	152	59,1	67	26,1	18	7,0	12	4,7	5	1,9	3	1,2
Rodder	B09E	197	134	75,7	129	75	58,1	17	13,2	25	19,4	7	5,4	5	3,9	0	0,0
	B09Z	197	134	75,7	128	66	51,6	14	10,9	30	23,4	8	6,3	5	3,9	5	3,9
	B05Z	209	158	86,8	153	95	62,1	17	11,1	18	11,8	8	5,2	7	4,6	8	5,2
	L06L	205	134	65,4	133	76	57,1	27	20,3	18	13,5	3	2,3	3	2,3	6	4,5
Schuld	B09E	573	296	61,3	289	138	47,8	59	20,4	48	16,6	20	6,9	20	6,9	4	1,4
	B09Z	573	296	61,3	288	127	44,1	47	16,3	60	20,8	20	6,9	18	6,3	16	5,6
	B05Z	636	434	74,7	422	188	44,5	117	27,7	73	17,3	19	4,5	14	3,3	11	2,6
	L06L	610	323	53,0	321	157	48,9	107	33,3	28	8,7	11	3,4	9	2,8	9	2,8

# T 16 Bundestagswahlergebnisse - Ergebnisse der Ortsgemeinden

(Bundestagswahl ohne Briefwahl und Landtagswahl einschließlich Briefwahl)

Gemeinde	Wahl	Wahlberechtigte	Wähler	Wahlbeteiligung <sup>1)</sup>	Gültige Stimmen	Von den gültigen Stimmen entfielen auf											
						CDU		SPD		FDP		GRÜNE		DIE LINKE		Sonstige	
						Anzahl	%	Anz.	%	Anz.	%	Anz.	%	Anz.	%	Anz.	%
Senscheid	B09E	81	43	60,6	42	29	69,0	5	11,9	4	9,5	1	2,4	3	7,1	0	0,0
	B09Z	81	43	60,6	43	21	48,8	2	4,7	10	23,3	3	7,0	5	11,6	2	4,7
	B05Z	88	55	74,3	55	28	50,9	8	14,5	11	20,0	2	3,6	4	7,3	2	3,6
	L06L	86	38	44,2	38	15	39,5	13	34,2	3	7,9	2	5,3	0	0,0	5	13,2
Sierscheid	B09E	77	58	79,5	56	31	55,4	8	14,3	9	16,1	1	1,8	7	12,5	0	0,0
	B09Z	77	58	79,5	56	21	37,5	3	5,4	18	32,1	5	8,9	9	16,1	0	0,0
	B05Z	78	62	87,3	59	37	62,7	10	16,9	5	8,5	1	1,7	6	10,2	0	0,0
	L06L	82	56	68,3	55	32	58,2	18	32,7	0	0,0	2	3,6	3	5,5	0	0,0
Trierscheid	B09E	51	37	97,4	37	29	78,4	3	8,1	4	10,8	1	2,7	0	0,0	0	0,0
	B09Z	51	37	97,4	37	25	67,6	3	8,1	9	24,3	0	0,0	0	0,0	0	0,0
	B05Z	53	47	95,9	47	38	80,9	6	12,8	2	4,3	1	2,1	0	0,0	0	0,0
	L06L	55	45	81,8	42	29	69,0	10	23,8	3	7,1	0	0,0	0	0,0	0	0,0
Wershofen	B09E	733	475	78,4	464	235	50,6	104	22,4	84	18,1	10	2,2	26	5,6	5	1,1
	B09Z	733	475	78,4	466	186	39,9	76	16,3	112	24,0	22	4,7	39	8,4	31	6,7
	B05Z	742	538	83,8	531	269	50,7	121	22,8	68	12,8	24	4,5	29	5,5	20	3,8
	L06L	740	450	60,8	439	238	54,2	125	28,5	37	8,4	8	1,8	7	1,6	24	5,5
Wiesemscheid	B09E	215	125	65,1	120	73	60,8	14	11,7	17	14,2	2	1,7	14	11,7	0	0,0
	B09Z	215	125	65,1	123	63	51,2	15	12,2	23	18,7	3	2,4	17	13,8	2	1,6
	B05Z	219	157	78,1	150	75	50,0	36	24,0	18	12,0	7	4,7	12	8,0	2	1,3
	L06L	214	122	57,0	119	69	58,0	29	24,4	8	6,7	2	1,7	5	4,2	6	5,0
Wimbach	B09E	380	207	69,2	201	112	55,7	29	14,4	43	21,4	9	4,5	6	3,0	2	1,0
	B09Z	380	207	69,2	199	105	52,8	25	12,6	47	23,6	10	5,0	7	3,5	5	2,5
	B05Z	370	267	85,0	263	149	56,7	56	21,3	36	13,7	9	3,4	9	3,4	4	1,5
	L06L	367	217	59,1	211	111	52,6	70	33,2	16	7,6	5	2,4	2	0,9	7	3,3
Winnerath	B09E	156	87	68,0	84	43	51,2	8	9,5	13	15,5	7	8,3	12	14,3	1	1,2
	B09Z	156	87	68,0	86	34	39,5	11	12,8	19	22,1	5	5,8	12	14,0	5	5,8
	B05Z	160	100	73,0	99	56	56,6	20	20,2	11	11,1	4	4,0	4	4,0	4	4,0
	L06L	161	87	54,0	82	43	52,4	18	22,0	10	12,2	5	6,1	1	1,2	5	6,1
Wirft	B09E	127	77	64,7	73	44	60,3	9	12,3	10	13,7	3	4,1	7	9,6	0	0,0
	B09Z	127	77	64,7	76	39	51,3	6	7,9	13	17,1	2	2,6	9	11,8	7	9,2
	B05Z	131	91	75,2	89	52	58,4	16	18,0	12	13,5	1	1,1	6	6,7	2	2,2
	L06L	125	66	52,8	62	33	53,2	14	22,6	4	6,5	0	0,0	2	3,2	9	14,5
VG Altenahr																	
Ahrbrück	B09E	982	526	66,2	508	244	48,0	115	22,6	86	16,9	35	6,9	26	5,1	2	0,4
	B09Z	982	526	66,2	513	211	41,1	101	19,7	109	21,2	39	7,6	27	5,3	26	5,1
	B05Z	970	619	75,4	600	277	46,2	180	30,0	78	13,0	34	5,7	21	3,5	10	1,7
	L06L	972	536	55,1	518	195	37,6	233	45,0	39	7,5	16	3,1	10	1,9	25	4,8
Altenahr	B09E	1 386	749	69,9	737	399	54,1	138	18,7	96	13,0	49	6,6	44	6,0	11	1,5
	B09Z	1 386	749	69,9	738	367	49,7	99	13,4	118	16,0	65	8,8	65	8,8	24	3,3
	B05Z	1 387	951	81,1	938	549	58,5	204	21,7	88	9,4	50	5,3	36	3,8	11	1,2
	L06L	1 369	871	63,6	845	454	53,7	260	30,8	54	6,4	48	5,7	11	1,3	18	2,1
Berg	B09E	1 090	676	72,1	663	343	51,7	116	17,5	118	17,8	55	8,3	23	3,5	8	1,2
	B09Z	1 090	676	72,1	666	306	45,9	89	13,4	141	21,2	60	9,0	34	5,1	36	5,4
	B05Z	1 111	783	81,8	762	430	56,4	156	20,5	85	11,2	44	5,8	20	2,6	27	3,5
	L06L	1 091	658	60,3	643	324	50,4	214	33,3	53	8,2	17	2,6	15	2,3	20	3,1
Dernau	B09E	1 517	461	60,3	451	210	46,6	102	22,6	83	18,4	34	7,5	15	3,3	7	1,6
	B09Z	1 517	461	60,3	450	199	44,2	85	18,9	84	18,7	39	8,7	27	6,0	16	3,6
	B05Z	1 528	865	78,6	853	457	53,6	204	23,9	105	12,3	47	5,5	25	2,9	15	1,8
	L06L	1 519	1 013	66,7	1 000	497	49,7	302	30,2	120	12,0	30	3,0	10	1,0	41	4,1
Heckenbach	B09E	199	107	66,5	105	56	53,3	21	20,0	12	11,4	10	9,5	6	5,7	0	0,0
	B09Z	199	107	66,5	105	51	48,6	17	16,2	16	15,2	9	8,6	7	6,7	5	4,8
	B05Z	203	136	79,5	136	72	52,9	27	19,9	17	12,5	8	5,9	10	7,4	2	1,5
	L06L	200	130	65,0	129	56	43,4	47	36,4	13	10,1	7	5,4	2	1,6	4	3,1
Hönningen	B09E	848	477	73,5	468	250	53,4	97	20,7	71	15,2	22	4,7	20	4,3	8	1,7
	B09Z	848	477	73,5	470	235	50,0	77	16,4	79	16,8	29	6,2	27	5,7	23	4,9
	B05Z	849	565	82,0	558	286	51,3	139	24,9	74	13,3	22	3,9	23	4,1	14	2,5
	L06L	831	540	65,0	532	253	47,6	178	33,5	56	10,5	11	2,1	13	2,4	21	3,9
Kalenborn	B09E	507	313	77,9	308	153	49,7	73	23,7	44	14,3	27	8,8	8	2,6	3	1,0
	B09Z	507	313	77,9	311	126	40,5	66	21,2	70	22,5	28	9,0	10	3,2	11	3,5
	B05Z	502	349	83,7	342	155	45,3	108	31,6	55	16,1	17	5,0	4	1,2	3	0,9
	L06L	491	309	62,9	305	147	48,2	113	37,0	26	8,5	9	3,0	1	0,3	9	3,0



## T 16 Bundestagswahlergebnisse - Ergebnisse der Ortsgemeinden

(Bundestagswahl ohne Briefwahl und Landtagswahl einschließlich Briefwahl)

Gemeinde	Wahl	Wahl- berech- tigte	Wähler	Wahl- beteili- gung <sup>1)</sup>	Gültige Stim- men	Von den gültigen Stimmen entfielen auf											
						CDU		SPD		FDP		GRÜNE		DIE LINKE		Sonstige	
						Anzahl	%	Anzahl	%	Anz.	%	Anz.	%	Anz.	%	Anz.	%
Kesseling	B09E	497	282	70,1	272	138	50,7	52	19,1	49	18,0	21	7,7	9	3,3	3	1,1
	B09Z	497	282	70,1	275	118	42,9	39	14,2	58	21,1	29	10,5	18	6,5	13	4,7
	B05Z	512	351	80,7	333	170	51,1	83	24,9	47	14,1	16	4,8	9	2,7	8	2,4
	L06L	508	311	61,2	301	139	46,2	108	35,9	28	9,3	8	2,7	6	2,0	12	4,0
Kirchsahr	B09E	309	203	73,0	196	113	57,7	29	14,8	23	11,7	14	7,1	15	7,7	2	1,0
	B09Z	309	203	73,0	198	106	53,5	19	9,6	34	17,2	16	8,1	16	8,1	7	3,5
	B05Z	314	213	75,5	211	129	61,1	32	15,2	24	11,4	11	5,2	12	5,7	3	1,4
	L06L	304	175	57,6	174	120	69,0	31	17,8	12	6,9	2	1,1	2	1,1	7	4,0
Lind	B09E	460	233	65,1	230	105	45,7	36	15,7	42	18,3	26	11,3	14	6,1	7	3,0
	B09Z	460	233	65,1	232	91	39,2	36	15,5	54	23,3	28	12,1	13	5,6	10	4,3
	B05Z	464	323	80,3	316	183	57,9	56	17,7	35	11,1	27	8,5	8	2,5	7	2,2
	L06L	454	273	60,1	267	136	50,9	78	29,2	23	8,6	15	5,6	1	0,4	14	5,2
Mayschoß	B09E	757	442	71,2	436	220	50,5	90	20,6	63	14,4	27	6,2	34	7,8	2	0,5
	B09Z	757	442	71,2	434	199	45,9	88	20,3	70	16,1	28	6,5	34	7,8	15	3,5
	B05Z	732	483	79,3	478	230	48,1	123	25,7	52	10,9	36	7,5	27	5,6	10	2,1
	L06L	732	473	64,6	465	233	50,1	147	31,6	41	8,8	21	4,5	11	2,4	12	2,6
Rech	B09E	464	229	69,8	225	113	50,2	41	18,2	41	18,2	12	5,3	16	7,1	2	0,9
	B09Z	464	229	69,8	226	91	40,3	35	15,5	62	27,4	10	4,4	18	8,0	10	4,4
	B05Z	465	279	81,6	271	140	51,7	64	23,6	33	12,2	14	5,2	13	4,8	7	2,6
	L06L	459	312	68,0	308	144	46,8	106	34,4	24	7,8	16	5,2	5	1,6	13	4,2
VG Bad Breisig																	
Bad Breisig, St.	B09E	6 845	3 044	58,6	2 992	1 312	43,9	717	24,0	474	15,8	226	7,6	219	7,3	44	1,5
	B09Z	6 845	3 044	58,6	2 998	1 106	36,9	623	20,8	601	20,0	255	8,5	284	9,5	129	4,3
	B05Z	6 797	3 517	68,1	3 473	1 428	41,1	1 037	29,9	471	13,6	272	7,8	177	5,1	88	2,5
	L06L	6 751	3 571	52,9	3 512	1 489	42,4	1 358	38,7	270	7,7	127	3,6	84	2,4	184	5,2
Brohl-Lützing	B09E	1 991	1 056	66,2	1 035	459	44,3	280	27,1	123	11,9	66	6,4	89	8,6	18	1,7
	B09Z	1 991	1 056	66,2	1 038	383	36,9	241	23,2	181	17,4	77	7,4	107	10,3	49	4,7
	B05Z	1 996	1 277	76,0	1 253	473	37,7	483	38,5	130	10,4	61	4,9	62	4,9	44	3,5
	L06L	2 015	1 178	58,5	1 162	423	36,4	534	46,0	77	6,6	32	2,8	22	1,9	74	6,4
Gönnersdorf	B09E	509	291	71,7	284	134	47,2	56	19,7	46	16,2	12	4,2	27	9,5	9	3,2
	B09Z	509	291	71,7	284	126	44,4	43	15,1	53	18,7	15	5,3	31	10,9	16	5,6
	B05Z	488	305	78,0	299	121	40,5	93	31,1	40	13,4	10	3,3	18	6,0	17	5,7
	L06L	498	310	62,2	300	119	39,7	104	34,7	31	10,3	9	3,0	7	2,3	30	10,0
Waldorf	B09E	740	441	78,1	427	189	44,3	92	21,5	70	16,4	44	10,3	30	7,0	2	0,5
	B09Z	740	441	78,1	437	185	42,3	72	16,5	72	16,5	46	10,5	38	8,7	24	5,5
	B05Z	756	491	83,5	484	219	45,2	132	27,3	56	11,6	45	9,3	19	3,9	13	2,7
	L06L	746	525	70,4	510	238	46,7	186	36,5	27	5,3	22	4,3	10	2,0	27	5,3
VG Brohltal																	
Brenk	B09E	140	105	77,2	100	44	44,0	19	19,0	18	18,0	9	9,0	8	8,0	2	2,0
	B09Z	140	105	77,2	99	35	35,4	16	16,2	22	22,2	8	8,1	14	14,1	4	4,0
	B05Z	150	114	80,9	114	42	36,8	38	33,3	17	14,9	5	4,4	8	7,0	4	3,5
	L06L	151	80	53,0	78	44	56,4	20	25,6	7	9,0	4	5,1	1	1,3	2	2,6
Burgbrohl	B09E	2 507	1 290	65,4	1 259	508	40,3	401	31,9	151	12,0	91	7,2	85	6,8	23	1,8
	B09Z	2 507	1 290	65,4	1 269	435	34,3	357	28,1	207	16,3	111	8,7	108	8,5	51	4,0
	B05Z	2 524	1 522	75,7	1 496	531	35,5	551	36,8	163	10,9	112	7,5	94	6,3	45	3,0
	L06L	2 494	1 423	57,1	1 399	502	35,9	667	47,7	93	6,6	44	3,1	30	2,1	63	4,5
Dedenbach	B09E	364	201	74,2	197	88	44,7	33	16,8	39	19,8	23	11,7	10	5,1	4	2,0
	B09Z	364	201	74,2	196	87	44,4	30	15,3	37	18,9	18	9,2	14	7,1	10	5,1
	B05Z	348	230	81,0	224	106	47,3	55	24,6	28	12,5	20	8,9	9	4,0	6	2,7
	L06L	343	225	65,6	225	99	44,0	70	31,1	14	6,2	19	8,4	8	3,6	15	6,7
Galenberg	B09E	165	103	69,6	101	42	41,6	26	25,7	19	18,8	4	4,0	7	6,9	3	3,0
	B09Z	165	103	69,6	101	39	38,6	20	19,8	17	16,8	10	9,9	11	10,9	4	4,0
	B05Z	170	127	81,9	123	65	52,8	24	19,5	11	8,9	11	8,9	10	8,1	2	1,6
	L06L	172	98	57,0	96	37	38,5	38	39,6	13	13,5	5	5,2	2	2,1	1	1,0
Glees	B09E	476	300	76,7	297	166	55,9	64	21,5	42	14,1	15	5,1	8	2,7	2	0,7
	B09Z	476	300	76,7	298	148	49,7	54	18,1	59	19,8	16	5,4	10	3,4	11	3,7
	B05Z	473	341	84,2	329	164	49,8	97	29,5	40	12,2	20	6,1	5	1,5	3	0,9
	L06L	481	323	67,2	318	152	47,8	114	35,8	27	8,5	10	3,1	5	1,6	10	3,1

# T 16 Bundestagswahlergebnisse - Ergebnisse der Ortsgemeinden

(Bundestagswahl ohne Briefwahl und Landtagswahl einschließlich Briefwahl)

Gemeinde	Wahl	Wahlberechtigte	Wähler	Wahlbeteiligung <sup>1)</sup>	Gültige Stimmen	Von den gültigen Stimmen entfielen auf											
						CDU		SPD		FDP		GRÜNE		DIE LINKE		Sonstige	
						Anzahl	%	Anzahl	%	Anz.	%	Anz.	%	Anz.	%	Anz.	%
Hohenleimbach	B09E	294	153	60,5	152	92	60,5	17	11,2	25	16,4	11	7,2	6	3,9	1	0,7
	B09Z	294	153	60,5	152	92	60,5	16	10,5	24	15,8	11	7,2	6	3,9	3	2,0
	B05Z	288	185	71,4	183	104	56,8	43	23,5	25	13,7	5	2,7	4	2,2	2	1,1
	L06L	287	171	59,6	169	102	60,4	52	30,8	5	3,0	2	1,2	1	0,6	7	4,1
Kempenich	B09E	1 472	871	71,4	851	422	49,6	163	19,2	162	19,0	45	5,3	51	6,0	8	0,9
	B09Z	1 472	871	71,4	853	380	44,5	133	15,6	204	23,9	53	6,2	58	6,8	25	2,9
	B05Z	1 469	1 017	79,0	993	475	47,8	248	25,0	161	16,2	39	3,9	49	4,9	21	2,1
	L06L	1 440	807	56,0	797	383	48,1	263	33,0	67	8,4	23	2,9	17	2,1	44	5,5
Königsfeld	B09E	535	320	73,6	317	132	41,6	70	22,1	65	20,5	23	7,3	24	7,6	3	0,9
	B09Z	535	320	73,6	319	105	32,9	61	19,1	79	24,8	29	9,1	28	8,8	17	5,3
	B05Z	507	348	84,5	345	161	46,7	101	29,3	39	11,3	27	7,8	13	3,8	4	1,2
	L06L	508	325	64,0	319	143	44,8	109	34,2	24	7,5	20	6,3	8	2,5	15	4,7
Niederdürenbach	B09E	799	463	66,4	456	176	38,6	113	24,8	87	19,1	29	6,4	43	9,4	8	1,8
	B09Z	799	463	66,4	455	165	36,3	97	21,3	93	20,4	30	6,6	47	10,3	23	5,1
	B05Z	800	532	76,0	520	195	37,5	185	35,6	67	12,9	29	5,6	21	4,0	23	4,4
	L06L	792	404	51,0	392	138	35,2	186	47,4	20	5,1	11	2,8	9	2,3	28	7,1
Niederzissen	B09E	2 130	1 077	67,2	1 058	452	42,7	248	23,4	208	19,7	72	6,8	64	6,0	14	1,3
	B09Z	2 130	1 077	67,2	1 067	412	38,6	220	20,6	219	20,5	89	8,3	82	7,7	45	4,2
	B05Z	2 133	1 358	76,0	1 342	600	44,7	382	28,5	184	13,7	87	6,5	55	4,1	34	2,5
	L06L	2 129	1 176	55,2	1 161	468	40,3	497	42,8	100	8,6	37	3,2	19	1,6	40	3,4
Oberdürenbach	B09E	521	317	70,8	306	126	41,2	76	24,8	55	18,0	16	5,2	32	10,5	1	0,3
	B09Z	521	317	70,8	313	116	37,1	61	19,5	60	19,2	22	7,0	40	12,8	14	4,5
	B05Z	510	363	79,8	349	143	41,0	93	26,6	52	14,9	24	6,9	28	8,0	9	2,6
	L06L	506	301	59,5	295	116	39,3	113	38,3	33	11,2	8	2,7	14	4,7	11	3,7
Oberzissen	B09E	890	473	65,8	468	213	45,5	113	24,1	91	19,4	14	3,0	31	6,6	6	1,3
	B09Z	890	473	65,8	469	192	40,9	89	19,0	104	22,2	25	5,3	41	8,7	18	3,8
	B05Z	888	580	74,7	570	258	45,3	176	30,9	66	11,6	29	5,1	27	4,7	14	2,5
	L06L	874	498	57,0	492	215	43,7	198	40,2	36	7,3	5	1,0	10	2,0	28	5,7
Schalkenbach	B09E	674	355	68,3	348	132	37,9	90	25,9	63	18,1	30	8,6	28	8,0	5	1,4
	B09Z	674	355	68,3	348	113	32,5	72	20,7	75	21,6	40	11,5	26	7,5	22	6,3
	B05Z	653	435	79,5	424	182	42,9	127	30,0	49	11,6	34	8,0	17	4,0	15	3,5
	L06L	647	388	60,0	383	151	39,4	141	36,8	37	9,7	24	6,3	14	3,7	16	4,2
Spessart	B09E	617	353	68,4	346	163	47,1	76	22,0	57	16,5	18	5,2	24	6,9	8	2,3
	B09Z	617	353	68,4	349	154	44,1	61	17,5	59	16,9	19	5,4	36	10,3	20	5,7
	B05Z	617	426	76,1	416	216	51,9	87	20,9	63	15,1	9	2,2	27	6,5	14	3,4
	L06L	616	364	59,1	354	158	44,6	116	32,8	30	8,5	7	2,0	9	2,5	34	9,6
Wassenach	B09E	893	510	71,7	505	212	42,0	115	22,8	85	16,8	46	9,1	42	8,3	5	1,0
	B09Z	893	510	71,7	504	192	38,1	94	18,7	105	20,8	45	8,9	48	9,5	20	4,0
	B05Z	884	589	79,0	580	244	42,1	176	30,3	84	14,5	35	6,0	32	5,5	9	1,6
	L06L	896	539	60,2	531	214	40,3	205	38,6	53	10,0	16	3,0	17	3,2	26	4,9
Wehr	B09E	951	618	77,9	599	312	52,1	132	22,0	99	16,5	25	4,2	26	4,3	5	0,8
	B09Z	951	618	77,9	604	269	44,5	105	17,4	126	20,9	45	7,5	44	7,3	15	2,5
	B05Z	936	672	81,0	651	333	51,2	175	26,9	82	12,6	31	4,8	16	2,5	14	2,2
	L06L	931	615	66,1	594	288	48,5	200	33,7	63	10,6	13	2,2	2	0,3	28	4,7
Weibern	B09E	1 254	684	66,0	665	288	43,3	189	28,4	97	14,6	43	6,5	40	6,0	8	1,2
	B09Z	1 254	684	66,0	673	271	40,3	133	19,8	110	16,3	67	10,0	57	8,5	35	5,2
	B05Z	1 235	836	77,1	823	358	43,5	246	29,9	96	11,7	63	7,7	38	4,6	22	2,7
	L06L	1 250	712	57,0	703	302	43,0	282	40,1	42	6,0	29	4,1	14	2,0	34	4,8
<b>Altenkirchen (Westerwald), Landkreis</b>																	
<b>VG Altenkirchen (Westerwald)</b>																	
Almersbach	B09E	319	174	67,4	169	38	22,5	78	46,2	17	10,1	13	7,7	20	11,8	3	1,8
	B09Z	319	174	67,4	165	39	23,6	57	34,5	21	12,7	15	9,1	23	13,9	10	6,1
	B05Z	337	215	81,1	214	57	26,6	103	48,1	7	3,3	21	9,8	17	7,9	9	4,2
	L06L	325	203	62,5	201	40	19,9	122	60,7	14	7,0	10	5,0	11	5,5	4	2,0
Altenkirchen (Westerwald), St.	B09E	4 780	2 065	51,6	2 014	770	38,2	752	37,3	158	7,8	132	6,6	173	8,6	29	1,4
	B09Z	4 780	2 065	51,6	2 026	712	35,1	510	25,2	289	14,3	169	8,3	225	11,1	121	6,0
	B05Z	4 797	2 575	62,9	2 516	996	39,6	882	35,1	271	10,8	143	5,7	130	5,2	94	3,7
	L06L	4 757	2 004	42,1	1 964	744	37,9	824	42,0	171	8,7	102	5,2	28	1,4	95	4,8

## T 16 Bundestagswahlergebnisse - Ergebnisse der Ortsgemeinden

(Bundestagswahl ohne Briefwahl und Landtagswahl einschließlich Briefwahl)

Gemeinde	Wahl	Wahl- berech- tigte	Wähler	Wahl- beteili- gung <sup>1)</sup>	Gültige Stim- men	Von den gültigen Stimmen entfielen auf											
						CDU		SPD		FDP		GRÜNE		DIE LINKE		Sonstige	
						Anzahl	%	Anzahl	%	Anz.	%	Anz.	%	Anz.	%	Anz.	%
Bachenberg	B09E	90	52	71,2	48	9	18,8	27	56,3	2	4,2	7	14,6	3	6,3	0	0,0
	B09Z	90	52	71,2	51	11	21,6	24	47,1	4	7,8	8	15,7	4	7,8	0	0,0
	B05Z	93	60	73,2	59	12	20,3	34	57,6	2	3,4	5	8,5	3	5,1	3	5,1
	L06L	93	57	61,3	54	7	13,0	36	66,7	4	7,4	2	3,7	2	3,7	3	5,6
Berod bei Hachenburg	B09E	487	255	63,6	249	67	26,9	124	49,8	25	10,0	13	5,2	15	6,0	5	2,0
	B09Z	487	255	63,6	251	61	24,3	95	37,8	43	17,1	18	7,2	27	10,8	7	2,8
	B05Z	505	318	72,3	309	76	24,6	155	50,2	32	10,4	18	5,8	17	5,5	11	3,6
	L06L	504	288	57,1	276	53	19,2	171	62,0	27	9,8	10	3,6	0	0,0	15	5,4
Birnbach	B09E	428	253	69,5	247	76	30,8	107	43,3	22	8,9	23	9,3	14	5,7	5	2,0
	B09Z	428	253	69,5	250	63	25,2	77	30,8	48	19,2	31	12,4	18	7,2	13	5,2
	B05Z	430	292	77,2	287	90	31,4	120	41,8	39	13,6	25	8,7	5	1,7	8	2,8
	L06L	440	258	58,6	251	65	25,9	127	50,6	28	11,2	18	7,2	1	0,4	12	4,8
Busenhausen	B09E	271	150	67,6	145	35	24,1	54	37,2	25	17,2	15	10,3	13	9,0	3	2,1
	B09Z	271	150	67,6	147	42	28,6	49	33,3	24	16,3	10	6,8	12	8,2	10	6,8
	B05Z	281	197	74,9	193	52	26,9	91	47,2	18	9,3	9	4,7	14	7,3	9	4,7
	L06L	290	147	50,7	142	37	26,1	78	54,9	17	12,0	3	2,1	1	0,7	6	4,2
Eichelhardt	B09E	368	212	69,1	210	50	23,8	110	52,4	17	8,1	12	5,7	19	9,0	2	1,0
	B09Z	368	212	69,1	209	42	20,1	73	34,9	37	17,7	25	12,0	26	12,4	6	2,9
	B05Z	384	269	79,4	267	37	13,9	141	52,8	42	15,7	30	11,2	6	2,2	11	4,1
	L06L	382	218	57,1	211	36	17,1	136	64,5	19	9,0	12	5,7	4	1,9	4	1,9
Ersfeld	B09E	64	46	82,1	43	9	20,9	22	51,2	5	11,6	4	9,3	3	7,0	0	0,0
	B09Z	64	46	82,1	44	12	27,3	10	22,7	5	11,4	9	20,5	7	15,9	1	2,3
	B05Z	51	41	91,1	40	10	25,0	17	42,5	7	17,5	2	5,0	4	10,0	0	0,0
	L06L	49	30	61,2	28	3	10,7	19	67,9	5	17,9	1	3,6	0	0,0	0	0,0
Fiersbach	B09E	214	140	75,7	138	53	38,4	57	41,3	14	10,1	5	3,6	4	2,9	5	3,6
	B09Z	214	140	75,7	139	49	35,3	46	33,1	30	21,6	5	3,6	4	2,9	5	3,6
	B05Z	201	142	86,1	138	51	37,0	63	45,7	16	11,6	4	2,9	2	1,4	2	1,4
	L06L	205	126	61,5	125	53	42,4	53	42,4	5	4,0	8	6,4	4	3,2	2	1,6
Fluterschen	B09E	568	315	66,7	310	75	24,2	153	49,4	33	10,6	23	7,4	20	6,5	6	1,9
	B09Z	568	315	66,7	309	78	25,2	122	39,5	44	14,2	22	7,1	31	10,0	12	3,9
	B05Z	565	376	74,2	369	111	30,1	175	47,4	27	7,3	24	6,5	17	4,6	15	4,1
	L06L	570	302	53,0	295	77	26,1	172	58,3	20	6,8	7	2,4	3	1,0	16	5,4
Forstmehren	B09E	120	72	78,3	71	27	38,0	27	38,0	9	12,7	5	7,0	2	2,8	1	1,4
	B09Z	120	72	78,3	72	14	19,4	18	25,0	24	33,3	7	9,7	7	9,7	2	2,8
	B05Z	115	73	76,0	73	29	39,7	24	32,9	17	23,3	2	2,7	1	1,4	0	0,0
	L06L	112	65	58,0	64	19	29,7	21	32,8	14	21,9	3	4,7	3	4,7	4	6,3
Gieleroth	B09E	522	302	68,0	301	61	20,3	159	52,8	28	9,3	30	10,0	21	7,0	2	0,7
	B09Z	522	302	68,0	301	74	24,6	99	32,9	37	12,3	54	17,9	27	9,0	10	3,3
	B05Z	508	367	81,0	360	85	23,6	181	50,3	27	7,5	34	9,4	20	5,6	13	3,6
	L06L	518	314	60,6	308	53	17,2	177	57,5	36	11,7	21	6,8	6	1,9	15	4,9
Hasselbach	B09E	241	137	64,3	132	45	34,1	51	38,6	13	9,8	7	5,3	14	10,6	2	1,5
	B09Z	241	137	64,3	134	43	32,1	19	14,2	27	20,1	13	9,7	18	13,4	14	10,4
	B05Z	228	175	82,9	168	71	42,3	51	30,4	27	16,1	11	6,5	6	3,6	2	1,2
	L06L	231	141	61,0	136	47	34,6	60	44,1	16	11,8	7	5,1	1	0,7	5	3,7
Helmenzen	B09E	651	392	70,9	383	142	37,1	147	38,4	41	10,7	33	8,6	19	5,0	1	0,3
	B09Z	651	392	70,9	389	135	34,7	104	26,7	53	13,6	47	12,1	30	7,7	20	5,1
	B05Z	634	398	78,8	390	166	42,6	134	34,4	44	11,3	22	5,6	15	3,8	9	2,3
	L06L	642	388	60,4	380	130	34,2	158	41,6	39	10,3	23	6,1	8	2,1	22	5,8
Helmeroth	B09E	171	108	73,0	105	26	24,8	46	43,8	15	14,3	6	5,7	10	9,5	2	1,9
	B09Z	171	108	73,0	107	24	22,4	43	40,2	18	16,8	8	7,5	10	9,3	4	3,7
	B05Z	162	110	78,0	108	20	18,5	57	52,8	11	10,2	4	3,7	10	9,3	6	5,6
	L06L	165	91	55,2	86	13	15,1	47	54,7	11	12,8	5	5,8	3	3,5	7	8,1
Hemmelzen	B09E	183	93	63,3	93	20	21,5	45	48,4	17	18,3	4	4,3	6	6,5	1	1,1
	B09Z	183	93	63,3	92	19	20,7	29	31,5	21	22,8	9	9,8	9	9,8	5	5,4
	B05Z	186	118	72,8	115	32	27,8	48	41,7	13	11,3	8	7,0	5	4,3	9	7,8
	L06L	185	110	59,5	107	32	29,9	53	49,5	9	8,4	5	4,7	1	0,9	7	6,5
Heupelzen	B09E	206	132	75,4	127	43	33,9	56	44,1	12	9,4	8	6,3	8	6,3	0	0,0
	B09Z	206	132	75,4	129	46	35,7	40	31,0	17	13,2	10	7,8	12	9,3	4	3,1
	B05Z	186	145	86,3	143	54	37,8	61	42,7	10	7,0	6	4,2	8	5,6	4	2,8
	L06L	188	134	71,3	129	42	32,6	52	40,3	18	14,0	9	7,0	0	0,0	8	6,2

# T 16 Bundestagswahlergebnisse - Ergebnisse der Ortsgemeinden

(Bundestagswahl ohne Briefwahl und Landtagswahl einschließlich Briefwahl)

Gemeinde	Wahl	Wahlberechtigte	Wähler	Wahlbeteiligung <sup>1)</sup>	Gültige Stimmen	Von den gültigen Stimmen entfielen auf											
						CDU		SPD		FDP		GRÜNE		DIE LINKE		Sonstige	
						Anzahl	%	Anzahl	%	Anz.	%	Anz.	%	Anz.	%	Anz.	%
Hilgenroth	B09E	238	161	75,2	156	38	24,4	77	49,4	13	8,3	8	5,1	15	9,6	5	3,2
	B09Z	238	161	75,2	159	35	22,0	61	38,4	19	11,9	11	6,9	17	10,7	16	10,1
	B05Z	249	192	83,5	186	37	19,9	103	55,4	24	12,9	10	5,4	5	2,7	7	3,8
	L06L	244	155	63,5	148	25	16,9	91	61,5	9	6,1	6	4,1	6	4,1	11	7,4
Hirz-Maulsbach	B09E	252	149	66,2	147	53	36,1	65	44,2	19	12,9	3	2,0	6	4,1	1	0,7
	B09Z	252	149	66,2	149	49	32,9	39	26,2	34	22,8	14	9,4	9	6,0	4	2,7
	B05Z	243	182	80,9	182	74	40,7	57	31,3	26	14,3	14	7,7	8	4,4	3	1,6
	L06L	239	137	57,3	133	56	42,1	49	36,8	20	15,0	5	3,8	1	0,8	2	1,5
Idelberg	B09E	46	41	93,2	40	6	15,0	17	42,5	7	17,5	3	7,5	6	15,0	1	2,5
	B09Z	46	41	93,2	41	9	22,0	14	34,1	3	7,3	5	12,2	8	19,5	2	4,9
	B05Z	43	35	87,5	35	12	34,3	12	34,3	4	11,4	3	8,6	3	8,6	1	2,9
	L06L	45	33	73,3	33	9	27,3	14	42,4	4	12,1	3	9,1	1	3,0	2	6,1
Ingelbach	B09E	432	276	71,5	274	37	13,5	172	62,8	28	10,2	22	8,0	11	4,0	4	1,5
	B09Z	432	276	71,5	270	47	17,4	119	44,1	37	13,7	41	15,2	17	6,3	9	3,3
	B05Z	437	308	78,2	303	52	17,2	168	55,4	19	6,3	38	12,5	18	5,9	8	2,6
	L06L	442	252	57,0	244	38	15,6	154	63,1	16	6,6	23	9,4	5	2,0	8	3,3
Isert	B09E	107	72	76,6	70	18	25,7	29	41,4	5	7,1	9	12,9	8	11,4	1	1,4
	B09Z	107	72	76,6	72	15	20,8	20	27,8	9	12,5	10	13,9	9	12,5	9	12,5
	B05Z	109	78	77,2	77	15	19,5	32	41,6	7	9,1	15	19,5	5	6,5	3	3,9
	L06L	103	66	64,1	65	18	27,7	32	49,2	5	7,7	7	10,8	2	3,1	1	1,5
Kettenhausen	B09E	178	120	79,5	118	42	35,6	36	30,5	18	15,3	4	3,4	16	13,6	2	1,7
	B09Z	178	120	79,5	120	38	31,7	25	20,8	24	20,0	8	6,7	16	13,3	9	7,5
	B05Z	171	128	89,5	126	53	42,1	44	34,9	13	10,3	4	3,2	10	7,9	2	1,6
	L06L	173	119	68,8	116	35	30,2	55	47,4	14	12,1	5	4,3	3	2,6	4	3,4
Kircheib	B09E	454	286	72,0	281	97	34,5	111	39,5	35	12,5	18	6,4	18	6,4	2	0,7
	B09Z	454	286	72,0	281	91	32,4	78	27,8	40	14,2	24	8,5	30	10,7	18	6,4
	B05Z	421	271	74,9	268	70	26,1	106	39,6	38	14,2	19	7,1	25	9,3	10	3,7
	L06L	441	229	51,9	222	72	32,4	114	51,4	16	7,2	7	3,2	6	2,7	7	3,2
Kraam	B09E	135	86	74,1	84	23	27,4	28	33,3	24	28,6	7	8,3	2	2,4	0	0,0
	B09Z	135	86	74,1	84	16	19,0	15	17,9	30	35,7	14	16,7	8	9,5	1	1,2
	B05Z	144	117	87,3	113	31	27,4	41	36,3	24	21,2	12	10,6	2	1,8	3	2,7
	L06L	139	95	68,3	93	22	23,7	43	46,2	21	22,6	6	6,5	0	0,0	1	1,1
Mammelzen	B09E	806	361	55,5	353	111	31,4	141	39,9	39	11,0	27	7,6	30	8,5	5	1,4
	B09Z	806	361	55,5	356	118	33,1	119	33,4	45	12,6	19	5,3	37	10,4	18	5,1
	B05Z	811	468	69,2	456	135	29,6	205	45,0	38	8,3	33	7,2	20	4,4	25	5,5
	L06L	796	341	42,8	333	75	22,5	191	57,4	21	6,3	21	6,3	6	1,8	19	5,7
Mehren	B09E	373	192	61,3	187	40	21,4	89	47,6	32	17,1	13	7,0	9	4,8	4	2,1
	B09Z	373	192	61,3	189	34	18,0	66	34,9	44	23,3	17	9,0	18	9,5	10	5,3
	B05Z	396	245	71,2	241	45	18,7	121	50,2	34	14,1	19	7,9	15	6,2	7	2,9
	L06L	393	195	49,6	189	35	18,5	115	60,8	23	12,2	11	5,8	2	1,1	3	1,6
Michelbach (Westerwald)	B09E	407	238	66,9	231	106	45,9	86	37,2	14	6,1	14	6,1	10	4,3	1	0,4
	B09Z	407	238	66,9	232	97	41,8	58	25,0	27	11,6	22	9,5	6	2,6	22	9,5
	B05Z	411	281	76,2	278	122	43,9	83	29,9	29	10,4	25	9,0	10	3,6	9	3,2
	L06L	404	258	63,9	245	102	41,6	96	39,2	23	9,4	20	8,2	0	0,0	4	1,6
Neitersen	B09E	634	308	58,3	303	85	28,1	117	38,6	37	12,2	14	4,6	43	14,2	7	2,3
	B09Z	634	308	58,3	303	75	24,8	91	30,0	51	16,8	22	7,3	46	15,2	18	5,9
	B05Z	650	429	75,8	421	110	26,1	173	41,1	47	11,2	24	5,7	48	11,4	19	4,5
	L06L	629	374	59,5	360	79	21,9	199	55,3	41	11,4	6	1,7	14	3,9	21	5,8
Obererbach (Westerwald)	B09E	470	258	65,5	248	81	32,7	125	50,4	13	5,2	13	5,2	14	5,6	2	0,8
	B09Z	470	258	65,5	253	68	26,9	82	32,4	36	14,2	33	13,0	16	6,3	18	7,1
	B05Z	438	284	74,0	278	89	32,0	120	43,2	23	8,3	20	7,2	17	6,1	9	3,2
	L06L	435	238	54,7	233	56	24,0	139	59,7	19	8,2	9	3,9	3	1,3	7	3,0
Oberirschen	B09E	500	279	66,9	272	80	29,4	133	48,9	16	5,9	24	8,8	19	7,0	0	0,0
	B09Z	500	279	66,9	274	79	28,8	84	30,7	29	10,6	29	10,6	32	11,7	21	7,7
	B05Z	514	312	72,9	307	99	32,2	122	39,7	20	6,5	26	8,5	26	8,5	14	4,6
	L06L	510	267	52,4	261	71	27,2	128	49,0	13	5,0	17	6,5	17	6,5	15	5,7
Oberwambach	B09E	327	172	68,8	168	35	20,8	81	48,2	17	10,1	16	9,5	16	9,5	3	1,8
	B09Z	327	172	68,8	169	34	20,1	75	44,4	15	8,9	16	9,5	20	11,8	9	5,3
	B05Z	318	225	81,8	222	40	18,0	136	61,3	16	7,2	16	7,2	7	3,2	7	3,2
	L06L	313	194	62,0	191	30	15,7	128	67,0	6	3,1	14	7,3	3	1,6	10	5,2

## T 16 Bundestagswahlergebnisse - Ergebnisse der Ortsgemeinden

(Bundestagswahl ohne Briefwahl und Landtagswahl einschließlich Briefwahl)

Gemeinde	Wahl	Wahl- berech- tigte	Wähler	Wahl- beteili- gung <sup>1)</sup>	Gültige Stim- men	Von den gültigen Stimmen entfielen auf											
						CDU		SPD		FDP		GRÜNE		DIE LINKE		Sonstige	
						Anzahl	%	Anzahl	%	Anz.	%	Anz.	%	Anz.	%	Anz.	%
Ölsen	B09E	78	53	70,7	44	13	29,5	23	52,3	3	6,8	2	4,5	2	4,5	1	2,3
	B09Z	78	53	70,7	51	12	23,5	17	33,3	4	7,8	1	2,0	15	29,4	2	3,9
	B05Z	79	50	74,6	49	15	30,6	20	40,8	3	6,1	0	0,0	4	8,2	7	14,3
	LO6L	77	44	57,1	42	10	23,8	23	54,8	2	4,8	2	4,8	1	2,4	4	9,5
Racksen	B09E	110	84	84,8	82	21	25,6	40	48,8	6	7,3	9	11,0	4	4,9	2	2,4
	B09Z	110	84	84,8	80	14	17,5	32	40,0	10	12,5	11	13,8	7	8,8	6	7,5
	B05Z	106	82	85,4	81	18	22,2	42	51,9	7	8,6	7	8,6	3	3,7	4	4,9
	LO6L	107	69	64,5	67	12	17,9	41	61,2	8	11,9	1	1,5	3	4,5	2	3,0
Rettersen	B09E	280	160	64,8	159	38	23,9	84	52,8	20	12,6	7	4,4	9	5,7	1	0,6
	B09Z	280	160	64,8	159	26	16,4	57	35,8	42	26,4	19	11,9	10	6,3	5	3,1
	B05Z	268	194	79,5	190	38	20,0	99	52,1	32	16,8	13	6,8	3	1,6	5	2,6
	LO6L	279	145	52,0	142	27	19,0	82	57,7	16	11,3	7	4,9	1	0,7	9	6,3
Schöneberg	B09E	309	164	62,4	160	46	28,8	78	48,8	9	5,6	12	7,5	14	8,8	1	0,6
	B09Z	309	164	62,4	161	37	23,0	49	30,4	21	13,0	28	17,4	18	11,2	8	5,0
	B05Z	301	210	73,2	208	45	21,6	103	49,5	19	9,1	20	9,6	11	5,3	10	4,8
	LO6L	299	195	65,2	191	36	18,8	113	59,2	8	4,2	18	9,4	0	0,0	16	8,4
Sörth	B09E	173	98	66,7	95	18	18,9	41	43,2	21	22,1	11	11,6	4	4,2	0	0,0
	B09Z	173	98	66,7	97	23	23,7	33	34,0	23	23,7	13	13,4	2	2,1	3	3,1
	B05Z	193	139	77,7	137	25	18,2	78	56,9	12	8,8	7	5,1	10	7,3	5	3,6
	LO6L	189	106	56,1	103	10	9,7	65	63,1	10	9,7	10	9,7	3	2,9	5	4,9
Stürzelbach	B09E	213	147	75,4	140	39	27,9	66	47,1	16	11,4	10	7,1	8	5,7	1	0,7
	B09Z	213	147	75,4	143	44	30,8	42	29,4	18	12,6	20	14,0	14	9,8	5	3,5
	B05Z	224	154	74,0	150	48	32,0	64	42,7	16	10,7	10	6,7	8	5,3	4	2,7
	LO6L	224	133	59,4	126	40	31,7	65	51,6	10	7,9	3	2,4	4	3,2	4	3,2
Volkerzen	B09E	63	45	76,3	39	13	33,3	16	41,0	1	2,6	4	10,3	4	10,3	1	2,6
	B09Z	63	45	76,3	41	11	26,8	14	34,1	5	12,2	2	4,9	6	14,6	3	7,3
	B05Z	62	44	73,3	43	10	23,3	20	46,5	6	14,0	2	4,7	2	4,7	3	7,0
	LO6L	59	36	61,0	36	7	19,4	23	63,9	3	8,3	0	0,0	0	0,0	3	8,3
Werkhausen	B09E	184	137	82,0	133	33	24,8	60	45,1	11	8,3	13	9,8	10	7,5	6	4,5
	B09Z	184	137	82,0	134	34	25,4	25	18,7	16	11,9	27	20,1	17	12,7	15	11,2
	B05Z	174	142	85,0	137	37	27,0	50	36,5	15	10,9	15	10,9	11	8,0	9	6,6
	LO6L	172	112	65,1	108	19	17,6	51	47,2	15	13,9	9	8,3	2	1,9	12	11,1
Weyerbuch	B09E	1 115	621	63,7	603	160	26,5	284	47,1	66	10,9	42	7,0	39	6,5	12	2,0
	B09Z	1 115	621	63,7	608	177	29,1	192	31,6	93	15,3	49	8,1	56	9,2	41	6,7
	B05Z	1 144	740	72,9	731	253	34,6	297	40,6	76	10,4	43	5,9	37	5,1	25	3,4
	LO6L	1 145	549	47,9	530	150	28,3	284	53,6	40	7,5	25	4,7	6	1,1	25	4,7
Wölmersen	B09E	314	207	75,5	202	86	42,6	77	38,1	11	5,4	8	4,0	19	9,4	1	0,5
	B09Z	314	207	75,5	203	81	39,9	46	22,7	19	9,4	16	7,9	23	11,3	18	8,9
	B05Z	317	203	76,0	201	78	38,8	75	37,3	10	5,0	15	7,5	12	6,0	11	5,5
	LO6L	347	195	56,2	187	71	38,0	79	42,2	11	5,9	13	7,0	3	1,6	10	5,3
VG Betzdorf																	
Alsdorf	B09E	1 248	748	70,3	721	302	41,9	246	34,1	70	9,7	32	4,4	57	7,9	14	1,9
	B09Z	1 248	748	70,3	730	290	39,7	181	24,8	106	14,5	42	5,8	77	10,5	34	4,7
	B05Z	1 307	874	79,1	851	353	41,5	297	34,9	81	9,5	33	3,9	51	6,0	36	4,2
	LO6L	1 295	802	61,9	767	334	43,5	278	36,2	78	10,2	17	2,2	23	3,0	37	4,8
Betzdorf, St.	B09E	7 255	3 662	61,0	3 592	1 307	36,4	1 324	36,9	355	9,9	231	6,4	302	8,4	73	2,0
	B09Z	7 255	3 662	61,0	3 610	1 209	33,5	927	25,7	611	16,9	302	8,4	366	10,1	195	5,4
	B05Z	7 256	4 456	72,7	4 391	1 821	41,5	1 489	33,9	420	9,6	272	6,2	238	5,4	151	3,4
	LO6L	7 271	3 824	52,6	3 709	1 570	42,3	1 325	35,7	364	9,8	159	4,3	107	2,9	184	5,0
Grünebach	B09E	448	268	69,6	263	126	47,9	71	27,0	33	12,5	14	5,3	15	5,7	4	1,5
	B09Z	448	268	69,6	266	103	38,7	54	20,3	55	20,7	14	5,3	20	7,5	20	7,5
	B05Z	470	346	80,8	338	160	47,3	102	30,2	36	10,7	9	2,7	20	5,9	11	3,3
	LO6L	468	306	65,4	297	144	48,5	92	31,0	33	11,1	6	2,0	7	2,4	15	5,1
Scheuerfeld	B09E	1 628	899	66,7	884	307	34,7	358	40,5	84	9,5	43	4,9	76	8,6	16	1,8
	B09Z	1 628	899	66,7	889	331	37,2	244	27,4	113	12,7	61	6,9	92	10,3	48	5,4
	B05Z	1 660	1 056	77,1	1 044	381	36,5	429	41,1	95	9,1	44	4,2	62	5,9	33	3,2
	LO6L	1 652	899	54,4	868	328	37,8	358	41,2	83	9,6	28	3,2	27	3,1	44	5,1
Wallmenroth	B09E	953	539	72,9	514	197	38,3	213	41,4	34	6,6	26	5,1	35	6,8	9	1,8
	B09Z	953	539	72,9	529	203	38,4	138	26,1	72	13,6	34	6,4	47	8,9	35	6,6
	B05Z	955	673	82,4	665	292	43,9	231	34,7	62	9,3	30	4,5	36	5,4	14	2,1
	LO6L	950	617	64,9	589	250	42,4	238	40,4	49	8,3	14	2,4	15	2,5	23	3,9

## T 16 Bundestagswahlergebnisse - Ergebnisse der Ortsgemeinden

(Bundestagswahl ohne Briefwahl und Landtagswahl einschließlich Briefwahl)

Gemeinde	Wahl	Wahlberechtigte	Wähler	Wahlbeteiligung <sup>1)</sup>	Gültige Stimmen	Von den gültigen Stimmen entfielen auf											
						CDU		SPD		FDP		GRÜNE		DIE LINKE		Sonstige	
						Anzahl	%	Anzahl	%	Anz.	%	Anz.	%	Anz.	%	Anz.	%
VG Daaden																	
Daaden	B09E	3 537	1 902	62,3	1 868	596	31,9	773	41,4	219	11,7	71	3,8	166	8,9	43	2,3
	B09Z	3 537	1 902	62,3	1 877	552	29,4	581	31,0	307	16,4	121	6,4	203	10,8	113	6,0
	B05Z	3 542	2 331	73,6	2 297	578	25,2	1 000	43,5	326	14,2	131	5,7	133	5,8	129	5,6
	L06L	3 531	1 874	53,1	1 808	372	20,6	751	41,5	467	25,8	56	3,1	20	1,1	142	7,9
Derschen	B09E	817	435	57,8	422	139	32,9	173	41,0	52	12,3	17	4,0	38	9,0	3	0,7
	B09Z	817	435	57,8	433	132	30,5	120	27,7	73	16,9	19	4,4	52	12,0	37	8,5
	B05Z	836	518	65,4	506	134	26,5	202	39,9	60	11,9	20	4,0	36	7,1	54	10,7
	L06L	835	327	39,2	316	69	21,8	119	37,7	76	24,1	5	1,6	9	2,8	38	12,0
Emmerzhausen	B09E	586	318	60,8	312	124	39,7	114	36,5	28	9,0	18	5,8	20	6,4	8	2,6
	B09Z	586	318	60,8	313	112	35,8	76	24,3	52	16,6	27	8,6	28	8,9	18	5,8
	B05Z	597	390	68,8	383	136	35,5	135	35,2	46	12,0	18	4,7	20	5,2	28	7,3
	L06L	601	265	44,1	257	84	32,7	91	35,4	52	20,2	4	1,6	4	1,6	22	8,6
Friedewald	B09E	921	484	56,9	474	145	30,6	188	39,7	67	14,1	24	5,1	33	7,0	17	3,6
	B09Z	921	484	56,9	477	116	24,3	142	29,8	114	23,9	30	6,3	37	7,8	38	8,0
	B05Z	922	594	67,4	587	163	27,8	249	42,4	97	16,5	38	6,5	14	2,4	26	4,4
	L06L	915	424	46,3	416	97	23,3	186	44,7	95	22,8	13	3,1	0	0,0	25	6,0
Mauden	B09E	97	61	67,0	56	22	39,3	11	19,6	16	28,6	3	5,4	4	7,1	0	0,0
	B09Z	97	61	67,0	57	21	36,8	10	17,5	15	26,3	0	0,0	7	12,3	4	7,0
	B05Z	91	66	72,5	65	20	30,8	28	43,1	6	9,2	2	3,1	3	4,6	6	9,2
	L06L	92	56	60,9	54	18	33,3	20	37,0	11	20,4	1	1,9	0	0,0	4	7,4
Niederdreisbach	B09E	745	465	70,1	458	153	33,4	197	43,0	56	12,2	16	3,5	32	7,0	4	0,9
	B09Z	745	465	70,1	457	136	29,8	161	35,2	71	15,5	22	4,8	39	8,5	28	6,1
	B05Z	768	530	74,2	514	119	23,2	216	42,0	68	13,2	35	6,8	36	7,0	40	7,8
	L06L	767	420	54,8	405	107	26,4	173	42,7	77	19,0	14	3,5	9	2,2	25	6,2
Nisterberg	B09E	317	208	72,7	203	66	32,5	76	37,4	31	15,3	7	3,4	15	7,4	8	3,9
	B09Z	317	208	72,7	203	51	25,1	65	32,0	43	21,2	11	5,4	22	10,8	11	5,4
	B05Z	325	253	84,6	248	83	33,5	91	36,7	29	11,7	23	9,3	12	4,8	10	4,0
	L06L	330	197	59,7	191	52	27,2	95	49,7	26	13,6	4	2,1	5	2,6	9	4,7
Schutzbach	B09E	335	206	74,4	200	57	28,5	85	42,5	16	8,0	16	8,0	23	11,5	3	1,5
	B09Z	335	206	74,4	202	57	28,2	62	30,7	25	12,4	21	10,4	27	13,4	10	5,0
	B05Z	343	257	82,6	255	83	32,5	102	40,0	16	6,3	19	7,5	24	9,4	11	4,3
	L06L	344	201	58,4	197	38	19,3	104	52,8	27	13,7	9	4,6	10	5,1	9	4,6
Weitefeld	B09E	1 869	1 040	63,0	1 013	333	32,9	433	42,7	120	11,8	36	3,6	78	7,7	13	1,3
	B09Z	1 869	1 040	63,0	1 030	302	29,3	335	32,5	178	17,3	41	4,0	96	9,3	78	7,6
	B05Z	1 842	1 179	70,7	1 162	307	26,4	508	43,7	152	13,1	51	4,4	71	6,1	73	6,3
	L06L	1 848	907	49,1	883	168	19,0	453	51,3	156	17,7	26	2,9	22	2,5	58	6,6
VG Flammersfeld																	
Berzhausen	B09E	135	75	69,4	73	11	15,1	37	50,7	5	6,8	11	15,1	9	12,3	0	0,0
	B09Z	135	75	69,4	75	9	12,0	28	37,3	11	14,7	15	20,0	11	14,7	1	1,3
	B05Z	136	90	76,9	89	17	19,1	37	41,6	14	15,7	16	18,0	4	4,5	1	1,1
	L06L	131	73	55,7	70	6	8,6	39	55,7	15	21,4	5	7,1	2	2,9	3	4,3
Bürdenbach	B09E	437	221	64,6	216	86	39,8	63	29,2	28	13,0	13	6,0	22	10,2	4	1,9
	B09Z	437	221	64,6	217	74	34,1	39	18,0	45	20,7	19	8,8	33	15,2	7	3,2
	B05Z	417	276	76,2	272	113	41,5	74	27,2	36	13,2	24	8,8	14	5,1	11	4,0
	L06L	410	193	47,1	186	87	46,8	67	36,0	14	7,5	7	3,8	3	1,6	8	4,3
Burglahr	B09E	383	227	73,0	225	109	48,4	60	26,7	25	11,1	11	4,9	14	6,2	6	2,7
	B09Z	383	227	73,0	226	99	43,8	32	14,2	39	17,3	23	10,2	21	9,3	12	5,3
	B05Z	376	244	80,3	238	106	44,5	69	29,0	21	8,8	21	8,8	13	5,5	8	3,4
	L06L	376	230	61,2	224	118	52,7	66	29,5	23	10,3	10	4,5	3	1,3	4	1,8
Eichen	B09E	427	249	63,2	238	70	29,4	100	42,0	22	9,2	11	4,6	31	13,0	4	1,7
	B09Z	427	249	63,2	241	70	29,0	71	29,5	33	13,7	21	8,7	34	14,1	12	5,0
	B05Z	436	303	75,9	290	78	26,9	119	41,0	28	9,7	25	8,6	28	9,7	12	4,1
	L06L	418	243	58,1	234	79	33,8	118	50,4	14	6,0	8	3,4	5	2,1	10	4,3
Eulenberg	B09E	40	29	72,5	28	7	25,0	5	17,9	12	42,9	0	0,0	4	14,3	0	0,0
	B09Z	40	29	72,5	28	5	17,9	5	17,9	13	46,4	0	0,0	4	14,3	1	3,6
	B05Z	45	34	79,1	34	17	50,0	6	17,6	4	11,8	2	5,9	2	5,9	3	8,8
	L06L	46	26	56,5	22	11	50,0	5	22,7	4	18,2	0	0,0	2	9,1	0	0,0

## T 16 Bundestagswahlergebnisse - Ergebnisse der Ortsgemeinden

(Bundestagswahl ohne Briefwahl und Landtagswahl einschließlich Briefwahl)

Gemeinde	Wahl	Wahl- berech- tigte	Wähler	Wahl- beteili- gung <sup>1)</sup>	Gültige Stim- men	Von den gültigen Stimmen entfielen auf											
						CDU		SPD		FDP		GRÜNE		DIE LINKE		Sonstige	
						Anzahl	%	Anzahl	%	Anz.	%	Anz.	%	Anz.	%	Anz.	%
Flammersfeld	B09E	1 083	515	58,2	505	163	32,3	220	43,6	61	12,1	22	4,4	36	7,1	3	0,6
	B09Z	1 083	515	58,2	509	158	31,0	134	26,3	95	18,7	49	9,6	51	10,0	22	4,3
	B05Z	1 103	671	69,0	654	200	30,6	262	40,1	81	12,4	50	7,6	37	5,7	24	3,7
	L06L	1 076	539	50,1	525	171	32,6	234	44,6	52	9,9	23	4,4	21	4,0	24	4,6
Giershausen	B09E	78	46	69,7	44	8	18,2	23	52,3	4	9,1	6	13,6	2	4,5	1	2,3
	B09Z	78	46	69,7	43	10	23,3	9	20,9	5	11,6	11	25,6	3	7,0	5	11,6
	B05Z	84	58	74,4	52	11	21,2	17	32,7	9	17,3	11	21,2	1	1,9	3	5,8
	L06L	83	53	63,9	49	8	16,3	21	42,9	9	18,4	7	14,3	1	2,0	3	6,1
Güllesheim	B09E	563	281	73,4	273	122	44,7	97	35,5	31	11,4	10	3,7	10	3,7	3	1,1
	B09Z	563	281	73,4	274	115	42,0	57	20,8	48	17,5	21	7,7	21	7,7	12	4,4
	B05Z	578	400	82,8	387	163	42,1	131	33,9	44	11,4	20	5,2	14	3,6	15	3,9
	L06L	573	357	62,3	346	151	43,6	155	44,8	17	4,9	8	2,3	2	0,6	13	3,8
Horhausen (Westerwald)	B09E	1 513	794	66,2	779	394	50,6	218	28,0	86	11,0	30	3,9	46	5,9	5	0,6
	B09Z	1 513	794	66,2	780	364	46,7	131	16,8	131	16,8	68	8,7	61	7,8	25	3,2
	B05Z	1 471	925	77,3	906	419	46,2	213	23,5	141	15,6	58	6,4	46	5,1	29	3,2
	L06L	1 459	855	58,6	829	443	53,4	261	31,5	58	7,0	28	3,4	15	1,8	24	2,9
Kerscheid	B09E	105	67	78,8	65	15	23,1	23	35,4	19	29,2	6	9,2	2	3,1	0	0,0
	B09Z	105	67	78,8	66	17	25,8	7	10,6	21	31,8	12	18,2	8	12,1	1	1,5
	B05Z	101	88	92,6	85	20	23,5	18	21,2	22	25,9	19	22,4	4	4,7	2	2,4
	L06L	104	85	81,7	83	19	22,9	30	36,1	19	22,9	14	16,9	1	1,2	0	0,0
Kunkel	B09E	475	251	69,9	247	106	42,9	78	31,6	34	13,8	9	3,6	17	6,9	3	1,2
	B09Z	475	251	69,9	248	95	38,3	52	21,0	46	18,5	19	7,7	26	10,5	10	4,0
	B05Z	485	357	85,0	350	167	47,7	89	25,4	49	14,0	18	5,1	17	4,9	10	2,9
	L06L	496	270	54,4	263	145	55,1	80	30,4	20	7,6	4	1,5	7	2,7	7	2,7
Niedersteinebach	B09E	172	78	51,7	76	33	43,4	24	31,6	10	13,2	5	6,6	4	5,3	0	0,0
	B09Z	172	78	51,7	77	30	39,0	20	26,0	12	15,6	6	7,8	5	6,5	4	5,2
	B05Z	187	92	64,8	90	35	38,9	27	30,0	8	8,9	10	11,1	8	8,9	2	2,2
	L06L	190	88	46,3	84	31	36,9	32	38,1	7	8,3	9	10,7	3	3,6	2	2,4
Oberlahr	B09E	624	306	63,6	297	166	55,9	61	20,5	38	12,8	18	6,1	8	2,7	6	2,0
	B09Z	624	306	63,6	301	152	50,5	38	12,6	62	20,6	24	8,0	17	5,6	8	2,7
	B05Z	623	419	79,4	413	226	54,7	86	20,8	52	12,6	23	5,6	20	4,8	6	1,5
	L06L	626	327	52,2	316	198	62,7	63	19,9	32	10,1	7	2,2	2	0,6	14	4,4
Obernau	B09E	133	59	50,0	59	15	25,4	33	55,9	6	10,2	2	3,4	2	3,4	1	1,7
	B09Z	133	59	50,0	59	11	18,6	26	44,1	10	16,9	6	10,2	2	3,4	4	6,8
	B05Z	119	73	66,4	73	12	16,4	39	53,4	6	8,2	10	13,7	4	5,5	2	2,7
	L06L	119	60	50,4	60	9	15,0	33	55,0	3	5,0	10	16,7	2	3,3	3	5,0
Obersteinebach	B09E	177	101	77,1	98	49	50,0	28	28,6	11	11,2	4	4,1	3	3,1	3	3,1
	B09Z	177	101	77,1	99	37	37,4	20	20,2	21	21,2	8	8,1	7	7,1	6	6,1
	B05Z	186	116	78,4	113	56	49,6	34	30,1	13	11,5	6	5,3	2	1,8	2	1,8
	L06L	186	115	61,8	109	53	48,6	35	32,1	7	6,4	3	2,8	0	0,0	11	10,1
Orfgen	B09E	199	117	69,2	116	25	21,6	55	47,4	19	16,4	11	9,5	5	4,3	1	0,9
	B09Z	199	117	69,2	116	21	18,1	35	30,2	35	30,2	11	9,5	11	9,5	3	2,6
	B05Z	195	138	79,8	135	30	22,2	66	48,9	19	14,1	9	6,7	6	4,4	5	3,7
	L06L	195	122	62,6	120	22	18,3	70	58,3	15	12,5	1	0,8	7	5,8	5	4,2
Peterslahr	B09E	226	153	78,5	152	67	44,1	36	23,7	18	11,8	18	11,8	13	8,6	0	0,0
	B09Z	226	153	78,5	153	65	42,5	17	11,1	29	19,0	18	11,8	20	13,1	4	2,6
	B05Z	228	156	79,6	155	79	51,0	33	21,3	18	11,6	10	6,5	8	5,2	7	4,5
	L06L	225	139	61,8	135	69	51,1	39	28,9	8	5,9	7	5,2	3	2,2	9	6,7
Pleckhausen	B09E	586	335	71,0	327	159	48,6	106	32,4	30	9,2	12	3,7	13	4,0	7	2,1
	B09Z	586	335	71,0	330	157	47,6	67	20,3	55	16,7	19	5,8	17	5,2	15	4,5
	B05Z	582	412	82,4	408	206	50,5	103	25,2	46	11,3	26	6,4	18	4,4	9	2,2
	L06L	583	377	64,7	364	165	45,3	144	39,6	25	6,9	12	3,3	5	1,4	13	3,6
Reiferscheid	B09E	315	176	68,0	172	60	34,9	64	37,2	18	10,5	12	7,0	12	7,0	6	3,5
	B09Z	315	176	68,0	173	44	25,4	45	26,0	41	23,7	16	9,2	13	7,5	14	8,1
	B05Z	316	222	77,6	213	64	30,0	82	38,5	31	14,6	15	7,0	12	5,6	9	4,2
	L06L	318	182	57,2	180	53	29,4	81	45,0	22	12,2	6	3,3	4	2,2	14	7,8
Rott	B09E	306	146	58,6	142	39	27,5	62	43,7	17	12,0	13	9,2	6	4,2	5	3,5
	B09Z	306	146	58,6	143	28	19,6	34	23,8	35	24,5	20	14,0	14	9,8	12	8,4
	B05Z	320	198	70,7	195	59	30,3	93	47,7	22	11,3	8	4,1	6	3,1	7	3,6
	L06L	313	164	52,4	157	41	26,1	78	49,7	22	14,0	10	6,4	0	0,0	6	3,8



## T 16 Bundestagswahleregebnisse - Ergebnisse der Ortsgemeinden

(Bundestagswahl ohne Briefwahl und Landtagswahl einschließlich Briefwahl)

Gemeinde	Wahl	Wahlberechtigte	Wähler	Wahlbeteiligung <sup>1)</sup>	Gültige Stimmen	Von den gültigen Stimmen entfielen auf											
						CDU		SPD		FDP		GRÜNE		DIE LINKE		Sonstige	
						Anzahl	%	Anz.	%	Anz.	%	Anz.	%	Anz.	%	Anz.	%
Schürdt	B09E	202	81	55,1	78	23	29,5	34	43,6	9	11,5	8	10,3	3	3,8	1	1,3
	B09Z	202	81	55,1	80	21	26,3	21	26,3	18	22,5	9	11,3	5	6,3	6	7,5
	B05Z	225	130	65,3	128	39	30,5	47	36,7	27	21,1	4	3,1	5	3,9	6	4,7
	L06L	220	107	48,6	105	29	27,6	50	47,6	10	9,5	3	2,9	2	1,9	11	10,5
Seelbach (Westerwald)	B09E	263	145	68,7	142	27	19,0	67	47,2	16	11,3	22	15,5	8	5,6	2	1,4
	B09Z	263	145	68,7	145	24	16,6	38	26,2	23	15,9	36	24,8	14	9,7	10	6,9
	B05Z	281	181	79,4	176	38	21,6	68	38,6	15	8,5	33	18,8	12	6,8	10	5,7
	L06L	273	170	62,3	169	34	20,1	75	44,4	18	10,7	28	16,6	4	2,4	10	5,9
Seifen	B09E	108	65	69,1	61	16	26,2	24	39,3	11	18,0	8	13,1	1	1,6	1	1,6
	B09Z	108	65	69,1	63	9	14,3	18	28,6	18	28,6	12	19,0	3	4,8	3	4,8
	B05Z	104	69	74,2	68	11	16,2	33	48,5	17	25,0	5	7,4	2	2,9	0	0,0
	L06L	101	64	63,4	63	12	19,0	33	52,4	10	15,9	4	6,3	1	1,6	3	4,8
Walterschen	B09E	129	81	69,8	81	21	25,9	39	48,1	11	13,6	4	4,9	6	7,4	0	0,0
	B09Z	129	81	69,8	81	20	24,7	34	42,0	11	13,6	3	3,7	7	8,6	6	7,4
	B05Z	112	74	75,5	74	19	25,7	36	48,6	16	21,6	3	4,1	0	0,0	0	0,0
	L06L	121	70	57,9	67	11	16,4	46	68,7	3	4,5	2	3,0	3	4,5	2	3,0
Willroth	B09E	574	306	63,8	296	143	48,3	62	20,9	44	14,9	15	5,1	24	8,1	8	2,7
	B09Z	574	306	63,8	299	122	40,8	32	10,7	78	26,1	15	5,0	30	10,0	22	7,4
	B05Z	545	380	79,2	376	166	44,1	83	22,1	75	19,9	14	3,7	24	6,4	14	3,7
	L06L	544	301	55,3	290	138	47,6	93	32,1	29	10,0	6	2,1	14	4,8	10	3,4
Ziegenhain	B09E	113	66	75,9	65	23	35,4	30	46,2	6	9,2	5	7,7	1	1,5	0	0,0
	B09Z	113	66	75,9	66	24	36,4	21	31,8	8	12,1	4	6,1	6	9,1	3	4,5
	B05Z	111	73	79,3	72	20	27,8	31	43,1	9	12,5	4	5,6	5	6,9	3	4,2
	L06L	114	67	58,8	66	17	25,8	38	57,6	7	10,6	2	3,0	0	0,0	2	3,0
VG Gebhardshain																	
Dickendorf	B09E	278	162	69,8	148	50	33,8	53	35,8	23	15,5	6	4,1	14	9,5	2	1,4
	B09Z	278	162	69,8	151	54	35,8	40	26,5	28	18,5	6	4,0	15	9,9	8	5,3
	B05Z	265	168	70,6	165	72	43,6	57	34,5	13	7,9	7	4,2	8	4,8	8	4,8
	L06L	262	153	58,4	145	68	46,9	54	37,2	11	7,6	4	2,8	0	0,0	8	5,5
Elben	B09E	272	140	66,4	135	53	39,3	48	35,6	15	11,1	7	5,2	7	5,2	5	3,7
	B09Z	272	140	66,4	138	50	36,2	35	25,4	30	21,7	8	5,8	10	7,2	5	3,6
	B05Z	263	176	78,6	174	74	42,5	53	30,5	34	19,5	8	4,6	3	1,7	2	1,1
	L06L	270	165	61,1	160	78	48,8	49	30,6	22	13,8	4	2,5	1	0,6	6	3,8
Elkenroth	B09E	1 461	784	66,2	763	331	43,4	209	27,4	109	14,3	29	3,8	68	8,9	17	2,2
	B09Z	1 461	784	66,2	764	306	40,1	135	17,7	156	20,4	36	4,7	91	11,9	40	5,2
	B05Z	1 446	972	78,8	945	470	49,7	265	28,0	92	9,7	41	4,3	43	4,6	34	3,6
	L06L	1 439	823	57,2	802	340	42,4	259	32,3	117	14,6	14	1,7	11	1,4	61	7,6
Fensdorf	B09E	354	214	80,1	205	99	48,3	70	34,1	10	4,9	12	5,9	14	6,8	0	0,0
	B09Z	354	214	80,1	205	92	44,9	50	24,4	29	14,1	14	6,8	17	8,3	3	1,5
	B05Z	358	266	87,5	253	131	51,8	75	29,6	16	6,3	8	3,2	20	7,9	3	1,2
	L06L	358	240	67,0	231	123	53,2	72	31,2	20	8,7	4	1,7	6	2,6	6	2,6
Gebhardshain	B09E	1 502	684	65,8	662	327	49,4	192	29,0	69	10,4	32	4,8	33	5,0	9	1,4
	B09Z	1 502	684	65,8	670	296	44,2	120	17,9	139	20,7	29	4,3	52	7,8	34	5,1
	B05Z	1 440	862	76,4	851	419	49,2	215	25,3	130	15,3	38	4,5	31	3,6	18	2,1
	L06L	1 450	854	58,9	821	403	49,1	236	28,7	121	14,7	19	2,3	9	1,1	33	4,0
Kausen	B09E	617	356	75,9	338	179	53,0	89	26,3	29	8,6	12	3,6	23	6,8	6	1,8
	B09Z	617	356	75,9	345	182	52,8	64	18,6	39	11,3	16	4,6	29	8,4	15	4,3
	B05Z	603	451	86,4	443	248	56,0	105	23,7	35	7,9	20	4,5	23	5,2	12	2,7
	L06L	603	391	64,8	382	215	56,3	107	28,0	34	8,9	9	2,4	0	0,0	17	4,5
Malberg	B09E	835	548	77,1	532	252	47,4	151	28,4	53	10,0	16	3,0	51	9,6	9	1,7
	B09Z	835	548	77,1	539	230	42,7	92	17,1	96	17,8	28	5,2	71	13,2	22	4,1
	B05Z	830	601	83,8	591	328	55,5	137	23,2	51	8,6	27	4,6	27	4,6	21	3,6
	L06L	820	501	61,1	487	253	52,0	144	29,6	45	9,2	13	2,7	14	2,9	18	3,7
Molzshain	B09E	430	257	71,0	251	117	46,6	69	27,5	34	13,5	8	3,2	21	8,4	2	0,8
	B09Z	430	257	71,0	251	113	45,0	49	19,5	43	17,1	13	5,2	29	11,6	4	1,6
	B05Z	443	304	80,0	296	159	53,7	71	24,0	36	12,2	14	4,7	10	3,4	6	2,0
	L06L	436	254	58,3	244	117	48,0	67	27,5	39	16,0	5	2,0	12	4,9	4	1,6
Nauroth	B09E	894	457	62,7	434	217	50,0	92	21,2	59	13,6	23	5,3	34	7,8	9	2,1
	B09Z	894	457	62,7	439	184	41,9	59	13,4	103	23,5	24	5,5	47	10,7	22	5,0
	B05Z	874	575	74,6	562	333	59,3	105	18,7	73	13,0	15	2,7	24	4,3	12	2,1
	L06L	877	444	50,6	424	248	58,5	90	21,2	49	11,6	6	1,4	8	1,9	23	5,4



## T 16 Bundestagswahlergebnisse - Ergebnisse der Ortsgemeinden

(Bundestagswahl ohne Briefwahl und Landtagswahl einschließlich Briefwahl)

Gemeinde	Wahl	Wahlberechtigte	Wähler	Wahlbeteiligung <sup>1)</sup>	Gültige Stimmen	Von den gültigen Stimmen entfielen auf											
						CDU		SPD		FDP		GRÜNE		DIE LINKE		Sonstige	
						Anzahl	%	Anzahl	%	Anz.	%	Anz.	%	Anz.	%	Anz.	%
<b>VG Kirchen (Sieg)</b>																	
Brachbach	B09E	2 012	1 279	73,4	1 255	521	41,5	504	40,2	99	7,9	54	4,3	64	5,1	13	1,0
	B09Z	2 012	1 279	73,4	1 253	545	43,5	330	26,3	173	13,8	79	6,3	76	6,1	50	4,0
	B05Z	2 040	1 397	79,6	1 368	617	45,1	464	33,9	118	8,6	61	4,5	60	4,4	48	3,5
	L06L	2 035	1 052	51,7	1 005	450	44,8	429	42,7	51	5,1	29	2,9	9	0,9	37	3,7
Friesenhagen	B09E	1 387	796	71,3	780	422	54,1	176	22,6	90	11,5	41	5,3	38	4,9	13	1,7
	B09Z	1 387	796	71,3	786	390	49,6	98	12,5	146	18,6	52	6,6	55	7,0	45	5,7
	B05Z	1 374	961	81,1	938	510	54,4	215	22,9	96	10,2	40	4,3	48	5,1	29	3,1
	L06L	1 352	788	58,3	757	412	54,4	221	29,2	48	6,3	23	3,0	20	2,6	33	4,4
Harbach	B09E	442	255	68,4	251	106	42,2	76	30,3	24	9,6	17	6,8	20	8,0	8	3,2
	B09Z	442	255	68,4	252	97	38,5	61	24,2	40	15,9	17	6,7	22	8,7	15	6,0
	B05Z	446	328	80,8	322	146	45,3	113	35,1	23	7,1	20	6,2	14	4,3	6	1,9
	L06L	449	270	60,1	252	104	41,3	110	43,7	22	8,7	7	2,8	3	1,2	6	2,4
Kirchen (Sieg), St.	B09E	7 130	3 441	65,1	3 338	1 248	37,4	1 263	37,8	347	10,4	190	5,7	237	7,1	53	1,6
	B09Z	7 130	3 441	65,1	3 363	1 172	34,8	813	24,2	597	17,8	277	8,2	329	9,8	175	5,2
	B05Z	7 247	4 578	77,1	4 492	1 739	38,7	1 584	35,3	476	10,6	303	6,7	228	5,1	162	3,6
	L06L	7 214	4 022	55,8	3 875	1 538	39,7	1 534	39,6	375	9,7	169	4,4	65	1,7	194	5,0
Mudersbach	B09E	4 857	2 658	64,5	2 617	1 038	39,7	1 036	39,6	214	8,2	116	4,4	171	6,5	42	1,6
	B09Z	4 857	2 658	64,5	2 627	956	36,4	755	28,7	381	14,5	179	6,8	233	8,9	123	4,7
	B05Z	4 874	3 143	74,5	3 085	1 099	35,6	1 285	41,7	292	9,5	154	5,0	153	5,0	102	3,3
	L06L	4 864	2 169	44,6	2 070	759	36,7	1 022	49,4	130	6,3	60	2,9	36	1,7	63	3,0
Niederfischbach	B09E	3 684	1 832	63,9	1 800	745	41,4	694	38,6	146	8,1	64	3,6	122	6,8	29	1,6
	B09Z	3 684	1 832	63,9	1 811	704	38,9	453	25,0	282	15,6	120	6,6	179	9,9	73	4,0
	B05Z	3 666	2 288	75,6	2 244	967	43,1	796	35,5	207	9,2	104	4,6	103	4,6	67	3,0
	L06L	3 637	1 946	53,5	1 866	842	45,1	782	41,9	110	5,9	30	1,6	50	2,7	52	2,8
<b>VG Wissen</b>																	
Birken-Honigsessen	B09E	2 055	1 190	69,2	1 164	582	50,0	329	28,3	107	9,2	51	4,4	75	6,4	20	1,7
	B09Z	2 055	1 190	69,2	1 180	507	43,0	228	19,3	222	18,8	65	5,5	99	8,4	59	5,0
	B05Z	1 995	1 371	80,2	1 351	661	48,9	384	28,4	140	10,4	49	3,6	73	5,4	44	3,3
	L06L	1 995	1 142	57,2	1 115	558	50,0	354	31,7	99	8,9	25	2,2	18	1,6	61	5,5
Hövels	B09E	446	267	69,0	263	112	42,6	88	33,5	14	5,3	17	6,5	27	10,3	5	1,9
	B09Z	446	267	69,0	265	100	37,7	66	24,9	26	9,8	16	6,0	32	12,1	25	9,4
	B05Z	482	318	71,9	316	131	41,5	111	35,1	29	9,2	17	5,4	13	4,1	15	4,7
	L06L	483	226	46,8	219	96	43,8	97	44,3	7	3,2	5	2,3	4	1,8	10	4,6
Katzwinkel (Sieg)	B09E	1 521	897	69,1	876	383	43,7	306	34,9	89	10,2	34	3,9	49	5,6	15	1,7
	B09Z	1 521	897	69,1	883	361	40,9	192	21,7	153	17,3	56	6,3	87	9,9	34	3,9
	B05Z	1 528	1 034	79,1	1 025	439	42,8	317	30,9	123	12,0	65	6,3	46	4,5	35	3,4
	L06L	1 514	844	55,7	807	373	46,2	278	34,4	68	8,4	28	3,5	14	1,7	46	5,7
Mittelhof	B09E	846	442	64,6	432	178	41,2	139	32,2	49	11,3	27	6,3	32	7,4	7	1,6
	B09Z	846	442	64,6	436	165	37,8	101	23,2	74	17,0	39	8,9	44	10,1	13	3,0
	B05Z	852	518	74,2	509	235	46,2	146	28,7	65	12,8	35	6,9	22	4,3	6	1,2
	L06L	840	498	59,3	489	232	47,4	164	33,5	43	8,8	16	3,3	11	2,2	23	4,7
Selbach (Sieg)	B09E	630	340	65,8	331	162	48,9	85	25,7	37	11,2	19	5,7	23	6,9	5	1,5
	B09Z	630	340	65,8	327	133	40,7	67	20,5	62	19,0	28	8,6	26	8,0	11	3,4
	B05Z	652	418	77,1	411	207	50,4	123	29,9	33	8,0	21	5,1	17	4,1	10	2,4
	L06L	646	340	52,6	323	144	44,6	116	35,9	23	7,1	16	5,0	5	1,5	19	5,9
Wissen, St.	B09E	6 464	2 849	59,3	2 796	1 163	41,6	975	34,9	236	8,4	131	4,7	238	8,5	53	1,9
	B09Z	6 464	2 849	59,3	2 801	1 032	36,8	678	24,2	440	15,7	217	7,7	317	11,3	117	4,2
	B05Z	6 513	3 671	71,8	3 609	1 486	41,2	1 205	33,4	410	11,4	212	5,9	195	5,4	101	2,8
	L06L	6 490	3 484	53,7	3 403	1 519	44,6	1 266	37,2	301	8,8	80	2,4	110	3,2	127	3,7
<b>Alzey-Worms, Landkreis</b>																	
<b>VG Alzey-Land</b>																	
Albig	B09E	1 285	749	74,3	725	259	35,7	284	39,2	60	8,3	42	5,8	67	9,2	13	1,8
	B09Z	1 285	749	74,3	725	219	30,2	225	31,0	99	13,7	65	9,0	78	10,8	39	5,4
	B05Z	1 288	863	81,0	840	255	30,4	324	38,6	75	8,9	69	8,2	58	6,9	59	7,0
	L06L	1 279	832	65,1	818	210	25,7	411	50,2	87	10,6	36	4,4	17	2,1	57	7,0

## T 16 Bundestagswahlergebnisse - Ergebnisse der Ortsgemeinden

(Bundestagswahl ohne Briefwahl und Landtagswahl einschließlich Briefwahl)

Gemeinde	Wahl	Wahl- berech- tigte	Wähler	Wahl- beteili- gung <sup>1)</sup>	Gültige Stim- men	Von den gültigen Stimmen entfielen auf											
						CDU		SPD		FDP		GRÜNE		DIE LINKE		Sonstige	
						Anzahl	%	Anzahl	%	Anz.	%	Anz.	%	Anz.	%	Anz.	%
Bechenheim	B09E	359	212	74,6	209	63	30,1	98	46,9	15	7,2	11	5,3	18	8,6	4	1,9
	B09Z	359	212	74,6	209	50	23,9	77	36,8	33	15,8	18	8,6	20	9,6	11	5,3
	B05Z	369	256	81,8	253	87	34,4	87	34,4	21	8,3	20	7,9	21	8,3	17	6,7
	L06L	358	250	69,8	247	62	25,1	117	47,4	13	5,3	10	4,0	10	4,0	35	14,2
Bechtolsheim	B09E	1 241	652	69,3	637	180	28,3	266	41,8	73	11,5	49	7,7	50	7,8	19	3,0
	B09Z	1 241	652	69,3	644	155	24,1	206	32,0	108	16,8	67	10,4	54	8,4	54	8,4
	B05Z	1 149	719	79,6	707	186	26,3	310	43,8	89	12,6	30	4,2	50	7,1	42	5,9
	L06L	1 144	744	65,0	730	162	22,2	376	51,5	91	12,5	33	4,5	17	2,3	51	7,0
Bermersheim vor der Höhe	B09E	302	189	78,8	179	71	39,7	65	36,3	14	7,8	11	6,1	9	5,0	9	5,0
	B09Z	302	189	78,8	185	58	31,4	52	28,1	32	17,3	12	6,5	13	7,0	18	9,7
	B05Z	294	180	81,1	178	59	33,1	66	37,1	26	14,6	9	5,1	5	2,8	13	7,3
	L06L	294	194	66,0	192	62	32,3	93	48,4	16	8,3	4	2,1	1	0,5	16	8,3
Biebelnheim	B09E	549	321	76,8	311	129	41,5	101	32,5	29	9,3	22	7,1	19	6,1	11	3,5
	B09Z	549	321	76,8	311	109	35,0	78	25,1	53	17,0	27	8,7	24	7,7	20	6,4
	B05Z	545	378	82,0	372	136	36,6	129	34,7	54	14,5	25	6,7	8	2,2	20	5,4
	L06L	536	346	64,6	336	106	31,5	167	49,7	23	6,8	18	5,4	3	0,9	19	5,7
Bornheim	B09E	584	332	69,3	326	109	33,4	112	34,4	37	11,3	24	7,4	36	11,0	8	2,5
	B09Z	584	332	69,3	328	92	28,0	78	23,8	58	17,7	41	12,5	37	11,3	22	6,7
	B05Z	570	384	78,0	377	104	27,6	146	38,7	49	13,0	32	8,5	32	8,5	14	3,7
	L06L	571	322	56,4	319	65	20,4	177	55,5	28	8,8	15	4,7	10	3,1	24	7,5
Dintesheim	B09E	125	85	82,5	80	32	40,0	26	32,5	15	18,8	2	2,5	3	3,8	2	2,5
	B09Z	125	85	82,5	84	27	32,1	20	23,8	26	31,0	2	2,4	2	2,4	7	8,3
	B05Z	119	81	89,0	80	25	31,3	36	45,0	8	10,0	3	3,8	1	1,3	7	8,8
	L06L	122	94	77,0	92	19	20,7	50	54,3	3	3,3	4	4,3	3	3,3	13	14,1
Eppelsheim	B09E	1 015	639	72,3	629	214	34,0	252	40,1	48	7,6	35	5,6	52	8,3	28	4,5
	B09Z	1 015	639	72,3	633	178	28,1	198	31,3	92	14,5	47	7,4	53	8,4	65	10,3
	B05Z	987	655	78,2	650	193	29,7	262	40,3	59	9,1	42	6,5	44	6,8	50	7,7
	L06L	975	573	58,8	563	123	21,8	291	51,7	40	7,1	20	3,6	10	1,8	79	14,0
Erbes-Büdesheim	B09E	1 080	574	69,5	560	276	49,3	139	24,8	57	10,2	21	3,8	50	8,9	17	3,0
	B09Z	1 080	574	69,5	566	221	39,0	98	17,3	104	18,4	44	7,8	61	10,8	38	6,7
	B05Z	1 037	680	79,7	670	268	40,0	179	26,7	110	16,4	41	6,1	39	5,8	33	4,9
	L06L	1 041	652	62,6	633	302	47,7	208	32,9	49	7,7	18	2,8	11	1,7	45	7,1
Esselborn	B09E	303	179	71,9	176	66	37,5	62	35,2	23	13,1	6	3,4	12	6,8	7	4,0
	B09Z	303	179	71,9	175	63	36,0	48	27,4	28	16,0	12	6,9	16	9,1	8	4,6
	B05Z	293	214	81,7	211	73	34,6	56	26,5	36	17,1	7	3,3	21	10,0	18	8,5
	L06L	290	175	60,3	170	63	37,1	63	37,1	19	11,2	4	2,4	5	2,9	16	9,4
Flornborn	B09E	774	477	71,9	466	143	30,7	163	35,0	70	15,0	28	6,0	49	10,5	13	2,8
	B09Z	774	477	71,9	465	124	26,7	109	23,4	87	18,7	44	9,5	61	13,1	40	8,6
	B05Z	757	526	79,5	517	145	28,0	216	41,8	65	12,6	27	5,2	43	8,3	21	4,1
	L06L	761	420	55,2	408	94	23,0	218	53,4	39	9,6	17	4,2	6	1,5	34	8,3
Flonheim	B09E	2 054	1 140	72,9	1 119	400	35,7	439	39,2	115	10,3	59	5,3	80	7,1	26	2,3
	B09Z	2 054	1 140	72,9	1 120	332	29,6	343	30,6	188	16,8	76	6,8	106	9,5	75	6,7
	B05Z	2 065	1 372	81,1	1 343	423	31,5	529	39,4	192	14,3	77	5,7	74	5,5	48	3,6
	L06L	2 064	1 298	62,9	1 266	321	25,4	656	51,8	151	11,9	40	3,2	14	1,1	84	6,6
Framersheim	B09E	1 268	583	61,0	572	221	38,6	197	34,4	53	9,3	40	7,0	41	7,2	20	3,5
	B09Z	1 268	583	61,0	568	192	33,8	147	25,9	94	16,5	52	9,2	44	7,7	39	6,9
	B05Z	1 271	768	74,9	755	274	36,3	297	39,3	74	9,8	47	6,2	29	3,8	34	4,5
	L06L	1 263	668	52,9	660	183	27,7	332	50,3	59	8,9	14	2,1	10	1,5	62	9,4
Freimersheim	B09E	509	264	65,3	260	87	33,5	84	32,3	30	11,5	13	5,0	34	13,1	12	4,6
	B09Z	509	264	65,3	260	70	26,9	72	27,7	42	16,2	16	6,2	35	13,5	25	9,6
	B05Z	473	314	77,3	311	79	25,4	138	44,4	37	11,9	8	2,6	21	6,8	28	9,0
	L06L	484	269	55,6	265	64	24,2	138	52,1	22	8,3	4	1,5	3	1,1	34	12,8
Gau-Heppenheim	B09E	444	279	72,1	272	97	35,7	90	33,1	29	10,7	17	6,3	24	8,8	15	5,5
	B09Z	444	279	72,1	274	85	31,0	73	26,6	47	17,2	26	9,5	22	8,0	21	7,7
	B05Z	437	310	79,1	301	90	29,9	106	35,2	49	16,3	17	5,6	18	6,0	21	7,0
	L06L	435	228	52,4	224	55	24,6	113	50,4	22	9,8	10	4,5	4	1,8	20	8,9
Gau-Odernheim	B09E	2 865	1 506	68,5	1 472	479	32,5	596	40,5	176	12,0	111	7,5	74	5,0	36	2,4
	B09Z	2 865	1 506	68,5	1 473	443	30,1	445	30,2	238	16,2	135	9,2	103	7,0	109	7,4
	B05Z	2 698	1 765	79,3	1 722	558	32,4	693	40,2	179	10,4	116	6,7	73	4,2	103	6,0
	L06L	2 714	1 628	60,0	1 595	356	22,3	860	53,9	147	9,2	70	4,4	28	1,8	134	8,4

## T 16 Bundestagswahleregebnisse - Ergebnisse der Ortsgemeinden

(Bundestagswahl ohne Briefwahl und Landtagswahl einschließlich Briefwahl)

Gemeinde	Wahl	Wahlberechtigte	Wähler	Wahlbeteiligung <sup>1)</sup>	Gültige Stimmen	Von den gültigen Stimmen entfielen auf											
						CDU		SPD		FDP		GRÜNE		DIE LINKE		Sonstige	
						Anzahl	%	Anzahl	%	Anz.	%	Anz.	%	Anz.	%	Anz.	%
Kettenheim	B09E	257	156	69,0	153	45	29,4	57	37,3	23	15,0	10	6,5	13	8,5	5	3,3
	B09Z	257	156	69,0	153	45	29,4	49	32,0	25	16,3	11	7,2	13	8,5	10	6,5
	B05Z	225	163	79,5	160	62	38,8	55	34,4	20	12,5	13	8,1	5	3,1	5	3,1
	L06L	218	159	72,9	156	40	25,6	59	37,8	26	16,7	9	5,8	4	2,6	18	11,5
Lonsheim	B09E	472	287	74,4	280	114	40,7	95	33,9	28	10,0	17	6,1	21	7,5	5	1,8
	B09Z	472	287	74,4	281	85	30,2	73	26,0	52	18,5	35	12,5	27	9,6	9	3,2
	B05Z	459	311	79,3	304	117	38,5	105	34,5	36	11,8	23	7,6	16	5,3	7	2,3
	L06L	454	290	63,9	282	90	31,9	143	50,7	31	11,0	6	2,1	3	1,1	9	3,2
Mauchenheim	B09E	752	461	75,1	453	142	31,3	195	43,0	46	10,2	21	4,6	39	8,6	10	2,2
	B09Z	752	461	75,1	454	128	28,2	151	33,3	71	15,6	33	7,3	44	9,7	27	5,9
	B05Z	735	505	78,7	498	156	31,3	218	43,8	54	10,8	27	5,4	25	5,0	18	3,6
	L06L	722	465	64,4	461	119	25,8	231	50,1	39	8,5	18	3,9	5	1,1	49	10,6
Nack	B09E	481	305	74,2	298	115	38,6	95	31,9	34	11,4	21	7,0	24	8,1	9	3,0
	B09Z	481	305	74,2	300	113	37,7	73	24,3	48	16,0	26	8,7	23	7,7	17	5,7
	B05Z	477	326	79,9	315	108	34,3	110	34,9	45	14,3	21	6,7	18	5,7	13	4,1
	L06L	472	265	56,1	263	90	34,2	100	38,0	34	12,9	13	4,9	5	1,9	21	8,0
Nieder-Wiesen	B09E	491	305	73,7	295	67	22,7	146	49,5	25	8,5	12	4,1	30	10,2	15	5,1
	B09Z	491	305	73,7	298	61	20,5	115	38,6	44	14,8	23	7,7	31	10,4	24	8,1
	B05Z	502	367	82,3	359	70	19,5	193	53,8	35	9,7	21	5,8	18	5,0	22	6,1
	L06L	497	331	66,6	325	47	14,5	202	62,2	17	5,2	15	4,6	2	0,6	42	12,9
Ober-Flörsheim	B09E	931	509	64,8	497	162	32,6	173	34,8	57	11,5	31	6,2	45	9,1	29	5,8
	B09Z	931	509	64,8	498	141	28,3	118	23,7	95	19,1	45	9,0	53	10,6	46	9,2
	B05Z	877	590	76,0	577	193	33,4	192	33,3	77	13,3	31	5,4	47	8,1	37	6,4
	L06L	880	482	54,8	476	167	35,1	176	37,0	56	11,8	23	4,8	11	2,3	43	9,0
Offenheim	B09E	490	301	73,1	293	109	37,2	93	31,7	30	10,2	17	5,8	30	10,2	14	4,8
	B09Z	490	301	73,1	295	90	30,5	73	24,7	47	15,9	22	7,5	35	11,9	28	9,5
	B05Z	474	333	85,2	324	91	28,1	151	46,6	26	8,0	19	5,9	14	4,3	23	7,1
	L06L	479	306	63,9	296	72	24,3	142	48,0	23	7,8	17	5,7	3	1,0	39	13,2
Wahlheim	B09E	466	250	73,1	244	88	36,1	74	30,3	41	16,8	12	4,9	21	8,6	8	3,3
	B09Z	466	250	73,1	243	83	34,2	46	18,9	60	24,7	18	7,4	23	9,5	13	5,3
	B05Z	438	276	76,7	270	107	39,6	89	33,0	39	14,4	7	2,6	15	5,6	13	4,8
	L06L	440	262	59,5	259	91	35,1	111	42,9	24	9,3	5	1,9	6	2,3	22	8,5
VG Eich																	
Alsheim	B09E	2 063	1 129	67,8	1 110	370	33,3	465	41,9	108	9,7	69	6,2	74	6,7	24	2,2
	B09Z	2 063	1 129	67,8	1 112	342	30,8	310	27,9	184	16,5	108	9,7	91	8,2	77	6,9
	B05Z	2 044	1 262	74,7	1 228	368	30,0	497	40,5	130	10,6	95	7,7	62	5,0	76	6,2
	L06L	2 038	1 164	57,1	1 138	267	23,5	582	51,1	102	9,0	56	4,9	36	3,2	95	8,3
Eich	B09E	2 613	1 358	65,9	1 329	354	26,6	624	47,0	139	10,5	63	4,7	90	6,8	59	4,4
	B09Z	2 613	1 358	65,9	1 333	358	26,9	434	32,6	220	16,5	95	7,1	117	8,8	109	8,2
	B05Z	2 532	1 631	78,4	1 597	449	28,1	683	42,8	202	12,6	102	6,4	77	4,8	84	5,3
	L06L	2 518	1 458	57,9	1 413	323	22,9	739	52,3	145	10,3	50	3,5	32	2,3	124	8,8
Gimbsheim	B09E	2 410	1 120	65,5	1 086	292	26,9	531	48,9	102	9,4	58	5,3	72	6,6	31	2,9
	B09Z	2 410	1 120	65,5	1 086	247	22,7	412	37,9	162	14,9	94	8,7	86	7,9	85	7,8
	B05Z	2 464	1 421	77,0	1 373	388	28,3	623	45,4	130	9,5	78	5,7	78	5,7	76	5,5
	L06L	2 445	1 490	60,9	1 447	297	20,5	849	58,7	107	7,4	54	3,7	35	2,4	105	7,3
Hamm am Rhein	B09E	1 749	1 046	71,4	1 016	252	24,8	479	47,1	117	11,5	55	5,4	73	7,2	40	3,9
	B09Z	1 749	1 046	71,4	1 016	252	24,8	351	34,5	157	15,5	81	8,0	70	6,9	105	10,3
	B05Z	1 733	1 172	78,2	1 142	273	23,9	532	46,6	122	10,7	67	5,9	52	4,6	96	8,4
	L06L	1 734	1 023	59,0	997	197	19,8	573	57,5	82	8,2	28	2,8	21	2,1	96	9,6
Mettenheim	B09E	1 144	634	68,7	625	207	33,1	246	39,4	65	10,4	48	7,7	40	6,4	19	3,0
	B09Z	1 144	634	68,7	618	181	29,3	172	27,8	90	14,6	71	11,5	45	7,3	59	9,5
	B05Z	1 137	704	75,4	685	222	32,4	267	39,0	81	11,8	47	6,9	29	4,2	39	5,7
	L06L	1 135	625	55,1	612	177	28,9	283	46,2	49	8,0	37	6,0	15	2,5	51	8,3
VG Monsheim																	
Flörsheim-Dalsheim	B09E	2 411	1 215	67,0	1 193	343	28,8	498	41,7	122	10,2	97	8,1	103	8,6	30	2,5
	B09Z	2 411	1 215	67,0	1 197	326	27,2	368	30,7	188	15,7	126	10,5	110	9,2	79	6,6
	B05Z	2 429	1 476	75,3	1 446	423	29,3	615	42,5	160	11,1	104	7,2	78	5,4	66	4,6
	L06L	2 424	1 411	58,2	1 384	336	24,3	739	53,4	117	8,5	67	4,8	22	1,6	103	7,4

# T 16 Bundestagswahlergebnisse - Ergebnisse der Ortsgemeinden

(Bundestagswahl ohne Briefwahl und Landtagswahl einschließlich Briefwahl)

Gemeinde	Wahl	Wahl- berech- tigte	Wähler	Wahl- beteili- gung <sup>1)</sup>	Gültige Stimme- n	Von den gültigen Stimmen entfielen auf											
						CDU		SPD		FDP		GRÜNE		DIE LINKE		Sonstige	
						Anzahl	%	Anzahl	%	Anz.	%	Anz.	%	Anz.	%	Anz.	%
Hohen-Sülzen	B09E	493	307	76,4	299	95	31,8	107	35,8	33	11,0	25	8,4	23	7,7	16	5,4
	B09Z	493	307	76,4	300	70	23,3	82	27,3	58	19,3	33	11,0	25	8,3	32	10,7
	B05Z	453	287	80,8	281	86	30,6	119	42,3	19	6,8	22	7,8	13	4,6	22	7,8
	L06L	455	289	63,5	280	74	26,4	123	43,9	31	11,1	18	6,4	4	1,4	30	10,7
Mölsheim	B09E	476	291	81,5	289	120	41,5	114	39,4	22	7,6	19	6,6	11	3,8	3	1,0
	B09Z	476	291	81,5	289	111	38,4	82	28,4	41	14,2	30	10,4	16	5,5	9	3,1
	B05Z	486	319	85,1	316	106	33,5	112	35,4	41	13,0	28	8,9	17	5,4	12	3,8
	L06L	483	333	68,9	333	90	27,0	163	48,9	27	8,1	14	4,2	4	1,2	35	10,5
Monsheim	B09E	2 020	1 138	70,3	1 112	388	34,9	468	42,1	75	6,7	57	5,1	99	8,9	25	2,2
	B09Z	2 020	1 138	70,3	1 116	348	31,2	340	30,5	157	14,1	90	8,1	113	10,1	68	6,1
	B05Z	2 022	1 329	78,7	1 304	383	29,4	576	44,2	135	10,4	92	7,1	57	4,4	61	4,7
	L06L	2 008	1 296	64,5	1 274	284	22,3	720	56,5	99	7,8	39	3,1	25	2,0	107	8,4
Mörstadt	B09E	710	492	79,5	483	153	31,7	204	42,2	60	12,4	24	5,0	33	6,8	9	1,9
	B09Z	710	492	79,5	486	158	32,5	142	29,2	81	16,7	31	6,4	44	9,1	30	6,2
	B05Z	711	514	82,8	506	177	35,0	199	39,3	51	10,1	26	5,1	32	6,3	21	4,2
	L06L	717	449	62,6	437	115	26,3	228	52,2	43	9,8	19	4,3	6	1,4	26	5,9
Offstein	B09E	1 417	811	70,1	791	236	29,8	355	44,9	68	8,6	48	6,1	61	7,7	23	2,9
	B09Z	1 417	811	70,1	795	197	24,8	279	35,1	117	14,7	84	10,6	69	8,7	49	6,2
	B05Z	1 421	945	78,8	932	265	28,4	427	45,8	89	9,5	69	7,4	41	4,4	41	4,4
	L06L	1 415	837	59,2	807	182	22,6	443	54,9	61	7,6	38	4,7	24	3,0	59	7,3
Wachenheim	B09E	577	330	71,7	322	98	30,4	157	48,8	31	9,6	14	4,3	16	5,0	6	1,9
	B09Z	577	330	71,7	321	76	23,7	119	37,1	66	20,6	22	6,9	18	5,6	20	6,2
	B05Z	569	381	81,2	369	88	23,8	173	46,9	58	15,7	19	5,1	14	3,8	17	4,6
	L06L	570	376	66,0	367	74	20,2	213	58,0	36	9,8	12	3,3	6	1,6	26	7,1
VG Westhofen																	
Bechtheim	B09E	1 378	693	66,1	679	236	34,8	262	38,6	73	10,8	37	5,4	43	6,3	28	4,1
	B09Z	1 378	693	66,1	678	229	33,8	156	23,0	117	17,3	75	11,1	51	7,5	50	7,4
	B05Z	1 410	816	74,7	803	279	34,7	301	37,5	98	12,2	35	4,4	33	4,1	57	7,1
	L06L	1 400	801	57,2	775	249	32,1	335	43,2	78	10,1	28	3,6	24	3,1	61	7,9
Bermersheim	B09E	256	163	77,3	157	59	37,6	49	31,2	18	11,5	10	6,4	15	9,6	6	3,8
	B09Z	256	163	77,3	157	57	36,3	28	17,8	21	13,4	17	10,8	19	12,1	15	9,6
	B05Z	249	180	82,6	176	47	26,7	62	35,2	25	14,2	16	9,1	15	8,5	11	6,3
	L06L	258	178	69,0	172	37	21,5	79	45,9	19	11,0	6	3,5	4	2,3	27	15,7
Dittelsheim-Heßloch	B09E	1 617	862	66,8	835	277	33,2	345	41,3	80	9,6	33	4,0	66	7,9	34	4,1
	B09Z	1 617	862	66,8	838	265	31,6	222	26,5	136	16,2	59	7,0	91	10,9	65	7,8
	B05Z	1 646	1 064	78,6	1 031	344	33,4	379	36,8	125	12,1	57	5,5	65	6,3	61	5,9
	L06L	1 640	921	56,2	894	277	31,0	398	44,5	73	8,2	33	3,7	30	3,4	83	9,3
Frettenheim	B09E	243	162	78,3	160	61	38,1	52	32,5	15	9,4	7	4,4	18	11,3	7	4,4
	B09Z	243	162	78,3	158	49	31,0	40	25,3	22	13,9	8	5,1	21	13,3	18	11,4
	B05Z	258	196	86,3	190	81	42,6	53	27,9	27	14,2	2	1,1	19	10,0	8	4,2
	L06L	256	164	64,1	159	49	30,8	56	35,2	22	13,8	6	3,8	1	0,6	25	15,7
Gundersheim	B09E	1 292	734	76,4	715	250	35,0	298	41,7	70	9,8	43	6,0	40	5,6	14	2,0
	B09Z	1 292	734	76,4	713	220	30,9	207	29,0	125	17,5	57	8,0	58	8,1	46	6,5
	B05Z	1 310	828	82,6	804	249	31,0	344	42,8	98	12,2	43	5,3	32	4,0	38	4,7
	L06L	1 310	876	66,9	850	229	26,9	435	51,2	90	10,6	29	3,4	22	2,6	45	5,3
Gundheim	B09E	746	458	75,5	438	184	42,0	159	36,3	43	9,8	16	3,7	31	7,1	5	1,1
	B09Z	746	458	75,5	444	185	41,7	113	25,5	64	14,4	23	5,2	34	7,7	25	5,6
	B05Z	737	524	85,6	509	225	44,2	170	33,4	51	10,0	17	3,3	26	5,1	20	3,9
	L06L	737	494	67,0	480	196	40,8	179	37,3	36	7,5	14	2,9	13	2,7	42	8,8
Hangen-Weisheim	B09E	368	208	71,5	200	73	36,5	69	34,5	14	7,0	16	8,0	18	9,0	10	5,0
	B09Z	368	208	71,5	204	64	31,4	47	23,0	31	15,2	19	9,3	22	10,8	21	10,3
	B05Z	361	256	83,1	252	79	31,3	104	41,3	23	9,1	13	5,2	27	10,7	6	2,4
	L06L	355	218	61,4	215	55	25,6	102	47,4	18	8,4	7	3,3	5	2,3	28	13,0
Hochborn	B09E	340	202	72,4	192	64	33,3	66	34,4	30	15,6	11	5,7	19	9,9	2	1,0
	B09Z	340	202	72,4	195	56	28,7	52	26,7	39	20,0	15	7,7	19	9,7	14	7,2
	B05Z	355	240	78,4	236	71	30,1	92	39,0	35	14,8	9	3,8	19	8,1	10	4,2
	L06L	348	210	60,3	205	36	17,6	104	50,7	27	13,2	4	2,0	3	1,5	31	15,1
Monzernheim	B09E	506	309	75,0	301	97	32,2	112	37,2	45	15,0	11	3,7	24	8,0	12	4,0
	B09Z	506	309	75,0	293	89	30,4	76	25,9	66	22,5	16	5,5	17	5,8	29	9,9
	B05Z	499	292	71,7	278	88	31,7	99	35,6	47	16,9	16	5,8	11	4,0	17	6,1
	L06L	496	281	56,7	274	77	28,1	111	40,5	44	16,1	7	2,6	3	1,1	32	11,7



## T 16 Bundestagswahlergebnisse - Ergebnisse der Ortsgemeinden

(Bundestagswahl ohne Briefwahl und Landtagswahl einschließlich Briefwahl)

Gemeinde	Wahl	Wahlberechtigte	Wähler	Wahlbeteiligung <sup>1)</sup>	Gültige Stimmen	Von den gültigen Stimmen entfielen auf											
						CDU		SPD		FDP		GRÜNE		DIE LINKE		Sonstige	
						Anzahl	%	Anzahl	%	Anz.	%	Anz.	%	Anz.	%	Anz.	%
Westhofen	B09E	2 549	1 374	73,8	1 340	452	33,7	599	44,7	96	7,2	60	4,5	88	6,6	45	3,4
	B09Z	2 549	1 374	73,8	1 345	444	33,0	362	26,9	215	16,0	113	8,4	113	8,4	98	7,3
	B05Z	2 507	1 608	81,6	1 571	478	30,4	646	41,1	193	12,3	94	6,0	84	5,3	76	4,8
	L06L	2 527	1 509	59,7	1 466	424	28,9	734	50,1	137	9,3	40	2,7	21	1,4	110	7,5
VG Wöllstein																	
Eckelsheim	B09E	385	222	74,2	219	70	32,0	72	32,9	22	10,0	22	10,0	25	11,4	8	3,7
	B09Z	385	222	74,2	218	53	24,3	60	27,5	35	16,1	27	12,4	19	8,7	24	11,0
	B05Z	388	262	81,1	255	62	24,3	107	42,0	32	12,5	29	11,4	9	3,5	16	6,3
	L06L	380	254	66,8	246	40	16,3	125	50,8	34	13,8	16	6,5	3	1,2	28	11,4
Gau-Bickelheim	B09E	1 524	915	76,5	898	467	52,0	238	26,5	65	7,2	48	5,3	59	6,6	21	2,3
	B09Z	1 524	915	76,5	901	418	46,4	186	20,6	127	14,1	54	6,0	54	6,0	62	6,9
	B05Z	1 547	1 041	83,1	1 023	511	50,0	275	26,9	105	10,3	55	5,4	40	3,9	37	3,6
	L06L	1 541	1 026	66,6	1 001	446	44,6	397	39,7	60	6,0	23	2,3	14	1,4	61	6,1
Gumbsheim	B09E	464	278	76,4	271	98	36,2	83	30,6	37	13,7	19	7,0	24	8,9	10	3,7
	B09Z	464	278	76,4	274	83	30,3	53	19,3	62	22,6	34	12,4	21	7,7	21	7,7
	B05Z	421	317	84,5	312	99	31,7	100	32,1	67	21,5	23	7,4	6	1,9	17	5,4
	L06L	430	286	66,5	284	84	29,6	122	43,0	44	15,5	8	2,8	5	1,8	21	7,4
Siefersheim	B09E	1 018	577	72,1	570	184	32,3	221	38,8	60	10,5	53	9,3	38	6,7	14	2,5
	B09Z	1 018	577	72,1	573	144	25,1	157	27,4	118	20,6	75	13,1	55	9,6	24	4,2
	B05Z	966	681	82,5	671	185	27,6	262	39,0	91	13,6	68	10,1	37	5,5	28	4,2
	L06L	964	612	63,5	605	133	22,0	328	54,2	66	10,9	27	4,5	15	2,5	36	6,0
Stein-Bockenheim	B09E	560	300	67,1	293	109	37,2	103	35,2	34	11,6	10	3,4	31	10,6	6	2,0
	B09Z	560	300	67,1	294	84	28,6	85	28,9	58	19,7	17	5,8	31	10,5	19	6,5
	B05Z	530	331	73,9	326	91	27,9	138	42,3	61	18,7	19	5,8	10	3,1	7	2,1
	L06L	536	315	58,8	309	85	27,5	158	51,1	37	12,0	6	1,9	2	0,6	21	6,8
Wendelsheim	B09E	1 080	619	69,8	602	206	34,2	212	35,2	77	12,8	34	5,6	55	9,1	18	3,0
	B09Z	1 080	619	69,8	600	176	29,3	169	28,2	109	18,2	54	9,0	58	9,7	34	5,7
	B05Z	1 067	726	78,0	709	198	27,9	261	36,8	97	13,7	66	9,3	37	5,2	50	7,1
	L06L	1 053	673	63,9	653	156	23,9	313	47,9	69	10,6	36	5,5	9	1,4	70	10,7
Wöllstein	B09E	3 412	1 638	62,7	1 596	594	37,2	569	35,7	163	10,2	96	6,0	137	8,6	37	2,3
	B09Z	3 412	1 638	62,7	1 600	505	31,6	445	27,8	253	15,8	137	8,6	154	9,6	106	6,6
	B05Z	3 295	1 926	74,4	1 889	623	33,0	724	38,3	226	12,0	130	6,9	101	5,3	85	4,5
	L06L	3 286	1 882	57,3	1 842	530	28,8	916	49,7	163	8,8	75	4,1	31	1,7	127	6,9
Wonsheim	B09E	705	392	68,7	388	141	36,3	128	33,0	60	15,5	23	5,9	28	7,2	8	2,1
	B09Z	705	392	68,7	387	114	29,5	107	27,6	81	20,9	32	8,3	29	7,5	24	6,2
	B05Z	685	458	78,4	453	148	32,7	176	38,9	62	13,7	24	5,3	18	4,0	25	5,5
	L06L	688	436	63,4	432	111	25,7	217	50,2	43	10,0	13	3,0	11	2,5	37	8,6
VG Wörrstadt																	
Armsheim	B09E	1 958	1 165	72,6	1 144	428	37,4	415	36,3	98	8,6	97	8,5	89	7,8	17	1,5
	B09Z	1 958	1 165	72,6	1 150	362	31,5	331	28,8	161	14,0	121	10,5	111	9,7	64	5,6
	B05Z	1 932	1 338	82,0	1 313	427	32,5	530	40,4	154	11,7	93	7,1	71	5,4	38	2,9
	L06L	1 926	1 199	62,3	1 185	327	27,6	625	52,7	96	8,1	55	4,6	26	2,2	56	4,7
Ensheim	B09E	329	211	75,4	206	81	39,3	66	32,0	28	13,6	19	9,2	10	4,9	2	1,0
	B09Z	329	211	75,4	208	65	31,3	56	26,9	45	21,6	20	9,6	15	7,2	7	3,4
	B05Z	313	222	84,7	215	66	30,7	68	31,6	37	17,2	20	9,3	13	6,0	11	5,1
	L06L	309	206	66,7	204	48	23,5	99	48,5	33	16,2	7	3,4	0	0,0	17	8,3
Gabsheim	B09E	578	336	74,2	328	165	50,3	74	22,6	29	8,8	23	7,0	32	9,8	5	1,5
	B09Z	578	336	74,2	328	149	45,4	52	15,9	43	13,1	23	7,0	39	11,9	22	6,7
	B05Z	563	414	83,0	401	204	50,9	85	21,2	46	11,5	29	7,2	18	4,5	19	4,7
	L06L	566	358	63,3	346	169	48,8	110	31,8	23	6,6	14	4,0	6	1,7	24	6,9
Gau-Weinheim	B09E	508	308	71,6	294	139	47,3	74	25,2	24	8,2	33	11,2	18	6,1	6	2,0
	B09Z	508	308	71,6	300	120	40,0	58	19,3	42	14,0	29	9,7	26	8,7	25	8,3
	B05Z	506	354	82,9	340	133	39,1	107	31,5	40	11,8	24	7,1	19	5,6	17	5,0
	L06L	497	317	63,8	307	108	35,2	139	45,3	29	9,4	11	3,6	4	1,3	16	5,2
Partenheim	B09E	1 242	744	75,5	728	262	36,0	267	36,7	60	8,2	77	10,6	45	6,2	17	2,3
	B09Z	1 242	744	75,5	731	198	27,1	205	28,0	115	15,7	111	15,2	54	7,4	48	6,6
	B05Z	1 203	811	82,3	795	233	29,3	311	39,1	89	11,2	86	10,8	41	5,2	35	4,4
	L06L	1 202	800	66,6	791	202	25,5	417	52,7	65	8,2	57	7,2	12	1,5	38	4,8



## T 16 Bundestagswahlergebnisse - Ergebnisse der Ortsgemeinden

(Bundestagswahl ohne Briefwahl und Landtagswahl einschließlich Briefwahl)

Gemeinde	Wahl	Wahl- berech- tigte	Wähler	Wahl- beteili- gung <sup>1)</sup>	Gültige Stim- men	Von den gültigen Stimmen entfielen auf											
						CDU		SPD		FDP		GRÜNE		DIE LINKE		Sonstige	
						Anzahl	%	Anzahl	%	Anz.	%	Anz.	%	Anz.	%	Anz.	%
Saulheim	B09E	5 239	3 130	75,2	3 069	1 153	37,6	1 085	35,4	268	8,7	332	10,8	199	6,5	32	1,0
	B09Z	5 239	3 130	75,2	3 088	949	30,7	798	25,8	496	16,1	463	15,0	212	6,9	170	5,5
	B05Z	5 165	3 536	81,7	3 486	1 117	32,0	1 237	35,5	452	13,0	410	11,8	145	4,2	125	3,6
	LO6L	5 167	3 276	63,4	3 241	893	27,6	1 614	49,8	288	8,9	223	6,9	43	1,3	180	5,6
Schornsheim	B09E	1 262	679	73,8	656	265	40,4	218	33,2	55	8,4	59	9,0	47	7,2	12	1,8
	B09Z	1 262	679	73,8	661	230	34,8	178	26,9	96	14,5	82	12,4	46	7,0	29	4,4
	B05Z	1 257	815	82,7	785	279	35,5	270	34,4	94	12,0	82	10,4	36	4,6	24	3,1
	LO6L	1 250	856	68,5	832	271	32,6	416	50,0	56	6,7	41	4,9	13	1,6	35	4,2
Spiesheim	B09E	767	491	79,6	482	192	39,8	162	33,6	41	8,5	43	8,9	34	7,1	10	2,1
	B09Z	767	491	79,6	482	137	28,4	118	24,5	89	18,5	57	11,8	36	7,5	45	9,3
	B05Z	766	530	83,3	522	168	32,2	178	34,1	81	15,5	46	8,8	28	5,4	21	4,0
	LO6L	760	517	68,0	509	128	25,1	244	47,9	61	12,0	30	5,9	8	1,6	38	7,5
Sulzheim	B09E	823	526	77,1	520	264	50,8	135	26,0	40	7,7	57	11,0	20	3,8	4	0,8
	B09Z	823	526	77,1	520	230	44,2	99	19,0	63	12,1	63	12,1	32	6,2	33	6,3
	B05Z	813	606	85,6	598	267	44,6	178	29,8	63	10,5	48	8,0	23	3,8	19	3,2
	LO6L	800	506	63,3	497	220	44,3	189	38,0	32	6,4	32	6,4	7	1,4	17	3,4
Udenheim	B09E	1 012	573	74,8	563	215	38,2	187	33,2	68	12,1	42	7,5	42	7,5	9	1,6
	B09Z	1 012	573	74,8	562	186	33,1	148	26,3	98	17,4	63	11,2	38	6,8	29	5,2
	B05Z	965	646	85,1	635	209	32,9	215	33,9	94	14,8	67	10,6	19	3,0	31	4,9
	LO6L	981	626	63,8	617	167	27,1	291	47,2	66	10,7	30	4,9	18	2,9	45	7,3
Vendersheim	B09E	467	290	75,7	284	108	38,0	91	32,0	43	15,1	18	6,3	18	6,3	6	2,1
	B09Z	467	290	75,7	287	81	28,2	77	26,8	67	23,3	27	9,4	22	7,7	13	4,5
	B05Z	457	334	83,1	330	111	33,6	102	30,9	67	20,3	30	9,1	14	4,2	6	1,8
	LO6L	465	310	66,7	301	92	30,6	131	43,5	45	15,0	17	5,6	2	0,7	14	4,7
Wallertheim	B09E	1 406	755	67,8	738	268	36,3	276	37,4	75	10,2	66	8,9	45	6,1	8	1,1
	B09Z	1 406	755	67,8	741	211	28,5	218	29,4	135	18,2	93	12,6	53	7,2	31	4,2
	B05Z	1 358	909	80,2	884	272	30,8	343	38,8	123	13,9	82	9,3	36	4,1	28	3,2
	LO6L	1 361	806	59,2	793	199	25,1	439	55,4	68	8,6	43	5,4	6	0,8	38	4,8
Wörrstadt, St.	B09E	5 748	3 255	70,6	3 182	1 200	37,7	1 160	36,5	266	8,4	300	9,4	215	6,8	41	1,3
	B09Z	5 748	3 255	70,6	3 192	996	31,2	855	26,8	499	15,6	396	12,4	251	7,9	195	6,1
	B05Z	5 583	3 649	79,1	3 572	1 192	33,4	1 327	37,2	445	12,5	310	8,7	169	4,7	129	3,6
	LO6L	5 596	3 402	60,8	3 327	977	29,4	1 636	49,2	278	8,4	193	5,8	68	2,0	175	5,3
<b>Bad Dürkheim, Landkreis</b>																	
<b>VG Deidesheim</b>																	
Deidesheim, St.	B09E	3 092	1 431	72,5	1 406	794	56,5	245	17,4	127	9,0	127	9,0	72	5,1	41	2,9
	B09Z	3 092	1 431	72,5	1 414	611	43,2	216	15,3	299	21,1	154	10,9	74	5,2	60	4,2
	B05Z	3 021	1 676	80,3	1 645	773	47,0	358	21,8	236	14,3	154	9,4	75	4,6	49	3,0
	LO6L	3 024	2 078	68,7	2 041	906	44,4	670	32,8	191	9,4	128	6,3	36	1,8	110	5,4
Forst an der Weinstraße	B09E	647	387	79,1	381	218	57,2	87	22,8	19	5,0	30	7,9	21	5,5	6	1,6
	B09Z	647	387	79,1	383	165	43,1	72	18,8	68	17,8	42	11,0	24	6,3	12	3,1
	B05Z	656	436	83,7	424	211	49,8	106	25,0	55	13,0	37	8,7	8	1,9	7	1,7
	LO6L	652	502	77,0	487	184	37,8	181	37,2	54	11,1	31	6,4	7	1,4	30	6,2
Meckenheim	B09E	2 680	1 503	73,2	1 470	635	43,2	403	27,4	155	10,5	108	7,3	107	7,3	62	4,2
	B09Z	2 680	1 503	73,2	1 481	481	32,5	387	26,1	287	19,4	123	8,3	114	7,7	89	6,0
	B05Z	2 630	1 740	82,5	1 701	590	34,7	644	37,9	232	13,6	100	5,9	54	3,2	81	4,8
	LO6L	2 660	1 694	63,7	1 666	443	26,6	805	48,3	124	7,4	79	4,7	41	2,5	174	10,4
Niederkirchen bei Deidesheim	B09E	1 874	1 040	79,2	1 019	649	63,7	130	12,8	92	9,0	67	6,6	51	5,0	30	2,9
	B09Z	1 874	1 040	79,2	1 022	539	52,7	114	11,2	183	17,9	82	8,0	56	5,5	48	4,7
	B05Z	1 851	1 240	84,9	1 213	650	53,6	262	21,6	147	12,1	66	5,4	52	4,3	36	3,0
	LO6L	1 860	1 299	69,8	1 278	623	48,7	385	30,1	89	7,0	50	3,9	29	2,3	102	8,0
Ruppertsberg	B09E	1 143	608	78,0	590	348	59,0	86	14,6	46	7,8	56	9,5	37	6,3	17	2,9
	B09Z	1 143	608	78,0	592	284	48,0	79	13,3	99	16,7	69	11,7	26	4,4	35	5,9
	B05Z	1 122	691	85,1	673	358	53,2	145	21,5	72	10,7	64	9,5	14	2,1	20	3,0
	LO6L	1 124	809	72,0	787	326	41,4	284	36,1	65	8,3	36	4,6	14	1,8	62	7,9
<b>VG Freinsheim</b>																	
Bobenheim am Berg	B09E	676	350	75,4	344	176	51,2	79	23,0	35	10,2	29	8,4	16	4,7	9	2,6
	B09Z	676	350	75,4	348	118	33,9	78	22,4	70	20,1	38	10,9	23	6,6	21	6,0
	B05Z	682	429	85,3	426	150	35,2	134	31,5	73	17,1	43	10,1	18	4,2	8	1,9
	LO6L	680	497	73,1	487	166	34,1	189	38,8	57	11,7	32	6,6	12	2,5	31	6,4

## T 16 Bundestagswahlergebnisse - Ergebnisse der Ortsgemeinden

(Bundestagswahl ohne Briefwahl und Landtagswahl einschließlich Briefwahl)

Gemeinde	Wahl	Wahlberechtigte	Wähler	Wahlbeteiligung <sup>1)</sup>	Gültige Stimmen	Von den gültigen Stimmen entfielen auf											
						CDU		SPD		FDP		GRÜNE		DIE LINKE		Sonstige	
						Anzahl	%	Anzahl	%	Anz.	%	Anz.	%	Anz.	%	Anz.	%
Dackenheim	B09E	335	211	82,1	208	115	55,3	48	23,1	14	6,7	11	5,3	11	5,3	9	4,3
	B09Z	335	211	82,1	210	82	39,0	37	17,6	47	22,4	20	9,5	8	3,8	16	7,6
	B05Z	317	242	91,7	237	88	37,1	55	23,2	55	23,2	24	10,1	10	4,2	5	2,1
	L06L	313	244	78,0	241	81	33,6	91	37,8	39	16,2	12	5,0	2	0,8	16	6,6
Erpolzheim	B09E	1 049	563	74,1	552	268	48,6	154	27,9	44	8,0	33	6,0	36	6,5	17	3,1
	B09Z	1 049	563	74,1	551	189	34,3	146	26,5	110	20,0	46	8,3	36	6,5	24	4,4
	B05Z	957	633	80,3	616	223	36,2	225	36,5	88	14,3	38	6,2	20	3,2	22	3,6
	L06L	960	661	68,9	642	171	26,6	309	48,1	75	11,7	28	4,4	6	0,9	53	8,3
Freinsheim, St.	B09E	3 999	1 802	68,6	1 763	734	41,6	552	31,3	137	7,8	150	8,5	126	7,1	64	3,6
	B09Z	3 999	1 802	68,6	1 778	513	28,9	499	28,1	354	19,9	178	10,0	143	8,0	91	5,1
	B05Z	3 863	2 360	81,5	2 323	697	30,0	896	38,6	332	14,3	220	9,5	97	4,2	81	3,5
	L06L	3 849	2 650	68,8	2 622	662	25,2	1 280	48,8	304	11,6	137	5,2	56	2,1	183	7,0
Herxheim am Berg	B09E	590	332	76,3	330	151	45,8	82	24,8	30	9,1	23	7,0	26	7,9	18	5,5
	B09Z	590	332	76,3	331	101	30,5	69	20,8	76	23,0	32	9,7	31	9,4	22	6,6
	B05Z	583	411	84,4	405	139	34,3	139	34,3	71	17,5	37	9,1	11	2,7	8	2,0
	L06L	571	404	70,8	397	134	33,8	169	42,6	49	12,3	17	4,3	10	2,5	18	4,5
Kallstadt	B09E	953	517	73,1	510	272	53,3	127	24,9	38	7,5	31	6,1	27	5,3	15	2,9
	B09Z	953	517	73,1	513	196	38,2	119	23,2	99	19,3	43	8,4	28	5,5	28	5,5
	B05Z	933	597	79,9	591	269	45,5	171	28,9	73	12,4	37	6,3	17	2,9	24	4,1
	L06L	930	608	65,4	596	182	30,5	254	42,6	70	11,7	26	4,4	9	1,5	55	9,2
Weisenheim am Berg	B09E	1 409	695	74,3	684	356	52,0	173	25,3	54	7,9	56	8,2	32	4,7	13	1,9
	B09Z	1 409	695	74,3	691	286	41,4	151	21,9	120	17,4	68	9,8	36	5,2	30	4,3
	B05Z	1 418	894	83,6	876	344	39,3	256	29,2	138	15,8	79	9,0	29	3,3	30	3,4
	L06L	1 416	1 015	71,7	1 005	353	35,1	402	40,0	111	11,0	69	6,9	13	1,3	57	5,7
Weisenheim am Sand	B09E	3 438	1 748	70,5	1 710	693	40,5	538	31,5	160	9,4	101	5,9	126	7,4	92	5,4
	B09Z	3 438	1 748	70,5	1 721	543	31,6	496	28,8	296	17,2	130	7,6	135	7,8	121	7,0
	B05Z	3 382	2 121	80,2	2 068	705	34,1	745	36,0	254	12,3	148	7,2	101	4,9	115	5,6
	L06L	3 389	2 173	64,1	2 128	592	27,8	1 034	48,6	217	10,2	97	4,6	32	1,5	156	7,3
VG Grünstadt-Land																	
Battenberg (Pfalz)	B09E	350	196	79,7	192	119	62,0	26	13,5	18	9,4	12	6,3	14	7,3	3	1,6
	B09Z	350	196	79,7	194	85	43,8	24	12,4	54	27,8	13	6,7	12	6,2	6	3,1
	B05Z	349	241	86,4	235	125	53,2	49	20,9	39	16,6	9	3,8	6	2,6	7	3,0
	L06L	349	267	76,5	265	113	42,6	78	29,4	46	17,4	7	2,6	8	3,0	13	4,9
Bissersheim	B09E	356	212	77,1	206	107	51,9	46	22,3	22	10,7	2	1,0	20	9,7	9	4,4
	B09Z	356	212	77,1	204	83	40,7	45	22,1	33	16,2	14	6,9	20	9,8	9	4,4
	B05Z	363	276	88,2	271	102	37,6	79	29,2	39	14,4	20	7,4	18	6,6	13	4,8
	L06L	366	282	77,0	277	83	30,0	115	41,5	29	10,5	16	5,8	10	3,6	24	8,7
Bockenheim an der Weinstraße	B09E	1 804	1 025	74,5	998	378	37,9	319	32,0	80	8,0	62	6,2	102	10,2	57	5,7
	B09Z	1 804	1 025	74,5	1 003	286	28,5	320	31,9	137	13,7	77	7,7	98	9,8	85	8,5
	B05Z	1 800	1 204	81,4	1 166	325	27,9	536	46,0	113	9,7	65	5,6	47	4,0	80	6,9
	L06L	1 815	1 189	65,5	1 141	247	21,6	605	53,0	92	8,1	41	3,6	25	2,2	131	11,5
Dirnstein	B09E	2 359	1 359	75,2	1 325	590	44,5	360	27,2	134	10,1	82	6,2	96	7,2	63	4,8
	B09Z	2 359	1 359	75,2	1 332	488	36,6	334	25,1	224	16,8	94	7,1	109	8,2	83	6,2
	B05Z	2 384	1 548	81,9	1 506	571	37,9	517	34,3	194	12,9	95	6,3	71	4,7	58	3,9
	L06L	2 361	1 543	65,4	1 521	476	31,3	703	46,2	141	9,3	50	3,3	41	2,7	110	7,2
Ebertsheim	B09E	1 066	649	74,8	632	242	38,3	186	29,4	46	7,3	47	7,4	68	10,8	43	6,8
	B09Z	1 066	649	74,8	640	194	30,3	170	26,6	80	12,5	60	9,4	83	13,0	53	8,3
	B05Z	1 081	723	78,2	709	223	31,5	308	43,4	38	5,4	52	7,3	47	6,6	41	5,8
	L06L	1 080	702	65,0	684	183	26,8	336	49,1	38	5,6	43	6,3	19	2,8	65	9,5
Gerolsheim	B09E	1 383	850	74,5	825	335	40,6	239	29,0	77	9,3	38	4,6	78	9,5	58	7,0
	B09Z	1 383	850	74,5	833	278	33,4	210	25,2	141	16,9	51	6,1	85	10,2	68	8,2
	B05Z	1 370	974	83,4	963	335	34,8	360	37,4	113	11,7	57	5,9	49	5,1	49	5,1
	L06L	1 395	895	64,2	877	266	30,3	395	45,0	66	7,5	14	1,6	20	2,3	116	13,2
Großkarlbach	B09E	915	546	79,6	533	213	40,0	169	31,7	44	8,3	41	7,7	45	8,4	21	3,9
	B09Z	915	546	79,6	538	165	30,7	145	27,0	96	17,8	47	8,7	60	11,2	25	4,6
	B05Z	945	665	86,9	655	226	34,5	223	34,0	96	14,7	52	7,9	37	5,6	21	3,2
	L06L	951	661	69,5	650	192	29,5	296	45,5	74	11,4	27	4,2	12	1,8	49	7,5
Kindenheim	B09E	859	457	68,5	444	164	36,9	122	27,5	48	10,8	31	7,0	49	11,0	30	6,8
	B09Z	859	457	68,5	448	126	28,1	114	25,4	86	19,2	32	7,1	56	12,5	34	7,6
	B05Z	860	569	82,8	557	150	26,9	227	40,8	77	13,8	35	6,3	33	5,9	35	6,3
	L06L	851	539	63,3	524	114	21,8	253	48,3	43	8,2	15	2,9	13	2,5	86	16,4

**T 16 Bundestagswahlergebnisse - Ergebnisse der Ortsgemeinden**

(Bundestagswahl ohne Briefwahl und Landtagswahl einschließlich Briefwahl)

Gemeinde	Wahl	Wahl- berech- tigte	Wähler	Wahl- beteili- gung <sup>1)</sup>	Gültige Stim- men	Von den gültigen Stimmen entfielen auf											
						CDU		SPD		FDP		GRÜNE		DIE LINKE		Sonstige	
						Anzahl	%	Anzahl	%	Anz.	%	Anz.	%	Anz.	%	Anz.	%
Kirchheim an der Weinstraße	B09E	1 414	802	74,4	788	315	40,0	242	30,7	74	9,4	61	7,7	51	6,5	45	5,7
	B09Z	1 414	802	74,4	793	266	33,5	200	25,2	138	17,4	83	10,5	59	7,4	47	5,9
	B05Z	1 384	911	80,1	897	321	35,8	326	36,3	104	11,6	78	8,7	40	4,5	28	3,1
	L06L	1 371	956	69,7	939	278	29,6	413	44,0	88	9,4	72	7,7	21	2,2	67	7,1
Kleinkarlbach	B09E	731	429	77,3	418	148	35,4	142	34,0	28	6,7	24	5,7	45	10,8	31	7,4
	B09Z	731	429	77,3	420	116	27,6	131	31,2	54	12,9	33	7,9	52	12,4	34	8,1
	B05Z	693	477	82,5	462	166	35,9	179	38,7	44	9,5	33	7,1	23	5,0	17	3,7
	L06L	696	499	71,7	487	125	25,7	226	46,4	41	8,4	20	4,1	22	4,5	53	10,9
Laumersheim	B09E	728	440	77,9	429	178	41,5	135	31,5	46	10,7	22	5,1	34	7,9	14	3,3
	B09Z	728	440	77,9	432	138	31,9	116	26,9	81	18,8	36	8,3	42	9,7	19	4,4
	B05Z	735	477	86,4	470	152	32,3	187	39,8	48	10,2	49	10,4	19	4,0	15	3,2
	L06L	739	518	70,1	508	168	33,1	220	43,3	42	8,3	22	4,3	9	1,8	47	9,3
Mertesheim	B09E	322	186	71,3	182	76	41,8	52	28,6	17	9,3	5	2,7	19	10,4	13	7,1
	B09Z	322	186	71,3	183	56	30,6	50	27,3	34	18,6	13	7,1	20	10,9	10	5,5
	B05Z	314	244	85,9	238	82	34,5	101	42,4	28	11,8	6	2,5	8	3,4	13	5,5
	L06L	321	214	66,7	208	63	30,3	104	50,0	8	3,8	5	2,4	8	3,8	20	9,6
Neuleiningen	B09E	659	320	74,1	311	168	54,0	63	20,3	35	11,3	19	6,1	12	3,9	14	4,5
	B09Z	659	320	74,1	314	120	38,2	53	16,9	84	26,8	22	7,0	16	5,1	19	6,1
	B05Z	669	418	83,4	413	172	41,6	116	28,1	72	17,4	23	5,6	16	3,9	14	3,4
	L06L	666	458	68,8	445	176	39,6	164	36,9	58	13,0	19	4,3	8	1,8	20	4,5
Obersülzen	B09E	486	288	73,5	280	127	45,4	67	23,9	25	8,9	23	8,2	18	6,4	20	7,1
	B09Z	486	288	73,5	281	99	35,2	60	21,4	42	14,9	31	11,0	21	7,5	28	10,0
	B05Z	449	305	80,9	299	115	38,5	101	33,8	27	9,0	28	9,4	15	5,0	13	4,3
	L06L	456	289	63,4	282	92	32,6	129	45,7	13	4,6	23	8,2	3	1,1	22	7,8
Obrigheim (Pfalz)	B09E	2 185	1 124	68,3	1 106	364	32,9	390	35,3	75	6,8	82	7,4	89	8,0	106	9,6
	B09Z	2 185	1 124	68,3	1 113	280	25,2	373	33,5	164	14,7	102	9,2	103	9,3	91	8,2
	B05Z	2 195	1 351	77,2	1 331	381	28,6	559	42,0	131	9,8	111	8,3	83	6,2	66	5,0
	L06L	2 193	1 366	62,3	1 349	283	21,0	754	55,9	70	5,2	78	5,8	24	1,8	140	10,4
Quirnheim	B09E	587	315	66,3	307	123	40,1	75	24,4	35	11,4	16	5,2	31	10,1	27	8,8
	B09Z	587	315	66,3	306	95	31,0	56	18,3	67	21,9	24	7,8	30	9,8	34	11,1
	B05Z	535	346	79,4	337	103	30,6	126	37,4	52	15,4	15	4,5	21	6,2	20	5,9
	L06L	547	310	56,7	297	79	26,6	139	46,8	36	12,1	8	2,7	6	2,0	29	9,8
VG Hettenleidelheim																	
Altleiningen	B09E	1 448	781	71,1	758	318	42,0	209	27,6	72	9,5	48	6,3	86	11,3	25	3,3
	B09Z	1 448	781	71,1	766	220	28,7	188	24,5	156	20,4	77	10,1	93	12,1	32	4,2
	B05Z	1 473	931	78,4	907	284	31,3	294	32,4	133	14,7	84	9,3	59	6,5	53	5,8
	L06L	1 480	945	63,9	914	226	24,7	419	45,8	95	10,4	41	4,5	29	3,2	104	11,4
Carlsberg	B09E	2 795	1 486	65,6	1 449	565	39,0	399	27,5	142	9,8	105	7,2	161	11,1	77	5,3
	B09Z	2 795	1 486	65,6	1 459	439	30,1	350	24,0	255	17,5	134	9,2	168	11,5	113	7,7
	B05Z	2 733	1 726	74,3	1 675	539	32,2	625	37,3	184	11,0	133	7,9	88	5,3	106	6,3
	L06L	2 727	1 537	56,4	1 505	438	29,1	724	48,1	102	6,8	63	4,2	51	3,4	127	8,4
Hettenleidelheim	B09E	2 391	1 277	69,0	1 227	529	43,1	352	28,7	67	5,5	88	7,2	135	11,0	56	4,6
	B09Z	2 391	1 277	69,0	1 242	481	38,7	329	26,5	123	9,9	93	7,5	147	11,8	69	5,6
	B05Z	2 358	1 511	78,1	1 457	529	36,3	544	37,3	115	7,9	94	6,5	107	7,3	68	4,7
	L06L	2 369	1 491	62,9	1 446	491	34,0	672	46,5	60	4,1	72	5,0	29	2,0	122	8,4
Tiefenthal	B09E	684	363	67,1	342	151	44,2	86	25,1	43	12,6	16	4,7	39	11,4	7	2,0
	B09Z	684	363	67,1	348	116	33,3	74	21,3	74	21,3	29	8,3	39	11,2	16	4,6
	B05Z	690	437	75,2	416	162	38,9	154	37,0	23	5,5	43	10,3	21	5,0	13	3,1
	L06L	686	412	60,1	397	122	30,7	198	49,9	29	7,3	13	3,3	10	2,5	25	6,3
Wattenheim	B09E	1 304	748	73,5	724	315	43,5	185	25,6	53	7,3	48	6,6	78	10,8	45	6,2
	B09Z	1 304	748	73,5	730	251	34,4	169	23,2	107	14,7	66	9,0	85	11,6	52	7,1
	B05Z	1 259	824	80,7	805	295	36,6	288	35,8	89	11,1	45	5,6	45	5,6	43	5,3
	L06L	1 271	816	64,2	792	259	32,7	351	44,3	60	7,6	33	4,2	29	3,7	60	7,6
VG Lambrecht (Pfalz)																	
Elmstein	B09E	2 080	968	63,1	927	343	37,0	336	36,2	65	7,0	43	4,6	108	11,7	32	3,5
	B09Z	2 080	968	63,1	937	289	30,8	322	34,4	103	11,0	59	6,3	116	12,4	48	5,1
	B05Z	2 188	1 298	76,4	1 251	386	30,9	549	43,9	109	8,7	55	4,4	88	7,0	64	5,1
	L06L	2 169	1 384	63,8	1 352	358	26,5	726	53,7	62	4,6	29	2,1	50	3,7	127	9,4

## T 16 Bundestagswahleregebnisse - Ergebnisse der Ortsgemeinden

(Bundestagswahl ohne Briefwahl und Landtagswahl einschließlich Briefwahl)

Gemeinde	Wahl	Wahlberechtigte	Wähler	Wahlbeteiligung <sup>1)</sup>	Gültige Stimmen	Von den gültigen Stimmen entfielen auf											
						CDU		SPD		FDP		GRÜNE		DIE LINKE		Sonstige	
						Anzahl	%	Anzahl	%	Anz.	%	Anz.	%	Anz.	%	Anz.	%
Esthal	B09E	1 183	586	66,0	576	317	55,0	121	21,0	41	7,1	28	4,9	45	7,8	24	4,2
	B09Z	1 183	586	66,0	576	265	46,0	120	20,8	79	13,7	34	5,9	47	8,2	31	5,4
	B05Z	1 215	708	74,8	688	314	45,6	221	32,1	52	7,6	34	4,9	27	3,9	40	5,8
	L06L	1 214	783	64,5	768	256	33,3	385	50,1	22	2,9	26	3,4	15	2,0	64	8,3
Frankeneck	B09E	675	337	62,8	332	116	34,9	112	33,7	20	6,0	20	6,0	54	16,3	10	3,0
	B09Z	675	337	62,8	334	92	27,5	103	30,8	38	11,4	29	8,7	56	16,8	16	4,8
	B05Z	688	396	72,9	381	106	27,8	159	41,7	44	11,5	33	8,7	20	5,2	19	5,0
	L06L	689	424	61,5	416	87	20,9	251	60,3	25	6,0	25	6,0	9	2,2	19	4,6
Lambrecht (Pfalz), St.	B09E	3 064	1 209	55,8	1 168	436	37,3	347	29,7	83	7,1	81	6,9	141	12,1	80	6,8
	B09Z	3 064	1 209	55,8	1 171	355	30,3	299	25,5	143	12,2	108	9,2	153	13,1	113	9,6
	B05Z	3 152	1 497	66,3	1 464	449	30,7	566	38,7	135	9,2	124	8,5	92	6,3	98	6,7
	L06L	3 104	1 768	57,0	1 722	486	28,2	899	52,2	71	4,1	69	4,0	64	3,7	133	7,7
Lindenberg	B09E	888	486	74,1	470	217	46,2	135	28,7	30	6,4	28	6,0	53	11,3	7	1,5
	B09Z	888	486	74,1	469	173	36,9	125	26,7	69	14,7	32	6,8	52	11,1	18	3,8
	B05Z	933	570	81,7	556	218	39,2	180	32,4	56	10,1	49	8,8	30	5,4	23	4,1
	L06L	931	642	69,0	628	232	36,9	280	44,6	29	4,6	35	5,6	23	3,7	29	4,6
Neidenfels	B09E	737	391	68,0	383	151	39,4	120	31,3	21	5,5	17	4,4	48	12,5	26	6,8
	B09Z	737	391	68,0	384	124	32,3	106	27,6	44	11,5	21	5,5	53	13,8	36	9,4
	B05Z	780	504	76,9	491	155	31,6	210	42,8	27	5,5	27	5,5	36	7,3	36	7,3
	L06L	767	475	61,9	463	122	26,3	252	54,4	14	3,0	14	3,0	15	3,2	46	9,9
Weidenthal	B09E	1 501	645	63,2	622	218	35,0	223	35,9	35	5,6	30	4,8	90	14,5	26	4,2
	B09Z	1 501	645	63,2	625	188	30,1	201	32,2	64	10,2	37	5,9	99	15,8	36	5,8
	B05Z	1 560	746	70,6	718	219	30,5	288	40,1	75	10,4	34	4,7	52	7,2	50	7,0
	L06L	1 557	966	62,0	946	259	27,4	487	51,5	40	4,2	17	1,8	25	2,6	118	12,5
<b>VG Wachenheim an der Weinstraße</b>																	
Ellerstadt	B09E	1 759	1 045	78,9	1 021	419	41,0	325	31,8	94	9,2	88	8,6	65	6,4	30	2,9
	B09Z	1 759	1 045	78,9	1 030	314	30,5	282	27,4	193	18,7	103	10,0	79	7,7	59	5,7
	B05Z	1 751	1 212	85,4	1 187	407	34,3	417	35,1	165	13,9	102	8,6	49	4,1	47	4,0
	L06L	1 758	1 260	71,7	1 242	324	26,1	551	44,4	131	10,5	72	5,8	20	1,6	144	11,6
Friedelsheim	B09E	1 193	713	80,6	696	332	47,7	170	24,4	81	11,6	41	5,9	43	6,2	29	4,2
	B09Z	1 193	713	80,6	701	229	32,7	149	21,3	180	25,7	54	7,7	48	6,8	41	5,8
	B05Z	1 191	780	86,6	768	261	34,0	251	32,7	132	17,2	72	9,4	30	3,9	22	2,9
	L06L	1 193	872	73,1	856	256	29,9	335	39,1	135	15,8	46	5,4	12	1,4	72	8,4
Gönheim	B09E	1 184	651	75,8	645	274	42,5	196	30,4	62	9,6	50	7,8	39	6,0	24	3,7
	B09Z	1 184	651	75,8	642	200	31,2	164	25,5	135	21,0	73	11,4	45	7,0	25	3,9
	B05Z	1 160	759	85,2	747	253	33,9	248	33,2	125	16,7	60	8,0	30	4,0	31	4,1
	L06L	1 178	790	67,1	777	222	28,6	342	44,0	84	10,8	53	6,8	19	2,4	57	7,3
Wachenheim an der Weinstraße, St.	B09E	3 731	1 672	72,4	1 641	849	51,7	388	23,6	124	7,6	163	9,9	77	4,7	40	2,4
	B09Z	3 731	1 672	72,4	1 650	608	36,8	339	20,5	342	20,7	224	13,6	77	4,7	60	3,6
	B05Z	3 792	2 129	79,7	2 090	795	38,0	630	30,1	329	15,7	231	11,1	63	3,0	42	2,0
	L06L	3 748	2 604	69,5	2 575	810	31,5	1 079	41,9	334	13,0	148	5,7	34	1,3	170	6,6
<b>Bad Kreuznach, Landkreis</b>																	
<b>VG Bad Kreuznach</b>																	
Biebelsheim	B09E	514	317	70,8	308	146	47,4	71	23,1	41	13,3	18	5,8	26	8,4	6	1,9
	B09Z	514	317	70,8	310	107	34,5	69	22,3	74	23,9	23	7,4	29	9,4	8	2,6
	B05Z	432	302	81,6	284	92	32,4	102	35,9	53	18,7	17	6,0	10	3,5	10	3,5
	L06L	431	261	60,6	255	74	29,0	118	46,3	41	16,1	7	2,7	6	2,4	9	3,5
Frei-Laubersheim	B09E	817	491	74,3	481	248	51,6	126	26,2	51	10,6	28	5,8	18	3,7	10	2,1
	B09Z	817	491	74,3	482	177	36,7	113	23,4	96	19,9	48	10,0	23	4,8	25	5,2
	B05Z	818	575	79,9	562	195	34,7	203	36,1	98	17,4	32	5,7	18	3,2	16	2,8
	L06L	828	533	64,4	525	165	31,4	229	43,6	88	16,8	16	3,0	3	0,6	24	4,6
Fürfeld	B09E	1 239	723	67,5	714	338	47,3	203	28,4	61	8,5	27	3,8	61	8,5	24	3,4
	B09Z	1 239	723	67,5	711	236	33,2	184	25,9	130	18,3	48	6,8	66	9,3	47	6,6
	B05Z	1 228	813	77,9	798	255	32,0	299	37,5	95	11,9	52	6,5	49	6,1	48	6,0
	L06L	1 215	701	57,7	695	172	24,7	322	46,3	92	13,2	26	3,7	23	3,3	60	8,6
Hackenheim	B09E	1 670	1 001	77,1	982	567	57,7	212	21,6	76	7,7	71	7,2	35	3,6	21	2,1
	B09Z	1 670	1 001	77,1	983	430	43,7	197	20,0	173	17,6	76	7,7	47	4,8	60	6,1
	B05Z	1 618	1 091	84,3	1 079	512	47,5	304	28,2	156	14,5	62	5,7	20	1,9	25	2,3
	L06L	1 627	1 074	66,0	1 052	441	41,9	387	36,8	95	9,0	44	4,2	14	1,3	71	6,7

# T 16 Bundestagswahlergebnisse - Ergebnisse der Ortsgemeinden

(Bundestagswahl ohne Briefwahl und Landtagswahl einschließlich Briefwahl)

Gemeinde	Wahl	Wahl- berech- tigte	Wähler	Wahl- beteili- gung <sup>1)</sup>	Gültige Stim- men	Von den gültigen Stimmen entfielen auf											
						CDU		SPD		FDP		GRÜNE		DIE LINKE		Sonstige	
						Anzahl	%	Anzahl	%	Anz.	%	Anz.	%	Anz.	%	Anz.	%
Neu-Bamberg	B09E	799	483	74,9	472	206	43,6	172	36,4	26	5,5	35	7,4	21	4,4	12	2,5
	B09Z	799	483	74,9	477	144	30,2	163	34,2	80	16,8	40	8,4	28	5,9	22	4,6
	B05Z	803	594	86,1	590	160	27,1	278	47,1	65	11,0	37	6,3	37	6,3	13	2,2
	L06L	801	554	69,2	547	140	25,6	303	55,4	39	7,1	26	4,8	13	2,4	26	4,8
Pfaffen-Schwabenheim	B09E	975	589	69,6	579	289	49,9	183	31,6	30	5,2	38	6,6	26	4,5	13	2,2
	B09Z	975	589	69,6	578	197	34,1	167	28,9	72	12,5	56	9,7	41	7,1	45	7,8
	B05Z	945	635	76,3	621	217	34,9	241	38,8	64	10,3	45	7,2	26	4,2	28	4,5
	L06L	926	547	59,1	537	149	27,7	266	49,5	51	9,5	22	4,1	10	1,9	39	7,3
Pleitersheim	B09E	276	182	76,8	175	71	40,6	66	37,7	13	7,4	11	6,3	13	7,4	1	0,6
	B09Z	276	182	76,8	176	48	27,3	60	34,1	32	18,2	12	6,8	17	9,7	7	4,0
	B05Z	264	211	86,5	203	59	29,1	106	52,2	16	7,9	10	4,9	5	2,5	7	3,4
	L06L	265	167	63,0	166	37	22,3	86	51,8	17	10,2	9	5,4	5	3,0	12	7,2
Tiefenthal	B09E	100	49	69,0	48	10	20,8	18	37,5	4	8,3	4	8,3	10	20,8	2	4,2
	B09Z	100	49	69,0	49	7	14,3	18	36,7	6	12,2	5	10,2	11	22,4	2	4,1
	B05Z	87	49	83,1	48	6	12,5	25	52,1	4	8,3	5	10,4	4	8,3	4	8,3
	L06L	92	54	58,7	54	9	16,7	29	53,7	2	3,7	2	3,7	8	14,8	4	7,4
Volxheim	B09E	875	497	73,0	486	212	43,6	142	29,2	47	9,7	41	8,4	38	7,8	6	1,2
	B09Z	875	497	73,0	490	152	31,0	135	27,6	100	20,4	43	8,8	44	9,0	16	3,3
	B05Z	840	553	80,3	542	172	31,7	219	40,4	65	12,0	37	6,8	30	5,5	19	3,5
	L06L	833	550	66,0	544	135	24,8	273	50,2	67	12,3	23	4,2	7	1,3	39	7,2
VG Bad Münster am Stein-Eberburg																	
Altenbamberg	B09E	636	359	71,4	353	158	44,8	96	27,2	24	6,8	31	8,8	31	8,8	13	3,7
	B09Z	636	359	71,4	355	109	30,7	93	26,2	61	17,2	31	8,7	30	8,5	31	8,7
	B05Z	628	401	78,9	396	140	35,4	134	33,8	42	10,6	34	8,6	26	6,6	20	5,1
	L06L	638	384	60,2	379	120	31,7	178	47,0	25	6,6	22	5,8	12	3,2	22	5,8
Bad Münster am Stein-Eberburg, St.	B09E	3 226	1 514	62,7	1 487	700	47,1	406	27,3	114	7,7	128	8,6	118	7,9	21	1,4
	B09Z	3 226	1 514	62,7	1 492	501	33,6	362	24,3	248	16,6	176	11,8	143	9,6	62	4,2
	B05Z	3 209	1 808	73,3	1 786	632	35,4	628	35,2	224	12,5	172	9,6	83	4,6	47	2,6
	L06L	3 210	1 967	61,3	1 937	617	31,9	869	44,9	185	9,6	105	5,4	52	2,7	109	5,6
Duchroth	B09E	470	277	67,6	267	137	51,3	78	29,2	22	8,2	7	2,6	18	6,7	5	1,9
	B09Z	470	277	67,6	268	86	32,1	70	26,1	52	19,4	19	7,1	29	10,8	12	4,5
	B05Z	474	339	79,2	331	87	26,3	135	40,8	67	20,2	9	2,7	22	6,6	11	3,3
	L06L	475	278	58,5	272	56	20,6	141	51,8	39	14,3	9	3,3	2	0,7	25	9,2
Feilbingert	B09E	1 355	818	76,0	801	398	49,7	200	25,0	69	8,6	67	8,4	56	7,0	11	1,4
	B09Z	1 355	818	76,0	808	303	37,5	192	23,8	132	16,3	82	10,1	62	7,7	37	4,6
	B05Z	1 370	966	82,8	950	351	36,9	372	39,2	113	11,9	55	5,8	40	4,2	19	2,0
	L06L	1 370	937	68,4	909	271	29,8	418	46,0	126	13,9	41	4,5	25	2,8	28	3,1
Hallgarten	B09E	647	396	77,0	388	201	51,8	113	29,1	23	5,9	18	4,6	21	5,4	12	3,1
	B09Z	647	396	77,0	385	155	40,3	115	29,9	42	10,9	19	4,9	29	7,5	25	6,5
	B05Z	632	446	80,4	439	175	39,9	166	37,8	38	8,7	14	3,2	18	4,1	28	6,4
	L06L	641	424	66,1	417	143	34,3	179	42,9	28	6,7	15	3,6	6	1,4	46	11,0
Hochstätten	B09E	499	281	65,5	266	104	39,1	84	31,6	24	9,0	17	6,4	23	8,6	14	5,3
	B09Z	499	281	65,5	267	82	30,7	82	30,7	46	17,2	10	3,7	30	11,2	17	6,4
	B05Z	516	354	75,8	344	95	27,6	151	43,9	42	12,2	15	4,4	13	3,8	28	8,1
	L06L	513	303	59,1	297	74	24,9	156	52,5	24	8,1	5	1,7	12	4,0	26	8,8
Niederhausen	B09E	480	281	72,1	277	151	54,5	93	33,6	11	4,0	8	2,9	13	4,7	1	0,4
	B09Z	480	281	72,1	276	84	30,4	97	35,1	42	15,2	16	5,8	25	9,1	12	4,3
	B05Z	498	341	80,2	333	93	27,9	154	46,2	42	12,6	19	5,7	18	5,4	7	2,1
	L06L	489	326	66,7	321	65	20,2	201	62,6	31	9,7	6	1,9	8	2,5	10	3,1
Norheim	B09E	1 224	685	73,8	662	319	48,2	192	29,0	27	4,1	58	8,8	58	8,8	8	1,2
	B09Z	1 224	685	73,8	669	223	33,3	182	27,2	89	13,3	79	11,8	69	10,3	27	4,0
	B05Z	1 207	873	86,0	860	306	35,6	333	38,7	76	8,8	68	7,9	50	5,8	27	3,1
	L06L	1 190	823	69,2	816	243	29,8	402	49,3	50	6,1	42	5,1	27	3,3	52	6,4
Oberhausen an der Nahe	B09E	324	184	73,3	181	92	50,8	44	24,3	15	8,3	17	9,4	13	7,2	0	0,0
	B09Z	324	184	73,3	179	58	32,4	49	27,4	33	18,4	16	8,9	12	6,7	11	6,1
	B05Z	330	209	80,4	204	71	34,8	71	34,8	30	14,7	18	8,8	9	4,4	5	2,5
	L06L	331	217	65,6	216	63	29,2	110	50,9	19	8,8	7	3,2	7	3,2	10	4,6
Traisen	B09E	459	252	69,2	249	112	45,0	79	31,7	17	6,8	17	6,8	20	8,0	4	1,6
	B09Z	459	252	69,2	252	78	31,0	86	34,1	34	13,5	20	7,9	23	9,1	11	4,4
	B05Z	459	302	76,8	296	95	32,1	116	39,2	37	12,5	23	7,8	15	5,1	10	3,4
	L06L	456	310	68,0	304	73	24,0	174	57,2	19	6,3	11	3,6	13	4,3	14	4,6





# T 16 Bundestagswahlergebnisse - Ergebnisse der Ortsgemeinden

(Bundestagswahl ohne Briefwahl und Landtagswahl einschließlich Briefwahl)

Gemeinde	Wahl	Wahl- berech- tigte	Wähler	Wahl- beteili- gung <sup>1)</sup>	Gültige Stim- men	Von den gültigen Stimmen entfielen auf											
						CDU		SPD		FDP		GRÜNE		DIE LINKE		Sonstige	
						Anzahl	%	Anzahl	%	Anz.	%	Anz.	%	Anz.	%	Anz.	%
Seesbach	B09E	477	308	74,0	298	127	42,6	94	31,5	23	7,7	29	9,7	20	6,7	5	1,7
	B09Z	477	308	74,0	302	91	30,1	86	28,5	44	14,6	35	11,6	29	9,6	17	5,6
	B05Z	485	309	76,9	305	70	23,0	157	51,5	29	9,5	21	6,9	10	3,3	18	5,9
	L06L	480	321	66,9	313	66	21,1	188	60,1	22	7,0	9	2,9	7	2,2	21	6,7
Staudernheim	B09E	1 197	659	72,5	644	263	40,8	219	34,0	62	9,6	33	5,1	61	9,5	6	0,9
	B09Z	1 197	659	72,5	648	187	28,9	189	29,2	113	17,4	54	8,3	79	12,2	26	4,0
	B05Z	1 242	789	76,6	773	223	28,8	361	46,7	62	8,0	59	7,6	39	5,0	29	3,8
	L06L	1 233	768	62,3	753	192	25,5	431	57,2	45	6,0	23	3,1	19	2,5	43	5,7
Weiler bei Monzingen	B09E	399	237	64,4	229	123	53,7	53	23,1	15	6,6	20	8,7	13	5,7	5	2,2
	B09Z	399	237	64,4	232	92	39,7	46	19,8	36	15,5	19	8,2	23	9,9	16	6,9
	B05Z	383	254	71,8	246	84	34,1	92	37,4	31	12,6	9	3,7	17	6,9	13	5,3
	L06L	384	212	55,2	207	59	28,5	90	43,5	32	15,5	10	4,8	6	2,9	10	4,8
Winterburg	B09E	168	102	74,5	98	51	52,0	28	28,6	2	2,0	9	9,2	8	8,2	0	0,0
	B09Z	168	102	74,5	98	37	37,8	24	24,5	14	14,3	8	8,2	11	11,2	4	4,1
	B05Z	180	112	80,0	109	40	36,7	47	43,1	7	6,4	9	8,3	1	0,9	5	4,6
	L06L	173	117	67,6	114	19	16,7	67	58,8	13	11,4	6	5,3	2	1,8	7	6,1
VG Kirn-Land																	
Bärenbach	B09E	402	281	75,9	274	139	50,7	89	32,5	9	3,3	15	5,5	17	6,2	5	1,8
	B09Z	402	281	75,9	275	92	33,5	94	34,2	30	10,9	20	7,3	26	9,5	13	4,7
	B05Z	410	308	81,7	299	88	29,4	142	47,5	23	7,7	20	6,7	15	5,0	11	3,7
	L06L	419	290	69,2	285	73	25,6	166	58,2	14	4,9	9	3,2	9	3,2	14	4,9
Becherbach bei Kirn	B09E	325	209	78,3	193	88	45,6	61	31,6	6	3,1	19	9,8	15	7,8	4	2,1
	B09Z	325	209	78,3	199	59	29,6	52	26,1	21	10,6	32	16,1	22	11,1	13	6,5
	B05Z	334	247	85,2	239	55	23,0	120	50,2	24	10,0	20	8,4	15	6,3	5	2,1
	L06L	337	225	66,8	221	29	13,1	135	61,1	26	11,8	15	6,8	4	1,8	12	5,4
Brauweiler	B09E	64	45	77,6	45	24	53,3	14	31,1	1	2,2	1	2,2	5	11,1	0	0,0
	B09Z	64	45	77,6	45	18	40,0	13	28,9	7	15,6	4	8,9	3	6,7	0	0,0
	B05Z	67	55	84,6	51	15	29,4	17	33,3	12	23,5	5	9,8	2	3,9	0	0,0
	L06L	63	46	73,0	43	17	39,5	23	53,5	1	2,3	1	2,3	0	0,0	1	2,3
Bruschied	B09E	226	135	70,7	132	78	59,1	34	25,8	2	1,5	1	0,8	13	9,8	4	3,0
	B09Z	226	135	70,7	128	56	43,8	23	18,0	15	11,7	5	3,9	16	12,5	13	10,2
	B05Z	231	172	78,9	169	77	45,6	57	33,7	6	3,6	3	1,8	12	7,1	14	8,3
	L06L	233	134	57,5	132	64	48,5	44	33,3	5	3,8	3	2,3	3	2,3	13	9,8
Hahnenbach	B09E	466	267	64,8	253	98	38,7	96	37,9	21	8,3	8	3,2	22	8,7	8	3,2
	B09Z	466	267	64,8	254	65	25,6	78	30,7	50	19,7	16	6,3	32	12,6	13	5,1
	B05Z	512	322	68,8	313	76	24,3	152	48,6	38	12,1	13	4,2	17	5,4	17	5,4
	L06L	509	258	50,7	255	40	15,7	149	58,4	30	11,8	6	2,4	6	2,4	24	9,4
Heimweiler	B09E	339	241	82,0	232	83	35,8	93	40,1	18	7,8	14	6,0	20	8,6	4	1,7
	B09Z	339	241	82,0	229	54	23,6	89	38,9	38	16,6	15	6,6	22	9,6	11	4,8
	B05Z	338	250	78,6	246	65	26,4	115	46,7	30	12,2	13	5,3	15	6,1	8	3,3
	L06L	336	228	67,9	226	36	15,9	135	59,7	27	11,9	11	4,9	6	2,7	11	4,9
Heinzenberg	B09E	27	20	76,9	20	13	65,0	4	20,0	2	10,0	1	5,0	0	0,0	0	0,0
	B09Z	27	20	76,9	20	13	65,0	4	20,0	1	5,0	2	10,0	0	0,0	0	0,0
	B05Z	25	22	100,0	21	12	57,1	4	19,0	2	9,5	1	4,8	0	0,0	2	9,5
	L06L	25	21	84,0	21	16	76,2	4	19,0	1	4,8	0	0,0	0	0,0	0	0,0
Henweiler	B09E	1 046	623	78,8	602	250	41,5	221	36,7	26	4,3	23	3,8	71	11,8	11	1,8
	B09Z	1 046	623	78,8	606	163	26,9	201	33,2	72	11,9	34	5,6	97	16,0	39	6,4
	B05Z	1 033	705	78,6	686	199	29,0	304	44,3	54	7,9	31	4,5	67	9,8	31	4,5
	L06L	1 035	643	62,1	623	143	23,0	349	56,0	46	7,4	20	3,2	9	1,4	56	9,0
Hochstetten-Dhaun	B09E	1 361	820	72,6	787	269	34,2	353	44,9	43	5,5	42	5,3	68	8,6	12	1,5
	B09Z	1 361	820	72,6	788	179	22,7	328	41,6	105	13,3	77	9,8	73	9,3	26	3,3
	B05Z	1 336	893	77,9	877	207	23,6	451	51,4	94	10,7	49	5,6	45	5,1	31	3,5
	L06L	1 329	795	59,8	779	147	18,9	493	63,3	53	6,8	16	2,1	12	1,5	58	7,4
Horbach	B09E	34	26	81,3	23	7	30,4	12	52,2	2	8,7	0	0,0	1	4,3	1	4,3
	B09Z	34	26	81,3	24	7	29,2	8	33,3	4	16,7	0	0,0	4	16,7	1	4,2
	B05Z	33	21	70,0	21	3	14,3	13	61,9	0	0,0	0	0,0	2	9,5	3	14,3
	L06L	33	22	66,7	22	3	13,6	14	63,6	2	9,1	0	0,0	0	0,0	3	13,6
Kellenbach	B09E	225	150	73,5	146	52	35,6	55	37,7	9	6,2	9	6,2	21	14,4	0	0,0
	B09Z	225	150	73,5	144	27	18,8	49	34,0	24	16,7	11	7,6	30	20,8	3	2,1
	B05Z	217	160	80,8	156	24	15,4	90	57,7	17	10,9	16	10,3	7	4,5	2	1,3
	L06L	220	146	66,4	145	18	12,4	90	62,1	12	8,3	8	5,5	8	5,5	9	6,2



## T 16 Bundestagswahlergebnisse - Ergebnisse der Ortsgemeinden

(Bundestagswahl ohne Briefwahl und Landtagswahl einschließlich Briefwahl)

Gemeinde	Wahl	Wahlberechtigte	Wähler	Wahlbeteiligung <sup>1)</sup>	Gültige Stimmen	Von den gültigen Stimmen entfielen auf											
						CDU		SPD		FDP		GRÜNE		DIE LINKE		Sonstige	
						Anzahl	%	Anzahl	%	Anz.	%	Anz.	%	Anz.	%	Anz.	%
Königsau	B09E	66	38	80,9	37	3	8,1	24	64,9	3	8,1	1	2,7	5	13,5	1	2,7
	B09Z	66	38	80,9	38	1	2,6	23	60,5	5	13,2	1	2,6	7	18,4	1	2,6
	B05Z	67	44	80,0	44	5	11,4	30	68,2	5	11,4	0	0,0	3	6,8	1	2,3
	L06L	67	50	74,6	49	6	12,2	35	71,4	5	10,2	2	4,1	0	0,0	1	2,0
Limbach	B09E	264	195	78,0	185	93	50,3	49	26,5	5	2,7	13	7,0	19	10,3	6	3,2
	B09Z	264	195	78,0	188	57	30,3	46	24,5	30	16,0	17	9,0	30	16,0	8	4,3
	B05Z	273	175	70,9	173	48	27,7	67	38,7	23	13,3	8	4,6	13	7,5	14	8,1
	L06L	272	151	55,5	148	35	23,6	74	50,0	22	14,9	6	4,1	3	2,0	8	5,4
Meckenbach	B09E	315	225	77,1	221	83	37,6	99	44,8	14	6,3	10	4,5	11	5,0	4	1,8
	B09Z	315	225	77,1	221	45	20,4	97	43,9	38	17,2	17	7,7	14	6,3	10	4,5
	B05Z	328	225	75,5	222	47	21,2	131	59,0	26	11,7	7	3,2	6	2,7	5	2,3
	L06L	324	218	67,3	215	33	15,3	151	70,2	16	7,4	4	1,9	1	0,5	10	4,7
Oberhausen bei Kirm	B09E	761	441	73,6	431	197	45,7	150	34,8	27	6,3	15	3,5	34	7,9	8	1,9
	B09Z	761	441	73,6	435	125	28,7	136	31,3	82	18,9	29	6,7	51	11,7	12	2,8
	B05Z	776	551	81,6	540	177	32,8	236	43,7	50	9,3	26	4,8	34	6,3	17	3,1
	L06L	777	503	64,7	498	121	24,3	255	51,2	57	11,4	14	2,8	21	4,2	30	6,0
Otzweiler	B09E	171	125	80,6	123	40	32,5	52	42,3	7	5,7	1	0,8	21	17,1	2	1,6
	B09Z	171	125	80,6	123	23	18,7	43	35,0	19	15,4	2	1,6	25	20,3	11	8,9
	B05Z	167	118	74,7	115	21	18,3	58	50,4	13	11,3	3	2,6	13	11,3	7	6,1
	L06L	168	106	63,1	104	11	10,6	64	61,5	9	8,7	0	0,0	6	5,8	14	13,5
Schneppenbach	B09E	212	159	84,6	153	86	56,2	34	22,2	7	4,6	8	5,2	13	8,5	5	3,3
	B09Z	212	159	84,6	155	58	37,4	30	19,4	24	15,5	10	6,5	19	12,3	14	9,0
	B05Z	217	158	79,4	156	75	48,1	49	31,4	14	9,0	6	3,8	7	4,5	5	3,2
	L06L	215	138	64,2	135	68	50,4	52	38,5	7	5,2	3	2,2	1	0,7	4	3,0
Schwarzerden	B09E	212	142	72,1	132	52	39,4	51	38,6	9	6,8	7	5,3	12	9,1	1	0,8
	B09Z	212	142	72,1	134	36	26,9	45	33,6	22	16,4	7	5,2	17	12,7	7	5,2
	B05Z	208	157	82,2	150	30	20,0	84	56,0	15	10,0	9	6,0	6	4,0	6	4,0
	L06L	213	130	61,0	128	19	14,8	85	66,4	11	8,6	7	5,5	1	0,8	5	3,9
Simmertal	B09E	1 550	865	67,7	838	329	39,3	313	37,4	54	6,4	45	5,4	83	9,9	14	1,7
	B09Z	1 550	865	67,7	839	207	24,7	299	35,6	131	15,6	56	6,7	110	13,1	36	4,3
	B05Z	1 531	990	76,6	976	257	26,3	478	49,0	101	10,3	50	5,1	43	4,4	47	4,8
	L06L	1 522	874	57,4	864	188	21,8	503	58,2	58	6,7	26	3,0	16	1,9	73	8,4
Weitersborn	B09E	194	127	79,4	119	30	25,2	61	51,3	5	4,2	4	3,4	17	14,3	2	1,7
	B09Z	194	127	79,4	122	23	18,9	57	46,7	9	7,4	11	9,0	17	13,9	5	4,1
	B05Z	230	139	69,8	138	29	21,0	86	62,3	3	2,2	4	2,9	6	4,3	10	7,2
	L06L	199	137	68,8	132	19	14,4	100	75,8	6	4,5	0	0,0	2	1,5	5	3,8
VG Langenlonsheim																	
Bretzenheim	B09E	1 848	1 007	69,3	981	465	47,4	279	28,4	48	4,9	108	11,0	63	6,4	18	1,8
	B09Z	1 848	1 007	69,3	988	328	33,2	270	27,3	156	15,8	115	11,6	77	7,8	42	4,3
	B05Z	1 821	1 196	78,7	1 180	446	37,8	422	35,8	125	10,6	111	9,4	42	3,6	34	2,9
	L06L	1 808	1 112	61,5	1 093	329	30,1	515	47,1	126	11,5	56	5,1	15	1,4	52	4,8
Dorsheim	B09E	548	342	75,8	336	155	46,1	82	24,4	39	11,6	28	8,3	25	7,4	7	2,1
	B09Z	548	342	75,8	337	119	35,3	70	20,8	70	20,8	31	9,2	29	8,6	18	5,3
	B05Z	523	365	80,8	357	134	37,5	109	30,5	46	12,9	36	10,1	19	5,3	13	3,6
	L06L	517	315	60,9	307	95	30,9	127	41,4	38	12,4	22	7,2	7	2,3	18	5,9
Guldental	B09E	2 074	1 172	72,6	1 143	667	58,4	261	22,8	54	4,7	84	7,3	57	5,0	20	1,7
	B09Z	2 074	1 172	72,6	1 141	456	40,0	246	21,6	183	16,0	121	10,6	71	6,2	64	5,6
	B05Z	2 120	1 383	80,2	1 346	562	41,8	419	31,1	161	12,0	102	7,6	59	4,4	43	3,2
	L06L	2 095	1 361	65,0	1 340	491	36,6	578	43,1	116	8,7	71	5,3	25	1,9	59	4,4
Langenlonsheim	B09E	2 859	1 409	64,7	1 376	669	48,6	359	26,1	92	6,7	130	9,4	103	7,5	23	1,7
	B09Z	2 859	1 409	64,7	1 388	497	35,8	323	23,3	223	16,1	146	10,5	126	9,1	73	5,3
	B05Z	2 732	1 658	75,8	1 631	539	33,0	574	35,2	256	15,7	130	8,0	76	4,7	56	3,4
	L06L	2 719	1 603	59,0	1 570	458	29,2	738	47,0	170	10,8	80	5,1	48	3,1	76	4,8
Laubenheim	B09E	665	411	76,1	395	181	45,8	109	27,6	44	11,1	27	6,8	21	5,3	13	3,3
	B09Z	665	411	76,1	398	128	32,2	104	26,1	78	19,6	38	9,5	23	5,8	27	6,8
	B05Z	680	465	81,9	452	116	25,7	173	38,3	82	18,1	48	10,6	22	4,9	11	2,4
	L06L	666	443	66,5	437	103	23,6	218	49,9	47	10,8	22	5,0	19	4,3	28	6,4
Rümmelsheim	B09E	1 108	672	71,9	661	328	49,6	169	25,6	53	8,0	59	8,9	35	5,3	17	2,6
	B09Z	1 108	672	71,9	664	246	37,0	173	26,1	105	15,8	67	10,1	43	6,5	30	4,5
	B05Z	1 092	764	80,3	747	286	38,3	273	36,5	78	10,4	57	7,6	30	4,0	23	3,1
	L06L	1 082	700	64,7	687	252	36,7	319	46,4	46	6,7	31	4,5	22	3,2	17	2,5





## T 16 Bundestagswahlergebnisse - Ergebnisse der Ortsgemeinden

(Bundestagswahl ohne Briefwahl und Landtagswahl einschließlich Briefwahl)

Gemeinde	Wahl	Wahl- berech- tigte	Wähler	Wahl- beteili- gung <sup>1)</sup>	Gültige Stim- men	Von den gültigen Stimmen entfielen auf											
						CDU		SPD		FDP		GRÜNE		DIE LINKE		Sonstige	
						Anzahl	%	Anzahl	%	Anz.	%	Anz.	%	Anz.	%	Anz.	%
Oberstreit	B09E	212	151	81,2	148	94	63,5	34	23,0	4	2,7	4	2,7	10	6,8	2	1,4
	B09Z	212	151	81,2	147	70	47,6	32	21,8	21	14,3	7	4,8	11	7,5	6	4,1
	B05Z	201	136	82,4	132	57	43,2	51	38,6	5	3,8	8	6,1	5	3,8	6	4,5
	LO6L	200	151	75,5	144	52	36,1	62	43,1	6	4,2	9	6,3	8	5,6	7	4,9
Roxheim	B09E	1 909	1 159	72,8	1 133	610	53,8	317	28,0	54	4,8	78	6,9	63	5,6	11	1,0
	B09Z	1 909	1 159	72,8	1 138	406	35,7	291	25,6	176	15,5	121	10,6	97	8,5	47	4,1
	B05Z	1 878	1 270	79,7	1 247	446	35,8	469	37,6	161	12,9	100	8,0	34	2,7	37	3,0
	LO6L	1 864	1 170	62,8	1 145	319	27,9	544	47,5	76	6,6	53	4,6	14	1,2	139	12,1
Rüdesheim	B09E	1 885	1 079	70,8	1 050	485	46,2	320	30,5	63	6,0	68	6,5	99	9,4	15	1,4
	B09Z	1 885	1 079	70,8	1 059	352	33,2	291	27,5	161	15,2	91	8,6	123	11,6	41	3,9
	B05Z	1 852	1 183	77,1	1 161	314	27,0	544	46,9	134	11,5	75	6,5	54	4,7	40	3,4
	LO6L	1 843	1 133	61,5	1 117	303	27,1	584	52,3	82	7,3	50	4,5	16	1,4	82	7,3
Sankt Katharinen	B09E	302	193	76,9	186	107	57,5	42	22,6	14	7,5	13	7,0	9	4,8	1	0,5
	B09Z	302	193	76,9	185	80	43,2	36	19,5	29	15,7	14	7,6	17	9,2	9	4,9
	B05Z	291	210	82,7	206	99	48,1	60	29,1	22	10,7	11	5,3	7	3,4	7	3,4
	LO6L	293	188	64,2	181	57	31,5	78	43,1	21	11,6	6	3,3	0	0,0	19	10,5
Schloßböckelheim	B09E	320	211	74,0	204	97	47,5	72	35,3	7	3,4	13	6,4	11	5,4	4	2,0
	B09Z	320	211	74,0	204	64	31,4	70	34,3	28	13,7	20	9,8	12	5,9	10	4,9
	B05Z	318	210	78,4	206	61	29,6	95	46,1	21	10,2	13	6,3	9	4,4	7	3,4
	LO6L	311	197	63,3	191	48	25,1	105	55,0	9	4,7	3	1,6	6	3,1	20	10,5
Sommerloch	B09E	350	228	83,5	224	147	65,6	37	16,5	7	3,1	15	6,7	17	7,6	1	0,4
	B09Z	350	228	83,5	226	128	56,6	35	15,5	16	7,1	23	10,2	20	8,8	4	1,8
	B05Z	342	277	88,5	271	152	56,1	52	19,2	19	7,0	20	7,4	20	7,4	8	3,0
	LO6L	348	268	77,0	261	139	53,3	87	33,3	8	3,1	8	3,1	4	1,5	15	5,7
Spabrücken	B09E	912	577	80,9	569	390	68,5	77	13,5	45	7,9	29	5,1	22	3,9	6	1,1
	B09Z	912	577	80,9	567	312	55,0	70	12,3	93	16,4	40	7,1	31	5,5	21	3,7
	B05Z	927	684	87,2	667	353	52,9	169	25,3	73	10,9	30	4,5	25	3,7	17	2,5
	LO6L	943	636	67,4	623	329	52,8	203	32,6	45	7,2	16	2,6	4	0,6	26	4,2
Spall	B09E	131	96	85,0	95	43	45,3	21	22,1	6	6,3	7	7,4	15	15,8	3	3,2
	B09Z	131	96	85,0	95	21	22,1	26	27,4	22	23,2	7	7,4	17	17,9	2	2,1
	B05Z	119	85	81,0	83	20	24,1	34	41,0	15	18,1	6	7,2	3	3,6	5	6,0
	LO6L	121	89	73,6	89	17	19,1	48	53,9	7	7,9	5	5,6	6	6,7	6	6,7
Sponheim	B09E	647	396	76,3	389	193	49,6	110	28,3	16	4,1	39	10,0	29	7,5	2	0,5
	B09Z	647	396	76,3	392	148	37,8	109	27,8	54	13,8	35	8,9	35	8,9	11	2,8
	B05Z	649	435	80,1	427	165	38,6	161	37,7	40	9,4	29	6,8	17	4,0	15	3,5
	LO6L	643	412	64,1	401	131	32,7	189	47,1	28	7,0	12	3,0	9	2,2	32	8,0
Waldböckelheim	B09E	1 820	1 059	72,8	1 038	480	46,2	313	30,2	62	6,0	73	7,0	83	8,0	27	2,6
	B09Z	1 820	1 059	72,8	1 039	338	32,5	300	28,9	142	13,7	93	9,0	106	10,2	60	5,8
	B05Z	1 816	1 219	82,9	1 184	389	32,9	489	41,3	134	11,3	60	5,1	59	5,0	53	4,5
	LO6L	1 821	1 282	70,4	1 256	415	33,0	628	50,0	85	6,8	43	3,4	7	0,6	78	6,2
Wallhausen	B09E	1 313	858	79,1	847	654	77,2	79	9,3	38	4,5	36	4,3	29	3,4	11	1,3
	B09Z	1 313	858	79,1	850	543	63,9	66	7,8	125	14,7	45	5,3	37	4,4	34	4,0
	B05Z	1 294	950	85,4	938	609	64,9	143	15,2	99	10,6	35	3,7	22	2,3	30	3,2
	LO6L	1 297	858	66,2	850	479	56,4	217	25,5	66	7,8	21	2,5	6	0,7	61	7,2
Weinsheim	B09E	1 506	851	68,1	838	382	45,6	287	34,2	53	6,3	58	6,9	47	5,6	11	1,3
	B09Z	1 506	851	68,1	836	242	28,9	287	34,3	105	12,6	86	10,3	69	8,3	47	5,6
	B05Z	1 497	1 025	77,0	1 007	294	29,2	416	41,3	111	11,0	73	7,2	70	7,0	43	4,3
	LO6L	1 500	922	61,5	900	234	26,0	443	49,2	63	7,0	27	3,0	43	4,8	90	10,0
Winterbach	B09E	381	217	72,1	213	110	51,6	58	27,2	6	2,8	18	8,5	21	9,9	0	0,0
	B09Z	381	217	72,1	216	78	36,1	64	29,6	17	7,9	20	9,3	28	13,0	9	4,2
	B05Z	392	279	84,3	261	69	26,4	109	41,8	29	11,1	20	7,7	22	8,4	12	4,6
	LO6L	397	277	69,8	271	64	23,6	134	49,4	34	12,5	8	3,0	10	3,7	21	7,7
VG Stromberg																	
Daxweiler	B09E	664	393	72,4	384	205	53,4	68	17,7	44	11,5	32	8,3	27	7,0	8	2,1
	B09Z	664	393	72,4	385	154	40,0	61	15,8	76	19,7	43	11,2	30	7,8	21	5,5
	B05Z	653	447	80,4	440	183	41,6	165	37,5	46	10,5	32	7,3	8	1,8	6	1,4
	LO6L	657	393	59,8	389	161	41,4	168	43,2	24	6,2	17	4,4	4	1,0	15	3,9
Dörrebach	B09E	550	360	75,0	351	182	51,9	67	19,1	29	8,3	38	10,8	27	7,7	8	2,3
	B09Z	550	360	75,0	353	161	45,6	68	19,3	44	12,5	35	9,9	34	9,6	11	3,1
	B05Z	574	428	84,6	419	211	50,4	104	24,8	39	9,3	34	8,1	18	4,3	13	3,1
	LO6L	565	398	70,4	384	169	44,0	139	36,2	22	5,7	27	7,0	12	3,1	15	3,9

# T 16 Bundestagswahlergebnisse - Ergebnisse der Ortsgemeinden

(Bundestagswahl ohne Briefwahl und Landtagswahl einschließlich Briefwahl)

Gemeinde	Wahl	Wahlberechtigte	Wähler	Wahlbeteiligung <sup>1)</sup>	Gültige Stimmen	Von den gültigen Stimmen entfielen auf											
						CDU		SPD		FDP		GRÜNE		DIE LINKE		Sonstige	
						Anzahl	%	Anz.	%	Anz.	%	Anz.	%	Anz.	%	Anz.	%
Eckenroth	B09E	180	117	75,0	115	58	50,4	36	31,3	5	4,3	10	8,7	4	3,5	2	1,7
	B09Z	180	117	75,0	116	39	33,6	34	29,3	19	16,4	11	9,5	3	2,6	10	8,6
	B05Z	185	123	76,4	120	43	35,8	45	37,5	14	11,7	10	8,3	8	6,7	0	0,0
	L06L	181	114	63,0	112	31	27,7	63	56,3	7	6,3	3	2,7	3	2,7	5	4,5
Roth	B09E	229	144	75,8	133	65	48,9	36	27,1	8	6,0	10	7,5	12	9,0	2	1,5
	B09Z	229	144	75,8	136	53	39,0	32	23,5	20	14,7	10	7,4	16	11,8	5	3,7
	B05Z	216	153	84,5	149	66	44,3	45	30,2	16	10,7	6	4,0	11	7,4	5	3,4
	L06L	209	144	68,9	139	64	46,0	48	34,5	9	6,5	4	2,9	7	5,0	7	5,0
Schöneberg	B09E	525	334	73,7	319	159	49,8	67	21,0	21	6,6	28	8,8	36	11,3	8	2,5
	B09Z	525	334	73,7	325	113	34,8	50	15,4	56	17,2	31	9,5	46	14,2	29	8,9
	B05Z	522	370	81,7	352	159	45,2	99	28,1	34	9,7	25	7,1	15	4,3	20	5,7
	L06L	523	307	58,7	296	104	35,1	113	38,2	29	9,8	24	8,1	9	3,0	17	5,7
Schweppenhausen	B09E	701	436	71,8	427	193	45,2	118	27,6	40	9,4	37	8,7	31	7,3	8	1,9
	B09Z	701	436	71,8	427	140	32,8	107	25,1	82	19,2	45	10,5	32	7,5	21	4,9
	B05Z	714	501	82,9	492	161	32,7	202	41,1	57	11,6	39	7,9	17	3,5	16	3,3
	L06L	718	477	66,4	461	129	28,0	243	52,7	33	7,2	18	3,9	4	0,9	34	7,4
Seibersbach	B09E	1 129	694	73,8	676	347	51,3	155	22,9	55	8,1	49	7,2	56	8,3	14	2,1
	B09Z	1 129	694	73,8	683	259	37,9	146	21,4	112	16,4	58	8,5	72	10,5	36	5,3
	B05Z	1 100	753	81,4	726	311	42,8	218	30,0	74	10,2	61	8,4	29	4,0	33	4,5
	L06L	1 113	726	65,2	708	266	37,6	286	40,4	47	6,6	44	6,2	21	3,0	44	6,2
Stromberg, St.	B09E	2 510	1 277	64,7	1 248	584	46,8	318	25,5	107	8,6	100	8,0	116	9,3	23	1,8
	B09Z	2 510	1 277	64,7	1 258	417	33,1	268	21,3	236	18,8	125	9,9	150	11,9	62	4,9
	B05Z	2 498	1 510	76,1	1 487	524	35,2	487	32,8	201	13,5	139	9,3	96	6,5	40	2,7
	L06L	2 513	1 603	63,8	1 578	507	32,1	702	44,5	146	9,3	92	5,8	47	3,0	84	5,3
Waldlaubersheim	B09E	651	411	78,6	402	173	43,0	128	31,8	33	8,2	37	9,2	26	6,5	5	1,2
	B09Z	651	411	78,6	404	116	28,7	106	26,2	73	18,1	53	13,1	33	8,2	23	5,7
	B05Z	676	476	82,2	465	140	30,1	211	45,4	52	11,2	41	8,8	15	3,2	6	1,3
	L06L	673	450	66,9	444	121	27,3	247	55,6	30	6,8	19	4,3	13	2,9	14	3,2
Warmstroth	B09E	348	195	73,0	189	98	51,9	42	22,2	23	12,2	10	5,3	7	3,7	9	4,8
	B09Z	348	195	73,0	189	77	40,7	38	20,1	37	19,6	14	7,4	10	5,3	13	6,9
	B05Z	332	216	81,2	214	84	39,3	74	34,6	30	14,0	12	5,6	6	2,8	8	3,7
	L06L	327	207	63,3	197	78	39,6	84	42,6	15	7,6	7	3,6	2	1,0	11	5,6
<b>Bernkastel-Wittlich, Landkreis</b>																	
<b>VG Bernkastel-Kues</b>																	
Bernkastel-Kues, St.	B09E	5 524	2 613	61,0	2 553	1 199	47,0	510	20,0	371	14,5	275	10,8	179	7,0	19	0,7
	B09Z	5 524	2 613	61,0	2 569	991	38,6	442	17,2	578	22,5	224	8,7	221	8,6	113	4,4
	B05Z	5 583	3 314	72,4	3 218	1 345	41,8	883	27,4	519	16,1	242	7,5	155	4,8	74	2,3
	L06L	5 532	3 233	58,4	3 168	1 220	38,5	1 188	37,5	374	11,8	195	6,2	75	2,4	116	3,7
Brauneberg	B09E	938	572	69,9	548	281	51,3	105	19,2	75	13,7	28	5,1	45	8,2	14	2,6
	B09Z	938	572	69,9	558	207	37,1	101	18,1	143	25,6	33	5,9	47	8,4	27	4,8
	B05Z	944	677	78,1	657	269	40,9	156	23,7	131	19,9	46	7,0	36	5,5	19	2,9
	L06L	937	629	67,1	611	237	38,8	221	36,2	95	15,5	28	4,6	6	1,0	24	3,9
Burgen	B09E	483	286	66,2	274	77	28,1	95	34,7	38	13,9	40	14,6	18	6,6	6	2,2
	B09Z	483	286	66,2	281	57	20,3	82	29,2	63	22,4	35	12,5	26	9,3	18	6,4
	B05Z	485	320	73,4	316	74	23,4	139	44,0	52	16,5	23	7,3	14	4,4	14	4,4
	L06L	481	275	57,2	267	65	24,3	134	50,2	36	13,5	19	7,1	4	1,5	9	3,4
Erden	B09E	312	222	81,0	216	125	57,9	36	16,7	29	13,4	12	5,6	10	4,6	4	1,9
	B09Z	312	222	81,0	218	94	43,1	33	15,1	53	24,3	16	7,3	11	5,0	11	5,0
	B05Z	338	245	83,3	239	121	50,6	47	19,7	38	15,9	13	5,4	13	5,4	7	2,9
	L06L	331	236	71,3	227	112	49,3	64	28,2	31	13,7	9	4,0	5	2,2	6	2,6
Gornhausen	B09E	183	131	82,4	129	57	44,2	23	17,8	11	8,5	24	18,6	14	10,9	0	0,0
	B09Z	183	131	82,4	129	39	30,2	23	17,8	35	27,1	12	9,3	17	13,2	3	2,3
	B05Z	178	150	89,8	143	62	43,4	39	27,3	26	18,2	5	3,5	6	4,2	5	3,5
	L06L	178	146	82,0	138	43	31,2	57	41,3	20	14,5	7	5,1	3	2,2	8	5,8
Graach an der Mosel	B09E	584	371	74,1	332	177	53,3	61	18,4	28	8,4	31	9,3	29	8,7	6	1,8
	B09Z	584	371	74,1	343	161	46,9	65	19,0	46	13,4	23	6,7	33	9,6	15	4,4
	B05Z	610	406	72,9	385	174	45,2	108	28,1	38	9,9	20	5,2	36	9,4	9	2,3
	L06L	606	376	62,0	364	137	37,6	144	39,6	25	6,9	21	5,8	5	1,4	32	8,8

## T 16 Bundestagswahlergebnisse - Ergebnisse der Ortsgemeinden

(Bundestagswahl ohne Briefwahl und Landtagswahl einschließlich Briefwahl)

Gemeinde	Wahl	Wahl- berech- tigte	Wähler	Wahl- beteili- gung <sup>1)</sup>	Gültige Stim- men	Von den gültigen Stimmen entfielen auf											
						CDU		SPD		FDP		GRÜNE		DIE LINKE		Sonstige	
						Anzahl	%	Anzahl	%	Anz.	%	Anz.	%	Anz.	%	Anz.	%
Hochscheid	B09E	209	149	75,3	145	35	24,1	65	44,8	19	13,1	11	7,6	14	9,7	1	0,7
	B09Z	209	149	75,3	148	26	17,6	51	34,5	29	19,6	17	11,5	19	12,8	6	4,1
	B05Z	202	145	78,8	141	21	14,9	75	53,2	20	14,2	15	10,6	7	5,0	3	2,1
	LO6L	198	124	62,6	124	18	14,5	75	60,5	13	10,5	10	8,1	2	1,6	6	4,8
Kesten	B09E	325	241	81,1	237	145	61,2	39	16,5	29	12,2	8	3,4	10	4,2	6	2,5
	B09Z	325	241	81,1	238	118	49,6	33	13,9	53	22,3	9	3,8	12	5,0	13	5,5
	B05Z	321	266	89,0	256	144	56,3	43	16,8	46	18,0	4	1,6	11	4,3	8	3,1
	LO6L	313	239	76,4	230	114	49,6	64	27,8	28	12,2	6	2,6	1	0,4	17	7,4
Kleinich	B09E	582	343	70,1	327	99	30,3	153	46,8	28	8,6	27	8,3	19	5,8	1	0,3
	B09Z	582	343	70,1	332	66	19,9	124	37,3	54	16,3	44	13,3	28	8,4	16	4,8
	B05Z	593	387	73,7	382	88	23,0	183	47,9	54	14,1	27	7,1	16	4,2	14	3,7
	LO6L	587	372	63,4	369	71	19,2	221	59,9	39	10,6	22	6,0	4	1,1	12	3,3
Kommen	B09E	228	135	71,1	131	46	35,1	34	26,0	27	20,6	15	11,5	8	6,1	1	0,8
	B09Z	228	135	71,1	135	39	28,9	28	20,7	42	31,1	12	8,9	8	5,9	6	4,4
	B05Z	220	150	77,7	145	47	32,4	51	35,2	26	17,9	9	6,2	8	5,5	4	2,8
	LO6L	226	128	56,6	123	25	20,3	57	46,3	22	17,9	8	6,5	1	0,8	10	8,1
Lieser	B09E	994	595	68,2	573	286	49,9	119	20,8	81	14,1	44	7,7	37	6,5	6	1,0
	B09Z	994	595	68,2	582	233	40,0	110	18,9	126	21,6	49	8,4	43	7,4	21	3,6
	B05Z	983	655	75,6	643	302	47,0	180	28,0	88	13,7	25	3,9	34	5,3	14	2,2
	LO6L	995	582	58,5	567	249	43,9	197	34,7	66	11,6	18	3,2	9	1,6	28	4,9
Longkamp	B09E	933	561	68,2	537	235	43,8	116	21,6	73	13,6	58	10,8	53	9,9	2	0,4
	B09Z	933	561	68,2	543	181	33,3	104	19,2	131	24,1	53	9,8	53	9,8	21	3,9
	B05Z	894	661	80,1	649	260	40,1	209	32,2	95	14,6	24	3,7	43	6,6	18	2,8
	LO6L	920	508	55,2	498	191	38,4	195	39,2	53	10,6	27	5,4	9	1,8	23	4,6
Löslich	B09E	346	221	73,9	210	100	47,6	38	18,1	39	18,6	22	10,5	10	4,8	1	0,5
	B09Z	346	221	73,9	212	81	38,2	39	18,4	57	26,9	15	7,1	12	5,7	8	3,8
	B05Z	344	271	86,9	265	112	42,3	80	30,2	42	15,8	15	5,7	13	4,9	3	1,1
	LO6L	346	238	68,8	227	80	35,2	92	40,5	29	12,8	13	5,7	3	1,3	10	4,4
Maring-Noviant	B09E	1 231	792	77,6	767	384	50,1	147	19,2	85	11,1	84	11,0	63	8,2	4	0,5
	B09Z	1 231	792	77,6	780	333	42,7	142	18,2	131	16,8	64	8,2	81	10,4	29	3,7
	B05Z	1 225	866	84,5	852	380	44,6	234	27,5	102	12,0	67	7,9	46	5,4	23	2,7
	LO6L	1 219	840	68,9	816	325	39,8	322	39,5	54	6,6	52	6,4	25	3,1	38	4,7
Monzelfeld	B09E	1 002	584	68,7	552	244	44,2	138	25,0	73	13,2	42	7,6	44	8,0	11	2,0
	B09Z	1 002	584	68,7	565	206	36,5	120	21,2	117	20,7	45	8,0	42	7,4	35	6,2
	B05Z	1 030	705	78,7	689	256	37,2	241	35,0	69	10,0	53	7,7	44	6,4	26	3,8
	LO6L	1 024	619	60,4	606	226	37,3	265	43,7	37	6,1	25	4,1	19	3,1	34	5,6
Mülheim (Mosel)	B09E	813	473	69,0	457	163	35,7	122	26,7	88	19,3	45	9,8	36	7,9	3	0,7
	B09Z	813	473	69,0	463	135	29,2	101	21,8	128	27,6	39	8,4	31	6,7	29	6,3
	B05Z	789	545	78,4	537	165	30,7	191	35,6	105	19,6	28	5,2	26	4,8	22	4,1
	LO6L	811	504	62,1	493	135	27,4	226	45,8	75	15,2	27	5,5	6	1,2	24	4,9
Ürzig	B09E	763	442	69,6	429	238	55,5	75	17,5	47	11,0	37	8,6	25	5,8	7	1,6
	B09Z	763	442	69,6	438	193	44,1	75	17,1	84	19,2	32	7,3	27	6,2	27	6,2
	B05Z	775	517	77,7	510	223	43,7	121	23,7	90	17,6	38	7,5	16	3,1	22	4,3
	LO6L	772	509	65,9	501	202	40,3	174	34,7	55	11,0	32	6,4	12	2,4	26	5,2
Veldenz	B09E	736	407	63,5	398	138	34,7	125	31,4	42	10,6	50	12,6	36	9,0	7	1,8
	B09Z	736	407	63,5	401	102	25,4	123	30,7	77	19,2	28	7,0	39	9,7	32	8,0
	B05Z	755	481	70,3	461	123	26,7	192	41,6	61	13,2	22	4,8	39	8,5	24	5,2
	LO6L	752	409	54,4	402	82	20,4	208	51,7	46	11,4	18	4,5	26	6,5	22	5,5
Wintrich	B09E	816	529	72,6	506	263	52,0	90	17,8	74	14,6	37	7,3	31	6,1	11	2,2
	B09Z	816	529	72,6	514	206	40,1	93	18,1	128	24,9	27	5,3	32	6,2	28	5,4
	B05Z	810	598	82,6	579	246	42,5	146	25,2	105	18,1	22	3,8	38	6,6	22	3,8
	LO6L	804	513	63,8	488	180	36,9	176	36,1	68	13,9	18	3,7	18	3,7	28	5,7
Zeltingen-Rachtig	B09E	1 846	1 146	77,4	1 116	634	56,8	208	18,6	110	9,9	107	9,6	45	4,0	12	1,1
	B09Z	1 846	1 146	77,4	1 127	562	49,9	193	17,1	170	15,1	100	8,9	66	5,9	36	3,2
	B05Z	1 890	1 378	84,2	1 355	630	46,5	406	30,0	151	11,1	78	5,8	42	3,1	48	3,5
	LO6L	1 881	1 315	69,9	1 285	518	40,3	544	42,3	94	7,3	70	5,4	6	0,5	53	4,1
VG Kröv-Bausendorf																	
Bausendorf	B09E	1 006	543	63,5	523	209	40,0	183	35,0	57	10,9	27	5,2	40	7,6	7	1,3
	B09Z	1 006	543	63,5	531	207	39,0	140	26,4	84	15,8	29	5,5	54	10,2	17	3,2
	B05Z	1 046	695	73,6	673	258	38,3	235	34,9	74	11,0	40	5,9	45	6,7	21	3,1
	LO6L	1 045	523	50,0	515	187	36,3	235	45,6	40	7,8	20	3,9	10	1,9	23	4,5

## T 16 Bundestagswahlergebnisse - Ergebnisse der Ortsgemeinden

(Bundestagswahl ohne Briefwahl und Landtagswahl einschließlich Briefwahl)

Gemeinde	Wahl	Wahlberechtigte	Wähler	Wahlbeteiligung <sup>1)</sup>	Gültige Stimmen	Von den gültigen Stimmen entfielen auf											
						CDU		SPD		FDP		GRÜNE		DIE LINKE		Sonstige	
						Anzahl	%	Anzahl	%	Anz.	%	Anz.	%	Anz.	%	Anz.	%
Bengel	B09E	678	409	69,2	405	147	36,3	146	36,0	47	11,6	23	5,7	32	7,9	10	2,5
	B09Z	678	409	69,2	405	149	36,8	101	24,9	60	14,8	30	7,4	43	10,6	22	5,4
	B05Z	722	469	75,5	463	175	37,8	152	32,8	61	13,2	22	4,8	37	8,0	16	3,5
	L06L	720	399	55,4	392	144	36,7	176	44,9	29	7,4	11	2,8	15	3,8	17	4,3
Diefenbach	B09E	54	32	68,1	32	13	40,6	3	9,4	12	37,5	0	0,0	4	12,5	0	0,0
	B09Z	54	32	68,1	32	8	25,0	1	3,1	12	37,5	3	9,4	2	6,3	6	18,8
	B05Z	56	43	86,0	43	17	39,5	8	18,6	10	23,3	4	9,3	3	7,0	1	2,3
	L06L	56	39	69,6	37	19	51,4	9	24,3	5	13,5	3	8,1	0	0,0	1	2,7
Flußbach	B09E	383	201	64,0	188	82	43,6	54	28,7	16	8,5	18	9,6	16	8,5	2	1,1
	B09Z	383	201	64,0	198	83	41,9	41	20,7	33	16,7	16	8,1	17	8,6	8	4,0
	B05Z	366	241	71,5	233	98	42,1	71	30,5	20	8,6	12	5,2	18	7,7	14	6,0
	L06L	373	195	52,3	190	71	37,4	76	40,0	14	7,4	10	5,3	6	3,2	13	6,8
Hontheim	B09E	674	446	73,6	433	231	53,3	99	22,9	47	10,9	17	3,9	29	6,7	10	2,3
	B09Z	674	446	73,6	441	223	50,6	66	15,0	77	17,5	20	4,5	30	6,8	25	5,7
	B05Z	672	509	82,8	494	265	53,6	102	20,6	66	13,4	12	2,4	28	5,7	21	4,3
	L06L	669	426	63,7	416	199	47,8	144	34,6	41	9,9	7	1,7	14	3,4	11	2,6
Kinderbeuern	B09E	882	521	65,7	509	209	41,1	176	34,6	50	9,8	31	6,1	36	7,1	7	1,4
	B09Z	882	521	65,7	512	197	38,5	138	27,0	73	14,3	36	7,0	33	6,4	35	6,8
	B05Z	852	569	72,7	557	198	35,5	215	38,6	57	10,2	28	5,0	39	7,0	20	3,6
	L06L	860	465	54,1	455	153	33,6	243	53,4	18	4,0	18	4,0	6	1,3	17	3,7
Kinheim	B09E	650	391	70,6	383	197	51,4	80	20,9	66	17,2	21	5,5	18	4,7	1	0,3
	B09Z	650	391	70,6	384	177	46,1	53	13,8	91	23,7	27	7,0	25	6,5	11	2,9
	B05Z	691	494	80,3	475	232	48,8	101	21,3	99	20,8	24	5,1	13	2,7	6	1,3
	L06L	682	457	67,0	451	182	40,4	165	36,6	70	15,5	18	4,0	1	0,2	15	3,3
Kröv	B09E	1 922	1 046	64,1	1 016	536	52,8	195	19,2	176	17,3	40	3,9	49	4,8	20	2,0
	B09Z	1 922	1 046	64,1	1 023	481	47,0	142	13,9	256	25,0	50	4,9	47	4,6	47	4,6
	B05Z	1 947	1 288	74,8	1 247	592	47,5	259	20,8	272	21,8	49	3,9	46	3,7	29	2,3
	L06L	1 944	1 161	59,7	1 128	528	46,8	353	31,3	166	14,7	25	2,2	8	0,7	48	4,3
Reil	B09E	901	585	73,6	570	232	40,7	168	29,5	75	13,2	39	6,8	44	7,7	12	2,1
	B09Z	901	585	73,6	576	204	35,4	130	22,6	109	18,9	53	9,2	58	10,1	22	3,8
	B05Z	951	672	76,9	658	261	39,7	196	29,8	111	16,9	33	5,0	32	4,9	25	3,8
	L06L	947	632	66,7	613	208	33,9	260	42,4	79	12,9	25	4,1	3	0,5	38	6,2
Willwerscheid	B09E	55	40	75,5	40	10	25,0	13	32,5	7	17,5	2	5,0	8	20,0	0	0,0
	B09Z	55	40	75,5	40	11	27,5	10	25,0	9	22,5	0	0,0	10	25,0	0	0,0
	B05Z	49	37	75,5	37	12	32,4	14	37,9	7	18,9	1	2,7	2	5,4	1	2,7
	L06L	50	29	58,0	28	6	21,4	17	60,7	2	7,1	0	0,0	2	7,1	1	3,6
VG Manderscheid																	
Bettenfeld	B09E	549	326	71,3	318	144	45,3	89	28,0	36	11,3	19	6,0	25	7,9	5	1,6
	B09Z	549	326	71,3	319	141	44,2	60	18,8	49	15,4	21	6,6	29	9,1	19	6,0
	B05Z	600	426	78,6	416	171	41,1	123	29,6	58	13,9	20	4,8	27	6,5	17	4,1
	L06L	592	344	58,1	334	132	39,5	124	37,1	34	10,2	7	2,1	18	5,4	19	5,7
Eckfeld	B09E	275	192	80,0	185	94	50,8	32	17,3	36	19,5	13	7,0	8	4,3	2	1,1
	B09Z	275	192	80,0	186	88	47,3	21	11,3	47	25,3	13	7,0	11	5,9	6	3,2
	B05Z	280	226	85,9	222	120	54,1	42	18,9	32	14,4	14	6,3	11	5,0	3	1,4
	L06L	284	197	69,4	190	94	49,5	60	31,6	19	10,0	8	4,2	5	2,6	4	2,1
Eisenschmitt	B09E	270	173	74,2	167	73	43,7	39	23,4	34	20,4	16	9,6	5	3,0	0	0,0
	B09Z	270	173	74,2	172	68	39,5	35	20,3	44	25,6	12	7,0	10	5,8	3	1,7
	B05Z	285	201	76,4	196	88	44,9	60	30,6	26	13,3	7	3,6	9	4,6	6	3,1
	L06L	282	158	56,0	153	61	39,9	58	37,9	22	14,4	4	2,6	4	2,6	4	2,6
Gipperath	B09E	214	154	77,8	151	58	38,4	48	31,8	19	12,6	19	12,6	7	4,6	0	0,0
	B09Z	214	154	77,8	152	63	41,4	37	24,3	22	14,5	19	12,5	9	5,9	2	1,3
	B05Z	199	158	84,5	154	69	44,8	53	34,4	12	7,8	14	9,1	4	2,6	2	1,3
	L06L	198	137	69,2	132	45	34,1	68	51,5	8	6,1	5	3,8	2	1,5	4	3,0
Greimerath	B09E	196	137	80,1	132	47	35,6	50	37,9	10	7,6	9	6,8	16	12,1	0	0,0
	B09Z	196	137	80,1	134	45	33,6	23	17,2	22	16,4	21	15,7	19	14,2	4	3,0
	B05Z	190	156	91,2	151	42	27,8	51	33,8	19	12,6	18	11,9	18	11,9	3	2,0
	L06L	194	148	76,3	140	49	35,0	52	37,1	9	6,4	12	8,6	9	6,4	9	6,4



## T 16 Bundestagswahlergebnisse - Ergebnisse der Ortsgemeinden

(Bundestagswahl ohne Briefwahl und Landtagswahl einschließlich Briefwahl)

Gemeinde	Wahl	Wahl- berech- tigte	Wähler	Wahl- beteili- gung <sup>1)</sup>	Gültige Stim- men	Von den gültigen Stimmen entfielen auf											
						CDU		SPD		FDP		GRÜNE		DIE LINKE		Sonstige	
						Anzahl	%	Anzahl	%	Anz.	%	Anz.	%	Anz.	%	Anz.	%
Großlittgen	B09E	792	443	64,9	425	178	41,9	114	26,8	57	13,4	37	8,7	33	7,8	6	1,4
	B09Z	792	443	64,9	436	188	43,1	76	17,4	80	18,3	31	7,1	35	8,0	26	6,0
	B05Z	837	543	72,0	530	224	42,3	159	30,0	63	11,9	30	5,7	30	5,7	24	4,5
	L06L	834	428	51,3	417	167	40,0	156	37,4	42	10,1	19	4,6	17	4,1	16	3,8
Hasborn	B09E	433	287	71,4	279	115	41,2	75	26,9	26	9,3	41	14,7	19	6,8	3	1,1
	B09Z	433	287	71,4	286	119	41,6	63	22,0	31	10,8	43	15,0	20	7,0	10	3,5
	B05Z	439	323	80,1	318	142	44,7	102	32,1	23	7,2	28	8,8	15	4,7	8	2,5
	L06L	433	263	60,7	259	103	39,8	99	38,2	17	6,6	17	6,6	3	1,2	20	7,7
Karl	B09E	163	103	67,3	98	48	49,0	18	18,4	14	14,3	8	8,2	10	10,2	0	0,0
	B09Z	163	103	67,3	101	54	53,5	14	13,9	14	13,9	7	6,9	10	9,9	2	2,0
	B05Z	171	117	73,6	111	58	52,3	18	16,2	17	15,3	8	7,2	6	5,4	4	3,6
	L06L	173	87	50,3	87	40	46,0	28	32,2	6	6,9	3	3,4	3	3,4	7	8,0
Laufeld	B09E	418	304	79,8	294	176	59,9	54	18,4	38	12,9	10	3,4	15	5,1	1	0,3
	B09Z	418	304	79,8	296	165	55,7	36	12,2	59	19,9	11	3,7	15	5,1	10	3,4
	B05Z	403	324	86,4	316	186	58,9	60	19,0	40	12,7	11	3,5	5	1,6	14	4,4
	L06L	406	278	68,5	271	151	55,7	72	26,6	30	11,1	5	1,8	1	0,4	12	4,4
Manderscheid, St.	B09E	1 021	569	70,5	560	233	41,6	171	30,5	72	12,9	50	8,9	27	4,8	7	1,3
	B09Z	1 021	569	70,5	566	241	42,6	108	19,1	108	19,1	57	10,1	29	5,1	23	4,1
	B05Z	1 021	690	82,7	685	316	46,1	190	27,7	90	13,1	41	6,0	28	4,1	20	2,9
	L06L	1 023	671	65,6	656	298	45,4	223	34,0	60	9,1	44	6,7	9	1,4	22	3,4
Meerfeld	B09E	276	190	74,5	188	109	58,0	29	15,4	35	18,6	5	2,7	6	3,2	4	2,1
	B09Z	276	190	74,5	187	115	61,5	14	7,5	39	20,9	7	3,7	6	3,2	6	3,2
	B05Z	273	203	82,5	196	121	61,7	33	16,8	29	14,8	7	3,6	2	1,0	4	2,0
	L06L	268	177	66,0	171	111	64,9	36	21,1	13	7,6	3	1,8	1	0,6	7	4,1
Musweiler	B09E	49	30	76,9	29	17	58,6	8	27,6	3	10,3	1	3,4	0	0,0	0	0,0
	B09Z	49	30	76,9	29	16	55,2	7	24,1	2	6,9	4	13,8	0	0,0	0	0,0
	B05Z	53	35	72,9	34	24	70,6	5	14,7	3	8,8	0	0,0	1	2,9	1	2,9
	L06L	50	34	68,0	34	15	44,1	8	23,5	6	17,6	1	2,9	0	0,0	4	11,8
Niederöfflingen	B09E	356	265	78,4	261	147	56,3	52	19,9	35	13,4	13	5,0	13	5,0	1	0,4
	B09Z	356	265	78,4	259	126	48,6	35	13,5	56	21,6	13	5,0	17	6,6	12	4,6
	B05Z	375	298	82,3	294	149	50,7	78	26,5	39	13,3	13	4,4	8	2,7	7	2,4
	L06L	364	242	66,5	240	102	42,5	85	35,4	38	15,8	4	1,7	2	0,8	9	3,8
Niederscheidweiler	B09E	217	145	77,1	138	60	43,5	34	24,6	22	15,9	13	9,4	9	6,5	0	0,0
	B09Z	217	145	77,1	141	67	47,5	27	19,1	27	19,1	8	5,7	10	7,1	2	1,4
	B05Z	212	156	79,2	150	61	40,7	50	33,3	27	18,0	8	5,3	4	2,7	0	0,0
	L06L	213	128	60,1	122	48	39,3	45	36,9	20	16,4	2	1,6	5	4,1	2	1,6
Oberöfflingen	B09E	224	150	76,9	142	73	51,4	28	19,7	21	14,8	7	4,9	9	6,3	4	2,8
	B09Z	224	150	76,9	148	58	39,2	23	15,5	37	25,0	10	6,8	10	6,8	10	6,8
	B05Z	231	183	85,1	178	88	49,4	40	22,5	29	16,3	12	6,7	4	2,2	5	2,8
	L06L	226	131	58,0	130	68	52,3	40	30,8	12	9,2	6	4,6	1	0,8	3	2,3
Oberscheidweiler	B09E	144	114	83,2	110	53	48,2	34	30,9	8	7,3	6	5,5	7	6,4	2	1,8
	B09Z	144	114	83,2	113	50	44,2	21	18,6	14	12,4	14	12,4	6	5,3	8	7,1
	B05Z	150	120	81,1	119	53	44,5	31	26,1	15	12,6	6	5,0	6	5,0	8	6,7
	L06L	152	102	67,1	100	41	41,0	36	36,0	7	7,0	5	5,0	1	1,0	10	10,0
Pantenburg	B09E	208	130	76,9	129	76	58,9	15	11,6	23	17,8	9	7,0	5	3,9	1	0,8
	B09Z	208	130	76,9	127	64	50,4	12	9,4	31	24,4	9	7,1	6	4,7	5	3,9
	B05Z	207	146	82,0	142	80	56,3	25	17,6	21	14,8	9	6,3	4	2,8	3	2,1
	L06L	205	139	67,8	137	70	51,1	42	30,7	13	9,5	7	5,1	0	0,0	5	3,6
Schladt	B09E	105	74	76,3	71	34	47,9	13	18,3	13	18,3	7	9,9	3	4,2	1	1,4
	B09Z	105	74	76,3	73	35	47,9	6	8,2	19	26,0	7	9,6	4	5,5	2	2,7
	B05Z	107	77	76,2	74	46	62,2	12	16,2	6	8,1	5	6,8	3	4,1	2	2,7
	L06L	106	64	60,4	62	37	59,7	16	25,8	2	3,2	4	6,5	1	1,6	2	3,2
Schwarzenborn	B09E	46	33	76,7	33	17	51,5	5	15,2	4	12,1	1	3,0	6	18,2	0	0,0
	B09Z	46	33	76,7	33	17	51,5	2	6,1	4	12,1	4	12,1	6	18,2	0	0,0
	B05Z	40	26	76,5	26	17	65,4	4	15,4	3	11,5	0	0,0	1	3,8	1	3,8
	L06L	40	25	62,5	25	16	64,0	5	20,0	3	12,0	0	0,0	0	0,0	1	4,0
Wallscheid	B09E	287	186	76,2	182	86	47,3	51	28,0	24	13,2	12	6,6	8	4,4	1	0,5
	B09Z	287	186	76,2	183	88	48,1	30	16,4	33	18,0	16	8,7	11	6,0	5	2,7
	B05Z	285	215	85,0	212	108	50,9	51	24,1	31	14,6	8	3,8	12	5,7	2	0,9
	L06L	288	202	70,1	197	94	47,7	68	34,5	17	8,6	7	3,6	5	2,5	6	3,0

# T 16 Bundestagswahlergebnisse - Ergebnisse der Ortsgemeinden

(Bundestagswahl ohne Briefwahl und Landtagswahl einschließlich Briefwahl)

Gemeinde	Wahl	Wahlberechtigte	Wähler	Wahlbeteiligung <sup>1)</sup>	Gültige Stimmen	Von den gültigen Stimmen entfielen auf											
						CDU		SPD		FDP		GRÜNE		DIE LINKE		Sonstige	
						Anzahl	%	Anzahl	%	Anz.	%	Anz.	%	Anz.	%	Anz.	%
VG Neumagen-Dhron																	
Minheim	B09E	400	297	79,4	281	169	60,1	48	17,1	24	8,5	14	5,0	19	6,8	7	2,5
	B09Z	400	297	79,4	289	135	46,7	43	14,9	59	20,4	14	4,8	23	8,0	15	5,2
	B05Z	411	317	83,4	309	155	50,2	71	23,0	43	13,9	15	4,9	10	3,2	15	4,9
	L06L	409	297	72,6	282	121	42,9	105	37,2	34	12,1	8	2,8	3	1,1	11	3,9
Neumagen-Dhron	B09E	1 873	1 084	67,2	1 034	529	51,2	214	20,7	131	12,7	63	6,1	83	8,0	14	1,4
	B09Z	1 873	1 084	67,2	1 049	457	43,6	206	19,6	188	17,9	64	6,1	88	8,4	46	4,4
	B05Z	1 890	1 320	78,7	1 284	563	43,8	372	29,0	178	13,9	61	4,8	71	5,5	39	3,0
	L06L	1 876	1 152	61,4	1 112	446	40,1	477	42,9	111	10,0	18	1,6	22	2,0	38	3,4
Piesport	B09E	1 658	1 016	68,1	972	484	49,8	204	21,0	140	14,4	58	6,0	62	6,4	24	2,5
	B09Z	1 658	1 016	68,1	994	403	40,5	192	19,3	208	20,9	59	5,9	72	7,2	60	6,0
	B05Z	1 697	1 191	77,9	1 150	472	41,0	352	30,6	169	14,7	44	3,8	61	5,3	52	4,5
	L06L	1 682	945	56,2	916	311	34,0	414	45,2	107	11,7	27	2,9	4	0,4	53	5,8
Trittenheim	B09E	880	599	76,9	580	336	57,9	74	12,8	82	14,1	27	4,7	54	9,3	7	1,2
	B09Z	880	599	76,9	580	266	45,9	66	11,4	136	23,4	36	6,2	54	9,3	22	3,8
	B05Z	927	678	81,0	662	307	46,4	135	20,4	134	20,2	13	2,0	36	5,4	37	5,6
	L06L	915	572	62,5	553	235	42,5	173	31,3	85	15,4	9	1,6	6	1,1	45	8,1
VG Thalfang am Erbeskopf																	
Berglicht	B09E	411	297	76,5	285	122	42,8	90	31,6	29	10,2	12	4,2	28	9,8	4	1,4
	B09Z	411	297	76,5	288	107	37,2	68	23,6	51	17,7	14	4,9	35	12,2	13	4,5
	B05Z	392	306	81,8	296	129	43,6	98	33,1	30	10,1	8	2,7	22	7,4	9	3,0
	L06L	394	255	64,7	245	95	38,8	117	47,8	14	5,7	5	2,0	2	0,8	12	4,9
Breit	B09E	217	165	84,6	162	101	62,3	24	14,8	18	11,1	11	6,8	8	4,9	0	0,0
	B09Z	217	165	84,6	161	90	55,9	26	16,1	24	14,9	9	5,6	10	6,2	2	1,2
	B05Z	217	178	89,9	174	96	55,2	41	23,6	15	8,6	12	6,9	5	2,9	5	2,9
	L06L	218	164	75,2	162	79	48,8	66	40,7	8	4,9	2	1,2	2	1,2	5	3,1
Büdlisch	B09E	175	127	84,7	120	71	59,2	26	21,7	8	6,7	8	6,7	6	5,0	1	0,8
	B09Z	175	127	84,7	121	64	52,9	28	23,1	12	9,9	6	5,0	8	6,6	3	2,5
	B05Z	182	139	81,8	135	67	49,6	27	20,0	19	14,1	6	4,4	11	8,1	5	3,7
	L06L	183	132	72,1	128	56	43,8	52	40,6	9	7,0	2	1,6	1	0,8	8	6,3
Burtscheid	B09E	103	76	76,0	75	14	18,7	39	52,0	8	10,7	4	5,3	10	13,3	0	0,0
	B09Z	103	76	76,0	75	12	16,0	33	44,0	9	12,0	5	6,7	14	18,7	2	2,7
	B05Z	107	87	83,7	85	13	15,3	41	48,2	14	16,5	8	9,4	6	7,1	3	3,5
	L06L	102	64	62,7	62	2	3,2	46	74,2	5	8,1	4	6,5	0	0,0	5	8,1
Deuselbach	B09E	228	133	63,9	122	39	32,0	33	27,0	21	17,2	9	7,4	17	13,9	3	2,5
	B09Z	228	133	63,9	128	33	25,8	29	22,7	25	19,5	9	7,0	19	14,8	13	10,2
	B05Z	222	168	80,8	167	47	28,1	57	34,1	35	21,0	8	4,8	12	7,2	8	4,8
	L06L	219	145	66,2	143	28	19,6	73	51,0	26	18,2	7	4,9	0	0,0	9	6,3
Dhronen	B09E	105	71	74,0	69	18	26,1	26	37,7	7	10,1	5	7,2	12	17,4	1	1,4
	B09Z	105	71	74,0	71	10	14,1	23	32,4	14	19,7	6	8,5	13	18,3	5	7,0
	B05Z	108	85	79,4	83	16	19,3	38	45,8	4	4,8	5	6,0	17	20,5	3	3,6
	L06L	106	70	66,0	68	9	13,2	42	61,8	2	2,9	3	4,4	6	8,8	6	8,8
Etgert	B09E	49	38	79,2	37	20	54,1	11	29,7	2	5,4	1	2,7	1	2,7	2	5,4
	B09Z	49	38	79,2	38	11	28,9	6	15,8	12	31,6	5	13,2	2	5,3	2	5,3
	B05Z	54	36	69,2	36	17	47,2	8	22,2	7	19,4	2	5,6	2	5,6	0	0,0
	L06L	53	32	60,4	32	13	40,6	14	43,8	3	9,4	0	0,0	0	0,0	2	6,3
Gielert	B09E	126	80	64,0	78	26	33,3	30	38,5	8	10,3	1	1,3	12	15,4	1	1,3
	B09Z	126	80	64,0	79	24	30,4	26	32,9	13	16,5	3	3,8	11	13,9	2	2,5
	B05Z	121	84	71,8	79	25	31,6	34	43,0	8	10,1	3	3,8	8	10,1	1	1,3
	L06L	123	77	62,6	73	19	26,0	41	56,2	7	9,6	1	1,4	3	4,1	2	2,7
Gräfendhron	B09E	95	65	80,2	60	37	61,7	12	20,0	2	3,3	1	1,7	8	13,3	0	0,0
	B09Z	95	65	80,2	61	30	49,2	9	14,8	5	8,2	3	4,9	11	18,0	3	4,9
	B05Z	96	69	78,4	69	29	42,0	22	31,9	3	4,3	6	8,7	8	11,6	1	1,4
	L06L	96	66	68,8	66	22	33,3	32	48,5	4	6,1	1	1,5	0	0,0	7	10,6
Heidenburg	B09E	578	396	75,4	378	155	41,0	111	29,4	48	12,7	33	8,7	28	7,4	3	0,8
	B09Z	578	396	75,4	389	124	31,9	99	25,4	75	19,3	31	8,0	43	11,1	17	4,4
	B05Z	574	440	84,1	418	146	34,9	160	38,3	57	13,6	17	4,1	26	6,2	12	2,9
	L06L	578	327	56,6	310	101	32,6	160	51,6	28	9,0	8	2,6	5	1,6	8	2,6

## T 16 Bundestagswahlergebnisse - Ergebnisse der Ortsgemeinden

(Bundestagswahl ohne Briefwahl und Landtagswahl einschließlich Briefwahl)

Gemeinde	Wahl	Wahl- berech- tigte	Wähler	Wahl- beteili- gung <sup>1)</sup>	Gültige Stim- men	Von den gültigen Stimmen entfielen auf											
						CDU		SPD		FDP		GRÜNE		DIE LINKE		Sonstige	
						Anzahl	%	Anzahl	%	Anz.	%	Anz.	%	Anz.	%	Anz.	%
Hilscheid	B09E	242	153	68,9	149	33	22,1	77	51,7	17	11,4	1	0,7	18	12,1	3	2,0
	B09Z	242	153	68,9	150	33	22,0	54	36,0	22	14,7	5	3,3	28	18,7	8	5,3
	B05Z	237	175	77,4	173	41	23,7	86	49,7	21	12,1	6	3,5	18	10,4	1	0,6
	L06L	234	145	62,0	142	19	13,4	104	73,2	13	9,2	0	0,0	4	2,8	2	1,4
Horath	B09E	344	243	75,5	239	163	68,2	33	13,8	21	8,8	6	2,5	15	6,3	1	0,4
	B09Z	344	243	75,5	240	147	61,3	25	10,4	37	15,4	12	5,0	16	6,7	3	1,3
	B05Z	340	260	80,5	252	149	59,1	50	19,8	37	14,7	7	2,8	4	1,6	5	2,0
	L06L	337	216	64,1	208	107	51,4	68	32,7	19	9,1	5	2,4	2	1,0	7	3,4
Immert	B09E	137	107	82,3	104	28	26,9	44	42,3	9	8,7	8	7,7	13	12,5	2	1,9
	B09Z	137	107	82,3	105	21	20,0	45	42,9	14	13,3	9	8,6	12	11,4	4	3,8
	B05Z	137	110	86,6	108	20	18,5	53	49,1	15	13,9	7	6,5	13	12,0	0	0,0
	L06L	139	98	70,5	97	16	16,5	67	69,1	7	7,2	0	0,0	0	0,0	7	7,2
Lückenburg	B09E	79	53	76,8	48	18	37,5	11	22,9	7	14,6	7	14,6	5	10,4	0	0,0
	B09Z	79	53	76,8	53	15	28,3	10	18,9	14	26,4	6	11,3	6	11,3	2	3,8
	B05Z	70	54	83,1	54	22	40,7	15	27,8	6	11,1	8	14,8	2	3,7	1	1,9
	L06L	68	51	75,0	50	12	24,0	26	52,0	6	12,0	4	8,0	0	0,0	2	4,0
Malborn	B09E	1 123	712	69,7	664	261	39,3	208	31,3	46	6,9	36	5,4	101	15,2	12	1,8
	B09Z	1 123	712	69,7	678	236	34,8	176	26,0	62	9,1	32	4,7	136	20,1	36	5,3
	B05Z	1 150	863	81,8	817	210	25,7	373	45,7	87	10,6	36	4,4	83	10,2	28	3,4
	L06L	1 173	681	58,1	656	170	25,9	385	58,7	33	5,0	16	2,4	15	2,3	37	5,6
Merschbach	B09E	49	40	88,9	40	9	22,5	8	20,0	7	17,5	5	12,5	8	20,0	3	7,5
	B09Z	49	40	88,9	40	8	20,0	5	12,5	6	15,0	5	12,5	7	17,5	9	22,5
	B05Z	44	41	93,2	41	12	29,3	9	22,0	9	22,0	1	2,4	5	12,2	5	12,2
	L06L	46	41	89,1	38	6	15,8	14	36,8	4	10,5	5	13,2	0	0,0	9	23,7
Neunkirchen	B09E	118	90	82,6	84	35	41,7	17	20,2	14	16,7	9	10,7	9	10,7	0	0,0
	B09Z	118	90	82,6	87	29	33,3	13	14,9	21	24,1	6	6,9	10	11,5	8	9,2
	B05Z	125	100	84,0	96	30	31,3	37	38,5	13	13,5	3	3,1	8	8,3	5	5,2
	L06L	127	86	67,7	83	29	34,9	29	34,9	11	13,3	4	4,8	5	6,0	5	6,0
Rorodt	B09E	41	30	75,0	30	6	20,0	11	36,7	4	13,3	4	13,3	3	10,0	2	6,7
	B09Z	41	30	75,0	29	3	10,3	8	27,6	7	24,1	5	17,2	4	13,8	2	6,9
	B05Z	45	32	72,7	32	8	25,0	14	43,8	2	6,3	2	6,3	3	9,4	3	9,4
	L06L	44	27	61,4	26	7	26,9	11	42,3	1	3,8	0	0,0	1	3,8	6	23,1
Schönberg	B09E	184	140	79,5	133	73	54,9	23	17,3	10	7,5	8	6,0	17	12,8	2	1,5
	B09Z	184	140	79,5	134	64	47,8	21	15,7	14	10,4	6	4,5	18	13,4	11	8,2
	B05Z	184	141	75,4	129	55	42,6	27	20,9	20	15,5	5	3,9	14	10,9	8	6,2
	L06L	183	119	65,0	115	44	38,3	42	36,5	11	9,6	4	3,5	2	1,7	12	10,4
Talling	B09E	192	131	71,6	131	52	39,7	47	35,9	17	13,0	6	4,6	9	6,9	0	0,0
	B09Z	192	131	71,6	131	43	32,8	42	32,1	27	20,6	7	5,3	9	6,9	3	2,3
	B05Z	175	127	77,0	126	41	32,5	48	38,1	24	19,0	4	3,2	3	2,4	6	4,8
	L06L	179	120	67,0	119	28	23,5	73	61,3	15	12,6	1	0,8	0	0,0	2	1,7
Thalfang	B09E	1 479	906	69,2	885	335	37,9	280	31,6	122	13,8	41	4,6	91	10,3	16	1,8
	B09Z	1 479	906	69,2	895	292	32,6	228	25,5	169	18,9	51	5,7	108	12,1	47	5,3
	B05Z	1 475	991	75,3	979	306	31,3	374	38,2	161	16,4	39	4,0	71	7,3	28	2,9
	L06L	1 476	903	61,2	891	227	25,5	480	53,9	109	12,2	20	2,2	13	1,5	42	4,7
VG Traben-Trarbach																	
Burg (Mosel)	B09E	328	197	65,2	186	107	57,5	33	17,7	15	8,1	15	8,1	13	7,0	3	1,6
	B09Z	328	197	65,2	189	91	48,1	23	12,2	30	15,9	17	9,0	18	9,5	10	5,3
	B05Z	353	254	78,4	250	133	53,2	55	22,0	31	12,4	17	6,8	4	1,6	10	4,0
	L06L	355	211	59,4	203	94	46,3	67	33,0	19	9,4	4	2,0	5	2,5	14	6,9
Enkirch	B09E	1 287	751	69,3	737	304	41,2	221	30,0	93	12,6	67	9,1	50	6,8	2	0,3
	B09Z	1 287	751	69,3	736	233	31,7	198	26,9	145	19,7	75	10,2	55	7,5	30	4,1
	B05Z	1 315	946	80,4	919	293	31,9	340	37,0	163	17,7	80	8,7	32	3,5	11	1,2
	L06L	1 317	868	65,9	857	246	28,7	394	46,0	120	14,0	69	8,1	2	0,2	26	3,0
Irmenach	B09E	580	398	77,3	389	133	34,2	158	40,6	38	9,8	31	8,0	27	6,9	2	0,5
	B09Z	580	398	77,3	394	104	26,4	140	35,5	72	18,3	34	8,6	35	8,9	9	2,3
	B05Z	600	424	79,4	418	121	28,9	172	41,1	60	14,4	33	7,9	20	4,8	12	2,9
	L06L	602	400	66,4	398	98	24,6	232	58,3	49	12,3	9	2,3	1	0,3	9	2,3
Lötzbeuren	B09E	398	210	62,5	200	47	23,5	78	39,0	18	9,0	31	15,5	23	11,5	3	1,5
	B09Z	398	210	62,5	204	37	18,1	61	29,9	27	13,2	33	16,2	30	14,7	16	7,8
	B05Z	377	260	75,1	247	33	13,4	124	50,2	34	13,8	27	10,9	20	8,1	9	3,6
	L06L	383	226	59,0	221	28	12,7	142	64,3	13	5,9	19	8,6	8	3,6	11	5,0

T 16 Bundestagswahlergebnisse - Ergebnisse der Ortsgemeinden

(Bundestagswahl ohne Briefwahl und Landtagswahl einschließlich Briefwahl)

Gemeinde	Wahl	Wahlberechtigte	Wähler	Wahlbeteiligung <sup>1)</sup>	Gültige Stimmen	Von den gültigen Stimmen entfielen auf											
						CDU		SPD		FDP		GRÜNE		DIE LINKE		Sonstige	
						Anzahl	%	Anzahl	%	Anz.	%	Anz.	%	Anz.	%	Anz.	%
Starkenburgerberg	B09E	204	145	80,6	139	70	50,4	25	18,0	32	23,0	4	2,9	7	5,0	1	0,7
	B09Z	204	145	80,6	141	45	31,9	23	16,3	55	39,0	3	2,1	11	7,8	4	2,8
	B05Z	195	149	84,7	149	45	30,2	48	32,2	40	26,8	8	5,4	3	2,0	5	3,4
	L06L	196	153	78,1	152	57	37,5	52	34,2	33	21,7	3	2,0	2	1,3	5	3,3
Trarbach, St.	B09E	4 420	2 236	61,5	2 168	930	42,9	598	27,6	237	10,9	177	8,2	184	8,5	42	1,9
	B09Z	4 420	2 236	61,5	2 189	741	33,9	554	25,3	402	18,4	191	8,7	203	9,3	98	4,5
	B05Z	4 520	2 672	70,5	2 623	933	35,6	894	34,1	355	13,5	215	8,2	148	5,6	78	3,0
	L06L	4 484	2 553	56,9	2 517	831	33,0	1 103	43,8	305	12,1	106	4,2	48	1,9	124	4,9
VG Wittlich-Land																	
Altrich	B09E	1 241	747	73,1	715	278	38,9	207	29,0	80	11,2	68	9,5	63	8,8	19	2,7
	B09Z	1 241	747	73,1	727	282	38,8	140	19,3	109	15,0	81	11,1	74	10,2	41	5,6
	B05Z	1 213	793	75,6	781	296	37,9	265	33,9	77	9,9	62	7,9	54	6,9	27	3,5
	L06L	1 212	717	59,2	700	242	34,6	302	43,1	55	7,9	51	7,3	11	1,6	39	5,6
Arenrath	B09E	300	206	75,2	200	115	57,5	41	20,5	23	11,5	11	5,5	8	4,0	2	1,0
	B09Z	300	206	75,2	200	105	52,5	35	17,5	28	14,0	6	3,0	15	7,5	11	5,5
	B05Z	287	222	87,1	216	108	50,0	53	24,5	29	13,4	3	1,4	14	6,5	9	4,2
	L06L	292	198	67,8	191	94	49,2	63	33,0	16	8,4	1	0,5	3	1,6	14	7,3
Bergweiler	B09E	708	464	74,0	451	198	43,9	109	24,2	47	10,4	40	8,9	55	12,2	2	0,4
	B09Z	708	464	74,0	458	198	43,2	69	15,1	72	15,7	41	9,0	64	14,0	14	3,1
	B05Z	713	537	82,5	524	207	39,5	178	34,0	53	10,1	28	5,3	33	6,3	25	4,8
	L06L	698	454	65,0	444	182	41,0	174	39,2	35	7,9	14	3,2	7	1,6	32	7,2
Binsfeld	B09E	829	391	56,7	375	227	60,5	57	15,2	31	8,3	22	5,9	31	8,3	7	1,9
	B09Z	829	391	56,7	382	211	55,2	46	12,0	53	13,9	13	3,4	39	10,2	20	5,2
	B05Z	819	488	68,3	479	242	50,5	113	23,6	53	11,1	19	4,0	30	6,3	22	4,6
	L06L	826	421	51,0	416	218	52,4	116	27,9	27	6,5	13	3,1	9	2,2	33	7,9
Bruch	B09E	366	218	69,6	213	109	51,2	57	26,8	18	8,5	14	6,6	13	6,1	2	0,9
	B09Z	366	218	69,6	214	92	43,0	48	22,4	37	17,3	13	6,1	14	6,5	10	4,7
	B05Z	367	269	80,8	262	119	45,4	88	33,6	29	11,1	11	4,2	5	1,9	10	3,8
	L06L	377	222	58,9	219	89	40,6	87	39,7	19	8,7	8	3,7	2	0,9	14	6,4
Dierscheid	B09E	137	93	80,2	92	38	41,3	28	30,4	4	4,3	11	12,0	11	12,0	0	0,0
	B09Z	137	93	80,2	92	38	41,3	21	22,8	9	9,8	11	12,0	10	10,9	3	3,3
	B05Z	128	94	84,7	91	37	40,7	35	38,5	8	8,8	6	6,6	2	2,2	3	3,3
	L06L	133	103	77,4	101	36	35,6	49	48,5	11	10,9	1	1,0	0	0,0	4	4,0
Dodenburg	B09E	95	60	71,4	59	18	30,5	19	32,2	7	11,9	9	15,3	4	6,8	2	3,4
	B09Z	95	60	71,4	60	17	28,3	12	20,0	13	21,7	11	18,3	2	3,3	5	8,3
	B05Z	89	61	73,5	60	26	43,3	16	26,7	5	8,3	11	18,3	1	1,7	1	1,7
	L06L	90	56	62,2	55	24	43,6	16	29,1	5	9,1	7	12,7	0	0,0	3	5,5
Dreis	B09E	1 106	704	70,2	678	325	47,9	183	27,0	94	13,9	47	6,9	24	3,5	5	0,7
	B09Z	1 106	704	70,2	693	314	45,3	154	22,2	130	18,8	42	6,1	36	5,2	17	2,5
	B05Z	1 102	807	78,5	778	327	42,0	258	33,2	94	12,1	49	6,3	31	4,0	19	2,4
	L06L	1 099	663	60,3	651	247	37,9	292	44,9	51	7,8	28	4,3	6	0,9	27	4,1
Esch	B09E	335	203	68,4	195	112	57,4	44	22,6	12	6,2	8	4,1	17	8,7	2	1,0
	B09Z	335	203	68,4	201	100	49,8	34	16,9	28	13,9	15	7,5	19	9,5	5	2,5
	B05Z	349	254	78,6	250	108	43,2	70	28,0	26	10,4	9	3,6	25	10,0	12	4,8
	L06L	356	218	61,2	216	95	44,0	76	35,2	14	6,5	6	2,8	9	4,2	16	7,4
Gladbach	B09E	305	213	73,7	206	90	43,7	70	34,0	18	8,7	13	6,3	13	6,3	2	1,0
	B09Z	305	213	73,7	207	83	40,1	61	29,5	26	12,6	14	6,8	12	5,8	11	5,3
	B05Z	298	223	81,1	217	97	44,7	77	35,5	10	4,6	10	4,6	8	3,7	15	6,9
	L06L	297	208	70,0	203	71	35,0	100	49,3	12	5,9	3	1,5	1	0,5	16	7,9
Heckenmünster	B09E	90	67	85,9	66	32	48,5	19	28,8	7	10,6	3	4,5	5	7,6	0	0,0
	B09Z	90	67	85,9	65	28	43,1	12	18,5	12	18,5	6	9,2	5	7,7	2	3,1
	B05Z	93	62	75,6	62	21	33,9	21	33,9	7	11,3	7	11,3	6	9,7	0	0,0
	L06L	83	62	74,7	62	21	33,9	25	40,3	8	12,9	2	3,2	4	6,5	2	3,2
Heidweiler	B09E	141	98	79,0	92	44	47,8	23	25,0	13	14,1	5	5,4	6	6,5	1	1,1
	B09Z	141	98	79,0	95	44	46,3	18	18,9	19	20,0	8	8,4	4	4,2	2	2,1
	B05Z	138	101	83,5	99	54	54,5	16	16,2	15	15,2	5	5,1	6	6,1	3	3,0
	L06L	135	102	75,6	98	54	55,1	23	23,5	8	8,2	5	5,1	2	2,0	6	6,1
Hetzrath	B09E	1 683	986	72,4	956	430	45,0	274	28,7	96	10,0	76	7,9	67	7,0	13	1,4
	B09Z	1 683	986	72,4	972	409	42,1	223	22,9	144	14,8	90	9,3	77	7,9	29	3,0
	B05Z	1 563	1 124	79,8	1 094	454	41,5	377	34,5	125	11,4	59	5,4	50	4,6	29	2,7
	L06L	1 553	941	60,6	916	313	34,2	379	41,4	107	11,7	49	5,3	18	2,0	50	5,5

## T 16 Bundestagswahlergebnisse - Ergebnisse der Ortsgemeinden

(Bundestagswahl ohne Briefwahl und Landtagswahl einschließlich Briefwahl)

Gemeinde	Wahl	Wahl- berech- tigte	Wähler	Wahl- beteili- gung <sup>1)</sup>	Gültige Stim- men	Von den gültigen Stimmen entfielen auf											
						CDU		SPD		FDP		GRÜNE		DIE LINKE		Sonstige	
						Anzahl	%	Anzahl	%	Anz.	%	Anz.	%	Anz.	%	Anz.	%
Hupperath	B09E	469	252	66,1	243	108	44,4	76	31,3	29	11,9	18	7,4	9	3,7	3	1,2
	B09Z	469	252	66,1	246	103	41,9	59	24,0	38	15,4	13	5,3	15	6,1	18	7,3
	B05Z	468	333	81,2	326	142	43,6	97	29,8	40	12,3	14	4,3	16	4,9	17	5,2
	L06L	472	316	66,9	301	128	42,5	121	40,2	25	8,3	5	1,7	1	0,3	21	7,0
Klausen	B09E	1 052	610	67,8	583	228	39,1	165	28,3	72	12,3	37	6,3	68	11,7	13	2,2
	B09Z	1 052	610	67,8	594	214	36,0	129	21,7	100	16,8	46	7,7	72	12,1	33	5,6
	B05Z	1 005	694	76,4	673	225	33,4	258	38,3	71	10,5	47	7,0	41	6,1	31	4,6
	L06L	1 007	592	58,8	580	199	34,3	266	45,9	45	7,8	14	2,4	19	3,3	37	6,4
Landscheid	B09E	1 580	849	62,4	819	361	44,1	213	26,0	132	16,1	45	5,5	52	6,3	16	2,0
	B09Z	1 580	849	62,4	821	329	40,1	149	18,1	194	23,6	48	5,8	61	7,4	40	4,9
	B05Z	1 585	1 039	73,2	1 014	412	40,6	304	30,0	152	15,0	48	4,7	55	5,4	43	4,2
	L06L	1 577	799	50,7	773	331	42,8	302	39,1	65	8,4	20	2,6	11	1,4	44	5,7
Minderlittgen	B09E	534	307	69,0	296	115	38,9	92	31,1	45	15,2	16	5,4	27	9,1	1	0,3
	B09Z	534	307	69,0	300	124	41,3	54	18,0	56	18,7	19	6,3	31	10,3	16	5,3
	B05Z	530	375	80,3	360	161	44,7	104	28,9	39	10,8	18	5,0	23	6,4	15	4,2
	L06L	533	337	63,2	327	130	39,8	132	40,4	37	11,3	6	1,8	1	0,3	21	6,4
Niersbach	B09E	527	308	67,7	299	153	51,2	79	26,4	30	10,0	22	7,4	13	4,3	2	0,7
	B09Z	527	308	67,7	299	148	49,5	62	20,7	45	15,1	16	5,4	14	4,7	14	4,7
	B05Z	557	398	78,0	383	151	39,4	147	38,4	28	7,3	23	6,0	19	5,0	15	3,9
	L06L	545	315	57,8	301	125	41,5	119	39,5	22	7,3	5	1,7	6	2,0	24	8,0
Osann-Monzel	B09E	1 330	801	70,1	776	370	47,7	112	14,4	150	19,3	48	6,2	83	10,7	13	1,7
	B09Z	1 330	801	70,1	788	343	43,5	94	11,9	189	24,0	37	4,7	83	10,5	42	5,3
	B05Z	1 299	946	79,5	926	427	46,1	214	23,1	160	17,3	32	3,5	71	7,7	22	2,4
	L06L	1 297	800	61,7	771	323	41,9	250	32,4	117	15,2	23	3,0	7	0,9	51	6,6
Platten	B09E	721	480	76,2	465	221	47,5	121	26,0	61	13,1	26	5,6	30	6,5	6	1,3
	B09Z	721	480	76,2	462	205	44,4	83	18,0	81	17,5	24	5,2	41	8,9	28	6,1
	B05Z	704	512	81,4	497	195	39,2	145	29,2	80	16,1	35	7,0	26	5,2	16	3,2
	L06L	707	447	63,2	434	169	38,9	182	41,9	44	10,1	20	4,6	3	0,7	16	3,7
Plein	B09E	533	342	77,6	334	149	44,6	95	28,4	29	8,7	30	9,0	26	7,8	5	1,5
	B09Z	533	342	77,6	338	144	42,6	70	20,7	44	13,0	31	9,2	31	9,2	18	5,3
	B05Z	528	405	84,6	393	160	40,7	106	27,0	54	13,7	31	7,9	23	5,9	19	4,8
	L06L	522	348	66,7	340	140	41,2	136	40,0	29	8,5	17	5,0	1	0,3	17	5,0
Rivenich	B09E	585	342	64,9	326	113	34,7	112	34,4	42	12,9	23	7,1	31	9,5	5	1,5
	B09Z	585	342	64,9	332	115	34,6	91	27,4	49	14,8	28	8,4	35	10,5	14	4,2
	B05Z	576	382	72,1	369	124	33,6	149	40,4	45	12,2	12	3,3	29	7,9	10	2,7
	L06L	579	282	48,7	272	74	27,2	150	55,1	22	8,1	9	3,3	5	1,8	12	4,4
Salmtal	B09E	1 884	1 173	71,8	1 139	547	48,0	294	25,8	127	11,2	85	7,5	78	6,8	8	0,7
	B09Z	1 884	1 173	71,8	1 138	492	43,2	192	16,9	211	18,5	112	9,8	98	8,6	33	2,9
	B05Z	1 850	1 302	77,5	1 271	543	42,7	397	31,2	153	12,0	88	6,9	55	4,3	35	2,8
	L06L	1 860	1 075	57,8	1 039	383	36,9	432	41,6	75	7,2	47	4,5	14	1,3	88	8,5
Sehlem	B09E	737	422	68,1	403	186	46,2	99	24,6	54	13,4	27	6,7	33	8,2	4	1,0
	B09Z	737	422	68,1	412	166	40,3	82	19,9	68	16,5	26	6,3	37	9,0	33	8,0
	B05Z	712	523	80,2	513	218	42,5	149	29,0	68	13,3	28	5,5	27	5,3	23	4,5
	L06L	727	421	57,9	412	159	38,6	163	39,6	39	9,5	11	2,7	5	1,2	35	8,5
<b>Birkenfeld, Landkreis</b>																	
VG Baumholder																	
Baumholder, St.	B09E	3 211	1 561	54,7	1 504	685	45,5	462	30,7	104	6,9	37	2,5	182	12,1	34	2,3
	B09Z	3 211	1 561	54,7	1 510	504	33,4	429	28,4	247	16,4	49	3,2	224	14,8	57	3,8
	B05Z	3 181	1 918	67,0	1 853	675	36,4	744	40,2	230	12,4	63	3,4	85	4,6	56	3,0
	L06L	3 203	1 611	50,3	1 573	482	30,6	792	50,3	137	8,7	25	1,6	56	3,6	81	5,1
Berglangenbach	B09E	377	249	75,2	235	86	36,6	86	36,6	15	6,4	9	3,8	28	11,9	11	4,7
	B09Z	377	249	75,2	242	64	26,4	87	36,0	28	11,6	12	5,0	37	15,3	14	5,8
	B05Z	407	286	80,1	276	47	17,0	156	56,5	20	7,2	8	2,9	36	13,0	9	3,3
	L06L	404	270	66,8	262	51	19,5	163	62,2	10	3,8	5	1,9	18	6,9	15	5,7
Bersweiler bei Baumholder	B09E	423	238	63,0	236	99	41,9	71	30,1	18	7,6	6	2,5	35	14,8	7	3,0
	B09Z	423	238	63,0	237	62	26,2	80	33,8	37	15,6	10	4,2	33	13,9	15	6,3
	B05Z	456	324	75,0	320	84	26,3	130	40,6	40	12,5	14	4,4	33	10,3	19	5,9
	L06L	453	221	48,8	212	49	23,1	120	56,6	12	5,7	1	0,5	13	6,1	17	8,0

# T 16 Bundestagswahlergebnisse - Ergebnisse der Ortsgemeinden

(Bundestagswahl ohne Briefwahl und Landtagswahl einschließlich Briefwahl)

Gemeinde	Wahl	Wahlberechtigte	Wähler	Wahlbeteiligung <sup>1)</sup>	Gültige Stimmen	Von den gültigen Stimmen entfielen auf											
						CDU		SPD		FDP		GRÜNE		DIE LINKE		Sonstige	
						Anzahl	%	Anzahl	%	Anz.	%	Anz.	%	Anz.	%	Anz.	%
Eckersweiler	B09E	132	89	74,2	82	23	28,0	32	39,0	6	7,3	2	2,4	11	13,4	8	9,8
	B09Z	132	89	74,2	87	17	19,5	29	33,3	12	13,8	3	3,4	16	18,4	10	11,5
	B05Z	134	103	84,4	99	18	18,2	45	45,5	8	8,1	2	2,0	15	15,2	11	11,1
	L06L	130	70	53,8	67	12	17,9	43	64,2	3	4,5	1	1,5	2	3,0	6	9,0
Fohren-Linden	B09E	278	176	71,0	166	70	42,2	57	34,3	17	10,2	8	4,8	9	5,4	5	3,0
	B09Z	278	176	71,0	171	45	26,3	51	29,8	32	18,7	12	7,0	13	7,6	18	10,5
	B05Z	281	213	79,2	211	44	20,9	92	43,6	42	19,9	11	5,2	12	5,7	10	4,7
	L06L	279	174	62,4	166	31	18,7	99	59,6	14	8,4	6	3,6	4	2,4	12	7,2
Frauenberg	B09E	340	232	71,8	229	80	34,9	94	41,0	12	5,2	6	2,6	29	12,7	8	3,5
	B09Z	340	232	71,8	229	55	24,0	96	41,9	25	10,9	6	2,6	34	14,8	13	5,7
	B05Z	359	248	74,3	245	65	26,5	120	49,0	26	10,6	8	3,3	21	8,6	5	2,0
	L06L	353	228	64,6	225	53	23,6	138	61,3	15	6,7	1	0,4	10	4,4	8	3,6
Hahnweiler	B09E	179	125	76,2	120	56	46,7	32	26,7	4	3,3	8	6,7	17	14,2	3	2,5
	B09Z	179	125	76,2	119	42	35,3	31	26,1	16	13,4	6	5,0	19	16,0	5	4,2
	B05Z	176	120	78,4	114	51	44,7	33	28,9	9	7,9	5	4,4	14	12,3	2	1,8
	L06L	167	107	64,1	104	44	42,3	46	44,2	3	2,9	2	1,9	5	4,8	4	3,8
Heimbach	B09E	954	512	62,0	502	256	51,0	109	21,7	27	5,4	15	3,0	76	15,1	19	3,8
	B09Z	954	512	62,0	501	201	40,1	117	23,4	56	11,2	23	4,6	77	15,4	27	5,4
	B05Z	1 021	667	72,1	641	247	38,5	226	35,3	57	8,9	20	3,1	61	9,5	30	4,7
	L06L	1 021	534	52,3	514	197	38,3	236	45,9	26	5,1	7	1,4	25	4,9	23	4,5
Leitzweiler	B09E	94	60	68,2	56	35	62,5	12	21,4	1	1,8	1	1,8	6	10,7	1	1,8
	B09Z	94	60	68,2	56	28	50,0	10	17,9	6	10,7	2	3,6	8	14,3	2	3,6
	B05Z	94	69	77,5	66	33	50,0	12	18,2	4	6,1	0	0,0	14	21,2	3	4,5
	L06L	93	55	59,1	51	23	45,1	21	41,2	3	5,9	1	2,0	1	2,0	2	3,9
Mettweiler	B09E	240	143	66,8	140	59	42,1	58	41,4	9	6,4	2	1,4	9	6,4	3	2,1
	B09Z	240	143	66,8	138	30	21,7	54	39,1	22	15,9	7	5,1	17	12,3	8	5,8
	B05Z	261	172	69,1	166	55	33,1	75	45,2	16	9,6	5	3,0	9	5,4	6	3,6
	L06L	255	118	46,3	115	24	20,9	75	65,2	4	3,5	2	1,7	2	1,7	8	7,0
Reichenbach	B09E	529	317	64,4	302	107	35,4	110	36,4	12	4,0	20	6,6	40	13,2	13	4,3
	B09Z	529	317	64,4	308	78	25,3	102	33,1	39	12,7	17	5,5	50	16,2	22	7,1
	B05Z	538	351	71,9	341	71	20,8	151	44,3	53	15,5	21	6,2	27	7,9	18	5,3
	L06L	536	286	53,4	278	41	14,7	180	64,7	19	6,8	13	4,7	6	2,2	19	6,8
Rohrbach	B09E	186	145	80,6	140	104	74,3	15	10,7	3	2,1	0	0,0	11	7,9	7	5,0
	B09Z	186	145	80,6	141	83	58,9	23	16,3	14	9,9	5	3,5	10	7,1	6	4,3
	B05Z	197	148	81,3	139	86	61,9	30	21,6	9	6,5	2	1,4	6	4,3	6	4,3
	L06L	200	133	66,5	133	79	59,4	40	30,1	5	3,8	0	0,0	3	2,3	6	4,5
Rückweiler	B09E	337	235	79,1	228	153	67,1	24	10,5	16	7,0	5	2,2	25	11,0	5	2,2
	B09Z	337	235	79,1	225	117	52,0	23	10,2	36	16,0	5	2,2	35	15,6	9	4,0
	B05Z	329	256	84,5	246	156	63,4	44	17,9	18	7,3	6	2,4	13	5,3	9	3,7
	L06L	330	237	71,8	231	125	54,1	72	31,2	11	4,8	1	0,4	3	1,3	19	8,2
Ruschberg	B09E	682	423	69,5	416	168	40,4	179	43,0	23	5,5	7	1,7	30	7,2	9	2,2
	B09Z	682	423	69,5	420	142	33,8	162	38,6	37	8,8	24	5,7	46	11,0	9	2,1
	B05Z	696	501	78,9	492	172	35,0	233	47,4	36	7,3	21	4,3	20	4,1	10	2,0
	L06L	706	430	60,9	425	120	28,2	244	57,4	27	6,4	5	1,2	15	3,5	14	3,3
VG Birkenfeld																	
Abentheuer	B09E	355	202	65,8	195	84	43,1	52	26,7	11	5,6	12	6,2	33	16,9	3	1,5
	B09Z	355	202	65,8	197	57	28,9	47	23,9	27	13,7	18	9,1	40	20,3	8	4,1
	B05Z	354	215	73,9	205	47	22,9	93	45,4	16	7,8	20	9,8	19	9,3	10	4,9
	L06L	354	206	58,2	204	47	23,0	115	56,4	13	6,4	10	4,9	10	4,9	9	4,4
Achtelsbach	B09E	338	237	74,5	233	62	26,6	113	48,5	11	4,7	9	3,9	28	12,0	10	4,3
	B09Z	338	237	74,5	234	31	13,2	105	44,9	25	10,7	15	6,4	48	20,5	10	4,3
	B05Z	365	271	79,7	262	33	12,6	155	59,2	14	5,3	15	5,7	33	12,6	12	4,6
	L06L	358	226	63,1	223	20	9,0	164	73,5	10	4,5	6	2,7	15	6,7	8	3,6
Birkenfeld, St.	B09E	5 011	2 353	54,4	2 278	1 023	44,9	625	27,4	114	5,0	104	4,6	355	15,6	57	2,5
	B09Z	5 011	2 353	54,4	2 287	768	33,6	605	26,5	279	12,2	168	7,3	366	16,0	101	4,4
	B05Z	5 005	2 888	66,1	2 790	892	32,0	1 101	39,5	299	10,7	154	5,5	243	8,7	101	3,6
	L06L	5 012	2 412	48,1	2 346	722	30,8	1 153	49,1	165	7,0	73	3,1	141	6,0	92	3,9
Börfink	B09E	160	101	69,7	99	33	33,3	29	29,3	8	8,1	4	4,0	24	24,2	1	1,0
	B09Z	160	101	69,7	101	28	27,7	26	25,7	13	12,9	5	5,0	29	28,7	0	0,0
	B05Z	156	108	80,0	105	17	16,2	56	53,3	12	11,4	4	3,8	13	12,4	3	2,9
	L06L	155	89	57,4	86	19	22,1	45	52,3	3	3,5	2	2,3	7	8,1	10	11,6

## T 16 Bundestagswahlergebnisse - Ergebnisse der Ortsgemeinden

(Bundestagswahl ohne Briefwahl und Landtagswahl einschließlich Briefwahl)

Gemeinde	Wahl	Wahlberechtigte	Wähler	Wahlbeteiligung <sup>1)</sup>	Gültige Stimmen	Von den gültigen Stimmen entfielen auf											
						CDU		SPD		FDP		GRÜNE		DIE LINKE		Sonstige	
						Anzahl	%	Anzahl	%	Anz.	%	Anz.	%	Anz.	%	Anz.	%
Brücken	B09E	996	526	62,2	520	208	40,0	162	31,2	31	6,0	26	5,0	60	11,5	33	6,3
	B09Z	996	526	62,2	518	138	26,6	137	26,4	73	14,1	59	11,4	73	14,1	38	7,3
	B05Z	1 002	659	76,0	642	155	24,1	258	40,2	72	11,2	55	8,6	66	10,3	36	5,6
	L06L	990	549	55,5	531	119	22,4	286	53,9	38	7,2	33	6,2	31	5,8	24	4,5
Buhlenberg	B09E	412	285	76,2	279	109	39,1	106	38,0	13	4,7	12	4,3	34	12,2	5	1,8
	B09Z	412	285	76,2	278	69	24,8	102	36,7	28	10,1	31	11,2	33	11,9	15	5,4
	B05Z	414	298	78,6	284	46	16,2	151	53,2	27	9,5	23	8,1	26	9,2	11	3,9
	L06L	404	276	68,3	270	44	16,3	155	57,4	21	7,8	17	6,3	22	8,1	11	4,1
Dambach	B09E	125	83	79,0	81	35	43,2	28	34,6	5	6,2	3	3,7	8	9,9	2	2,5
	B09Z	125	83	79,0	83	19	22,9	30	36,1	12	14,5	7	8,4	12	14,5	3	3,6
	B05Z	122	96	89,7	95	23	24,2	49	51,6	13	13,7	4	4,2	5	5,3	1	1,1
	L06L	126	90	71,4	87	19	21,8	55	63,2	7	8,0	2	2,3	3	3,4	1	1,1
Dienstweiler	B09E	229	147	75,8	145	69	47,6	28	19,3	5	3,4	14	9,7	24	16,6	5	3,4
	B09Z	229	147	75,8	145	39	26,9	31	21,4	17	11,7	17	11,7	32	22,1	9	6,2
	B05Z	240	174	83,7	171	49	28,7	56	32,7	14	8,2	18	10,5	26	15,2	8	4,7
	L06L	235	163	69,4	161	41	25,5	71	44,1	12	7,5	5	3,1	19	11,8	13	8,1
Elchweiler	B09E	74	51	81,0	49	14	28,6	18	36,7	5	10,2	3	6,1	8	16,3	1	2,0
	B09Z	74	51	81,0	51	7	13,7	15	29,4	9	17,6	7	13,7	7	13,7	6	11,8
	B05Z	81	56	75,7	55	13	23,6	21	38,2	8	14,5	3	5,5	6	10,9	4	7,3
	L06L	75	48	64,0	48	11	22,9	28	58,3	4	8,3	4	8,3	0	0,0	1	2,1
Ellenberg	B09E	70	49	75,4	49	14	28,6	14	28,6	4	8,2	0	0,0	14	28,6	3	6,1
	B09Z	70	49	75,4	49	10	20,4	20	40,8	5	10,2	2	4,1	12	24,5	0	0,0
	B05Z	68	55	85,9	53	11	20,8	32	60,4	5	9,4	0	0,0	4	7,5	1	1,9
	L06L	69	46	66,7	43	6	14,0	24	55,8	4	9,3	1	2,3	7	16,3	1	2,3
Ellweiler	B09E	242	156	71,2	151	65	43,0	44	29,1	15	9,9	3	2,0	15	9,9	9	6,0
	B09Z	242	156	71,2	149	48	32,2	43	28,9	25	16,8	7	4,7	17	11,4	9	6,0
	B05Z	245	179	77,5	178	50	28,1	76	42,7	27	15,2	2	1,1	13	7,3	10	5,6
	L06L	245	134	54,7	126	38	30,2	69	54,8	10	7,9	1	0,8	4	3,2	4	3,2
Gimbweiler	B09E	367	209	66,6	201	73	36,3	84	41,8	5	2,5	2	1,0	29	14,4	8	4,0
	B09Z	367	209	66,6	201	50	24,9	80	39,8	24	11,9	5	2,5	30	14,9	12	6,0
	B05Z	369	272	81,0	265	48	18,1	158	59,6	13	4,9	8	3,0	28	10,6	10	3,8
	L06L	367	235	64,0	230	27	11,7	156	67,8	23	10,0	4	1,7	10	4,3	10	4,3
Gollenberg	B09E	109	71	70,3	71	43	60,6	14	19,7	2	2,8	0	0,0	7	9,9	5	7,0
	B09Z	109	71	70,3	71	31	43,7	15	21,1	7	9,9	3	4,2	9	12,7	6	8,5
	B05Z	110	73	78,5	69	26	37,7	22	31,9	4	5,8	6	8,7	8	11,6	3	4,3
	L06L	111	71	64,0	70	19	27,1	34	48,6	5	7,1	2	2,9	5	7,1	5	7,1
Hattgenstein	B09E	214	134	68,7	133	64	48,1	30	22,6	5	3,8	10	7,5	23	17,3	1	0,8
	B09Z	214	134	68,7	133	47	35,3	27	20,3	19	14,3	8	6,0	26	19,5	6	4,5
	B05Z	220	162	88,6	158	55	34,8	52	32,9	17	10,8	16	10,1	15	9,5	3	1,9
	L06L	221	113	51,1	110	46	41,8	42	38,2	8	7,3	7	6,4	5	4,5	2	1,8
Hoppstädten-Weiersbach	B09E	2 139	1 112	63,4	1 079	616	57,1	215	19,9	35	3,2	43	4,0	130	12,0	40	3,7
	B09Z	2 139	1 112	63,4	1 082	488	45,1	221	20,4	109	10,1	69	6,4	143	13,2	52	4,8
	B05Z	2 099	1 270	74,5	1 227	534	43,5	381	31,1	99	8,1	46	3,7	118	9,6	49	4,0
	L06L	2 127	1 402	65,9	1 370	706	51,5	454	33,1	64	4,7	27	2,0	64	4,7	55	4,0
Kronweiler	B09E	270	171	71,3	169	53	31,4	66	39,1	6	3,6	13	7,7	27	16,0	4	2,4
	B09Z	270	171	71,3	167	29	17,4	59	35,3	22	13,2	13	7,8	38	22,8	6	3,6
	B05Z	287	213	80,7	208	39	18,8	96	46,2	22	10,6	13	6,3	22	10,6	16	7,7
	L06L	284	186	65,5	184	37	20,1	101	54,9	12	6,5	6	3,3	13	7,1	15	8,2
Leisel	B09E	439	275	70,2	268	116	43,3	72	26,9	21	7,8	22	8,2	31	11,6	6	2,2
	B09Z	439	275	70,2	267	70	26,2	61	22,8	47	17,6	34	12,7	41	15,4	14	5,2
	B05Z	425	292	77,9	284	78	27,5	98	34,5	41	14,4	31	10,9	22	7,7	14	4,9
	L06L	441	262	59,4	258	61	23,6	117	45,3	32	12,4	26	10,1	12	4,7	10	3,9
Meckenbach	B09E	100	65	71,4	63	22	34,9	28	44,4	4	6,3	5	7,9	4	6,3	0	0,0
	B09Z	100	65	71,4	63	14	22,2	29	46,0	6	9,5	8	12,7	5	7,9	1	1,6
	B05Z	104	76	81,7	74	18	24,3	40	54,1	4	5,4	7	9,5	3	4,1	2	2,7
	L06L	105	71	67,6	69	17	24,6	42	60,9	5	7,2	2	2,9	2	2,9	1	1,4
Niederbrombach	B09E	413	270	74,2	265	118	44,5	77	29,1	18	6,8	11	4,2	30	11,3	11	4,2
	B09Z	413	270	74,2	266	74	27,8	73	27,4	52	19,5	15	5,6	34	12,8	18	6,8
	B05Z	423	290	76,7	281	86	30,6	114	40,6	31	11,0	14	5,0	19	6,8	17	6,0
	L06L	424	253	59,7	248	61	24,6	123	49,6	31	12,5	6	2,4	13	5,2	14	5,6



# T 16 Bundestagswahlergebnisse - Ergebnisse der Ortsgemeinden

(Bundestagswahl ohne Briefwahl und Landtagswahl einschließlich Briefwahl)

Gemeinde	Wahl	Wahlberechtigte	Wähler	Wahlbeteiligung <sup>1)</sup>	Gültige Stimmen	Von den gültigen Stimmen entfielen auf											
						CDU		SPD		FDP		GRÜNE		DIE LINKE		Sonstige	
						Anzahl	%	Anz.	%	Anz.	%	Anz.	%	Anz.	%	Anz.	%
Niederhambach	B09E	288	189	72,1	183	96	52,5	51	27,9	7	3,8	8	4,4	19	10,4	2	1,1
	B09Z	288	189	72,1	185	60	32,4	51	27,6	45	24,3	7	3,8	14	7,6	8	4,3
	B05Z	282	215	82,7	211	75	35,5	75	35,5	39	18,5	3	1,4	11	5,2	8	3,8
	L06L	285	164	57,5	159	64	40,3	66	41,5	16	10,1	0	0,0	5	3,1	8	5,0
Nohen	B09E	321	186	62,0	185	79	42,7	63	34,1	14	7,6	9	4,9	18	9,7	2	1,1
	B09Z	321	186	62,0	186	57	30,6	49	26,3	36	19,4	10	5,4	26	14,0	8	4,3
	B05Z	325	219	70,2	216	61	28,2	93	43,1	18	8,3	14	6,5	19	8,8	11	5,1
	L06L	330	174	52,7	169	47	27,8	92	54,4	6	3,6	5	3,0	15	8,9	4	2,4
Oberbrombach	B09E	405	283	75,1	279	140	50,2	61	21,9	21	7,5	12	4,3	34	12,2	11	3,9
	B09Z	405	283	75,1	280	83	29,6	68	24,3	45	16,1	23	8,2	41	14,6	20	7,1
	B05Z	422	306	79,5	303	101	33,3	92	30,4	47	15,5	17	5,6	30	9,9	16	5,3
	L06L	419	261	62,3	258	76	29,5	123	47,7	21	8,1	11	4,3	15	5,8	12	4,7
Oberhambach	B09E	231	146	74,9	144	45	31,3	33	22,9	20	13,9	16	11,1	26	18,1	4	2,8
	B09Z	231	146	74,9	145	33	22,8	35	24,1	24	16,6	21	14,5	26	17,9	6	4,1
	B05Z	203	141	74,2	139	36	25,9	56	40,3	18	12,9	13	9,4	10	7,2	6	4,3
	L06L	199	110	55,3	108	16	14,8	57	52,8	12	11,1	10	9,3	6	5,6	7	6,5
Rimsberg	B09E	107	76	72,4	75	42	56,0	21	28,0	4	5,3	0	0,0	5	6,7	3	4,0
	B09Z	107	76	72,4	75	28	37,3	20	26,7	12	16,0	2	2,7	7	9,3	6	8,0
	B05Z	102	90	90,9	89	34	38,2	37	41,6	5	5,6	4	4,5	5	5,6	4	4,5
	L06L	103	78	75,7	77	32	41,6	34	44,2	5	6,5	2	2,6	0	0,0	4	5,2
Rinzenberg	B09E	277	172	74,8	166	59	35,5	68	41,0	9	5,4	5	3,0	21	12,7	4	2,4
	B09Z	277	172	74,8	167	42	25,1	59	35,3	23	13,8	12	7,2	23	13,8	8	4,8
	B05Z	264	191	79,9	187	43	23,0	96	51,3	17	9,1	10	5,3	18	9,6	3	1,6
	L06L	264	170	64,4	168	37	22,0	104	61,9	6	3,6	3	1,8	9	5,4	9	5,4
Rötweiler-Nockenthal	B09E	418	271	74,2	268	138	51,5	66	24,6	10	3,7	12	4,5	33	12,3	9	3,4
	B09Z	418	271	74,2	267	104	39,0	57	21,3	45	16,9	15	5,6	34	12,7	12	4,5
	B05Z	430	313	82,2	305	110	36,1	103	33,8	44	14,4	9	3,0	25	8,2	14	4,6
	L06L	437	271	62,0	260	93	35,8	105	40,4	32	12,3	7	2,7	7	2,7	16	6,2
Schmißberg	B09E	184	110	67,9	105	44	41,9	41	39,0	7	6,7	3	2,9	9	8,6	1	1,0
	B09Z	184	110	67,9	107	32	29,9	46	43,0	13	12,1	8	7,5	7	6,5	1	0,9
	B05Z	183	123	77,8	120	34	28,3	62	51,7	8	6,7	8	6,7	7	5,8	1	0,8
	L06L	184	119	64,7	114	32	28,1	63	55,3	5	4,4	7	6,1	3	2,6	4	3,5
Schwollen	B09E	387	253	75,5	248	105	42,3	75	30,2	19	7,7	11	4,4	31	12,5	7	2,8
	B09Z	387	253	75,5	247	57	23,1	63	25,5	45	18,2	26	10,5	37	15,0	19	7,7
	B05Z	386	288	82,3	285	84	29,5	93	32,6	46	16,1	24	8,4	23	8,1	15	5,3
	L06L	392	249	63,5	245	51	20,8	125	51,0	32	13,1	13	5,3	15	6,1	9	3,7
Siesbach	B09E	334	201	66,3	196	94	48,0	52	26,5	10	5,1	12	6,1	22	11,2	6	3,1
	B09Z	334	201	66,3	198	68	34,3	48	24,2	30	15,2	16	8,1	26	13,1	10	5,1
	B05Z	341	247	79,2	241	86	35,7	89	36,9	32	13,3	17	7,1	14	5,8	3	1,2
	L06L	333	189	56,8	186	52	28,0	96	51,6	16	8,6	10	5,4	7	3,8	5	2,7
Sonnenberg-Winnenberg	B09E	408	265	67,9	257	102	39,7	84	32,7	18	7,0	8	3,1	31	12,1	14	5,4
	B09Z	408	265	67,9	257	67	26,1	87	33,9	41	16,0	10	3,9	33	12,8	19	7,4
	B05Z	428	309	75,6	302	103	34,1	135	44,7	26	8,6	10	3,3	18	6,0	10	3,3
	L06L	422	214	50,7	210	56	26,7	122	58,1	13	6,2	4	1,9	6	2,9	9	4,3
Wilzenberg-Hußweiler	B09E	263	178	74,2	175	73	41,7	46	26,3	14	8,0	9	5,1	33	18,9	0	0,0
	B09Z	263	178	74,2	175	55	31,4	41	23,4	20	11,4	16	9,1	37	21,1	6	3,4
	B05Z	262	175	71,4	169	52	30,8	67	39,6	19	11,2	7	4,1	21	12,4	3	1,8
	L06L	259	158	61,0	155	49	31,6	74	47,7	10	6,5	6	3,9	11	7,1	5	3,2
VG Herrstein																	
Allenbach	B09E	578	374	72,3	361	155	42,9	116	32,1	24	6,6	21	5,8	37	10,2	8	2,2
	B09Z	578	374	72,3	360	108	30,0	122	33,9	55	15,3	24	6,7	39	10,8	12	3,3
	B05Z	577	418	78,1	406	122	30,0	169	41,6	49	12,1	25	6,2	31	7,6	10	2,5
	L06L	581	342	58,9	332	84	25,3	182	54,8	28	8,4	8	2,4	16	4,8	14	4,2
Bergen	B09E	399	223	60,1	216	88	40,7	82	38,0	11	5,1	17	7,9	15	6,9	3	1,4
	B09Z	399	223	60,1	219	54	24,7	84	38,4	24	11,0	24	11,0	20	9,1	13	5,9
	B05Z	393	258	69,0	254	61	24,0	130	51,2	31	12,2	10	3,9	15	5,9	7	2,8
	L06L	389	198	50,9	197	37	18,8	119	60,4	16	8,1	10	5,1	4	2,0	11	5,6
Bersweiler bei Kirn	B09E	229	157	74,1	151	55	36,4	57	37,7	3	2,0	12	7,9	15	9,9	9	6,0
	B09Z	229	157	74,1	152	37	24,3	50	32,9	15	9,9	17	11,2	20	13,2	13	8,6
	B05Z	235	169	77,5	164	39	23,8	66	40,2	14	8,5	26	15,9	7	4,3	12	7,3
	L06L	234	136	58,1	127	32	25,2	65	51,2	6	4,7	18	14,2	3	2,4	3	2,4

# T 16 Bundestagswahlergebnisse - Ergebnisse der Ortsgemeinden

(Bundestagswahl ohne Briefwahl und Landtagswahl einschließlich Briefwahl)

Gemeinde	Wahl	Wahl- berech- tigte	Wähler	Wahl- beteili- gung <sup>1)</sup>	Gültige Stim- men	Von den gültigen Stimmen entfielen auf											
						CDU		SPD		FDP		GRÜNE		DIE LINKE		Sonstige	
						Anzahl	%	Anzahl	%	Anz.	%	Anz.	%	Anz.	%	Anz.	%
Breitenthal	B09E	263	149	63,7	148	84	56,8	39	26,4	13	8,8	2	1,4	8	5,4	2	1,4
	B09Z	263	149	63,7	149	41	27,5	36	24,2	43	28,9	10	6,7	15	10,1	4	2,7
	B05Z	257	169	72,8	165	68	41,2	50	30,3	31	18,8	10	6,1	5	3,0	1	0,6
	L06L	265	149	56,2	146	54	37,0	65	44,5	15	10,3	1	0,7	2	1,4	9	6,2
Bruchweiler	B09E	426	294	75,0	283	121	42,8	74	26,1	22	7,8	18	6,4	33	11,7	15	5,3
	B09Z	426	294	75,0	286	73	25,5	70	24,5	61	21,3	26	9,1	33	11,5	23	8,0
	B05Z	454	320	78,2	314	78	24,8	120	38,2	60	19,1	24	7,6	18	5,7	14	4,5
	L06L	444	255	57,4	248	64	25,8	108	43,5	42	16,9	10	4,0	8	3,2	16	6,5
Dickesbach	B09E	371	203	62,5	195	92	47,2	60	30,8	12	6,2	9	4,6	20	10,3	2	1,0
	B09Z	371	203	62,5	196	59	30,1	56	28,6	27	13,8	15	7,7	28	14,3	11	5,6
	B05Z	368	241	72,6	231	66	28,6	105	45,5	23	10,0	13	5,6	17	7,4	7	3,0
	L06L	377	220	58,4	218	52	23,9	122	56,0	17	7,8	7	3,2	7	3,2	13	6,0
Fischbach	B09E	839	479	66,1	463	156	33,7	198	42,8	25	5,4	23	5,0	45	9,7	16	3,5
	B09Z	839	479	66,1	470	101	21,5	183	38,9	67	14,3	32	6,8	60	12,8	27	5,7
	B05Z	870	617	77,9	595	149	25,0	279	46,9	64	10,8	31	5,2	37	6,2	35	5,9
	L06L	869	518	59,6	505	101	20,0	299	59,2	41	8,1	11	2,2	31	6,1	22	4,4
Gerach	B09E	216	138	70,4	134	66	49,3	29	21,6	18	13,4	6	4,5	9	6,7	6	4,5
	B09Z	216	138	70,4	134	39	29,1	33	24,6	29	21,6	13	9,7	12	9,0	8	6,0
	B05Z	214	148	77,5	142	42	29,6	44	31,0	30	21,1	7	4,9	14	9,9	5	3,5
	L06L	213	118	55,4	117	35	29,9	41	35,0	22	18,8	4	3,4	3	2,6	12	10,3
Griebelschied	B09E	158	70	50,7	67	29	43,3	18	26,9	9	13,4	0	0,0	7	10,4	4	6,0
	B09Z	158	70	50,7	68	21	30,9	16	23,5	14	20,6	2	2,9	10	14,7	5	7,4
	B05Z	167	97	64,7	92	16	17,4	40	43,5	12	13,0	3	3,3	12	13,0	9	9,8
	L06L	169	61	36,1	59	14	23,7	34	57,6	5	8,5	3	5,1	0	0,0	3	5,1
Herborn	B09E	431	285	73,8	278	136	48,9	86	30,9	18	6,5	12	4,3	19	6,8	7	2,5
	B09Z	431	285	73,8	278	76	27,3	72	25,9	62	22,3	24	8,6	23	8,3	21	7,6
	B05Z	448	318	80,5	313	97	31,0	113	36,1	57	18,2	28	8,9	12	3,8	6	1,9
	L06L	441	269	61,0	266	59	22,2	128	48,1	50	18,8	13	4,9	7	2,6	9	3,4
Herrstein	B09E	734	367	56,1	353	148	41,9	110	31,2	26	7,4	21	5,9	40	11,3	8	2,3
	B09Z	734	367	56,1	354	98	27,7	106	29,9	53	15,0	30	8,5	51	14,4	16	4,5
	B05Z	763	433	63,2	421	133	31,6	158	37,5	42	10,0	24	5,7	44	10,5	20	4,8
	L06L	753	361	47,9	356	111	31,2	168	47,2	39	11,0	12	3,4	13	3,7	13	3,7
Hettenrodt	B09E	593	355	68,7	347	210	60,5	58	16,7	31	8,9	9	2,6	31	8,9	8	2,3
	B09Z	593	355	68,7	349	142	40,7	59	16,9	76	21,8	25	7,2	33	9,5	14	4,0
	B05Z	613	435	77,7	426	175	41,1	139	32,6	62	14,6	24	5,6	17	4,0	9	2,1
	L06L	607	338	55,7	334	121	36,2	151	45,2	41	12,3	11	3,3	2	0,6	8	2,4
Hintertiefenbach	B09E	318	223	76,6	216	90	41,7	78	36,1	14	6,5	8	3,7	21	9,7	5	2,3
	B09Z	318	223	76,6	218	62	28,4	70	32,1	36	16,5	11	5,0	25	11,5	14	6,4
	B05Z	324	256	85,3	250	75	30,0	111	44,4	23	9,2	18	7,2	9	3,6	14	5,6
	L06L	322	192	59,6	188	55	29,3	104	55,3	8	4,3	5	2,7	4	2,1	12	6,4
Kempfeld	B09E	700	389	64,2	376	175	46,5	93	24,7	43	11,4	18	4,8	38	10,1	9	2,4
	B09Z	700	389	64,2	378	122	32,3	91	24,1	81	21,4	20	5,3	49	13,0	15	4,0
	B05Z	717	456	73,4	449	144	32,1	163	36,3	67	14,9	29	6,5	32	7,1	14	3,1
	L06L	710	367	51,7	357	83	23,2	169	47,3	53	14,8	11	3,1	23	6,4	18	5,0
Kirschweiler	B09E	899	466	64,3	460	276	60,0	79	17,2	34	7,4	25	5,4	36	7,8	10	2,2
	B09Z	899	466	64,3	461	156	33,8	78	16,9	124	26,9	42	9,1	43	9,3	18	3,9
	B05Z	945	556	71,0	552	201	36,4	160	29,0	119	21,6	33	6,0	20	3,6	19	3,4
	L06L	934	497	53,2	490	186	38,0	163	33,3	103	21,0	17	3,5	7	1,4	14	2,9
Langweiler	B09E	222	136	68,7	135	89	65,9	15	11,1	8	5,9	9	6,7	7	5,2	7	5,2
	B09Z	222	136	68,7	133	61	45,9	15	11,3	18	13,5	14	10,5	13	9,8	12	9,0
	B05Z	218	157	77,0	146	69	47,3	47	32,2	15	10,3	7	4,8	5	3,4	3	2,1
	L06L	222	141	63,5	138	53	38,4	59	42,8	10	7,2	9	6,5	3	2,2	4	2,9
Mackenrodt	B09E	353	240	76,2	238	104	43,7	81	34,0	11	4,6	16	6,7	22	9,2	4	1,7
	B09Z	353	240	76,2	236	63	26,7	85	36,0	27	11,4	23	9,7	30	12,7	8	3,4
	B05Z	348	268	83,5	266	80	30,1	116	43,6	29	10,9	22	8,3	15	5,6	4	1,5
	L06L	354	232	65,5	227	54	23,8	124	54,6	23	10,1	10	4,4	3	1,3	13	5,7
Mittelreidenbach	B09E	661	425	69,0	411	242	58,9	90	21,9	14	3,4	17	4,1	38	9,2	10	2,4
	B09Z	661	425	69,0	418	190	45,5	71	17,0	49	11,7	31	7,4	53	12,7	24	5,7
	B05Z	667	471	76,0	456	221	48,5	131	28,7	35	7,7	29	6,4	22	4,8	18	3,9
	L06L	663	380	57,3	374	149	39,8	148	39,6	33	8,8	16	4,3	12	3,2	16	4,3

## T 16 Bundestagswahlergebnisse - Ergebnisse der Ortsgemeinden

(Bundestagswahl ohne Briefwahl und Landtagswahl einschließlich Briefwahl)

Gemeinde	Wahl	Wahlberechtigte	Wähler	Wahlbeteiligung <sup>1)</sup>	Gültige Stimmen	Von den gültigen Stimmen entfielen auf											
						CDU		SPD		FDP		GRÜNE		DIE LINKE		Sonstige	
						Anzahl	%	Anz.	%	Anz.	%	Anz.	%	Anz.	%	Anz.	%
Mörschied	B09E	684	389	65,8	382	193	50,5	80	20,9	24	6,3	16	4,2	61	16,0	8	2,1
	B09Z	684	389	65,8	378	122	32,3	85	22,5	78	20,6	21	5,6	57	15,1	15	4,0
	B05Z	692	454	74,7	444	151	34,0	155	34,9	68	15,3	15	3,4	37	8,3	18	4,1
	L06L	706	353	50,0	343	101	29,4	170	49,6	30	8,7	9	2,6	12	3,5	21	6,1
Niederhosenbach	B09E	281	169	71,3	164	56	34,1	57	34,8	15	9,1	10	6,1	23	14,0	3	1,8
	B09Z	281	169	71,3	166	42	25,3	53	31,9	21	12,7	10	6,0	33	19,9	7	4,2
	B05Z	295	217	82,8	213	60	28,2	86	40,4	22	10,3	14	6,6	22	10,3	9	4,2
	L06L	292	184	63,0	181	42	23,2	82	45,3	22	12,2	14	7,7	14	7,7	7	3,9
Niederwöresbach	B09E	784	457	66,8	451	186	41,2	158	35,0	26	5,8	25	5,5	46	10,2	10	2,2
	B09Z	784	457	66,8	452	114	25,2	140	31,0	87	19,2	37	8,2	60	13,3	14	3,1
	B05Z	815	535	74,0	518	148	28,6	227	43,8	66	12,7	24	4,6	36	6,9	17	3,3
	L06L	809	443	54,8	440	104	23,6	240	54,5	52	11,8	11	2,5	20	4,5	13	3,0
Oberhosenbach	B09E	95	76	100,0	74	38	51,4	14	18,9	7	9,5	1	1,4	12	16,2	2	2,7
	B09Z	95	76	100,0	76	25	32,9	12	15,8	13	17,1	4	5,3	17	22,4	5	6,6
	B05Z	119	87	81,3	85	44	51,8	30	35,3	6	7,1	2	2,4	1	1,2	2	2,4
	L06L	118	68	57,6	67	25	37,3	29	43,3	10	14,9	1	1,5	1	1,5	1	1,5
Oberreidenbach	B09E	500	334	73,4	327	140	42,8	124	37,9	16	4,9	10	3,1	34	10,4	3	0,9
	B09Z	500	334	73,4	329	99	30,1	123	37,4	37	11,2	11	3,3	48	14,6	11	3,3
	B05Z	513	380	81,0	374	98	26,2	175	46,8	34	9,1	17	4,5	40	10,7	10	2,7
	L06L	501	311	62,1	300	65	21,7	179	59,7	23	7,7	7	2,3	10	3,3	16	5,3
Oberwöresbach	B09E	128	90	75,0	86	45	52,3	26	30,2	4	4,7	3	3,5	6	7,0	2	2,3
	B09Z	128	90	75,0	87	33	37,9	25	28,7	12	13,8	7	8,0	6	6,9	4	4,6
	B05Z	131	99	78,6	97	42	43,3	28	28,9	9	9,3	7	7,2	9	9,3	2	2,1
	L06L	125	77	61,6	76	26	34,2	38	50,0	4	5,3	2	2,6	4	5,3	2	2,6
Schmidthachenbach	B09E	325	209	71,8	204	91	44,6	70	34,3	14	6,9	9	4,4	14	6,9	6	2,9
	B09Z	325	209	71,8	204	63	30,9	70	34,3	28	13,7	14	6,9	19	9,3	10	4,9
	B05Z	332	255	80,7	246	72	29,3	105	42,7	31	12,6	12	4,9	14	5,7	12	4,9
	L06L	331	208	62,8	203	41	20,2	105	51,7	25	12,3	4	2,0	14	6,9	14	6,9
Sensweiler	B09E	382	251	70,9	246	101	41,1	74	30,1	15	6,1	17	6,9	33	13,4	6	2,4
	B09Z	382	251	70,9	247	54	21,9	64	25,9	36	14,6	29	11,7	51	20,6	13	5,3
	B05Z	410	295	76,6	288	65	22,6	122	42,4	37	12,8	34	11,8	20	6,9	10	3,5
	L06L	401	237	59,1	231	47	20,3	131	56,7	12	5,2	20	8,7	10	4,3	11	4,8
Sien	B09E	474	282	68,0	275	130	47,3	70	25,5	15	5,5	15	5,5	38	13,8	7	2,5
	B09Z	474	282	68,0	276	99	35,9	73	26,4	34	12,3	16	5,8	39	14,1	15	5,4
	B05Z	481	335	78,3	325	115	35,4	123	37,8	41	12,6	15	4,6	18	5,5	13	4,0
	L06L	480	298	62,1	298	90	30,2	148	49,7	23	7,7	7	2,3	10	3,4	20	6,7
Sienhachenbach	B09E	182	139	83,2	131	46	35,1	46	35,1	3	2,3	7	5,3	21	16,0	8	6,1
	B09Z	182	139	83,2	134	20	14,9	43	32,1	21	15,7	12	9,0	27	20,1	11	8,2
	B05Z	184	135	78,9	130	28	21,5	67	51,5	10	7,7	10	7,7	7	5,4	8	6,2
	L06L	185	112	60,5	109	17	15,6	73	67,0	4	3,7	5	4,6	2	1,8	8	7,3
Sonnschied	B09E	101	65	79,3	64	20	31,3	18	28,1	3	4,7	4	6,3	18	28,1	1	1,6
	B09Z	101	65	79,3	65	11	16,9	16	24,6	7	10,8	5	7,7	21	32,3	5	7,7
	B05Z	103	70	78,7	68	13	19,1	20	29,4	10	14,7	6	8,8	16	23,5	3	4,4
	L06L	104	69	66,3	69	17	24,6	28	40,6	5	7,2	4	5,8	9	13,0	6	8,7
Veitsrodt	B09E	547	329	70,0	324	162	50,0	100	30,9	27	8,3	13	4,0	13	4,0	9	2,8
	B09Z	547	329	70,0	329	96	29,2	91	27,7	89	27,1	21	6,4	20	6,1	12	3,6
	B05Z	556	390	81,1	385	103	26,8	147	38,2	85	22,1	28	7,3	15	3,9	7	1,8
	L06L	548	341	62,2	339	91	26,8	168	49,6	57	16,8	10	2,9	4	1,2	9	2,7
Vollmersbach	B09E	464	274	72,5	266	144	54,1	57	21,4	27	10,2	4	1,5	29	10,9	5	1,9
	B09Z	464	274	72,5	267	108	40,4	41	15,4	51	19,1	15	5,6	37	13,9	15	5,6
	B05Z	467	324	78,5	316	139	44,0	90	28,5	44	13,9	14	4,4	20	6,3	9	2,8
	L06L	470	256	54,5	249	89	35,7	108	43,4	24	9,6	8	3,2	10	4,0	10	4,0
Weiden	B09E	94	62	70,5	61	17	27,9	15	24,6	11	18,0	6	9,8	8	13,1	4	6,6
	B09Z	94	62	70,5	62	11	17,7	16	25,8	14	22,6	7	11,3	7	11,3	7	11,3
	B05Z	87	71	85,5	69	17	24,6	22	31,9	9	13,0	8	11,6	6	8,7	7	10,1
	L06L	89	63	70,8	62	17	27,4	26	41,9	8	12,9	1	1,6	2	3,2	8	12,9
Wickenrodt	B09E	138	100	76,9	97	55	56,7	20	20,6	13	13,4	6	6,2	3	3,1	0	0,0
	B09Z	138	100	76,9	98	34	34,7	21	21,4	31	31,6	7	7,1	3	3,1	2	2,0
	B05Z	124	104	88,1	103	36	35,0	30	29,1	30	29,1	4	3,9	3	2,9	0	0,0
	L06L	133	99	74,4	98	28	28,6	46	46,9	16	16,3	3	3,1	2	2,0	3	3,1

## T 16 Bundestagswahlergebnisse - Ergebnisse der Ortsgemeinden

(Bundestagswahl ohne Briefwahl und Landtagswahl einschließlich Briefwahl)

Gemeinde	Wahl	Wahl- berech- tigte	Wähler	Wahl- beteili- gung <sup>1)</sup>	Gültige Stim- men	Von den gültigen Stimmen entfielen auf											
						CDU		SPD		FDP		GRÜNE		DIE LINKE		Sonstige	
						Anzahl	%	Anzahl	%	Anz.	%	Anz.	%	Anz.	%	Anz.	%
Wirschweiler	B09E	297	191	70,0	188	91	48,4	50	26,6	14	7,4	6	3,2	21	11,2	6	3,2
	B09Z	297	191	70,0	188	59	31,4	49	26,1	37	19,7	4	2,1	27	14,4	12	6,4
	B05Z	316	220	74,3	217	78	35,9	74	34,1	18	8,3	9	4,1	20	9,2	18	8,3
	L06L	307	175	57,0	166	37	22,3	85	51,2	9	5,4	3	1,8	14	8,4	18	10,8
VG Rhaunen																	
Asbach	B09E	165	57	38,5	52	22	42,3	20	38,5	2	3,8	4	7,7	1	1,9	3	5,8
	B09Z	165	57	38,5	52	11	21,2	20	38,5	11	21,2	5	9,6	3	5,8	2	3,8
	B05Z	172	82	48,8	78	15	19,2	38	48,7	13	16,7	6	7,7	2	2,6	4	5,1
	L06L	173	72	41,6	68	11	16,2	34	50,0	9	13,2	3	4,4	4	5,9	7	10,3
Bollenbach	B09E	110	75	75,8	73	23	31,5	28	38,4	8	11,0	1	1,4	13	17,8	0	0,0
	B09Z	110	75	75,8	75	10	13,3	27	36,0	14	18,7	1	1,3	22	29,3	1	1,3
	B05Z	119	94	82,5	90	15	16,7	52	57,8	13	14,4	4	4,4	5	5,6	1	1,1
	L06L	122	79	64,8	78	16	20,5	46	59,0	12	15,4	0	0,0	3	3,8	1	1,3
Bundenbach	B09E	808	473	66,0	462	270	58,4	87	18,8	39	8,4	16	3,5	45	9,7	5	1,1
	B09Z	808	473	66,0	462	200	43,3	71	15,4	105	22,7	17	3,7	55	11,9	14	3,0
	B05Z	823	569	77,8	547	267	48,8	141	25,8	67	12,2	20	3,7	33	6,0	19	3,5
	L06L	818	453	55,4	437	186	42,6	177	40,5	38	8,7	9	2,1	5	1,1	22	5,0
Gösenroth	B09E	202	140	73,3	134	55	41,0	40	29,9	18	13,4	7	5,2	12	9,0	2	1,5
	B09Z	202	140	73,3	136	31	22,8	34	25,0	40	29,4	10	7,4	16	11,8	5	3,7
	B05Z	220	157	74,1	153	38	24,8	54	35,3	43	28,1	13	8,5	3	2,0	2	1,3
	L06L	207	106	51,2	104	17	16,3	49	47,1	32	30,8	4	3,8	0	0,0	2	1,9
Hausen	B09E	170	91	60,3	87	24	27,6	37	42,5	8	9,2	5	5,7	13	14,9	0	0,0
	B09Z	170	91	60,3	88	11	12,5	36	40,9	14	15,9	5	5,7	15	17,0	7	8,0
	B05Z	165	96	65,3	94	22	23,4	44	46,8	11	11,7	4	4,3	7	7,4	6	6,4
	L06L	166	83	50,0	81	8	9,9	51	63,0	10	12,3	2	2,5	3	3,7	7	8,6
Hellertshausen	B09E	181	109	66,1	108	44	40,7	34	31,5	8	7,4	4	3,7	16	14,8	2	1,9
	B09Z	181	109	66,1	108	28	25,9	38	35,2	18	16,7	4	3,7	16	14,8	4	3,7
	B05Z	177	118	72,0	115	31	27,0	58	50,4	12	10,4	6	5,2	6	5,2	2	1,7
	L06L	179	84	46,9	83	20	24,1	44	53,0	10	12,0	5	6,0	1	1,2	3	3,6
Horbruch	B09E	265	155	66,0	153	41	26,8	59	38,6	14	9,2	20	13,1	16	10,5	3	2,0
	B09Z	265	155	66,0	154	28	18,2	60	39,0	21	13,6	20	13,0	19	12,3	6	3,9
	B05Z	265	197	81,4	194	24	12,4	107	55,2	27	13,9	16	8,2	13	6,7	7	3,6
	L06L	267	165	61,8	164	21	12,8	118	72,0	13	7,9	6	3,7	2	1,2	4	2,4
Hottenbach	B09E	534	293	64,1	286	117	40,9	85	29,7	26	9,1	19	6,6	27	9,4	12	4,2
	B09Z	534	293	64,1	289	73	25,3	76	26,3	54	18,7	36	12,5	31	10,7	19	6,6
	B05Z	557	358	69,9	354	69	19,5	139	39,3	53	15,0	42	11,9	35	9,9	16	4,5
	L06L	555	267	48,1	262	33	12,6	141	53,8	31	11,8	25	9,5	20	7,6	12	4,6
Krummenau	B09E	128	80	70,8	77	29	37,7	25	32,5	11	14,3	3	3,9	8	10,4	1	1,3
	B09Z	128	80	70,8	79	20	25,3	22	27,8	20	25,3	4	5,1	9	11,4	4	5,1
	B05Z	109	84	82,4	80	28	35,0	33	41,3	12	15,0	3	3,8	4	5,0	0	0,0
	L06L	109	60	55,0	59	9	15,3	41	69,5	7	11,9	2	3,4	0	0,0	0	0,0
Oberkirm	B09E	273	175	69,4	171	84	49,1	43	25,1	14	8,2	6	3,5	19	11,1	5	2,9
	B09Z	273	175	69,4	173	68	39,3	32	18,5	28	16,2	9	5,2	29	16,8	7	4,0
	B05Z	283	210	77,8	205	73	35,6	72	35,1	21	10,2	10	4,9	10	4,9	19	9,3
	L06L	286	176	61,5	171	55	32,2	75	43,9	18	10,5	4	2,3	7	4,1	12	7,0
Rhaunen	B09E	1 690	806	52,8	789	472	59,8	163	20,7	56	7,1	27	3,4	54	6,8	17	2,2
	B09Z	1 690	806	52,8	785	356	45,4	140	17,8	132	16,8	41	5,2	74	9,4	42	5,4
	B05Z	1 719	1 070	66,4	1 031	500	48,5	286	27,7	123	11,9	35	3,4	46	4,5	41	4,0
	L06L	1 731	749	43,3	734	322	43,9	285	38,8	68	9,3	19	2,6	13	1,8	27	3,7
Schauren	B09E	448	246	66,8	244	106	43,4	72	29,5	22	9,0	17	7,0	22	9,0	5	2,0
	B09Z	448	246	66,8	242	58	24,0	83	34,3	40	16,5	26	10,7	27	11,2	8	3,3
	B05Z	448	300	73,5	297	73	24,6	142	47,8	36	12,1	16	5,4	18	6,1	12	4,0
	L06L	445	237	53,3	234	43	18,4	149	63,7	18	7,7	14	6,0	2	0,9	8	3,4
Schwerbach	B09E	51	45	90,0	45	17	37,8	12	26,7	5	11,1	7	15,6	4	8,9	0	0,0
	B09Z	51	45	90,0	45	15	33,3	3	6,7	4	8,9	12	26,7	7	15,6	4	8,9
	B05Z	49	35	81,4	35	12	34,3	4	11,4	5	14,3	10	28,6	0	0,0	4	11,4
	L06L	51	44	86,3	43	7	16,3	13	30,2	9	20,9	9	20,9	1	2,3	4	9,3
Stipshausen	B09E	721	371	58,6	360	165	45,8	111	30,8	22	6,1	24	6,7	36	10,0	2	0,6
	B09Z	721	371	58,6	359	108	30,1	101	28,1	58	16,2	29	8,1	50	13,9	13	3,6
	B05Z	753	475	68,2	463	145	31,3	173	37,4	56	12,1	34	7,3	36	7,8	19	4,1
	L06L	746	359	48,1	350	91	26,0	175	50,0	30	8,6	21	6,0	17	4,9	16	4,6

# T 16 Bundestagswahleregebnisse - Ergebnisse der Ortsgemeinden

(Bundestagswahl ohne Briefwahl und Landtagswahl einschließlich Briefwahl)

Gemeinde	Wahl	Wahlberechtigte	Wähler	Wahlbeteiligung <sup>1)</sup>	Gültige Stimmen	Von den gültigen Stimmen entfielen auf											
						CDU		SPD		FDP		GRÜNE		DIE LINKE		Sonstige	
						Anzahl	%	Anzahl	%	Anz.	%	Anz.	%	Anz.	%	Anz.	%
Sulzbach	B09E	260	185	76,8	178	82	46,1	54	30,3	13	7,3	4	2,2	23	12,9	2	1,1
	B09Z	260	185	76,8	179	43	24,0	52	29,1	38	21,2	12	6,7	26	14,5	8	4,5
	B05Z	265	194	76,1	191	56	29,3	83	43,5	30	15,7	4	2,1	11	5,8	7	3,7
	L06L	264	160	60,6	160	31	19,4	90	56,3	25	15,6	2	1,3	3	1,9	9	5,6
Weitersbach	B09E	75	53	74,6	53	22	41,5	10	18,9	13	24,5	0	0,0	5	9,4	3	5,7
	B09Z	75	53	74,6	52	13	25,0	10	19,2	18	34,6	0	0,0	7	13,5	4	7,7
	B05Z	73	56	77,8	56	29	51,8	14	25,0	7	12,5	0	0,0	0	0,0	6	10,7
	L06L	73	46	63,0	46	16	34,8	14	30,4	9	19,6	0	0,0	0	0,0	7	15,2
<b>Cochem-Zell, Landkreis</b>																	
<b>VG Cochem</b>																	
Beilstein	B09E	117	92	86,0	87	53	60,9	12	13,8	6	6,9	11	12,6	3	3,4	2	2,3
	B09Z	117	92	86,0	90	41	45,6	13	14,4	19	21,1	10	11,1	4	4,4	3	3,3
	B05Z	119	99	90,0	98	45	45,9	27	27,6	21	21,4	3	3,1	2	2,0	0	0,0
	L06L	116	90	77,6	86	40	46,5	31	36,0	12	14,0	2	2,3	0	0,0	1	1,2
Bremm	B09E	697	482	78,8	458	304	66,4	68	14,8	38	8,3	30	6,6	16	3,5	2	0,4
	B09Z	697	482	78,8	465	265	57,0	68	14,6	72	15,5	26	5,6	23	4,9	11	2,4
	B05Z	721	564	83,6	548	330	60,2	90	16,4	69	12,6	24	4,4	24	4,4	11	2,0
	L06L	730	518	71,0	501	276	55,1	153	30,5	31	6,2	10	2,0	5	1,0	26	5,2
Briedern	B09E	272	198	79,2	188	99	52,7	38	20,2	27	14,4	10	5,3	12	6,4	2	1,1
	B09Z	272	198	79,2	192	86	44,8	40	20,8	40	20,8	9	4,7	10	5,2	7	3,6
	B05Z	289	231	84,6	226	110	48,7	58	25,7	32	14,2	11	4,9	6	2,7	9	4,0
	L06L	285	203	71,2	195	64	32,8	99	50,8	20	10,3	2	1,0	3	1,5	7	3,6
Bruttig-Fankel	B09E	933	549	70,5	519	273	52,6	107	20,6	72	13,9	30	5,8	28	5,4	9	1,7
	B09Z	933	549	70,5	529	243	45,9	99	18,7	92	17,4	36	6,8	36	6,8	23	4,3
	B05Z	928	704	83,5	677	353	52,1	167	24,7	83	12,3	24	3,5	29	4,3	21	3,1
	L06L	931	635	68,2	616	269	43,7	236	38,3	62	10,1	13	2,1	8	1,3	28	4,5
Cochem, St.	B09E	4 094	2 654	64,8	1 817	903	49,7	486	26,7	194	10,7	123	6,8	97	5,3	14	0,8
	B09Z	4 094	2 654	64,8	1 834	720	39,3	435	23,7	385	21,0	116	6,3	122	6,7	56	3,1
	B05Z	4 267	2 376	68,6	2 316	1 013	43,7	724	31,3	318	13,7	121	5,2	101	4,4	39	1,7
	L06L	4 195	2 476	59,0	2 428	1 019	42,0	998	41,1	218	9,0	80	3,3	33	1,4	80	3,3
Dohr	B09E	559	330	72,1	319	172	53,9	65	20,4	47	14,7	19	6,0	14	4,4	2	0,6
	B09Z	559	330	72,1	326	176	54,0	61	18,7	53	16,3	15	4,6	14	4,3	7	2,1
	B05Z	552	393	83,1	387	209	54,0	91	23,5	50	12,9	19	4,9	9	2,3	9	2,3
	L06L	563	387	68,7	378	165	43,7	151	39,9	33	8,7	6	1,6	6	1,6	17	4,5
Ediger-Eller	B09E	862	591	76,7	566	300	53,0	124	21,9	66	11,7	37	6,5	34	6,0	5	0,9
	B09Z	862	591	76,7	576	273	47,4	115	20,0	96	16,7	40	6,9	28	4,9	24	4,2
	B05Z	897	660	82,2	636	312	49,1	169	26,6	88	13,8	22	3,5	23	3,6	22	3,5
	L06L	894	621	69,5	592	235	39,7	247	41,7	49	8,3	16	2,7	7	1,2	38	6,4
Ellenz-Poltersdorf	B09E	700	460	82,1	425	242	56,9	69	16,2	67	15,8	26	6,1	14	3,3	7	1,6
	B09Z	700	460	82,1	441	210	47,6	60	13,6	108	24,5	21	4,8	21	4,8	21	4,8
	B05Z	713	569	90,7	550	272	49,5	103	18,7	117	21,3	15	2,7	27	4,9	16	2,9
	L06L	710	557	78,5	527	256	48,6	167	31,7	57	10,8	8	1,5	7	1,3	32	6,1
Ernst	B09E	473	323	78,4	311	190	61,1	56	18,0	18	5,8	35	11,3	11	3,5	1	0,3
	B09Z	473	323	78,4	318	130	40,9	58	18,2	68	21,4	33	10,4	12	3,8	17	5,3
	B05Z	493	375	84,3	369	160	43,4	93	25,2	76	20,6	28	7,6	7	1,9	5	1,4
	L06L	493	409	83,0	398	172	43,2	141	35,4	49	12,3	14	3,5	2	0,5	20	5,0
Faid	B09E	901	523	66,6	503	298	59,2	98	19,5	51	10,1	31	6,2	19	3,8	6	1,2
	B09Z	901	523	66,6	512	253	49,4	101	19,7	82	16,0	24	4,7	24	4,7	28	5,5
	B05Z	909	644	78,0	620	310	50,0	149	24,0	90	14,5	30	4,8	23	3,7	18	2,9
	L06L	907	526	58,0	504	263	52,2	163	32,3	28	5,6	14	2,8	8	1,6	28	5,6
Greimersburg	B09E	555	338	76,6	327	162	49,5	84	25,7	29	8,9	29	8,9	18	5,5	5	1,5
	B09Z	555	338	76,6	328	141	43,0	70	21,3	45	13,7	31	9,5	21	6,4	20	6,1
	B05Z	538	415	85,2	410	189	46,1	130	31,7	33	8,0	17	4,1	28	6,8	13	3,2
	L06L	530	381	71,9	372	159	42,7	150	40,3	21	5,6	16	4,3	9	2,4	17	4,6
Klotten	B09E	1 113	635	72,7	607	301	49,6	149	24,5	68	11,2	47	7,7	39	6,4	3	0,5
	B09Z	1 113	635	72,7	619	267	43,1	146	23,6	102	16,5	47	7,6	44	7,1	13	2,1
	B05Z	1 183	768	76,6	749	344	45,9	235	31,4	91	12,1	32	4,3	39	5,2	8	1,1
	L06L	1 160	779	67,2	761	319	41,9	301	39,6	52	6,8	21	2,8	20	2,6	48	6,3

# T 16 Bundestagswahlergebnisse - Ergebnisse der Ortsgemeinden

(Bundestagswahl ohne Briefwahl und Landtagswahl einschließlich Briefwahl)

Gemeinde	Wahl	Wahlberechtigte	Wähler	Wahlbeteiligung <sup>1)</sup>	Gültige Stimmen	Von den gültigen Stimmen entfielen auf											
						CDU		SPD		FDP		GRÜNE		DIE LINKE		Sonstige	
						Anzahl	%	Anzahl	%	Anz.	%	Anz.	%	Anz.	%	Anz.	%
Mesenich	B09E	252	185	81,5	177	108	61,0	32	18,1	23	13,0	6	3,4	4	2,3	4	2,3
	B09Z	252	185	81,5	179	82	45,8	27	15,1	48	26,8	6	3,4	5	2,8	11	6,1
	B05Z	255	207	87,3	198	113	57,1	31	15,7	35	17,7	8	4,0	5	2,5	6	3,0
	LO6L	257	204	79,4	197	84	42,6	70	35,5	26	13,2	4	2,0	3	1,5	10	5,1
Nehren	B09E	98	63	69,2	59	36	61,0	10	16,9	10	16,9	1	1,7	2	3,4	0	0,0
	B09Z	98	63	69,2	60	32	53,3	9	15,0	11	18,3	1	1,7	4	6,7	3	5,0
	B05Z	97	83	90,2	82	47	57,3	16	19,5	13	15,9	0	0,0	5	6,1	1	1,2
	LO6L	97	71	73,2	69	28	40,6	30	43,5	8	11,6	0	0,0	1	1,4	2	2,9
Senheim	B09E	461	272	72,1	261	139	53,3	52	19,9	31	11,9	19	7,3	17	6,5	3	1,1
	B09Z	461	272	72,1	265	110	41,5	51	19,2	52	19,6	21	7,9	18	6,8	13	4,9
	B05Z	474	350	84,1	340	158	46,5	82	24,1	55	16,2	23	6,8	13	3,8	9	2,6
	LO6L	471	342	72,6	332	120	36,1	150	45,2	28	8,4	15	4,5	6	1,8	13	3,9
Valwig	B09E	342	207	75,8	201	130	64,7	31	15,4	28	13,9	7	3,5	5	2,5	0	0,0
	B09Z	342	207	75,8	204	99	48,5	28	13,7	51	25,0	12	5,9	10	4,9	4	2,0
	B05Z	346	246	85,7	237	135	57,0	57	24,1	33	13,9	8	3,4	3	1,3	1	0,4
	LO6L	352	300	85,2	282	142	50,4	103	36,5	24	8,5	5	1,8	1	0,4	7	2,5
Wirfus	B09E	171	111	75,0	108	55	50,9	19	17,6	24	22,2	2	1,9	6	5,6	2	1,9
	B09Z	171	111	75,0	111	52	46,8	18	16,2	25	22,5	0	0,0	3	2,7	13	11,7
	B05Z	172	122	77,7	117	67	57,3	27	23,1	10	8,5	2	1,7	2	1,7	9	7,7
	LO6L	172	117	68,0	114	50	43,9	35	30,7	8	7,0	0	0,0	2	1,8	19	16,7
VG Kaisersesch																	
Brachtendorf	B09E	211	152	81,7	147	115	78,2	14	9,5	7	4,8	5	3,4	6	4,1	0	0,0
	B09Z	211	152	81,7	148	82	55,4	21	14,2	23	15,5	11	7,4	9	6,1	2	1,4
	B05Z	202	164	85,4	159	106	66,7	26	16,4	12	7,5	8	5,0	5	3,1	2	1,3
	LO6L	205	154	75,1	144	75	52,1	45	31,3	15	10,4	2	1,4	2	1,4	5	3,5
Düngenheim	B09E	1 044	532	61,8	509	268	52,7	106	20,8	61	12,0	29	5,7	40	7,9	5	1,0
	B09Z	1 044	532	61,8	523	228	43,6	98	18,7	107	20,5	30	5,7	41	7,8	19	3,6
	B05Z	1 027	668	70,1	656	294	44,8	219	33,4	71	10,8	33	5,0	20	3,0	19	2,9
	LO6L	1 024	552	53,9	539	243	45,1	207	38,4	30	5,6	22	4,1	10	1,9	27	5,0
Eppenberg	B09E	207	111	66,5	107	52	48,6	25	23,4	8	7,5	5	4,7	14	13,1	3	2,8
	B09Z	207	111	66,5	108	39	36,1	27	25,0	14	13,0	4	3,7	14	13,0	10	9,3
	B05Z	198	150	86,7	147	74	50,3	39	26,5	15	10,2	5	3,4	6	4,1	8	5,4
	LO6L	205	118	57,6	114	46	40,4	49	43,0	9	7,9	2	1,8	0	0,0	8	7,0
Eulgem	B09E	137	86	68,3	85	49	57,6	14	16,5	12	14,1	6	7,1	4	4,7	0	0,0
	B09Z	137	86	68,3	86	38	44,2	13	15,1	21	24,4	9	10,5	4	4,7	1	1,2
	B05Z	137	97	79,5	97	58	59,8	16	16,5	13	13,4	5	5,2	3	3,1	2	2,1
	LO6L	136	85	62,5	83	41	49,4	24	28,9	6	7,2	3	3,6	3	3,6	6	7,2
Gamlen	B09E	450	289	72,6	279	156	55,9	51	18,3	18	6,5	14	5,0	36	12,9	4	1,4
	B09Z	450	289	72,6	284	122	43,0	52	18,3	37	13,0	17	6,0	35	12,3	21	7,4
	B05Z	441	325	82,1	318	141	44,3	107	33,6	30	9,4	10	3,1	21	6,6	9	2,8
	LO6L	443	258	58,2	255	125	49,0	101	39,6	10	3,9	9	3,5	7	2,7	3	1,2
Hambuch	B09E	538	344	73,7	327	183	56,0	55	16,8	47	14,4	25	7,6	14	4,3	3	0,9
	B09Z	538	344	73,7	335	142	42,4	55	16,4	86	25,7	21	6,3	18	5,4	13	3,9
	B05Z	514	401	82,5	389	209	53,7	66	17,0	72	18,5	14	3,6	14	3,6	14	3,6
	LO6L	512	320	62,5	315	160	50,8	97	30,8	24	7,6	14	4,4	2	0,6	18	5,7
Hauroth	B09E	256	125	57,6	121	55	45,5	31	25,6	14	11,6	4	3,3	12	9,9	5	4,1
	B09Z	256	125	57,6	124	44	35,5	32	25,8	22	17,7	2	1,6	17	13,7	7	5,6
	B05Z	232	153	72,9	150	60	40,0	52	34,7	16	10,7	2	1,3	12	8,0	8	5,3
	LO6L	235	126	53,6	123	49	39,8	45	36,6	17	13,8	2	1,6	2	1,6	8	6,5
Illerich	B09E	577	361	72,6	346	175	50,6	80	23,1	39	11,3	20	5,8	31	9,0	1	0,3
	B09Z	577	361	72,6	352	142	40,3	73	20,7	61	17,3	28	8,0	33	9,4	15	4,3
	B05Z	565	404	77,4	390	168	43,1	137	35,1	45	11,5	20	5,1	13	3,3	7	1,8
	LO6L	561	330	58,8	316	115	36,4	150	47,5	19	6,0	11	3,5	6	1,9	15	4,7
Kaifenheim	B09E	648	420	76,4	407	270	66,3	46	11,3	36	8,8	34	8,4	19	4,7	2	0,5
	B09Z	648	420	76,4	415	209	50,4	55	13,3	81	19,5	25	6,0	31	7,5	14	3,4
	B05Z	650	478	81,7	472	258	54,7	119	25,2	44	9,3	17	3,6	18	3,8	16	3,4
	LO6L	656	412	62,8	398	210	52,8	133	33,4	24	6,0	14	3,5	5	1,3	12	3,0
Kaisersesch, St.	B09E	2 442	1 032	56,0	1 008	519	51,5	206	20,4	132	13,1	82	8,1	56	5,6	13	1,3
	B09Z	2 442	1 032	56,0	1 013	392	38,7	198	19,5	224	22,1	75	7,4	71	7,0	53	5,2
	B05Z	2 347	1 305	70,2	1 281	604	47,2	340	26,5	167	13,0	61	4,8	57	4,4	52	4,1
	LO6L	2 356	1 260	53,5	1 236	525	42,5	474	38,3	109	8,8	49	4,0	14	1,1	65	5,3

## T 16 Bundestagswahleregebnisse - Ergebnisse der Ortsgemeinden

(Bundestagswahl ohne Briefwahl und Landtagswahl einschließlich Briefwahl)

Gemeinde	Wahl	Wahlberechtigte	Wähler	Wahlbeteiligung <sup>1)</sup>	Gültige Stimmen	Von den gültigen Stimmen entfielen auf											
						CDU		SPD		FDP		GRÜNE		DIE LINKE		Sonstige	
						Anzahl	%	Anzahl	%	Anz.	%	Anz.	%	Anz.	%	Anz.	%
Kalenborn	B09E	179	125	76,2	120	60	50,0	19	15,8	21	17,5	10	8,3	10	8,3	0	0,0
	B09Z	179	125	76,2	119	48	40,3	15	12,6	33	27,7	8	6,7	15	12,6	0	0,0
	B05Z	184	124	71,3	119	50	42,0	35	29,4	21	17,6	7	5,9	4	3,4	2	1,7
	L06L	180	98	54,4	96	42	43,8	35	36,5	10	10,4	7	7,3	0	0,0	2	2,1
Landkern	B09E	742	431	72,9	417	217	52,0	85	20,4	62	14,9	27	6,5	22	5,3	4	1,0
	B09Z	742	431	72,9	421	167	39,7	81	19,2	99	23,5	29	6,9	28	6,7	17	4,0
	B05Z	712	479	80,4	469	194	41,4	169	36,0	61	13,0	19	4,1	21	4,5	5	1,1
	L06L	725	483	66,6	475	168	35,4	235	49,5	44	9,3	14	2,9	2	0,4	12	2,5
Laubach	B09E	531	288	62,7	274	116	42,3	59	21,5	45	16,4	22	8,0	30	10,9	2	0,7
	B09Z	531	288	62,7	282	93	33,0	63	22,3	55	19,5	19	6,7	40	14,2	12	4,3
	B05Z	543	385	77,6	368	129	35,1	146	39,7	37	10,1	7	1,9	38	10,3	11	3,0
	L06L	534	271	50,7	260	79	30,4	147	56,5	16	6,2	1	0,4	9	3,5	8	3,1
Leienkaul	B09E	273	177	76,3	174	100	57,5	16	9,2	28	16,1	12	6,9	16	9,2	2	1,1
	B09Z	273	177	76,3	175	76	43,4	22	12,6	46	26,3	8	4,6	14	8,0	9	5,1
	B05Z	287	200	82,3	197	97	49,2	51	25,9	27	13,7	9	4,6	4	2,0	9	4,6
	L06L	280	186	66,4	184	105	57,1	49	26,6	16	8,7	9	4,9	3	1,6	2	1,1
Masburg	B09E	861	464	65,1	448	197	44,0	133	29,7	44	9,8	24	5,4	47	10,5	3	0,7
	B09Z	861	464	65,1	455	166	36,5	121	26,6	69	15,2	27	5,9	53	11,6	19	4,2
	B05Z	849	567	74,3	552	220	39,9	202	36,6	65	11,8	13	2,4	26	4,7	26	4,7
	L06L	843	436	51,7	425	143	33,6	202	47,5	35	8,2	13	3,1	5	1,2	27	6,4
Müllenbach	B09E	550	347	74,0	338	177	52,4	98	29,0	24	7,1	8	2,4	29	8,6	2	0,6
	B09Z	550	347	74,0	341	129	37,8	90	26,4	72	21,1	10	2,9	32	9,4	8	2,3
	B05Z	556	408	80,2	401	169	42,1	149	37,2	54	13,5	11	2,7	15	3,7	3	0,7
	L06L	559	350	62,6	345	129	37,4	179	51,9	21	6,1	5	1,4	2	0,6	9	2,6
Urmersbach	B09E	364	229	71,1	222	84	37,8	72	32,4	19	8,6	15	6,8	26	11,7	6	2,7
	B09Z	364	229	71,1	223	64	28,7	75	33,6	33	14,8	10	4,5	32	14,3	9	4,0
	B05Z	379	262	76,4	256	84	32,8	112	43,8	18	7,0	9	3,5	23	9,0	10	3,9
	L06L	373	215	57,6	209	50	23,9	126	60,3	9	4,3	5	2,4	11	5,3	8	3,8
Zettingen	B09E	198	125	73,5	118	67	56,8	25	21,2	11	9,3	11	9,3	4	3,4	0	0,0
	B09Z	198	125	73,5	123	56	45,5	27	22,0	21	17,1	11	8,9	6	4,9	2	1,6
	B05Z	196	151	85,8	149	78	52,3	41	27,5	17	11,4	8	5,4	5	3,4	0	0,0
	L06L	201	119	59,2	116	52	44,8	47	40,5	9	7,8	5	4,3	0	0,0	3	2,6
VG Treis-Karden																	
Binningen	B09E	581	386	74,7	371	177	47,7	91	24,5	65	17,5	20	5,4	16	4,3	2	0,5
	B09Z	581	386	74,7	378	150	39,7	71	18,8	84	22,2	25	6,6	31	8,2	17	4,5
	B05Z	564	435	85,1	423	177	41,8	135	31,9	49	11,6	19	4,5	32	7,6	11	2,6
	L06L	569	368	64,7	357	120	33,6	181	50,7	23	6,4	16	4,5	6	1,7	11	3,1
Brieden	B09E	118	76	76,0	73	31	42,5	22	30,1	9	12,3	4	5,5	7	9,6	0	0,0
	B09Z	118	76	76,0	75	36	48,0	19	25,3	7	9,3	5	6,7	6	8,0	2	2,7
	B05Z	112	90	89,1	89	44	49,4	21	23,6	11	12,4	7	7,9	3	3,4	3	3,4
	L06L	109	92	84,4	91	37	40,7	35	38,5	5	5,5	1	1,1	2	2,2	11	12,1
Brohl	B09E	322	201	71,8	198	108	54,5	35	17,7	24	12,1	16	8,1	13	6,6	2	1,0
	B09Z	322	201	71,8	200	97	48,5	35	17,5	41	20,5	8	4,0	16	8,0	3	1,5
	B05Z	312	227	78,5	220	105	47,7	57	25,9	44	20,0	4	1,8	4	1,8	6	2,7
	L06L	316	219	69,3	212	92	43,4	76	35,8	27	12,7	8	3,8	2	0,9	7	3,3
Dünfus	B09E	246	173	75,5	168	111	66,1	23	13,7	18	10,7	9	5,4	6	3,6	1	0,6
	B09Z	246	173	75,5	168	81	48,2	21	12,5	39	23,2	10	6,0	8	4,8	9	5,4
	B05Z	235	178	85,6	177	118	66,7	30	16,9	20	11,3	3	1,7	5	2,8	1	0,6
	L06L	238	159	66,8	156	93	59,6	42	26,9	9	5,8	4	2,6	1	0,6	7	4,5
Forst (Eifel)	B09E	327	232	80,3	220	106	48,2	41	18,6	44	20,0	15	6,8	13	5,9	1	0,5
	B09Z	327	232	80,3	228	94	41,2	42	18,4	56	24,6	13	5,7	14	6,1	9	3,9
	B05Z	313	238	82,1	225	106	47,1	63	28,0	33	14,7	8	3,6	10	4,4	5	2,2
	L06L	322	199	61,8	186	80	43,0	66	35,5	25	13,4	7	3,8	0	0,0	8	4,3
Kail	B09E	245	170	76,2	166	82	49,4	30	18,1	29	17,5	14	8,4	11	6,6	0	0,0
	B09Z	245	170	76,2	168	70	41,7	30	17,9	37	22,0	13	7,7	13	7,7	5	3,0
	B05Z	253	202	85,6	193	95	49,2	53	27,5	17	8,8	15	7,8	9	4,7	4	2,1
	L06L	244	172	70,5	166	70	42,2	68	41,0	13	7,8	6	3,6	1	0,6	8	4,8
Lahr	B09E	148	101	82,8	100	71	71,0	9	9,0	14	14,0	2	2,0	4	4,0	0	0,0
	B09Z	148	101	82,8	100	62	62,0	9	9,0	22	22,0	0	0,0	5	5,0	2	2,0
	B05Z	155	113	84,3	112	86	76,8	6	5,4	11	9,8	2	1,8	6	5,4	1	0,9
	L06L	160	126	78,8	124	87	70,2	22	17,7	10	8,1	2	1,6	2	1,6	1	0,8



## T 16 Bundestagswahlergebnisse - Ergebnisse der Ortsgemeinden

(Bundestagswahl ohne Briefwahl und Landtagswahl einschließlich Briefwahl)

Gemeinde	Wahl	Wahl- berech- tigte	Wähler	Wahl- beteili- gung <sup>1)</sup>	Gültige Stim- men	Von den gültigen Stimmen entfielen auf											
						CDU		SPD		FDP		GRÜNE		DIE LINKE		Sonstige	
						Anzahl	%	Anzahl	%	Anz.	%	Anz.	%	Anz.	%	Anz.	%
Lieg	B09E	329	228	78,1	217	141	65,0	35	16,1	27	12,4	6	2,8	7	3,2	1	0,5
	B09Z	329	228	78,1	225	132	58,7	29	12,9	39	17,3	7	3,1	7	3,1	11	4,9
	B05Z	332	279	85,3	273	171	62,6	44	16,1	37	13,6	14	5,1	5	1,8	2	0,7
	LO6L	342	254	74,3	245	136	55,5	77	31,4	13	5,3	7	2,9	0	0,0	12	4,9
Lütz	B09E	249	127	62,3	125	46	36,8	33	26,4	19	15,2	7	5,6	17	13,6	3	2,4
	B09Z	249	127	62,3	124	37	29,8	27	21,8	30	24,2	8	6,5	14	11,3	8	6,5
	B05Z	241	162	74,3	160	67	41,9	43	26,9	25	15,6	7	4,4	13	8,1	5	3,1
	LO6L	249	141	56,6	137	47	34,3	54	39,4	11	8,0	6	4,4	4	2,9	15	10,9
Möntenich	B09E	115	74	78,7	64	41	64,1	11	17,2	4	6,3	6	9,4	1	1,6	1	1,6
	B09Z	115	74	78,7	69	35	50,7	9	13,0	12	17,4	4	5,8	5	7,2	4	5,8
	B05Z	114	84	84,8	82	58	70,7	8	9,8	6	7,3	2	2,4	2	2,4	6	7,3
	LO6L	120	84	70,0	83	37	44,6	27	32,5	5	6,0	2	2,4	3	3,6	9	10,8
Mörsdorf	B09E	565	361	73,1	351	200	57,0	65	18,5	43	12,3	22	6,3	19	5,4	2	0,6
	B09Z	565	361	73,1	352	174	49,4	57	16,2	65	18,5	20	5,7	26	7,4	10	2,8
	B05Z	578	435	81,0	431	236	54,8	89	20,6	67	15,5	18	4,2	14	3,2	7	1,6
	LO6L	580	371	64,0	366	199	54,4	107	29,2	33	9,0	12	3,3	6	1,6	9	2,5
Moselkern	B09E	491	291	74,0	287	147	51,2	92	32,1	22	7,7	9	3,1	13	4,5	4	1,4
	B09Z	491	291	74,0	289	106	36,7	94	32,5	50	17,3	16	5,5	13	4,5	10	3,5
	B05Z	518	367	81,2	361	154	42,7	138	38,2	33	9,1	13	3,6	14	3,9	9	2,5
	LO6L	520	359	69,0	355	138	38,9	167	47,0	19	5,4	8	2,3	5	1,4	18	5,1
Müden (Mosel)	B09E	571	358	80,4	328	210	64,0	49	14,9	28	8,5	23	7,0	15	4,6	3	0,9
	B09Z	571	358	80,4	345	186	53,9	45	13,0	64	18,6	21	6,1	17	4,9	12	3,5
	B05Z	596	409	84,0	397	222	55,9	97	24,4	55	13,9	7	1,8	7	1,8	9	2,3
	LO6L	593	411	69,3	397	202	50,9	129	32,5	40	10,1	5	1,3	4	1,0	17	4,3
Pommern	B09E	402	244	72,6	238	117	49,2	58	24,4	33	13,9	18	7,6	11	4,6	1	0,4
	B09Z	402	244	72,6	243	111	45,7	51	21,0	41	16,9	18	7,4	13	5,3	9	3,7
	B05Z	402	300	82,0	290	153	52,8	77	26,6	41	14,1	4	1,4	6	2,1	9	3,1
	LO6L	400	297	74,3	291	135	46,4	108	37,1	24	8,2	4	1,4	6	2,1	14	4,8
Roes	B09E	432	248	69,3	234	132	56,4	46	19,7	28	12,0	9	3,8	15	6,4	4	1,7
	B09Z	432	248	69,3	237	112	47,3	43	18,1	37	15,6	10	4,2	22	9,3	13	5,5
	B05Z	455	353	82,9	348	160	46,0	120	34,5	30	8,6	10	2,9	19	5,5	9	2,6
	LO6L	454	285	62,8	279	133	47,7	106	38,0	22	7,9	1	0,4	6	2,2	11	3,9
Treis-Karden	B09E	1 902	973	67,5	928	498	53,7	188	20,3	104	11,2	66	7,1	61	6,6	11	1,2
	B09Z	1 902	973	67,5	957	408	42,6	192	20,1	188	19,6	60	6,3	71	7,4	38	4,0
	B05Z	1 955	1 250	76,7	1 221	571	46,8	369	30,2	166	13,6	52	4,3	42	3,4	21	1,7
	LO6L	1 919	1 270	66,2	1 240	531	42,8	494	39,8	109	8,8	33	2,7	10	0,8	63	5,1
Zilshausen	B09E	258	166	74,4	162	106	65,4	26	16,0	18	11,1	4	2,5	7	4,3	1	0,6
	B09Z	258	166	74,4	166	94	56,6	14	8,4	32	19,3	11	6,6	10	6,0	5	3,0
	B05Z	280	205	80,4	200	116	58,0	25	12,5	29	14,5	9	4,5	7	3,5	14	7,0
	LO6L	271	191	70,5	189	97	51,3	60	31,7	15	7,9	6	3,2	3	1,6	8	4,2
VG Ulmen																	
Alflen	B09E	664	477	84,7	450	246	54,7	76	16,9	56	12,4	35	7,8	31	6,9	6	1,3
	B09Z	664	477	84,7	465	225	48,4	71	15,3	81	17,4	34	7,3	34	7,3	20	4,3
	B05Z	672	495	81,5	486	263	54,1	108	22,2	62	12,8	21	4,3	17	3,5	15	3,1
	LO6L	670	441	65,8	430	215	50,0	147	34,2	33	7,7	15	3,5	4	0,9	16	3,7
Auderath	B09E	464	304	74,3	298	153	51,3	54	18,1	36	12,1	19	6,4	33	11,1	3	1,0
	B09Z	464	304	74,3	298	132	44,3	44	14,8	49	16,4	21	7,0	35	11,7	17	5,7
	B05Z	468	335	81,7	324	150	46,3	78	24,1	56	17,3	16	4,9	17	5,2	7	2,2
	LO6L	461	303	65,7	295	143	48,5	106	35,9	18	6,1	6	2,0	7	2,4	15	5,1
Bad Bertrich	B09E	752	415	66,6	405	210	51,9	86	21,2	74	18,3	16	4,0	17	4,2	2	0,5
	B09Z	752	415	66,6	407	175	43,0	66	16,2	114	28,0	10	2,5	20	4,9	22	5,4
	B05Z	788	534	76,7	518	243	46,9	141	27,2	85	16,4	18	3,5	20	3,9	11	2,1
	LO6L	770	433	56,2	423	150	35,5	191	45,2	52	12,3	10	2,4	5	1,2	15	3,5
Beuren	B09E	387	283	79,3	264	162	61,4	34	12,9	43	16,3	10	3,8	13	4,9	2	0,8
	B09Z	387	283	79,3	272	141	51,8	34	12,5	66	24,3	7	2,6	15	5,5	9	3,3
	B05Z	383	283	83,0	275	145	52,7	64	23,3	42	15,3	6	2,2	11	4,0	7	2,5
	LO6L	380	322	84,7	312	153	49,0	114	36,5	13	4,2	2	0,6	4	1,3	26	8,3
Büchel	B09E	945	571	72,5	551	352	63,9	70	12,7	73	13,2	23	4,2	23	4,2	10	1,8
	B09Z	945	571	72,5	560	301	53,8	73	13,0	110	19,6	25	4,5	25	4,5	26	4,6
	B05Z	944	737	84,6	706	437	61,9	122	17,3	83	11,8	22	3,1	18	2,5	24	3,4
	LO6L	947	622	65,7	610	316	51,8	202	33,1	54	8,9	7	1,1	4	0,7	27	4,4

## T 16 Bundestagswahlergebnisse - Ergebnisse der Ortsgemeinden

(Bundestagswahl ohne Briefwahl und Landtagswahl einschließlich Briefwahl)

Gemeinde	Wahl	Wahlberechtigte	Wähler	Wahlbeteiligung <sup>1)</sup>	Gültige Stimmen	Von den gültigen Stimmen entfielen auf											
						CDU		SPD		FDP		GRÜNE		DIE LINKE		Sonstige	
						Anzahl	%	Anz.	%	Anz.	%	Anz.	%	Anz.	%	Anz.	%
Filz	B09E	67	57	90,5	55	34	61,8	6	10,9	3	5,5	6	10,9	6	10,9	0	0,0
	B09Z	67	57	90,5	57	27	47,4	6	10,5	10	17,5	6	10,5	7	12,3	1	1,8
	B05Z	74	61	87,1	61	35	57,4	9	14,8	6	9,8	2	3,3	7	11,5	2	3,3
	L06L	79	59	74,7	59	32	54,2	14	23,7	5	8,5	2	3,4	1	1,7	5	8,5
Gevenich	B09E	518	339	76,5	329	189	57,4	54	16,4	49	14,9	19	5,8	13	4,0	5	1,5
	B09Z	518	339	76,5	331	155	46,8	48	14,5	80	24,2	16	4,8	15	4,5	17	5,1
	B05Z	523	383	80,5	371	206	55,5	72	19,4	54	14,6	9	2,4	17	4,6	13	3,5
	L06L	514	338	65,8	335	187	55,8	96	28,7	30	9,0	4	1,2	5	1,5	13	3,9
Gillenbeuren	B09E	201	118	78,1	114	69	60,5	24	21,1	9	7,9	4	3,5	8	7,0	0	0,0
	B09Z	201	118	78,1	115	57	49,6	21	18,3	14	12,2	7	6,1	10	8,7	6	5,2
	B05Z	222	160	87,9	157	82	52,2	41	26,1	10	6,4	6	3,8	15	9,6	3	1,9
	L06L	205	151	73,7	144	69	47,9	58	40,3	3	2,1	3	2,1	4	2,8	7	4,9
Kliding	B09E	189	123	71,5	110	68	61,8	13	11,8	20	18,2	6	5,5	2	1,8	1	0,9
	B09Z	189	123	71,5	119	49	41,2	19	16,0	39	32,8	5	4,2	4	3,4	3	2,5
	B05Z	186	137	80,1	135	69	51,1	28	20,7	27	20,0	2	1,5	4	3,0	5	3,7
	L06L	184	127	69,0	123	62	50,4	39	31,7	17	13,8	1	0,8	1	0,8	3	2,4
Lutzerath	B09E	1 203	677	68,8	646	350	54,2	108	16,7	99	15,3	34	5,3	43	6,7	12	1,9
	B09Z	1 203	677	68,8	661	306	46,3	91	13,8	141	21,3	36	5,4	56	8,5	31	4,7
	B05Z	1 186	795	76,4	781	397	50,8	189	24,2	113	14,5	29	3,7	33	4,2	20	2,6
	L06L	1 172	683	58,3	671	303	45,2	274	40,8	59	8,8	13	1,9	7	1,0	15	2,2
Schmitt	B09E	120	97	91,5	94	49	52,1	23	24,5	8	8,5	9	9,6	3	3,2	2	2,1
	B09Z	120	97	91,5	96	51	53,1	19	19,8	11	11,5	8	8,3	2	2,1	5	5,2
	B05Z	121	102	89,5	102	50	49,0	37	36,3	6	5,9	4	3,9	5	4,9	0	0,0
	L06L	120	89	74,2	88	46	52,3	34	38,6	7	8,0	1	1,1	0	0,0	0	0,0
Ulmen, St.	B09E	2 566	1 301	59,2	1 266	727	57,4	245	19,4	139	11,0	70	5,5	65	5,1	20	1,6
	B09Z	2 566	1 301	59,2	1 280	610	47,7	227	17,7	234	18,3	77	6,0	66	5,2	66	5,2
	B05Z	2 540	1 590	71,9	1 551	754	48,6	431	27,8	198	12,8	54	3,5	55	3,5	59	3,8
	L06L	2 531	1 325	52,4	1 281	607	47,4	486	37,9	104	8,1	25	2,0	11	0,9	48	3,7
Urschmitt	B09E	178	113	78,5	104	57	54,8	15	14,4	16	15,4	5	4,8	11	10,6	0	0,0
	B09Z	178	113	78,5	108	47	43,5	16	14,8	24	22,2	5	4,6	13	12,0	3	2,8
	B05Z	185	151	89,3	134	71	53,0	30	22,4	17	12,7	2	1,5	11	8,2	3	2,2
	L06L	185	131	70,8	119	64	53,8	38	31,9	11	9,2	1	0,8	0	0,0	5	4,2
Wagenhausen	B09E	52	39	78,0	38	21	55,3	3	7,9	12	31,6	0	0,0	2	5,3	0	0,0
	B09Z	52	39	78,0	39	25	64,1	3	7,7	10	25,6	0	0,0	1	2,6	0	0,0
	B05Z	50	38	84,4	38	26	68,4	4	10,5	5	13,2	0	0,0	1	2,6	2	5,3
	L06L	51	40	78,4	40	26	65,0	8	20,0	3	7,5	0	0,0	0	0,0	3	7,5
Weiler	B09E	249	184	86,8	174	99	56,9	23	13,2	25	14,4	10	5,7	13	7,5	4	2,3
	B09Z	249	184	86,8	181	76	42,0	20	11,0	45	24,9	9	5,0	15	8,3	16	8,8
	B05Z	244	186	86,5	178	91	51,1	46	25,8	23	12,9	3	1,7	7	3,9	8	4,5
	L06L	248	169	68,1	160	73	45,6	54	33,8	18	11,3	3	1,9	4	2,5	8	5,0
Wollmerath	B09E	168	110	75,9	101	65	64,4	10	9,9	24	23,8	1	1,0	1	1,0	0	0,0
	B09Z	168	110	75,9	107	64	59,8	11	10,3	29	27,1	2	1,9	1	0,9	0	0,0
	B05Z	171	132	85,2	131	83	63,4	21	16,0	16	12,2	3	2,3	5	3,8	3	2,3
	L06L	168	133	79,2	130	81	62,3	32	24,6	12	9,2	0	0,0	1	0,8	4	3,1
VG Zell (Mosel)																	
Alf	B09E	724	390	65,3	371	170	45,8	96	25,9	42	11,3	22	5,9	35	9,4	6	1,6
	B09Z	724	390	65,3	379	137	36,1	89	23,5	63	16,6	28	7,4	37	9,8	25	6,6
	B05Z	752	498	75,5	486	213	43,8	141	29,0	69	14,2	25	5,1	26	5,3	12	2,5
	L06L	760	458	60,3	447	167	37,4	182	40,7	39	8,7	9	2,0	13	2,9	37	8,3
Altlay	B09E	401	248	66,1	240	110	45,8	54	22,5	33	13,8	17	7,1	22	9,2	4	1,7
	B09Z	401	248	66,1	240	84	35,0	56	23,3	48	20,0	17	7,1	24	10,0	11	4,6
	B05Z	426	312	77,8	298	131	44,0	93	31,2	33	11,1	7	2,3	25	8,4	9	3,0
	L06L	418	240	57,4	236	99	41,9	100	42,4	12	5,1	8	3,4	9	3,8	8	3,4
Altstrimmig	B09E	276	197	77,9	190	115	60,5	33	17,4	22	11,6	7	3,7	9	4,7	4	2,1
	B09Z	276	197	77,9	191	98	51,3	29	15,2	41	21,5	8	4,2	8	4,2	7	3,7
	B05Z	287	196	79,0	188	106	56,4	42	22,3	30	16,0	4	2,1	2	1,1	4	2,1
	L06L	283	211	74,6	205	106	51,7	64	31,2	18	8,8	3	1,5	0	0,0	14	6,8
Blankenrath	B09E	1 420	739	56,2	707	449	63,5	98	13,9	93	13,2	27	3,8	27	3,8	13	1,8
	B09Z	1 420	739	56,2	717	372	51,9	97	13,5	152	21,2	29	4,0	36	5,0	31	4,3
	B05Z	1 390	917	70,7	893	520	58,2	163	18,3	153	17,1	20	2,2	18	2,0	19	2,1
	L06L	1 382	648	46,9	620	329	53,1	165	26,6	88	14,2	7	1,1	6	1,0	25	4,0

## T 16 Bundestagswahlergebnisse - Ergebnisse der Ortsgemeinden

(Bundestagswahl ohne Briefwahl und Landtagswahl einschließlich Briefwahl)

Gemeinde	Wahl	Wahl- berech- tigte	Wähler	Wahl- beteili- gung <sup>1)</sup>	Gültige Stimme- n	Von den gültigen Stimmen entfielen auf											
						CDU		SPD		FDP		GRÜNE		DIE LINKE		Sonstige	
						Anzahl	%	Anzahl	%	Anz.	%	Anz.	%	Anz.	%	Anz.	%
Briedel	B09E	857	502	68,3	481	243	50,5	105	21,8	55	11,4	36	7,5	31	6,4	11	2,3
	B09Z	857	502	68,3	482	202	41,9	104	21,6	98	20,3	22	4,6	36	7,5	20	4,1
	B05Z	883	621	78,3	602	250	41,5	172	28,6	100	16,6	24	4,0	29	4,8	27	4,5
	L06L	878	566	64,5	551	207	37,6	218	39,6	63	11,4	12	2,2	13	2,4	38	6,9
Bullay	B09E	1 194	721	75,1	703	386	54,9	129	18,3	89	12,7	46	6,5	49	7,0	4	0,6
	B09Z	1 194	721	75,1	708	332	46,9	117	16,5	140	19,8	40	5,6	51	7,2	28	4,0
	B05Z	1 174	812	82,3	797	401	50,3	209	26,2	103	12,9	44	5,5	25	3,1	15	1,9
	L06L	1 178	823	69,9	805	349	43,4	306	38,0	69	8,6	31	3,9	10	1,2	40	5,0
Forst (Hunsrück)	B09E	46	35	76,1	34	15	44,1	7	20,6	1	2,9	9	26,5	2	5,9	0	0,0
	B09Z	46	35	76,1	34	15	44,1	8	23,5	2	5,9	7	20,6	2	5,9	0	0,0
	B05Z	45	33	80,5	33	17	51,5	9	27,3	3	9,1	1	3,0	2	6,1	1	3,0
	L06L	46	33	71,7	33	14	42,4	12	36,4	3	9,1	3	9,1	1	3,0	0	0,0
Grenderich	B09E	361	226	71,3	218	109	50,0	54	24,8	33	15,1	12	5,5	10	4,6	0	0,0
	B09Z	361	226	71,3	220	80	36,4	44	20,0	57	25,9	13	5,9	12	5,5	14	6,4
	B05Z	357	266	80,1	258	100	38,8	85	32,9	43	16,7	12	4,7	11	4,3	7	2,7
	L06L	363	228	62,8	220	76	34,5	99	45,0	25	11,4	7	3,2	5	2,3	8	3,6
Haserich	B09E	163	106	70,7	98	44	44,9	15	15,3	15	15,3	10	10,2	12	12,2	2	2,0
	B09Z	163	106	70,7	103	47	45,6	11	10,7	17	16,5	9	8,7	14	13,6	5	4,9
	B05Z	177	126	79,7	124	57	46,0	28	22,6	12	9,7	4	3,2	17	13,7	6	4,8
	L06L	181	90	49,7	85	35	41,2	34	40,0	6	7,1	1	1,2	2	2,4	7	8,2
Hesweiler	B09E	125	85	71,4	80	34	42,5	16	20,0	17	21,3	3	3,8	8	10,0	2	2,5
	B09Z	125	85	71,4	80	32	40,0	13	16,3	17	21,3	2	2,5	11	13,8	5	6,3
	B05Z	127	93	76,2	90	41	45,6	26	28,9	13	14,4	3	3,3	2	2,2	5	5,6
	L06L	124	75	60,5	68	25	36,8	23	33,8	9	13,2	2	2,9	2	2,9	7	10,3
Liesenich	B09E	260	175	74,8	171	102	59,6	36	21,1	16	9,4	7	4,1	8	4,7	2	1,2
	B09Z	260	175	74,8	170	79	46,5	27	15,9	36	21,2	12	7,1	12	7,1	4	2,4
	B05Z	267	210	83,3	207	104	50,2	43	20,8	35	16,9	10	4,8	11	5,3	4	1,9
	L06L	270	193	71,5	188	92	48,9	66	35,1	10	5,3	7	3,7	3	1,6	10	5,3
Mittelstrimmig	B09E	343	223	72,4	215	128	59,5	20	9,3	33	15,3	18	8,4	15	7,0	1	0,5
	B09Z	343	223	72,4	219	102	46,6	24	11,0	51	23,3	17	7,8	16	7,3	9	4,1
	B05Z	349	275	82,8	265	154	58,1	44	16,6	39	14,7	12	4,5	7	2,6	9	3,4
	L06L	354	230	65,0	220	117	53,2	57	25,9	23	10,5	10	4,5	2	0,9	11	5,0
Moritzheim	B09E	107	66	68,8	65	32	49,2	12	18,5	12	18,5	5	7,7	4	6,2	0	0,0
	B09Z	107	66	68,8	66	24	36,4	10	15,2	20	30,3	7	10,6	4	6,1	1	1,5
	B05Z	119	86	76,8	85	39	45,9	26	30,6	15	17,6	2	2,4	3	3,5	0	0,0
	L06L	120	70	58,3	69	37	53,6	22	31,9	8	11,6	1	1,4	1	1,4	0	0,0
Neef	B09E	417	268	71,7	252	141	56,0	44	17,5	27	10,7	19	7,5	15	6,0	6	2,4
	B09Z	417	268	71,7	257	105	40,9	47	18,3	53	20,6	17	6,6	15	5,8	20	7,8
	B05Z	434	334	81,3	325	163	50,2	86	26,5	44	13,5	9	2,8	12	3,7	11	3,4
	L06L	429	305	71,1	299	131	43,8	112	37,5	35	11,7	4	1,3	6	2,0	11	3,7
Panzweiler	B09E	187	118	73,8	115	68	59,1	9	7,8	18	15,7	7	6,1	12	10,4	1	0,9
	B09Z	187	118	73,8	114	52	45,6	11	9,6	25	21,9	9	7,9	9	7,9	8	7,0
	B05Z	185	125	76,2	122	65	53,3	13	10,7	31	25,4	3	2,5	4	3,3	6	4,9
	L06L	190	114	60,0	111	66	59,5	15	13,5	22	19,8	4	3,6	1	0,9	3	2,7
Peterswald-Löffelscheid	B09E	572	316	59,5	296	179	60,5	39	13,2	40	13,5	13	4,4	20	6,8	5	1,7
	B09Z	572	316	59,5	299	157	52,5	37	12,4	62	20,7	13	4,3	20	6,7	10	3,3
	B05Z	577	388	70,5	374	203	54,3	65	17,4	68	18,2	18	4,8	13	3,5	7	1,9
	L06L	565	282	49,9	275	132	48,0	78	28,4	38	13,8	7	2,5	7	2,5	13	4,7
Pünderich	B09E	759	490	76,6	478	237	49,6	112	23,4	43	9,0	53	11,1	24	5,0	9	1,9
	B09Z	759	490	76,6	484	187	38,6	99	20,5	90	18,6	56	11,6	27	5,6	25	5,2
	B05Z	764	615	86,1	600	289	48,2	147	24,5	78	13,0	38	6,3	27	4,5	21	3,5
	L06L	755	534	70,7	522	216	41,4	189	36,2	50	9,6	27	5,2	10	1,9	30	5,7
Reidenhausen	B09E	151	93	66,0	89	30	33,7	22	24,7	20	22,5	5	5,6	11	12,4	1	1,1
	B09Z	151	93	66,0	91	32	35,2	20	22,0	18	19,8	4	4,4	12	13,2	5	5,5
	B05Z	144	95	73,6	92	36	39,1	25	27,2	13	14,1	5	5,4	9	9,8	4	4,3
	L06L	148	83	56,1	79	28	35,4	33	41,8	11	13,9	2	2,5	1	1,3	4	5,1
Sankt Aldegund	B09E	546	376	75,8	367	203	55,3	85	23,2	40	10,9	15	4,1	17	4,6	7	1,9
	B09Z	546	376	75,8	373	185	49,6	68	18,2	60	16,1	16	4,3	25	6,7	19	5,1
	B05Z	541	426	83,5	410	195	47,6	128	31,2	45	11,0	8	2,0	15	3,7	19	4,6
	L06L	544	383	70,4	374	155	41,4	156	41,7	24	6,4	3	0,8	4	1,1	32	8,6

## T 16 Bundestagswahlergebnisse - Ergebnisse der Ortsgemeinden

(Bundestagswahl ohne Briefwahl und Landtagswahl einschließlich Briefwahl)

Gemeinde	Wahl	Wahlberechtigte	Wähler	Wahlbeteiligung <sup>1)</sup>	Gültige Stimmen	Von den gültigen Stimmen entfielen auf											
						CDU		SPD		FDP		GRÜNE		DIE LINKE		Sonstige	
						Anzahl	%	Anzahl	%	Anz.	%	Anz.	%	Anz.	%	Anz.	%
Schauren	B09E	329	176	57,5	170	86	50,6	21	12,4	37	21,8	3	1,8	21	12,4	2	1,2
	B09Z	329	176	57,5	172	68	39,5	15	8,7	49	28,5	8	4,7	27	15,7	5	2,9
	B05Z	333	213	68,9	205	101	49,3	41	20,0	34	16,6	6	2,9	14	6,8	9	4,4
	L06L	334	153	45,8	146	64	43,8	43	29,5	25	17,1	4	2,7	1	0,7	9	6,2
Sosberg	B09E	149	91	70,5	88	37	42,0	22	25,0	18	20,5	6	6,8	4	4,5	1	1,1
	B09Z	149	91	70,5	89	35	39,3	17	19,1	21	23,6	8	9,0	4	4,5	4	4,5
	B05Z	158	113	80,7	109	39	35,8	39	35,8	21	19,3	3	2,8	5	4,6	2	1,8
	L06L	158	101	63,9	99	34	34,3	45	45,5	3	3,0	0	0,0	6	6,1	11	11,1
Tellig	B09E	233	148	69,8	144	65	45,1	43	29,9	21	14,6	8	5,6	7	4,9	0	0,0
	B09Z	233	148	69,8	148	57	38,5	41	27,7	28	18,9	9	6,1	9	6,1	4	2,7
	B05Z	252	196	81,3	193	89	46,1	61	31,6	25	13,0	13	6,7	1	0,5	4	2,1
	L06L	253	145	57,3	144	59	41,0	57	39,6	16	11,1	6	4,2	1	0,7	5	3,5
Walhausen	B09E	159	85	57,8	84	58	69,0	16	19,0	5	6,0	1	1,2	3	3,6	1	1,2
	B09Z	159	85	57,8	82	49	59,8	14	17,1	10	12,2	1	1,2	7	8,5	1	1,2
	B05Z	149	110	74,8	108	70	64,8	20	18,5	8	7,4	2	1,9	6	5,6	2	1,9
	L06L	153	80	52,3	77	37	48,1	25	32,5	11	14,3	0	0,0	1	1,3	3	3,9
Zell (Mosel), St.	B09E	3 440	2 434	70,8	1 791	903	50,4	405	22,6	232	13,0	120	6,7	108	6,0	23	1,3
	B09Z	3 440	2 434	70,8	1 818	762	41,9	381	21,0	341	18,8	131	7,2	132	7,3	71	3,9
	B05Z	3 589	2 423	78,8	2 371	1 142	48,2	662	27,9	300	12,7	113	4,8	80	3,4	74	3,1
	L06L	3 579	2 306	64,4	2 236	934	41,8	854	38,2	193	8,6	75	3,4	17	0,8	163	7,3
<b>Donnersbergkreis, Landkreis</b>																	
<b>VG Alsenz-Obermoschel</b>																	
Alsenz	B09E	1 340	701	61,8	679	206	30,3	266	39,2	40	5,9	61	9,0	79	11,6	27	4,0
	B09Z	1 340	701	61,8	684	184	26,9	230	33,6	76	11,1	68	9,9	82	12,0	44	6,4
	B05Z	1 333	880	75,0	866	254	29,3	389	44,9	92	10,6	54	6,2	45	5,2	32	3,7
	L06L	1 340	777	58,0	756	218	28,8	391	51,7	68	9,0	29	3,8	20	2,6	30	4,0
Finkenbach-Gersweiler	B09E	266	157	64,1	151	34	22,5	63	41,7	19	12,6	9	6,0	17	11,3	9	6,0
	B09Z	266	157	64,1	151	30	19,9	52	34,4	23	15,2	10	6,6	25	16,6	11	7,3
	B05Z	287	209	76,8	204	44	21,6	95	46,6	17	8,3	13	6,4	20	9,8	15	7,4
	L06L	285	153	53,7	150	28	18,7	74	49,3	15	10,0	6	4,0	11	7,3	16	10,7
Gaugrehweiler	B09E	442	245	63,1	243	53	21,8	95	39,1	32	13,2	23	9,5	33	13,6	7	2,9
	B09Z	442	245	63,1	243	43	17,7	73	30,0	44	18,1	27	11,1	38	15,6	18	7,4
	B05Z	443	294	73,5	284	57	20,1	111	39,1	45	15,8	29	10,2	31	10,9	11	3,9
	L06L	450	274	60,9	270	60	22,2	142	52,6	19	7,0	13	4,8	13	4,8	23	8,5
Kalkofen	B09E	168	112	75,7	106	39	36,8	34	32,1	10	9,4	9	8,5	11	10,4	3	2,8
	B09Z	168	112	75,7	109	34	31,2	28	25,7	10	9,2	9	8,3	14	12,8	14	12,8
	B05Z	171	117	77,0	114	31	27,2	44	38,6	13	11,4	3	2,6	3	2,6	20	17,5
	L06L	172	122	70,9	119	29	24,4	63	52,9	4	3,4	5	4,2	0	0,0	18	15,1
Mannweiler-Cölln	B09E	351	239	77,9	225	66	29,3	85	37,8	26	11,6	20	8,9	21	9,3	7	3,1
	B09Z	351	239	77,9	227	51	22,5	65	28,6	41	18,1	23	10,1	29	12,8	18	7,9
	B05Z	359	268	82,2	263	65	24,7	102	38,8	51	19,4	21	8,0	14	5,3	10	3,8
	L06L	354	262	74,0	261	63	24,1	118	45,2	39	14,9	24	9,2	4	1,5	13	5,0
Münsterappel	B09E	409	226	64,4	218	75	34,4	78	35,8	16	7,3	9	4,1	31	14,2	9	4,1
	B09Z	409	226	64,4	219	69	31,5	64	29,2	25	11,4	11	5,0	33	15,1	17	7,8
	B05Z	446	268	73,4	260	90	34,6	112	43,1	23	8,8	10	3,8	15	5,8	10	3,8
	L06L	441	257	58,3	249	82	32,9	128	51,4	13	5,2	6	2,4	9	3,6	11	4,4
Niederhausen an der Appel	B09E	208	124	67,0	123	24	19,5	49	39,8	23	18,7	4	3,3	16	13,0	7	5,7
	B09Z	208	124	67,0	121	26	21,5	38	31,4	24	19,8	7	5,8	19	15,7	7	5,8
	B05Z	208	151	77,8	148	36	24,3	62	41,9	24	16,2	8	5,4	9	6,1	9	6,1
	L06L	207	101	48,8	98	23	23,5	59	60,2	10	10,2	2	2,0	3	3,1	1	1,0
Niedermoschel	B09E	401	268	75,3	257	81	31,5	100	38,9	32	12,5	9	3,5	27	10,5	8	3,1
	B09Z	401	268	75,3	260	65	25,0	78	30,0	53	20,4	16	6,2	24	9,2	24	9,2
	B05Z	426	320	79,8	310	110	35,5	127	41,0	32	10,3	15	4,8	13	4,2	13	4,2
	L06L	430	289	67,2	283	77	27,2	147	51,9	23	8,1	5	1,8	4	1,4	27	9,5
Oberhausen an der Appel	B09E	133	85	69,1	84	25	29,8	23	27,4	14	16,7	9	10,7	11	13,1	2	2,4
	B09Z	133	85	69,1	82	22	26,8	14	17,1	16	19,5	10	12,2	12	14,6	8	9,8
	B05Z	139	99	82,5	96	25	26,0	33	34,4	18	18,8	8	8,3	6	6,3	6	6,3
	L06L	135	93	68,9	90	25	27,8	36	40,0	7	7,8	6	6,7	7	7,8	9	10,0

## T 16 Bundestagswahlergebnisse - Ergebnisse der Ortsgemeinden

(Bundestagswahl ohne Briefwahl und Landtagswahl einschließlich Briefwahl)

Gemeinde	Wahl	Wahl- berech- tigte	Wähler	Wahl- beteili- gung <sup>1)</sup>	Gültige Stim- men	Von den gültigen Stimmen entfielen auf											
						CDU		SPD		FDP		GRÜNE		DIE LINKE		Sonstige	
						Anzahl	%	Anzahl	%	Anz.	%	Anz.	%	Anz.	%	Anz.	%
Obermoschel, St.	B09E	908	523	67,8	509	170	33,4	194	38,1	34	6,7	36	7,1	56	11,0	19	3,7
	B09Z	908	523	67,8	513	163	31,8	158	30,8	56	10,9	47	9,2	54	10,5	35	6,8
	B05Z	925	613	75,5	604	195	32,3	249	41,2	46	7,6	47	7,8	36	6,0	31	5,1
	L06L	920	513	55,8	508	140	27,6	262	51,6	29	5,7	33	6,5	21	4,1	23	4,5
Oberndorf	B09E	216	145	75,5	143	49	34,3	47	32,9	18	12,6	5	3,5	21	14,7	3	2,1
	B09Z	216	145	75,5	143	37	25,9	41	28,7	33	23,1	3	2,1	21	14,7	8	5,6
	B05Z	225	151	78,6	149	51	34,2	39	26,2	26	17,4	11	7,4	13	8,7	9	6,0
	L06L	226	142	62,8	140	46	32,9	59	42,1	15	10,7	7	5,0	6	4,3	7	5,0
Schiersfeld	B09E	200	100	69,0	93	20	21,5	39	41,9	12	12,9	5	5,4	13	14,0	4	4,3
	B09Z	200	100	69,0	95	11	11,6	32	33,7	18	18,9	9	9,5	17	17,9	8	8,4
	B05Z	223	149	78,8	140	21	15,0	76	54,3	24	17,1	6	4,3	7	5,0	6	4,3
	L06L	224	146	65,2	143	26	18,2	78	54,5	9	6,3	12	8,4	8	5,6	10	7,0
Sitters	B09E	89	58	73,4	51	12	23,5	17	33,3	4	7,8	7	13,7	7	13,7	4	7,8
	B09Z	89	58	73,4	52	9	17,3	13	25,0	9	17,3	8	15,4	5	9,6	8	15,4
	B05Z	97	62	72,9	60	12	20,0	22	36,7	14	23,3	4	6,7	3	5,0	5	8,3
	L06L	97	66	68,0	65	17	26,2	25	38,5	7	10,8	7	10,8	0	0,0	9	13,8
Unkenbach	B09E	187	111	67,7	110	32	29,1	47	42,7	8	7,3	6	5,5	10	9,1	7	6,4
	B09Z	187	111	67,7	109	31	28,4	43	39,4	9	8,3	3	2,8	11	10,1	12	11,0
	B05Z	193	126	72,4	122	32	26,2	61	50,0	11	9,0	8	6,6	8	6,6	2	1,6
	L06L	196	119	60,7	115	25	21,7	68	59,1	6	5,2	1	0,9	5	4,3	10	8,7
Waldgrehweiler	B09E	192	119	70,4	115	42	36,5	39	33,9	11	9,6	8	7,0	9	7,8	6	5,2
	B09Z	192	119	70,4	115	39	33,9	35	30,4	17	14,8	6	5,2	12	10,4	6	5,2
	B05Z	194	146	79,3	139	44	31,7	51	36,7	16	11,5	4	2,9	15	10,8	9	6,5
	L06L	196	115	58,7	112	20	17,9	56	50,0	12	10,7	3	2,7	3	2,7	18	16,1
Winterborn	B09E	147	98	73,1	95	36	37,9	34	35,8	7	7,4	5	5,3	8	8,4	5	5,3
	B09Z	147	98	73,1	96	29	30,2	28	29,2	14	14,6	9	9,4	10	10,4	6	6,3
	B05Z	152	111	76,6	108	37	34,3	38	35,2	11	10,2	9	8,3	8	7,4	5	4,6
	L06L	150	93	62,0	92	23	25,0	51	55,4	6	6,5	3	3,3	5	5,4	4	4,3
VG Eisenberg (Pfalz)																	
Eisenberg (Pfalz), St.	B09E	6 636	3 088	60,6	3 017	900	29,8	1 200	39,8	272	9,0	176	5,8	384	12,7	85	2,8
	B09Z	6 636	3 088	60,6	3 019	827	27,4	935	31,0	391	13,0	238	7,9	435	14,4	193	6,4
	B05Z	6 720	3 968	71,5	3 855	1 112	28,8	1 578	40,9	401	10,4	219	5,7	306	7,9	239	6,2
	L06L	6 664	3 756	56,4	3 672	842	22,9	1 900	51,7	226	6,2	120	3,3	188	5,1	396	10,8
Kerzenheim	B09E	1 767	882	68,5	850	209	24,6	424	49,9	69	8,1	39	4,6	89	10,5	20	2,4
	B09Z	1 767	882	68,5	859	198	23,1	325	37,8	131	15,3	59	6,9	96	11,2	50	5,8
	B05Z	1 764	1 122	77,6	1 093	256	23,4	519	47,5	103	9,4	73	6,7	79	7,2	63	5,8
	L06L	1 764	1 119	63,4	1 096	188	17,2	644	58,8	53	4,8	49	4,5	51	4,7	111	10,1
Ramsen	B09E	1 465	746	66,8	733	272	37,1	248	33,8	48	6,5	52	7,1	80	10,9	33	4,5
	B09Z	1 465	746	66,8	734	247	33,7	191	26,0	92	12,5	57	7,8	92	12,5	55	7,5
	B05Z	1 473	896	74,9	879	325	37,0	310	35,3	74	8,4	53	6,0	49	5,6	68	7,7
	L06L	1 445	937	64,8	912	264	28,9	426	46,7	37	4,1	45	4,9	17	1,9	123	13,5
VG Göllheim																	
Albisheim (Pfrimm)	B09E	1 354	655	60,0	642	212	33,0	252	39,3	62	9,7	37	5,8	40	6,2	39	6,1
	B09Z	1 354	655	60,0	642	184	28,7	175	27,3	102	15,9	60	9,3	51	7,9	70	10,9
	B05Z	1 280	836	74,9	812	223	27,5	314	38,7	91	11,2	54	6,7	47	5,8	83	10,2
	L06L	1 294	766	59,2	753	187	24,8	378	50,2	61	8,1	19	2,5	31	4,1	77	10,2
Biedesheim	B09E	531	309	71,7	301	80	26,6	146	48,5	19	6,3	18	6,0	29	9,6	9	3,0
	B09Z	531	309	71,7	299	73	24,4	111	37,1	41	13,7	25	8,4	32	10,7	17	5,7
	B05Z	524	344	83,1	334	111	33,2	140	41,9	33	9,9	13	3,9	14	4,2	23	6,9
	L06L	525	379	72,2	367	114	31,1	175	47,7	22	6,0	7	1,9	13	3,5	36	9,8
Bubenheim	B09E	365	200	75,2	197	76	38,6	82	41,6	12	6,1	6	3,0	16	8,1	5	2,5
	B09Z	365	200	75,2	197	74	37,6	58	29,4	26	13,2	12	6,1	16	8,1	11	5,6
	B05Z	366	245	83,9	242	85	35,1	95	39,3	15	6,2	14	5,8	15	6,2	18	7,4
	L06L	368	259	70,4	255	92	36,1	92	36,1	11	4,3	5	2,0	11	4,3	44	17,3
Dreisen	B09E	760	347	64,6	341	116	34,0	131	38,4	27	7,9	19	5,6	41	12,0	7	2,1
	B09Z	760	347	64,6	345	106	30,7	95	27,5	42	12,2	30	8,7	40	11,6	32	9,3
	B05Z	776	518	79,0	512	142	27,7	209	40,8	50	9,8	35	6,8	39	7,6	37	7,2
	L06L	778	501	64,4	492	105	21,3	244	49,6	25	5,1	21	4,3	24	4,9	73	14,8

# T 16 Bundestagswahleregebnisse - Ergebnisse der Ortsgemeinden

(Bundestagswahl ohne Briefwahl und Landtagswahl einschließlich Briefwahl)

Gemeinde	Wahl	Wahlberechtigte	Wähler	Wahlbeteiligung <sup>1)</sup>	Gültige Stimmen	Von den gültigen Stimmen entfielen auf											
						CDU		SPD		FDP		GRÜNE		DIE LINKE		Sonstige	
						Anzahl	%	Anzahl	%	Anz.	%	Anz.	%	Anz.	%	Anz.	%
Eiselthum	B09E	665	386	75,4	377	103	27,3	194	51,5	23	6,1	13	3,4	25	6,6	19	5,0
	B09Z	665	386	75,4	383	91	23,8	129	33,7	68	17,8	26	6,8	37	9,7	32	8,4
	B05Z	669	445	82,0	435	108	24,8	194	44,6	48	11,0	28	6,4	26	6,0	31	7,1
	L06L	656	457	69,7	450	99	22,0	245	54,4	32	7,1	17	3,8	12	2,7	45	10,0
Göllheim	B09E	2 938	1 204	55,4	1 185	453	38,2	424	35,8	109	9,2	58	4,9	116	9,8	25	2,1
	B09Z	2 938	1 204	55,4	1 186	418	35,2	304	25,6	171	14,4	98	8,3	125	10,5	70	5,9
	B05Z	2 886	1 588	70,4	1 550	505	32,6	581	37,5	165	10,6	106	6,8	94	6,1	99	6,4
	L06L	2 875	1 613	56,1	1 575	440	27,9	733	46,5	107	6,8	60	3,8	74	4,7	161	10,2
Immesheim	B09E	120	63	75,0	61	20	32,8	18	29,5	12	19,7	4	6,6	4	6,6	3	4,9
	B09Z	120	63	75,0	63	24	38,1	6	9,5	13	20,6	6	9,5	8	12,7	6	9,5
	B05Z	117	85	82,5	81	32	39,5	22	27,2	9	11,1	8	9,9	3	3,7	7	8,6
	L06L	111	89	80,2	86	36	41,9	26	30,2	10	11,6	2	2,3	3	3,5	9	10,5
Lautersheim	B09E	527	265	67,9	255	99	38,8	89	34,9	22	8,6	13	5,1	23	9,0	9	3,5
	B09Z	527	265	67,9	256	76	29,7	73	28,5	45	17,6	17	6,6	24	9,4	21	8,2
	B05Z	496	341	84,0	332	89	26,8	134	40,4	46	13,9	23	6,9	18	5,4	22	6,6
	L06L	499	341	68,3	337	85	25,2	168	49,9	12	3,6	8	2,4	18	5,3	46	13,6
Ottersheim	B09E	303	137	66,5	136	47	34,6	46	33,8	11	8,1	7	5,1	15	11,0	10	7,4
	B09Z	303	137	66,5	137	40	29,2	34	24,8	18	13,1	11	8,0	19	13,9	15	10,9
	B05Z	311	177	75,3	173	66	38,2	59	34,1	12	6,9	9	5,2	14	8,1	13	7,5
	L06L	315	198	62,9	194	69	35,6	86	44,3	7	3,6	3	1,5	5	2,6	24	12,4
Rüssingen	B09E	405	228	69,3	224	61	27,2	104	46,4	15	6,7	21	9,4	18	8,0	5	2,2
	B09Z	405	228	69,3	224	60	26,8	69	30,8	29	12,9	34	15,2	19	8,5	13	5,8
	B05Z	402	243	81,3	241	59	24,5	102	42,3	26	10,8	28	11,6	14	5,8	12	5,0
	L06L	399	286	71,7	283	62	21,9	139	49,1	18	6,4	30	10,6	7	2,5	27	9,5
Standenbühl	B09E	184	108	65,9	105	40	38,1	27	25,7	15	14,3	4	3,8	13	12,4	6	5,7
	B09Z	184	108	65,9	107	36	33,6	19	17,8	17	15,9	5	4,7	15	14,0	15	14,0
	B05Z	188	140	81,9	138	42	30,4	39	28,3	19	13,8	8	5,8	13	9,4	17	12,3
	L06L	194	122	62,9	118	35	29,7	42	35,6	11	9,3	4	3,4	9	7,6	17	14,4
Weitersweiler	B09E	391	248	79,0	238	100	42,0	65	27,3	25	10,5	19	8,0	18	7,6	11	4,6
	B09Z	391	248	79,0	238	83	34,9	28	11,8	41	17,2	25	10,5	30	12,6	31	13,0
	B05Z	366	250	78,4	248	104	41,9	58	23,4	31	12,5	20	8,1	22	8,9	13	5,2
	L06L	377	228	60,5	223	82	36,8	64	28,7	18	8,1	18	8,1	12	5,4	29	13,0
Zellertal	B09E	1 005	539	71,4	521	136	26,1	264	50,7	38	7,3	28	5,4	47	9,0	8	1,5
	B09Z	1 005	539	71,4	526	144	27,4	170	32,3	69	13,1	52	9,9	54	10,3	37	7,0
	B05Z	1 003	690	81,9	676	189	28,0	275	40,7	63	9,3	74	10,9	40	5,9	35	5,2
	L06L	1 013	670	66,1	655	152	23,2	342	52,2	56	8,5	35	5,3	21	3,2	49	7,5
VG Kirchheimbolanden																	
Bennhausen	B09E	117	57	65,5	55	13	23,6	32	58,2	2	3,6	6	10,9	2	3,6	0	0,0
	B09Z	117	57	65,5	56	11	19,6	21	37,5	5	8,9	15	26,8	3	5,4	1	1,8
	B05Z	111	83	86,5	82	13	15,9	31	37,8	8	9,8	14	17,1	8	9,8	8	9,8
	L06L	110	73	66,4	73	12	16,4	39	53,4	3	4,1	13	17,8	1	1,4	5	6,8
Bischheim	B09E	553	272	59,6	266	103	38,7	81	30,5	32	12,0	12	4,5	31	11,7	7	2,6
	B09Z	553	272	59,6	269	85	31,6	62	23,0	55	20,4	15	5,6	34	12,6	18	6,7
	B05Z	538	336	71,8	327	103	31,5	118	36,1	50	15,3	25	7,6	18	5,5	13	4,0
	L06L	537	303	56,4	296	91	30,7	127	42,9	32	10,8	10	3,4	18	6,1	18	6,1
Bolanden	B09E	1 781	994	70,1	969	306	31,6	383	39,5	82	8,5	70	7,2	102	10,5	26	2,7
	B09Z	1 781	994	70,1	969	275	28,4	266	27,5	135	13,9	106	10,9	119	12,3	68	7,0
	B05Z	1 774	1 183	78,7	1 156	314	27,2	475	41,1	124	10,7	105	9,1	77	6,7	61	5,3
	L06L	1 782	1 124	63,1	1 115	238	21,3	598	53,6	65	5,8	69	6,2	41	3,7	104	9,3
Dannenfels	B09E	735	405	67,8	400	119	29,8	171	42,8	33	8,3	18	4,5	47	11,8	12	3,0
	B09Z	735	405	67,8	400	110	27,5	113	28,3	59	14,8	37	9,3	55	13,8	26	6,5
	B05Z	742	486	75,8	476	140	29,4	167	35,1	61	12,8	42	8,8	38	8,0	28	5,9
	L06L	744	408	54,8	399	135	33,8	176	44,1	21	5,3	19	4,8	11	2,8	37	9,3
Gauersheim	B09E	492	271	69,8	261	71	27,2	110	42,1	26	10,0	16	6,1	21	8,0	17	6,5
	B09Z	492	271	69,8	266	62	23,3	94	35,3	37	13,9	20	7,5	22	8,3	31	11,7
	B05Z	483	326	77,6	320	82	25,6	134	41,9	34	10,6	15	4,7	24	7,5	31	9,7
	L06L	490	303	61,8	298	55	18,5	156	52,3	19	6,4	11	3,7	20	6,7	37	12,4
Ilbesheim	B09E	432	245	65,5	240	85	35,4	72	30,0	31	12,9	23	9,6	19	7,9	10	4,2
	B09Z	432	245	65,5	244	80	32,8	54	22,1	37	15,2	30	12,3	21	8,6	22	9,0
	B05Z	438	295	75,8	288	85	29,5	91	31,6	40	13,9	28	9,7	25	8,7	19	6,6
	L06L	428	244	57,0	241	75	31,1	121	50,2	11	4,6	16	6,6	5	2,1	13	5,4





# T 16 Bundestagswahleregebnisse - Ergebnisse der Ortsgemeinden

(Bundestagswahl ohne Briefwahl und Landtagswahl einschließlich Briefwahl)

Gemeinde	Wahl	Wahlberechtigte	Wähler	Wahlbeteiligung <sup>1)</sup>	Gültige Stimmen	Von den gültigen Stimmen entfielen auf											
						CDU		SPD		FDP		GRÜNE		DIE LINKE		Sonstige	
						Anzahl	%	Anzahl	%	Anz.	%	Anz.	%	Anz.	%	Anz.	%
Gerbach	B09E	448	262	71,4	254	84	33,1	89	35,0	37	14,6	15	5,9	24	9,4	5	2,0
	B09Z	448	262	71,4	254	72	28,3	67	26,4	52	20,5	20	7,9	31	12,2	12	4,7
	B05Z	448	308	80,2	301	92	30,6	111	36,9	44	14,6	22	7,3	19	6,3	13	4,3
	L06L	446	315	70,6	308	79	25,6	150	48,7	47	15,3	13	4,2	11	3,6	8	2,6
Gundersweiler	B09E	417	285	76,4	276	52	18,8	122	44,2	29	10,5	23	8,3	40	14,5	10	3,6
	B09Z	417	285	76,4	277	39	14,1	97	35,0	41	14,8	31	11,2	41	14,8	28	10,1
	B05Z	431	320	79,4	310	52	16,8	138	44,5	43	13,9	20	6,5	36	11,6	21	6,8
	L06L	424	268	63,2	265	32	12,1	167	63,0	20	7,5	18	6,8	14	5,3	14	5,3
Imsweiler	B09E	463	243	63,9	238	75	31,5	93	39,1	21	8,8	13	5,5	28	11,8	8	3,4
	B09Z	463	243	63,9	239	63	26,4	71	29,7	35	14,6	16	6,7	33	13,8	21	8,8
	B05Z	476	321	75,5	310	94	30,3	120	38,7	39	12,6	23	7,4	22	7,1	12	3,9
	L06L	479	282	58,9	275	65	23,6	136	49,5	32	11,6	10	3,6	11	4,0	21	7,6
Katzenbach	B09E	419	213	62,3	207	59	28,5	67	32,4	24	11,6	16	7,7	31	15,0	10	4,8
	B09Z	419	213	62,3	208	53	25,5	57	27,4	38	18,3	14	6,7	33	15,9	13	6,3
	B05Z	435	290	76,7	284	87	30,6	113	39,8	34	12,0	16	5,6	19	6,7	15	5,3
	L06L	438	260	59,4	255	58	22,7	135	52,9	23	9,0	9	3,5	10	3,9	20	7,8
Ransweiler	B09E	237	149	75,3	143	28	19,6	44	30,8	34	23,8	4	2,8	24	16,8	9	6,3
	B09Z	237	149	75,3	142	22	15,5	33	23,2	40	28,2	7	4,9	28	19,7	12	8,5
	B05Z	238	178	81,3	173	28	16,2	74	42,8	29	16,8	7	4,0	16	9,2	19	11,0
	L06L	240	170	70,8	166	17	10,2	79	47,6	37	22,3	5	3,0	9	5,4	19	11,4
Rathskirchen	B09E	152	94	73,4	92	20	21,7	32	34,8	16	17,4	8	8,7	13	14,1	3	3,3
	B09Z	152	94	73,4	91	15	16,5	23	25,3	23	25,3	8	8,8	15	16,5	7	7,7
	B05Z	174	122	75,8	116	28	24,1	47	40,5	17	14,7	12	10,3	10	8,6	2	1,7
	L06L	167	113	67,7	110	19	17,3	52	47,3	17	15,5	8	7,3	5	4,5	9	8,2
Reichsthal	B09E	82	49	75,4	48	13	27,1	16	33,3	7	14,6	2	4,2	8	16,7	2	4,2
	B09Z	82	49	75,4	48	8	16,7	15	31,3	12	25,0	1	2,1	8	16,7	4	8,3
	B05Z	83	66	85,7	64	9	14,1	22	34,4	10	15,6	3	4,7	5	7,8	15	23,4
	L06L	82	65	79,3	65	10	15,4	31	47,7	10	15,4	0	0,0	2	3,1	12	18,5
Rockenhausen, St.	B09E	4 432	2 038	59,3	1 975	619	31,3	759	38,4	199	10,1	121	6,1	228	11,5	49	2,5
	B09Z	4 432	2 038	59,3	1 977	552	27,9	618	31,3	299	15,1	150	7,6	235	11,9	123	6,2
	B05Z	4 623	2 609	71,2	2 533	806	31,8	1 026	40,5	283	11,2	142	5,6	163	6,4	113	4,5
	L06L	4 564	2 612	57,2	2 551	729	28,6	1 313	51,5	202	7,9	101	4,0	70	2,7	136	5,3
Ruppertsecken	B09E	316	177	66,5	174	59	33,9	61	35,1	16	9,2	12	6,9	25	14,4	1	0,6
	B09Z	316	177	66,5	171	52	30,4	51	29,8	23	13,5	15	8,8	22	12,9	8	4,7
	B05Z	306	212	76,5	206	55	26,7	83	40,3	22	10,7	23	11,2	10	4,9	13	6,3
	L06L	312	201	64,4	197	60	30,5	95	48,2	12	6,1	9	4,6	7	3,6	14	7,1
Sankt Alban	B09E	253	162	75,0	152	53	34,9	50	32,9	15	9,9	11	7,2	17	11,2	6	3,9
	B09Z	253	162	75,0	153	45	29,4	37	24,2	22	14,4	16	10,5	20	13,1	13	8,5
	B05Z	256	191	79,6	188	57	30,3	64	34,0	27	14,4	14	7,4	11	5,9	15	8,0
	L06L	255	162	63,5	157	37	23,6	68	43,3	22	14,0	13	8,3	7	4,5	10	6,4
Schönborn	B09E	113	75	80,6	75	29	38,7	22	29,3	12	16,0	3	4,0	7	9,3	2	2,7
	B09Z	113	75	80,6	75	18	24,0	12	16,0	21	28,0	9	12,0	9	12,0	6	8,0
	B05Z	109	80	78,4	80	22	27,5	14	17,5	24	30,0	7	8,8	7	8,8	6	7,5
	L06L	111	81	73,0	80	20	25,0	29	36,3	15	18,8	7	8,8	2	2,5	7	8,8
Seelen	B09E	131	89	67,9	88	24	27,3	31	35,2	6	6,8	6	6,8	16	18,2	5	5,7
	B09Z	131	89	67,9	88	19	21,6	22	25,0	13	14,8	8	9,1	19	21,6	7	8,0
	B05Z	141	105	80,2	101	24	23,8	42	41,6	13	12,9	8	7,9	11	10,9	3	3,0
	L06L	144	87	60,4	84	18	21,4	42	50,0	10	11,9	3	3,6	5	6,0	6	7,1
Stahlberg	B09E	148	97	75,8	96	27	28,1	35	36,5	12	12,5	9	9,4	12	12,5	1	1,0
	B09Z	148	97	75,8	96	22	22,9	32	33,3	17	17,7	8	8,3	15	15,6	2	2,1
	B05Z	142	104	80,0	104	23	22,1	50	48,1	14	13,5	8	7,7	5	4,8	4	3,8
	L06L	146	97	66,4	95	25	26,3	51	53,7	8	8,4	4	4,2	0	0,0	7	7,4
Teschenmoschel	B09E	107	64	68,8	63	21	33,3	21	33,3	8	12,7	5	7,9	8	12,7	0	0,0
	B09Z	107	64	68,8	63	19	30,2	15	23,8	13	20,6	4	6,3	9	14,3	3	4,8
	B05Z	103	73	73,0	72	20	27,8	16	22,2	15	20,8	6	8,3	11	15,3	4	5,6
	L06L	104	64	61,5	62	18	29,0	17	27,4	8	12,9	8	12,9	6	9,7	5	8,1
Würzweiler	B09E	167	116	81,7	111	35	31,5	36	32,4	12	10,8	8	7,2	17	15,3	3	2,7
	B09Z	167	116	81,7	111	27	24,3	29	26,1	22	19,8	7	6,3	16	14,4	10	9,0
	B05Z	176	136	86,6	131	34	26,0	42	32,1	24	18,3	3	2,3	14	10,7	14	10,7
	L06L	167	118	70,7	115	33	28,7	44	38,3	12	10,4	7	6,1	9	7,8	10	8,7

## T 16 Bundestagswahlergebnisse - Ergebnisse der Ortsgemeinden

(Bundestagswahl ohne Briefwahl und Landtagswahl einschließlich Briefwahl)

Gemeinde	Wahl	Wahl- berech- tigte	Wähler	Wahl- beteili- gung <sup>1)</sup>	Gültige Stim- men	Von den gültigen Stimmen entfielen auf											
						CDU		SPD		FDP		GRÜNE		DIE LINKE		Sonstige	
						Anzahl	%	Anzahl	%	Anz.	%	Anz.	%	Anz.	%	Anz.	%
<b>VG Winnweiler</b>																	
Börrstadt	B09E	730	388	65,9	378	181	47,9	76	20,1	47	12,4	12	3,2	49	13,0	13	3,4
	B09Z	730	388	65,9	381	150	39,4	47	12,3	70	18,4	21	5,5	51	13,4	42	11,0
	B05Z	723	472	80,1	463	226	48,8	110	23,8	45	9,7	27	5,8	18	3,9	37	8,0
	L06L	725	454	62,6	441	191	43,3	145	32,9	29	6,6	12	2,7	24	5,4	40	9,1
Breunigweiler	B09E	369	222	68,7	220	59	26,8	77	35,0	24	10,9	20	9,1	28	12,7	12	5,5
	B09Z	369	222	68,7	221	62	28,1	56	25,3	30	13,6	28	12,7	26	11,8	19	8,6
	B05Z	353	243	73,9	238	62	26,1	70	29,4	33	13,9	29	12,2	24	10,1	20	8,4
	L06L	356	242	68,0	238	52	21,8	101	42,4	18	7,6	20	8,4	11	4,6	36	15,1
Falkenstein	B09E	212	117	71,8	116	41	35,3	25	21,6	13	11,2	9	7,8	21	18,1	7	6,0
	B09Z	212	117	71,8	116	39	33,6	18	15,5	18	15,5	14	12,1	19	16,4	8	6,9
	B05Z	206	128	77,1	125	55	44,0	25	20,0	9	7,2	13	10,4	15	12,0	8	6,4
	L06L	212	133	62,7	131	46	35,1	42	32,1	8	6,1	10	7,6	10	7,6	15	11,5
Gonbach	B09E	410	267	78,5	263	82	31,2	105	39,9	17	6,5	22	8,4	29	11,0	8	3,0
	B09Z	410	267	78,5	261	71	27,2	80	30,7	26	10,0	29	11,1	39	14,9	16	6,1
	B05Z	386	288	85,2	277	69	24,9	133	48,0	20	7,2	22	7,9	19	6,9	14	5,1
	L06L	382	281	73,6	277	70	25,3	137	49,5	14	5,1	16	5,8	5	1,8	35	12,6
Höringen	B09E	578	358	74,3	354	121	34,2	136	38,4	24	6,8	25	7,1	37	10,5	11	3,1
	B09Z	578	358	74,3	348	115	33,0	105	30,2	39	11,2	30	8,6	39	11,2	20	5,7
	B05Z	571	395	82,0	385	106	27,5	137	35,6	58	15,1	36	9,4	15	3,9	33	8,6
	L06L	568	378	66,5	370	86	23,2	208	56,2	31	8,4	15	4,1	12	3,2	18	4,9
Imsbach	B09E	759	448	69,2	437	172	39,4	148	33,9	38	8,7	25	5,7	36	8,2	18	4,1
	B09Z	759	448	69,2	437	149	34,1	120	27,5	52	11,9	22	5,0	51	11,7	43	9,8
	B05Z	757	526	77,7	509	149	29,3	201	39,5	54	10,6	25	4,9	35	6,9	45	8,8
	L06L	768	460	59,9	448	140	31,3	189	42,2	28	6,3	21	4,7	19	4,2	51	11,4
Lohnsfeld	B09E	744	353	61,4	343	122	35,6	93	27,1	42	12,2	17	5,0	46	13,4	23	6,7
	B09Z	744	353	61,4	347	102	29,4	69	19,9	60	17,3	21	6,1	43	12,4	52	15,0
	B05Z	736	503	76,6	489	159	32,5	160	32,7	65	13,3	31	6,3	34	7,0	40	8,2
	L06L	742	413	55,7	404	108	26,7	195	48,3	18	4,5	16	4,0	21	5,2	46	11,4
Münchweiler an der Alsenz	B09E	994	587	69,1	568	187	32,9	232	40,8	35	6,2	35	6,2	63	11,1	16	2,8
	B09Z	994	587	69,1	573	173	30,2	171	29,8	72	12,6	46	8,0	75	13,1	36	6,3
	B05Z	990	671	78,8	659	177	26,9	282	42,8	67	10,2	49	7,4	54	8,2	30	4,6
	L06L	986	641	65,0	623	155	24,9	320	51,4	44	7,1	26	4,2	26	4,2	52	8,3
Schweisweiler	B09E	295	157	59,9	154	72	46,8	31	20,1	24	15,6	4	2,6	19	12,3	4	2,6
	B09Z	295	157	59,9	156	58	37,2	24	15,4	28	17,9	8	5,1	22	14,1	16	10,3
	B05Z	275	190	74,5	184	76	41,3	43	23,4	30	16,3	10	5,4	15	8,2	10	5,4
	L06L	275	146	53,1	141	67	47,5	35	24,8	14	9,9	4	2,8	11	7,8	10	7,1
Sippersfeld	B09E	956	564	68,5	548	158	28,8	212	38,7	40	7,3	36	6,6	69	12,6	33	6,0
	B09Z	956	564	68,5	552	145	26,3	180	32,6	63	11,4	57	10,3	62	11,2	45	8,2
	B05Z	936	680	79,7	666	190	28,5	278	41,7	66	9,9	45	6,8	43	6,5	44	6,6
	L06L	939	629	67,0	612	82	13,4	303	49,5	32	5,2	14	2,3	26	4,2	155	25,3
Steinbach am Donnersberg	B09E	602	357	69,9	346	95	27,5	155	44,8	28	8,1	22	6,4	41	11,8	5	1,4
	B09Z	602	357	69,9	351	81	23,1	131	37,3	45	12,8	29	8,3	49	14,0	16	4,6
	B05Z	601	399	73,5	392	79	20,2	191	48,7	55	14,0	26	6,6	19	4,8	22	5,6
	L06L	599	373	62,3	363	55	15,2	217	59,8	38	10,5	10	2,8	13	3,6	30	8,3
Wartenberg- Rohrbach	B09E	389	214	67,7	205	71	34,6	56	27,3	15	7,3	18	8,8	40	19,5	5	2,4
	B09Z	389	214	67,7	211	62	29,4	38	18,0	36	17,1	18	8,5	37	17,5	20	9,5
	B05Z	382	245	70,8	242	63	26,0	82	33,9	25	10,3	25	10,3	26	10,7	21	8,7
	L06L	390	197	50,5	194	34	17,5	90	46,4	18	9,3	12	6,2	14	7,2	26	13,4
Winnweiler	B09E	3 659	1 801	63,8	1 758	630	35,8	579	32,9	194	11,0	120	6,8	198	11,3	37	2,1
	B09Z	3 659	1 801	63,8	1 766	554	31,4	423	24,0	304	17,2	170	9,6	202	11,4	113	6,4
	B05Z	3 611	2 231	73,0	2 181	691	31,7	758	34,8	291	13,3	204	9,4	138	6,3	99	4,5
	L06L	3 623	2 069	57,1	2 030	564	27,8	926	45,6	203	10,0	146	7,2	67	3,3	124	6,1
<b>Eifelkreis Bitburg-Prüm, Landkreis</b>																	
<b>VG Arzfeld</b>																	
Arzfeld	B09E	1 017	492	61,3	481	331	68,8	61	12,7	29	6,0	28	5,8	25	5,2	7	1,5
	B09Z	1 017	492	61,3	477	234	49,1	79	16,6	75	15,7	30	6,3	36	7,5	23	4,8
	B05Z	985	639	74,9	623	311	49,9	199	31,9	56	9,0	19	3,0	24	3,9	14	2,2
	L06L	986	535	54,3	532	242	45,5	232	43,6	23	4,3	11	2,1	6	1,1	18	3,4

# T 16 Bundestagswahlergebnisse - Ergebnisse der Ortsgemeinden

(Bundestagswahl ohne Briefwahl und Landtagswahl einschließlich Briefwahl)

Gemeinde	Wahl	Wahlberechtigte	Wähler	Wahlbeteiligung <sup>1)</sup>	Gültige Stimmen	Von den gültigen Stimmen entfielen auf											
						CDU		SPD		FDP		GRÜNE		DIE LINKE		Sonstige	
						Anzahl	%	Anzahl	%	Anz.	%	Anz.	%	Anz.	%	Anz.	%
Dackscheid	B09E	118	73	67,0	68	43	63,2	9	13,2	6	8,8	6	8,8	4	5,9	0	0,0
	B09Z	118	73	67,0	68	29	42,6	8	11,8	16	23,5	10	14,7	4	5,9	1	1,5
	B05Z	130	96	77,4	94	40	42,6	17	18,1	20	21,3	7	7,4	5	5,3	5	5,3
	L06L	130	62	47,7	55	25	45,5	21	38,2	5	9,1	1	1,8	1	1,8	2	3,6
Dahren	B09E	241	134	68,4	131	110	84,0	4	3,1	9	6,9	2	1,5	5	3,8	1	0,8
	B09Z	241	134	68,4	129	74	57,4	10	7,8	28	21,7	4	3,1	7	5,4	6	4,7
	B05Z	257	177	79,0	172	102	59,3	37	21,5	18	10,5	2	1,2	6	3,5	7	4,1
	L06L	256	158	61,7	155	73	47,1	57	36,8	11	7,1	1	0,6	5	3,2	8	5,2
Daleiden	B09E	654	316	62,0	307	182	59,3	67	21,8	21	6,8	18	5,9	15	4,9	4	1,3
	B09Z	654	316	62,0	310	135	43,5	59	19,0	52	16,8	29	9,4	20	6,5	15	4,8
	B05Z	669	414	74,2	398	157	39,4	139	34,9	68	17,1	17	4,3	15	3,8	2	0,5
	L06L	658	387	58,8	370	146	39,5	167	45,1	40	10,8	9	2,4	2	0,5	6	1,6
Dasburg	B09E	180	114	73,5	113	68	60,2	15	13,3	16	14,2	9	8,0	5	4,4	0	0,0
	B09Z	180	114	73,5	112	51	45,5	19	17,0	25	22,3	9	8,0	7	6,3	1	0,9
	B05Z	184	128	85,3	125	64	51,2	35	28,0	13	10,4	8	6,4	4	3,2	1	0,8
	L06L	185	118	63,8	113	50	44,2	44	38,9	9	8,0	6	5,3	1	0,9	3	2,7
Eilscheid	B09E	32	24	85,7	24	10	41,7	0	0,0	6	25,0	5	20,8	3	12,5	0	0,0
	B09Z	32	24	85,7	22	4	18,2	1	4,5	8	36,4	4	18,2	4	18,2	1	4,5
	B05Z	30	25	92,6	25	8	32,0	6	24,0	8	32,0	0	0,0	2	8,0	1	4,0
	L06L	33	24	72,7	24	6	25,0	9	37,5	8	33,3	0	0,0	0	0,0	1	4,2
Eschfeld	B09E	133	94	79,7	91	67	73,6	8	8,8	8	8,8	3	3,3	5	5,5	0	0,0
	B09Z	133	94	79,7	89	47	52,8	6	6,7	17	19,1	7	7,9	10	11,2	2	2,2
	B05Z	137	106	82,8	103	65	63,1	13	12,6	10	9,7	6	5,8	9	8,7	0	0,0
	L06L	136	98	72,1	94	49	52,1	28	29,8	5	5,3	4	4,3	3	3,2	5	5,3
Euscheid	B09E	101	64	70,3	60	14	23,3	8	13,3	25	41,7	9	15,0	2	3,3	2	3,3
	B09Z	101	64	70,3	59	13	22,0	10	16,9	23	39,0	8	13,6	2	3,4	3	5,1
	B05Z	107	74	74,7	73	24	32,9	21	28,8	20	27,4	2	2,7	3	4,1	3	4,1
	L06L	105	46	43,8	42	13	31,0	12	28,6	14	33,3	0	0,0	0	0,0	3	7,1
Großkampfenberg	B09E	131	94	84,7	90	56	62,2	8	8,9	19	21,1	5	5,6	2	2,2	0	0,0
	B09Z	131	94	84,7	89	42	47,2	9	10,1	24	27,0	6	6,7	6	6,7	2	2,2
	B05Z	131	99	80,5	96	61	63,5	18	18,8	11	11,5	2	2,1	2	2,1	2	2,1
	L06L	129	95	73,6	88	46	52,3	27	30,7	12	13,6	1	1,1	1	1,1	1	1,1
Hargarten	B09E	78	54	70,1	52	31	59,6	9	17,3	5	9,6	4	7,7	1	1,9	2	3,8
	B09Z	78	54	70,1	54	22	40,7	5	9,3	13	24,1	9	16,7	1	1,9	4	7,4
	B05Z	76	50	70,4	48	22	45,8	12	25,0	3	6,3	6	12,5	0	0,0	5	10,4
	L06L	80	40	50,0	39	12	30,8	16	41,0	5	12,8	5	12,8	0	0,0	1	2,6
Harspelt	B09E	60	43	81,1	42	26	61,9	4	9,5	9	21,4	3	7,1	0	0,0	0	0,0
	B09Z	60	43	81,1	43	25	58,1	5	11,6	8	18,6	4	9,3	1	2,3	0	0,0
	B05Z	63	52	91,2	51	32	62,7	7	13,7	9	17,6	0	0,0	1	2,0	2	3,9
	L06L	65	55	84,6	55	29	52,7	14	25,5	11	20,0	0	0,0	0	0,0	1	1,8
Herzfeld	B09E	31	20	80,0	19	7	36,8	3	15,8	6	31,6	2	10,5	1	5,3	0	0,0
	B09Z	31	20	80,0	19	10	52,6	0	0,0	5	26,3	2	10,5	2	10,5	0	0,0
	B05Z	31	26	96,3	26	16	61,5	0	0,0	6	23,1	1	3,8	2	7,7	1	3,8
	L06L	31	26	83,9	25	10	40,0	3	12,0	5	20,0	0	0,0	1	4,0	6	24,0
Irrhausen	B09E	170	100	70,4	99	63	63,6	14	14,1	7	7,1	7	7,1	7	7,1	1	1,0
	B09Z	170	100	70,4	98	47	48,0	19	19,4	11	11,2	8	8,2	7	7,1	6	6,1
	B05Z	165	116	76,8	116	55	47,4	38	32,8	7	6,0	5	4,3	7	6,0	4	3,4
	L06L	165	102	61,8	100	33	33,0	54	54,0	4	4,0	2	2,0	2	2,0	5	5,0
Jucken	B09E	146	86	68,8	85	41	48,2	16	18,8	20	23,5	5	5,9	1	1,2	2	2,4
	B09Z	146	86	68,8	85	27	31,8	27	31,8	21	24,7	3	3,5	2	2,4	5	5,9
	B05Z	144	98	79,0	98	35	35,7	30	30,6	23	23,5	5	5,1	3	3,1	2	2,0
	L06L	140	97	69,3	95	23	24,2	44	46,3	19	20,0	2	2,1	2	2,1	5	5,3
Kesfeld	B09E	69	46	76,7	45	33	73,3	5	11,1	6	13,3	0	0,0	0	0,0	1	2,2
	B09Z	69	46	76,7	43	16	37,2	10	23,3	14	32,6	1	2,3	1	2,3	1	2,3
	B05Z	72	53	81,5	49	20	40,8	14	28,6	12	24,5	2	4,1	1	2,0	0	0,0
	L06L	75	49	65,3	48	27	56,3	18	37,5	3	6,3	0	0,0	0	0,0	0	0,0
Kickeshausen	B09E	30	23	76,7	22	7	31,8	0	0,0	2	9,1	12	54,5	1	4,5	0	0,0
	B09Z	30	23	76,7	20	7	35,0	1	5,0	2	10,0	9	45,0	1	5,0	0	0,0
	B05Z	34	22	71,0	22	8	36,4	3	13,6	6	27,3	3	13,6	1	4,5	1	4,5
	L06L	33	25	75,8	24	9	37,5	6	25,0	3	12,5	3	12,5	3	12,5	0	0,0

## T 16 Bundestagswahlergebnisse - Ergebnisse der Ortsgemeinden

(Bundestagswahl ohne Briefwahl und Landtagswahl einschließlich Briefwahl)

Gemeinde	Wahl	Wahl- berech- tigte	Wähler	Wahl- beteili- gung <sup>1)</sup>	Gültige Stim- men	Von den gültigen Stimmen entfielen auf											
						CDU		SPD		FDP		GRÜNE		DIE LINKE		Sonstige	
						Anzahl	%	Anzahl	%	Anz.	%	Anz.	%	Anz.	%	Anz.	%
Kinzenburg	B09E	43	27	67,5	27	26	96,3	0	0,0	1	3,7	0	0,0	0	0,0	0	0,0
	B09Z	43	27	67,5	27	15	55,6	5	18,5	4	14,8	2	7,4	1	3,7	0	0,0
	B05Z	42	36	90,0	36	20	55,6	9	25,0	5	13,9	1	2,8	1	2,8	0	0,0
	L06L	42	29	69,0	27	17	63,0	8	29,6	2	7,4	0	0,0	0	0,0	0	0,0
Krautscheid	B09E	198	123	70,3	120	67	55,8	23	19,2	7	5,8	15	12,5	4	3,3	4	3,3
	B09Z	198	123	70,3	115	51	44,3	22	19,1	16	13,9	16	13,9	6	5,2	4	3,5
	B05Z	204	153	80,1	151	73	48,3	45	29,8	14	9,3	9	6,0	5	3,3	5	3,3
	L06L	209	112	53,6	105	31	29,5	55	52,4	7	6,7	5	4,8	0	0,0	7	6,7
Lambertsberg	B09E	289	185	74,9	183	111	60,7	39	21,3	13	7,1	10	5,5	8	4,4	2	1,1
	B09Z	289	185	74,9	183	69	37,7	42	23,0	41	22,4	14	7,7	10	5,5	7	3,8
	B05Z	281	200	76,0	195	81	41,5	73	37,4	26	13,3	4	2,1	7	3,6	4	2,1
	L06L	275	167	60,7	163	62	38,0	78	47,9	7	4,3	6	3,7	4	2,5	6	3,7
Lascheid	B09E	62	39	72,2	36	19	52,8	9	25,0	2	5,6	1	2,8	5	13,9	0	0,0
	B09Z	62	39	72,2	36	12	33,3	8	22,2	5	13,9	5	13,9	5	13,9	1	2,8
	B05Z	63	53	86,9	53	15	28,3	14	26,4	7	13,2	5	9,4	6	11,3	6	11,3
	L06L	64	40	62,5	37	12	32,4	16	43,2	2	5,4	2	5,4	4	10,8	1	2,7
Lauperath	B09E	91	57	85,1	55	23	41,8	7	12,7	11	20,0	13	23,6	0	0,0	1	1,8
	B09Z	91	57	85,1	55	22	40,0	6	10,9	15	27,3	10	18,2	0	0,0	2	3,6
	B05Z	93	82	93,2	79	42	53,2	14	17,7	16	20,3	4	5,1	2	2,5	1	1,3
	L06L	94	69	73,4	65	31	47,7	20	30,8	2	3,1	5	7,7	1	1,5	6	9,2
Leidenborn	B09E	114	81	81,0	79	52	65,8	5	6,3	17	21,5	4	5,1	1	1,3	0	0,0
	B09Z	114	81	81,0	81	34	42,0	8	9,9	35	43,2	2	2,5	2	2,5	0	0,0
	B05Z	121	95	84,1	89	53	59,6	12	13,5	19	21,3	4	4,5	1	1,1	0	0,0
	L06L	120	89	74,2	86	33	38,4	26	30,2	21	24,4	3	3,5	2	2,3	1	1,2
Lichtenborn	B09E	273	146	63,5	135	75	55,6	20	14,8	10	7,4	25	18,5	5	3,7	0	0,0
	B09Z	273	146	63,5	139	51	36,7	24	17,3	16	11,5	25	18,0	12	8,6	11	7,9
	B05Z	281	191	75,2	186	72	38,7	56	30,1	25	13,4	18	9,7	6	3,2	9	4,8
	L06L	279	173	62,0	168	49	29,2	76	45,2	22	13,1	13	7,7	2	1,2	6	3,6
Lierfeld	B09E	60	48	88,9	47	30	63,8	10	21,3	3	6,4	2	4,3	1	2,1	1	2,1
	B09Z	60	48	88,9	48	20	41,7	8	16,7	13	27,1	2	4,2	3	6,3	2	4,2
	B05Z	61	48	94,1	46	28	60,9	8	17,4	3	6,5	2	4,3	2	4,3	3	6,5
	L06L	62	48	77,4	45	18	40,0	19	42,2	5	11,1	2	4,4	0	0,0	1	2,2
Lünebach	B09E	454	242	64,2	237	125	52,7	43	18,1	27	11,4	20	8,4	19	8,0	3	1,3
	B09Z	454	242	64,2	240	84	35,0	53	22,1	45	18,8	25	10,4	22	9,2	11	4,6
	B05Z	459	280	67,6	275	108	39,3	87	31,6	31	11,3	18	6,5	17	6,2	14	5,1
	L06L	458	243	53,1	240	82	34,2	116	48,3	18	7,5	6	2,5	4	1,7	14	5,8
Lützkampen	B09E	289	157	65,7	154	53	34,4	18	11,7	64	41,6	6	3,9	10	6,5	3	1,9
	B09Z	289	157	65,7	153	56	36,6	37	24,2	36	23,5	6	3,9	11	7,2	7	4,6
	B05Z	306	194	69,5	189	60	31,7	69	36,5	47	24,9	2	1,1	3	1,6	8	4,2
	L06L	310	170	54,8	167	65	38,9	67	40,1	22	13,2	1	0,6	2	1,2	10	6,0
Manderscheid	B09E	53	35	74,5	33	29	87,9	4	12,1	0	0,0	0	0,0	0	0,0	0	0,0
	B09Z	53	35	74,5	34	17	50,0	6	17,6	10	29,4	1	2,9	0	0,0	0	0,0
	B05Z	50	33	73,3	33	22	66,7	6	18,2	5	15,2	0	0,0	0	0,0	0	0,0
	L06L	46	35	76,1	35	13	37,1	15	42,9	4	11,4	2	5,7	0	0,0	1	2,9
Mauel	B09E	58	38	73,1	38	24	63,2	4	10,5	4	10,5	4	10,5	2	5,3	0	0,0
	B09Z	58	38	73,1	38	14	36,8	0	0,0	11	28,9	4	10,5	8	21,1	1	2,6
	B05Z	58	47	90,4	45	26	57,8	5	11,1	3	6,7	6	13,3	5	11,1	0	0,0
	L06L	58	45	77,6	45	27	60,0	9	20,0	1	2,2	4	8,9	3	6,7	1	2,2
Merlscheid	B09E	33	28	87,5	26	11	42,3	4	15,4	8	30,8	0	0,0	3	11,5	0	0,0
	B09Z	33	28	87,5	27	5	18,5	4	14,8	11	40,7	0	0,0	7	25,9	0	0,0
	B05Z	38	28	80,0	26	7	26,9	10	38,5	8	30,8	0	0,0	1	3,8	0	0,0
	L06L	35	25	71,4	25	5	20,0	16	64,0	4	16,0	0	0,0	0	0,0	0	0,0
Niederpierscheid	B09E	34	23	71,9	22	14	63,6	1	4,5	1	4,5	6	27,3	0	0,0	0	0,0
	B09Z	34	23	71,9	21	7	33,3	2	9,5	6	28,6	6	28,6	0	0,0	0	0,0
	B05Z	37	31	88,6	31	15	48,4	8	25,8	8	25,8	0	0,0	0	0,0	0	0,0
	L06L	36	34	94,4	33	21	63,6	11	33,3	1	3,0	0	0,0	0	0,0	0	0,0
Oberpierscheid	B09E	267	190	76,3	184	130	70,7	21	11,4	12	6,5	8	4,3	13	7,1	0	0,0
	B09Z	267	190	76,3	184	74	40,2	36	19,6	41	22,3	16	8,7	16	8,7	1	0,5
	B05Z	280	221	84,7	215	90	41,9	76	35,3	27	12,6	7	3,3	6	2,8	9	4,2
	L06L	282	175	62,1	169	57	33,7	91	53,8	8	4,7	1	0,6	9	5,3	3	1,8

## T 16 Bundestagswahlergebnisse - Ergebnisse der Ortsgemeinden

(Bundestagswahl ohne Briefwahl und Landtagswahl einschließlich Briefwahl)

Gemeinde	Wahl	Wahlberechtigte	Wähler	Wahlbeteiligung <sup>1)</sup>	Gültige Stimmen	Von den gültigen Stimmen entfielen auf											
						CDU		SPD		FDP		GRÜNE		DIE LINKE		Sonstige	
						Anzahl	%	Anzahl	%	Anz.	%	Anz.	%	Anz.	%	Anz.	%
Olmscheid	B09E	109	75	73,5	75	45	60,0	12	16,0	3	4,0	10	13,3	5	6,7	0	0,0
	B09Z	109	75	73,5	75	38	50,7	9	12,0	10	13,3	7	9,3	7	9,3	4	5,3
	B05Z	123	84	77,1	81	36	44,4	15	18,5	18	22,2	6	7,4	4	4,9	2	2,5
	L06L	120	77	64,2	75	34	45,3	22	29,3	11	14,7	4	5,3	1	1,3	3	4,0
Pintesfeld	B09E	36	26	76,5	26	17	65,4	2	7,7	3	11,5	3	11,5	1	3,8	0	0,0
	B09Z	36	26	76,5	26	13	50,0	2	7,7	6	23,1	3	11,5	1	3,8	1	3,8
	B05Z	35	26	83,9	26	13	50,0	6	23,1	7	26,9	0	0,0	0	0,0	0	0,0
	L06L	36	23	63,9	23	15	65,2	6	26,1	1	4,3	0	0,0	0	0,0	1	4,3
Plütscheid	B09E	260	153	66,2	151	105	69,5	16	10,6	12	7,9	7	4,6	11	7,3	0	0,0
	B09Z	260	153	66,2	149	64	43,0	30	20,1	31	20,8	11	7,4	11	7,4	2	1,3
	B05Z	260	181	75,7	178	92	51,7	49	27,5	20	11,2	7	3,9	9	5,1	1	0,6
	L06L	253	140	55,3	133	53	39,8	61	45,9	14	10,5	3	2,3	1	0,8	1	0,8
Preischeid	B09E	123	80	70,8	80	56	70,0	10	12,5	8	10,0	5	6,3	1	1,3	0	0,0
	B09Z	123	80	70,8	77	41	53,2	14	18,2	12	15,6	6	7,8	2	2,6	2	2,6
	B05Z	125	92	80,0	87	46	52,9	22	25,3	12	13,8	2	2,3	4	4,6	1	1,1
	L06L	126	78	61,9	75	39	52,0	28	37,3	7	9,3	0	0,0	1	1,3	0	0,0
Reiff	B09E	38	30	96,8	30	20	66,7	1	3,3	1	3,3	4	13,3	4	13,3	0	0,0
	B09Z	38	30	96,8	30	12	40,0	1	3,3	6	20,0	7	23,3	4	13,3	0	0,0
	B05Z	37	33	97,1	33	20	60,6	0	0,0	10	30,3	2	6,1	0	0,0	1	3,0
	L06L	37	37	100,0	36	21	58,3	4	11,1	9	25,0	2	5,6	0	0,0	0	0,0
Reipeldingen	B09E	64	40	65,6	36	21	58,3	9	25,0	5	13,9	0	0,0	1	2,8	0	0,0
	B09Z	64	40	65,6	38	16	42,1	8	21,1	4	10,5	4	10,5	6	15,8	0	0,0
	B05Z	71	52	74,3	52	27	51,9	15	28,8	2	3,8	2	3,8	5	9,6	1	1,9
	L06L	70	38	54,3	38	19	50,0	15	39,5	1	2,6	0	0,0	1	2,6	2	5,3
Roscheid	B09E	55	35	72,9	34	15	44,1	7	20,6	3	8,8	6	17,6	1	2,9	2	5,9
	B09Z	55	35	72,9	34	14	41,2	4	11,8	5	14,7	6	17,6	1	2,9	4	11,8
	B05Z	55	37	75,5	35	15	42,9	14	40,0	3	8,6	0	0,0	1	2,9	2	5,7
	L06L	57	32	56,1	32	16	50,0	9	28,1	0	0,0	0	0,0	2	6,3	5	15,6
Sengerich	B09E	18	9	56,3	9	6	66,7	0	0,0	0	0,0	1	11,1	2	22,2	0	0,0
	B09Z	18	9	56,3	9	5	55,6	1	11,1	0	0,0	1	11,1	2	22,2	0	0,0
	B05Z	17	12	80,0	12	8	66,7	4	33,3	0	0,0	0	0,0	0	0,0	0	0,0
	L06L	18	12	66,7	11	6	54,5	5	45,5	0	0,0	0	0,0	0	0,0	0	0,0
Sevenig (Our)	B09E	43	32	84,2	31	10	32,3	0	0,0	15	48,4	4	12,9	1	3,2	1	3,2
	B09Z	43	32	84,2	30	10	33,3	1	3,3	10	33,3	5	16,7	2	6,7	2	6,7
	B05Z	48	35	87,5	34	19	55,9	5	14,7	7	20,6	2	5,9	1	2,9	0	0,0
	L06L	44	37	84,1	35	19	54,3	9	25,7	2	5,7	2	5,7	0	0,0	3	8,6
Strickscheid	B09E	28	23	88,5	22	16	72,7	1	4,5	4	18,2	1	4,5	0	0,0	0	0,0
	B09Z	28	23	88,5	22	12	54,5	1	4,5	7	31,8	2	9,1	0	0,0	0	0,0
	B05Z	27	21	84,0	21	10	47,6	5	23,8	6	28,6	0	0,0	0	0,0	0	0,0
	L06L	26	21	80,8	19	5	26,3	6	31,6	8	42,1	0	0,0	0	0,0	0	0,0
Üttfeld	B09E	356	247	75,8	237	125	52,7	31	13,1	19	8,0	39	16,5	20	8,4	3	1,3
	B09Z	356	247	75,8	234	83	35,5	30	12,8	46	19,7	46	19,7	20	8,5	9	3,8
	B05Z	352	264	79,8	247	131	53,0	56	22,7	32	13,0	16	6,5	7	2,8	5	2,0
	L06L	355	229	64,5	219	98	44,7	75	34,2	22	10,0	12	5,5	1	0,5	11	5,0
Waxweiler	B09E	861	434	60,7	425	286	67,3	70	16,5	23	5,4	15	3,5	28	6,6	3	0,7
	B09Z	861	434	60,7	422	188	44,5	84	19,9	76	18,0	26	6,2	31	7,3	17	4,0
	B05Z	894	530	72,1	516	219	42,4	170	32,9	72	14,0	20	3,9	18	3,5	17	3,3
	L06L	894	560	62,6	529	220	41,6	214	40,5	54	10,2	8	1,5	16	3,0	17	3,2
VG Bitburg-Land																	
Baustert	B09E	384	233	70,2	225	127	56,4	28	12,4	30	13,3	20	8,9	18	8,0	2	0,9
	B09Z	384	233	70,2	226	103	45,6	32	14,2	41	18,1	25	11,1	20	8,8	5	2,2
	B05Z	401	279	75,8	268	106	39,6	76	28,4	49	18,3	19	7,1	13	4,9	5	1,9
	L06L	406	212	52,2	210	95	45,2	81	38,6	18	8,6	5	2,4	6	2,9	5	2,4
Bettingen	B09E	801	463	64,8	450	166	36,9	147	32,7	42	9,3	47	10,4	44	9,8	4	0,9
	B09Z	801	463	64,8	454	145	31,9	129	28,4	75	16,5	45	9,9	50	11,0	10	2,2
	B05Z	811	585	79,6	568	171	30,1	244	43,0	54	9,5	49	8,6	33	5,8	17	3,0
	L06L	801	493	61,5	477	133	27,9	272	57,0	26	5,5	28	5,9	3	0,6	15	3,1
Bickendorf	B09E	391	185	64,9	179	82	45,8	43	24,0	22	12,3	21	11,7	11	6,1	0	0,0
	B09Z	391	185	64,9	182	58	31,9	41	22,5	39	21,4	22	12,1	13	7,1	9	4,9
	B05Z	394	248	75,8	243	80	32,9	89	36,6	38	15,6	17	7,0	11	4,5	8	3,3
	L06L	399	223	55,9	217	65	30,0	101	46,5	30	13,8	3	1,4	7	3,2	11	5,1

## T 16 Bundestagswahlergebnisse - Ergebnisse der Ortsgemeinden

(Bundestagswahl ohne Briefwahl und Landtagswahl einschließlich Briefwahl)

Gemeinde	Wahl	Wahl- berech- tigte	Wähler	Wahl- beteili- gung <sup>1)</sup>	Gültige Stim- men	Von den gültigen Stimmen entfielen auf											
						CDU		SPD		FDP		GRÜNE		DIE LINKE		Sonstige	
						Anzahl	%	Anzahl	%	Anz.	%	Anz.	%	Anz.	%	Anz.	%
Biersdorf am See	B09E	414	202	54,4	191	99	51,8	47	24,6	21	11,0	12	6,3	9	4,7	3	1,6
	B09Z	414	202	54,4	195	72	36,9	35	17,9	50	25,6	13	6,7	17	8,7	8	4,1
	B05Z	437	243	62,6	231	112	48,5	44	19,0	44	19,0	12	5,2	14	6,1	5	2,2
	L06L	435	207	47,6	200	94	47,0	70	35,0	19	9,5	5	2,5	5	2,5	7	3,5
Birtlingen	B09E	54	21	42,0	21	4	19,0	4	19,0	3	14,3	8	38,1	0	0,0	2	9,5
	B09Z	54	21	42,0	21	5	23,8	4	19,0	4	19,0	4	19,0	0	0,0	4	19,0
	B05Z	52	21	45,7	19	6	31,6	6	31,6	3	15,8	2	10,5	2	10,5	0	0,0
	L06L	53	25	47,2	25	10	40,0	4	16,0	7	28,0	2	8,0	0	0,0	2	8,0
Brecht	B09E	185	136	82,4	135	73	54,1	39	28,9	9	6,7	6	4,4	7	5,2	1	0,7
	B09Z	185	136	82,4	135	64	47,4	30	22,2	23	17,0	4	3,0	8	5,9	6	4,4
	B05Z	183	150	87,7	149	70	47,0	45	30,2	22	14,8	6	4,0	2	1,3	4	2,7
	L06L	182	133	73,1	130	56	43,1	57	43,8	7	5,4	4	3,1	1	0,8	5	3,8
Brimingen	B09E	60	38	71,7	35	18	51,4	1	2,9	10	28,6	5	14,3	0	0,0	1	2,9
	B09Z	60	38	71,7	36	18	50,0	1	2,8	12	33,3	5	13,9	0	0,0	0	0,0
	B05Z	62	51	87,9	51	26	51,0	3	5,9	18	35,3	1	2,0	1	2,0	2	3,9
	L06L	57	48	84,2	48	16	33,3	9	18,8	19	39,6	0	0,0	1	2,1	3	6,3
Dahlem	B09E	212	151	78,6	143	64	44,8	39	27,3	17	11,9	14	9,8	6	4,2	3	2,1
	B09Z	212	151	78,6	146	65	44,5	32	21,9	19	13,0	11	7,5	4	2,7	15	10,3
	B05Z	203	159	83,2	158	67	42,4	45	28,5	20	12,7	17	10,8	6	3,8	3	1,9
	L06L	205	138	67,3	136	55	40,4	63	46,3	7	5,1	5	3,7	1	0,7	5	3,7
Dockendorf	B09E	162	94	75,8	91	42	46,2	28	30,8	10	11,0	6	6,6	4	4,4	1	1,1
	B09Z	162	94	75,8	90	32	35,6	22	24,4	19	21,1	5	5,6	9	10,0	3	3,3
	B05Z	159	114	84,4	110	47	42,7	36	32,7	18	16,4	6	5,5	3	2,7	0	0,0
	L06L	157	114	72,6	110	38	34,5	51	46,4	16	14,5	2	1,8	0	0,0	3	2,7
Dudeldorf	B09E	783	424	64,6	406	177	43,6	112	27,6	39	9,6	35	8,6	33	8,1	10	2,5
	B09Z	783	424	64,6	408	150	36,8	85	20,8	73	17,9	36	8,8	39	9,6	25	6,1
	B05Z	799	540	75,6	529	204	38,6	189	35,7	59	11,2	27	5,1	25	4,7	25	4,7
	L06L	792	471	59,5	455	155	34,1	204	44,8	46	10,1	20	4,4	9	2,0	21	4,6
Echtershausen	B09E	80	63	86,3	59	24	40,7	16	27,1	11	18,6	6	10,2	1	1,7	1	1,7
	B09Z	80	63	86,3	61	23	37,7	18	29,5	10	16,4	3	4,9	3	4,9	4	6,6
	B05Z	88	62	77,5	60	20	33,3	23	38,3	6	10,0	3	5,0	2	3,3	6	10,0
	L06L	88	58	65,9	55	20	36,4	26	47,3	6	10,9	2	3,6	0	0,0	1	1,8
Ehlenz	B09E	352	205	64,5	195	88	45,1	40	20,5	31	15,9	16	8,2	18	9,2	2	1,0
	B09Z	352	205	64,5	201	73	36,3	34	16,9	49	24,4	17	8,5	22	10,9	6	3,0
	B05Z	360	256	75,1	250	88	35,2	89	35,6	33	13,2	16	6,4	15	6,0	9	3,6
	L06L	361	200	55,4	197	61	31,0	95	48,2	23	11,7	5	2,5	2	1,0	11	5,6
Enzen	B09E	29	17	60,7	15	7	46,7	5	33,3	0	0,0	3	20,0	0	0,0	0	0,0
	B09Z	29	17	60,7	16	9	56,3	0	0,0	1	6,3	6	37,5	0	0,0	0	0,0
	B05Z	31	21	67,7	21	17	81,0	2	9,5	2	9,5	0	0,0	0	0,0	0	0,0
	L06L	31	18	58,1	18	11	61,1	6	33,3	1	5,6	0	0,0	0	0,0	0	0,0
Eßlingen	B09E	83	53	67,1	50	23	46,0	13	26,0	6	12,0	7	14,0	1	2,0	0	0,0
	B09Z	83	53	67,1	52	18	34,6	8	15,4	12	23,1	9	17,3	2	3,8	3	5,8
	B05Z	89	59	69,4	56	23	41,1	9	16,1	13	23,2	9	16,1	0	0,0	2	3,6
	L06L	85	49	57,6	47	12	25,5	17	36,2	14	29,8	2	4,3	0	0,0	2	4,3
Feilsdorf	B09E	26	18	78,3	17	10	58,8	7	41,2	0	0,0	0	0,0	0	0,0	0	0,0
	B09Z	26	18	78,3	18	10	55,6	6	33,3	0	0,0	0	0,0	0	0,0	2	11,1
	B05Z	30	23	82,1	22	6	27,3	7	31,8	6	27,3	1	4,5	0	0,0	2	9,1
	L06L	29	20	69,0	20	7	35,0	8	40,0	1	5,0	1	5,0	2	10,0	1	5,0
Fließem	B09E	582	352	70,5	347	155	44,7	95	27,4	38	11,0	32	9,2	25	7,2	2	0,6
	B09Z	582	352	70,5	348	120	34,5	87	25,0	64	18,4	43	12,4	19	5,5	15	4,3
	B05Z	547	376	76,4	365	120	32,9	151	41,4	44	12,1	30	8,2	7	1,9	13	3,6
	L06L	555	311	56,0	304	98	32,2	171	56,3	13	4,3	11	3,6	5	1,6	6	2,0
Gondorf	B09E	233	157	79,7	152	65	42,8	38	25,0	19	12,5	8	5,3	17	11,2	5	3,3
	B09Z	233	157	79,7	153	62	40,5	32	20,9	22	14,4	6	3,9	18	11,8	13	8,5
	B05Z	247	185	80,8	181	75	41,4	52	28,7	21	11,6	10	5,5	9	5,0	14	7,7
	L06L	244	166	68,0	159	57	35,8	71	44,7	12	7,5	6	3,8	3	1,9	10	6,3
Halsdorf	B09E	83	57	77,0	57	25	43,9	9	15,8	5	8,8	16	28,1	2	3,5	0	0,0
	B09Z	83	57	77,0	57	24	42,1	8	14,0	7	12,3	17	29,8	1	1,8	0	0,0
	B05Z	75	55	80,9	55	29	52,7	11	20,0	4	7,3	7	12,7	4	7,3	0	0,0
	L06L	78	55	70,5	54	25	46,3	18	33,3	0	0,0	6	11,1	2	3,7	3	5,6

## T 16 Bundestagswahlergebnisse - Ergebnisse der Ortsgemeinden

(Bundestagswahl ohne Briefwahl und Landtagswahl einschließlich Briefwahl)

Gemeinde	Wahl	Wahlberechtigte	Wähler	Wahlbeteiligung <sup>1)</sup>	Gültige Stimmen	Von den gültigen Stimmen entfielen auf											
						CDU		SPD		FDP		GRÜNE		DIE LINKE		Sonstige	
						Anzahl	%	Anzahl	%	Anz.	%	Anz.	%	Anz.	%	Anz.	%
Hamm	B09E	17	13	81,3	12	7	58,3	3	25,0	2	16,7	0	0,0	0	0,0	0	0,0
	B09Z	17	13	81,3	12	7	58,3	3	25,0	2	16,7	0	0,0	0	0,0	0	0,0
	B05Z	21	14	73,7	13	3	23,1	7	53,8	3	23,1	0	0,0	0	0,0	0	0,0
	L06L	21	15	71,4	15	4	26,7	8	53,3	2	13,3	0	0,0	0	0,0	1	6,7
Heilenbach	B09E	91	60	72,3	55	18	32,7	15	27,3	14	25,5	5	9,1	3	5,5	0	0,0
	B09Z	91	60	72,3	56	13	23,2	10	17,9	21	37,5	1	1,8	5	8,9	6	10,7
	B05Z	95	78	83,9	73	27	37,0	25	34,2	13	17,8	3	4,1	3	4,1	2	2,7
	L06L	96	56	58,3	55	18	32,7	25	45,5	7	12,7	2	3,6	1	1,8	2	3,6
Hisel	B09E	14	6	100,0	6	5	83,3	0	0,0	1	16,7	0	0,0	0	0,0	0	0,0
	B09Z	14	6	100,0	6	5	83,3	0	0,0	1	16,7	0	0,0	0	0,0	0	0,0
	B05Z	17	15	100,0	15	8	53,3	2	13,3	5	33,3	0	0,0	0	0,0	0	0,0
	L06L	17	17	100,0	17	10	58,8	4	23,5	3	17,6	0	0,0	0	0,0	0	0,0
Hütterscheid	B09E	156	75	56,4	73	32	43,8	25	34,2	4	5,5	6	8,2	5	6,8	1	1,4
	B09Z	156	75	56,4	75	29	38,7	23	30,7	8	10,7	3	4,0	8	10,7	4	5,3
	B05Z	164	112	74,7	107	32	29,9	54	50,5	9	8,4	4	3,7	2	1,9	6	5,6
	L06L	165	94	57,0	88	23	26,1	42	47,7	5	5,7	1	1,1	6	6,8	11	12,5
Hüttingen an der Kyll	B09E	261	154	65,3	149	51	34,2	49	32,9	21	14,1	13	8,7	13	8,7	2	1,3
	B09Z	261	154	65,3	148	45	30,4	49	33,1	23	15,5	11	7,4	15	10,1	5	3,4
	B05Z	271	173	70,3	168	62	36,9	75	44,6	13	7,7	9	5,4	7	4,2	2	1,2
	L06L	267	115	43,1	113	28	24,8	75	66,4	3	2,7	4	3,5	1	0,9	2	1,8
Idenheim	B09E	356	213	71,5	207	75	36,2	62	30,0	26	12,6	22	10,6	16	7,7	6	2,9
	B09Z	356	213	71,5	211	71	33,6	54	25,6	39	18,5	19	9,0	18	8,5	10	4,7
	B05Z	343	249	81,6	248	95	38,3	87	35,1	29	11,7	16	6,5	13	5,2	8	3,2
	L06L	342	218	63,7	216	64	29,6	97	44,9	27	12,5	14	6,5	3	1,4	11	5,1
Idesheim	B09E	337	231	79,9	223	106	47,5	60	26,9	28	12,6	11	4,9	14	6,3	4	1,8
	B09Z	337	231	79,9	222	90	40,5	54	24,3	42	18,9	9	4,1	18	8,1	9	4,1
	B05Z	319	249	81,9	239	94	39,3	83	34,7	32	13,4	12	5,0	11	4,6	7	2,9
	L06L	316	215	68,0	209	55	26,3	103	49,3	33	15,8	2	1,0	4	1,9	12	5,7
Ingendorf	B09E	177	97	69,3	95	30	31,6	11	11,6	13	13,7	34	35,8	7	7,4	0	0,0
	B09Z	177	97	69,3	97	29	29,9	12	12,4	21	21,6	19	19,6	13	13,4	3	3,1
	B05Z	171	124	78,0	121	37	30,6	34	28,1	13	10,7	25	20,7	8	6,6	4	3,3
	L06L	174	114	65,5	111	30	27,0	45	40,5	3	2,7	19	17,1	11	9,9	3	2,7
Ließem	B09E	69	44	75,9	43	15	34,9	10	23,3	9	20,9	6	14,0	3	7,0	0	0,0
	B09Z	69	44	75,9	43	13	30,2	5	11,6	12	27,9	9	20,9	3	7,0	1	2,3
	B05Z	80	63	88,7	59	30	50,8	18	30,5	3	5,1	3	5,1	1	1,7	4	6,8
	L06L	77	49	63,6	48	17	35,4	23	47,9	6	12,5	0	0,0	2	4,2	0	0,0
Meckel	B09E	286	179	79,2	172	79	45,9	36	20,9	25	14,5	24	14,0	8	4,7	0	0,0
	B09Z	286	179	79,2	176	70	39,8	30	17,0	36	20,5	22	12,5	12	6,8	6	3,4
	B05Z	276	209	82,3	203	101	49,8	43	21,2	39	19,2	16	7,9	4	2,0	0	0,0
	L06L	278	181	65,1	177	74	41,8	70	39,5	12	6,8	8	4,5	2	1,1	11	6,2
Messerich	B09E	404	256	77,1	254	108	42,5	60	23,6	32	12,6	40	15,7	11	4,3	3	1,2
	B09Z	404	256	77,1	254	96	37,8	48	18,9	45	17,7	39	15,4	15	5,9	11	4,3
	B05Z	382	294	85,0	289	125	43,3	96	33,2	26	9,0	22	7,6	15	5,2	5	1,7
	L06L	388	272	70,1	268	91	34,0	123	45,9	24	9,0	16	6,0	4	1,5	10	3,7
Metterich	B09E	382	233	74,0	224	109	48,7	45	20,1	29	12,9	28	12,5	9	4,0	4	1,8
	B09Z	382	233	74,0	225	98	43,6	35	15,6	42	18,7	26	11,6	12	5,3	12	5,3
	B05Z	379	273	80,1	267	124	46,4	84	31,5	32	12,0	19	7,1	0	0,0	8	3,0
	L06L	366	224	61,2	217	87	40,1	86	39,6	28	12,9	7	3,2	3	1,4	6	2,8
Mülbach	B09E	93	61	72,6	60	35	58,3	7	11,7	10	16,7	5	8,3	2	3,3	1	1,7
	B09Z	93	61	72,6	60	34	56,7	7	11,7	13	21,7	1	1,7	1	1,7	4	6,7
	B05Z	90	81	91,0	80	41	51,3	17	21,3	10	12,5	4	5,0	4	5,0	4	5,0
	L06L	90	64	71,1	58	23	39,7	17	29,3	3	5,2	1	1,7	2	3,4	12	20,7
Nattenheim	B09E	406	239	67,7	230	92	40,0	53	23,0	32	13,9	34	14,8	18	7,8	1	0,4
	B09Z	406	239	67,7	233	66	28,3	62	26,6	53	22,7	30	12,9	15	6,4	7	3,0
	B05Z	395	277	79,4	271	100	36,9	92	33,9	39	14,4	23	8,5	10	3,7	7	2,6
	L06L	392	250	63,8	245	76	31,0	118	48,2	30	12,2	11	4,5	1	0,4	9	3,7
Niederstedem	B09E	177	109	71,7	103	48	46,6	15	14,6	19	18,4	12	11,7	3	2,9	6	5,8
	B09Z	177	109	71,7	107	38	35,5	12	11,2	29	27,1	11	10,3	8	7,5	9	8,4
	B05Z	175	135	86,5	133	59	44,4	37	27,8	20	15,0	8	6,0	2	1,5	7	5,3
	L06L	177	123	69,5	122	31	25,4	54	44,3	14	11,5	6	4,9	2	1,6	15	12,3



## T 16 Bundestagswahlergebnisse - Ergebnisse der Ortsgemeinden

(Bundestagswahl ohne Briefwahl und Landtagswahl einschließlich Briefwahl)

Gemeinde	Wahl	Wahl- berech- tigte	Wähler	Wahl- beteili- gung <sup>1)</sup>	Gültige Stim- men	Von den gültigen Stimmen entfielen auf											
						CDU		SPD		FDP		GRÜNE		DIE LINKE		Sonstige	
						Anzahl	%	Anzahl	%	Anz.	%	Anz.	%	Anz.	%	Anz.	%
Niederweiler	B09E	76	37	58,7	35	18	51,4	4	11,4	3	8,6	8	22,9	2	5,7	0	0,0
	B09Z	76	37	58,7	35	14	40,0	3	8,6	4	11,4	10	28,6	2	5,7	2	5,7
	B05Z	80	55	77,5	54	20	37,0	19	35,2	3	5,6	10	18,5	2	3,7	0	0,0
	L06L	77	61	79,2	60	18	30,0	28	46,7	3	5,0	7	11,7	3	5,0	1	1,7
Oberstedem	B09E	58	41	83,7	41	25	61,0	3	7,3	9	22,0	1	2,4	2	4,9	1	2,4
	B09Z	58	41	83,7	39	23	59,0	3	7,7	10	25,6	0	0,0	1	2,6	2	5,1
	B05Z	64	53	88,3	52	35	67,3	4	7,7	7	13,5	1	1,9	2	3,8	3	5,8
	L06L	63	49	77,8	47	22	46,8	15	31,9	6	12,8	1	2,1	0	0,0	3	6,4
Oberweiler	B09E	120	78	70,3	74	22	29,7	18	24,3	12	16,2	9	12,2	13	17,6	0	0,0
	B09Z	120	78	70,3	75	18	24,0	19	25,3	15	20,0	8	10,7	13	17,3	2	2,7
	B05Z	133	98	79,0	92	23	25,0	42	45,7	15	16,3	7	7,6	4	4,3	1	1,1
	L06L	133	84	63,2	80	17	21,3	46	57,5	12	15,0	0	0,0	2	2,5	3	3,8
Oberweis	B09E	442	270	69,9	263	114	43,3	58	22,1	29	11,0	38	14,4	21	8,0	3	1,1
	B09Z	442	270	69,9	265	80	30,2	55	20,8	64	24,2	34	12,8	22	8,3	10	3,8
	B05Z	447	326	80,1	318	121	38,1	99	31,1	57	17,9	17	5,3	18	5,7	6	1,9
	L06L	449	279	62,1	276	102	37,0	116	42,0	39	14,1	8	2,9	5	1,8	6	2,2
Olsdorf	B09E	79	44	64,7	41	18	43,9	6	14,6	8	19,5	6	14,6	3	7,3	0	0,0
	B09Z	79	44	64,7	42	14	33,3	6	14,3	10	23,8	5	11,9	3	7,1	4	9,5
	B05Z	82	64	90,1	61	23	37,7	17	27,9	6	9,8	9	14,8	4	6,6	2	3,3
	L06L	81	57	70,4	54	18	33,3	28	51,9	5	9,3	2	3,7	0	0,0	1	1,9
Rittersdorf	B09E	1 113	596	64,4	578	290	50,2	125	21,6	84	14,5	37	6,4	36	6,2	6	1,0
	B09Z	1 113	596	64,4	582	251	43,1	109	18,7	117	20,1	39	6,7	42	7,2	24	4,1
	B05Z	1 053	715	74,7	690	318	46,1	193	28,0	81	11,7	36	5,2	36	5,2	26	3,8
	L06L	1 055	587	55,6	570	251	44,0	216	37,9	50	8,8	16	2,8	12	2,1	25	4,4
Röhl	B09E	383	245	72,3	232	110	47,4	57	24,6	32	13,8	19	8,2	12	5,2	2	0,9
	B09Z	383	245	72,3	236	98	41,5	46	19,5	49	20,8	18	7,6	19	8,1	6	2,5
	B05Z	386	273	76,5	259	109	42,1	77	29,7	33	12,7	17	6,6	11	4,2	12	4,6
	L06L	387	230	59,4	222	95	42,8	84	37,8	21	9,5	12	5,4	4	1,8	6	2,7
Scharbillig	B09E	60	36	76,6	35	11	31,4	4	11,4	12	34,3	7	20,0	1	2,9	0	0,0
	B09Z	60	36	76,6	36	16	44,4	2	5,6	13	36,1	3	8,3	1	2,8	1	2,8
	B05Z	65	48	87,3	46	23	50,0	7	15,2	11	23,9	2	4,3	2	4,3	1	2,2
	L06L	65	47	72,3	44	14	31,8	13	29,5	10	22,7	5	11,4	2	4,5	0	0,0
Schleid	B09E	303	205	77,9	195	99	50,8	38	19,5	30	15,4	13	6,7	12	6,2	3	1,5
	B09Z	303	205	77,9	198	85	42,9	31	15,7	45	22,7	18	9,1	11	5,6	8	4,0
	B05Z	306	225	81,8	215	95	44,2	61	28,4	38	17,7	7	3,3	10	4,7	4	1,9
	L06L	303	188	62,0	181	88	48,6	61	33,7	17	9,4	4	2,2	7	3,9	4	2,2
Seffern	B09E	277	153	62,4	148	63	42,6	43	29,1	17	11,5	7	4,7	12	8,1	6	4,1
	B09Z	277	153	62,4	147	53	36,1	32	21,8	26	17,7	6	4,1	18	12,2	12	8,2
	B05Z	282	200	79,7	192	67	34,9	76	39,6	28	14,6	8	4,2	8	4,2	5	2,6
	L06L	280	165	58,9	158	49	31,0	78	49,4	12	7,6	4	2,5	4	2,5	11	7,0
Sefferweich	B09E	178	98	62,0	94	45	47,9	18	19,1	13	13,8	7	7,4	10	10,6	1	1,1
	B09Z	178	98	62,0	96	40	41,7	7	7,3	20	20,8	10	10,4	12	12,5	7	7,3
	B05Z	191	134	75,3	133	67	50,4	36	27,1	18	13,5	4	3,0	7	5,3	1	0,8
	L06L	190	105	55,3	101	33	32,7	49	48,5	14	13,9	1	1,0	1	1,0	3	3,0
Stockem	B09E	68	32	68,1	30	13	43,3	8	26,7	4	13,3	4	13,3	1	3,3	0	0,0
	B09Z	68	32	68,1	29	10	34,5	6	20,7	7	24,1	3	10,3	2	6,9	1	3,4
	B05Z	72	47	78,3	47	20	42,6	17	36,2	6	12,8	0	0,0	3	6,4	1	2,1
	L06L	72	52	72,2	52	17	32,7	24	46,2	6	11,5	0	0,0	4	7,7	1	1,9
Sülm	B09E	351	203	67,2	195	103	52,8	38	19,5	22	11,3	17	8,7	12	6,2	3	1,5
	B09Z	351	203	67,2	196	93	47,4	33	16,8	31	15,8	16	8,2	16	8,2	7	3,6
	B05Z	366	269	79,6	265	135	50,9	67	25,3	35	13,2	18	6,8	7	2,6	3	1,1
	L06L	361	242	67,0	235	103	43,8	85	36,2	24	10,2	11	4,7	1	0,4	11	4,7
Trimport	B09E	240	140	68,3	136	58	42,6	44	32,4	8	5,9	16	11,8	9	6,6	1	0,7
	B09Z	240	140	68,3	138	51	37,0	32	23,2	20	14,5	22	15,9	10	7,2	3	2,2
	B05Z	241	183	81,3	179	79	44,1	63	35,2	10	5,6	12	6,7	9	5,0	6	3,4
	L06L	246	144	58,5	137	50	36,5	63	46,0	10	7,3	7	5,1	1	0,7	6	4,4
Wettlingen	B09E	45	36	97,3	36	21	58,3	6	16,7	1	2,8	7	19,4	1	2,8	0	0,0
	B09Z	45	36	97,3	36	18	50,0	4	11,1	4	11,1	8	22,2	2	5,6	0	0,0
	B05Z	40	36	100,0	36	21	58,3	6	16,7	1	2,8	5	13,9	3	8,3	0	0,0
	L06L	40	40	100,0	38	16	42,1	11	28,9	5	13,2	3	7,9	3	7,9	0	0,0

# T 16 Bundestagswahlergebnisse - Ergebnisse der Ortsgemeinden

(Bundestagswahl ohne Briefwahl und Landtagswahl einschließlich Briefwahl)

Gemeinde	Wahl	Wahlberechtigte	Wähler	Wahlbeteiligung <sup>1)</sup>	Gültige Stimmen	Von den gültigen Stimmen entfielen auf											
						CDU		SPD		FDP		GRÜNE		DIE LINKE		Sonstige	
						Anzahl	%	Anzahl	%	Anz.	%	Anz.	%	Anz.	%	Anz.	%
Wiersdorf	B09E	189	122	73,9	117	78	66,7	11	9,4	13	11,1	13	11,1	2	1,7	0	0,0
	B09Z	189	122	73,9	118	53	44,9	13	11,0	35	29,7	12	10,2	2	1,7	3	2,5
	B05Z	168	124	78,0	117	63	53,8	22	18,8	20	17,1	9	7,7	2	1,7	1	0,9
	L06L	170	109	64,1	107	55	51,4	33	30,8	12	11,2	7	6,5	0	0,0	0	0,0
Wißmannsdorf	B09E	645	434	75,7	423	217	51,3	88	20,8	53	12,5	31	7,3	28	6,6	6	1,4
	B09Z	645	434	75,7	425	165	38,8	76	17,9	97	22,8	25	5,9	33	7,8	29	6,8
	B05Z	637	475	82,5	465	203	43,7	122	26,2	63	13,5	42	9,0	14	3,0	21	4,5
	L06L	623	418	67,1	400	153	38,3	165	41,3	37	9,3	23	5,8	9	2,3	13	3,3
Wolsfeld	B09E	590	342	69,7	336	156	46,4	90	26,8	31	9,2	37	11,0	17	5,1	5	1,5
	B09Z	590	342	69,7	338	143	42,3	85	25,1	53	15,7	29	8,6	20	5,9	8	2,4
	B05Z	627	423	75,1	413	183	44,3	128	31,0	46	11,1	27	6,5	18	4,4	11	2,7
	L06L	614	358	58,3	348	135	38,8	153	44,0	30	8,6	7	2,0	10	2,9	13	3,7
VG Irrel																	
Alsldorf	B09E	322	208	76,8	202	85	42,1	65	32,2	19	9,4	14	6,9	17	8,4	2	1,0
	B09Z	322	208	76,8	202	75	37,1	44	21,8	35	17,3	20	9,9	17	8,4	11	5,4
	B05Z	324	228	79,4	222	70	31,5	105	47,3	25	11,3	10	4,5	10	4,5	2	0,9
	L06L	324	214	66,0	207	70	33,8	119	57,5	10	4,8	3	1,4	0	0,0	5	2,4
Bollendorf	B09E	1 117	594	68,4	582	309	53,1	155	26,6	39	6,7	34	5,8	36	6,2	9	1,5
	B09Z	1 117	594	68,4	584	255	43,7	152	26,0	76	13,0	42	7,2	35	6,0	24	4,1
	B05Z	1 164	820	80,7	805	423	52,5	225	28,0	65	8,1	49	6,1	23	2,9	20	2,5
	L06L	1 154	752	65,2	739	364	49,3	288	39,0	35	4,7	26	3,5	8	1,1	18	2,4
Echternacherbrück	B09E	380	199	62,0	192	106	55,2	38	19,8	21	10,9	18	9,4	6	3,1	3	1,6
	B09Z	380	199	62,0	194	86	44,3	37	19,1	38	19,6	12	6,2	8	4,1	13	6,7
	B05Z	383	247	75,3	241	100	41,5	75	31,1	31	12,9	25	10,4	5	2,1	5	2,1
	L06L	369	220	59,6	212	89	42,0	73	34,4	23	10,8	7	3,3	4	1,9	16	7,5
Eisenach	B09E	283	185	71,2	172	87	50,6	48	27,9	13	7,6	13	7,6	10	5,8	1	0,6
	B09Z	283	185	71,2	179	73	40,8	34	19,0	28	15,6	24	13,4	14	7,8	6	3,4
	B05Z	301	210	76,9	208	70	33,7	72	34,6	35	16,8	15	7,2	10	4,8	6	2,9
	L06L	300	174	58,0	168	47	28,0	75	44,6	33	19,6	7	4,2	2	1,2	4	2,4
Ernzen	B09E	289	211	81,5	206	101	49,0	54	26,2	25	12,1	12	5,8	9	4,4	5	2,4
	B09Z	289	211	81,5	203	87	42,9	51	25,1	32	15,8	12	5,9	14	6,9	7	3,4
	B05Z	322	251	84,2	245	96	39,2	99	40,4	21	8,6	11	4,5	11	4,5	7	2,9
	L06L	315	235	74,6	225	92	40,9	110	48,9	9	4,0	5	2,2	5	2,2	4	1,8
Ferschweiler	B09E	648	387	67,7	372	142	38,2	140	37,6	28	7,5	44	11,8	15	4,0	3	0,8
	B09Z	648	387	67,7	374	123	32,9	133	35,6	47	12,6	38	10,2	17	4,5	16	4,3
	B05Z	672	480	77,4	465	155	33,3	208	44,7	43	9,2	33	7,1	15	3,2	11	2,4
	L06L	672	429	63,8	425	110	25,9	250	58,8	26	6,1	11	2,6	10	2,4	18	4,2
Gilzem	B09E	343	217	72,1	209	103	49,3	47	22,5	22	10,5	24	11,5	12	5,7	1	0,5
	B09Z	343	217	72,1	214	87	40,7	33	15,4	42	19,6	28	13,1	15	7,0	9	4,2
	B05Z	325	245	83,3	244	81	33,2	80	32,8	47	19,3	13	5,3	18	7,4	5	2,0
	L06L	329	208	63,2	205	67	32,7	96	46,8	29	14,1	3	1,5	4	2,0	6	2,9
Holsthum	B09E	450	285	74,2	277	127	45,8	67	24,2	36	13,0	28	10,1	18	6,5	1	0,4
	B09Z	450	285	74,2	278	102	36,7	64	23,0	54	19,4	29	10,4	18	6,5	11	4,0
	B05Z	462	321	80,9	312	119	38,1	99	31,7	42	13,5	23	7,4	21	6,7	8	2,6
	L06L	454	289	63,7	283	105	37,1	132	46,6	29	10,2	7	2,5	2	0,7	8	2,8
Irrel	B09E	1 051	606	72,5	594	304	51,2	135	22,7	55	9,3	54	9,1	41	6,9	5	0,8
	B09Z	1 051	606	72,5	597	248	41,5	120	20,1	112	18,8	49	8,2	37	6,2	31	5,2
	B05Z	1 099	757	80,4	732	325	44,4	228	31,1	87	11,9	58	7,9	18	2,5	16	2,2
	L06L	1 084	672	62,0	657	247	37,6	310	47,2	42	6,4	24	3,7	9	1,4	25	3,8
Kaschenbach	B09E	41	35	92,1	34	24	70,6	3	8,8	3	8,8	1	2,9	2	5,9	1	2,9
	B09Z	41	35	92,1	34	25	73,5	3	8,8	3	8,8	1	2,9	2	5,9	0	0,0
	B05Z	42	37	94,9	37	28	75,7	3	8,1	6	16,2	0	0,0	0	0,0	0	0,0
	L06L	41	39	95,1	38	33	86,8	2	5,3	3	7,9	0	0,0	0	0,0	0	0,0
Menningen	B09E	136	89	76,1	86	34	39,5	29	33,7	8	9,3	11	12,8	4	4,7	0	0,0
	B09Z	136	89	76,1	85	34	40,0	24	28,2	9	10,6	9	10,6	6	7,1	3	3,5
	B05Z	142	100	79,4	96	31	32,3	38	39,6	11	11,5	9	9,4	5	5,2	2	2,1
	L06L	142	89	62,7	84	24	28,6	47	56,0	6	7,1	2	2,4	1	1,2	4	4,8
Minden	B09E	174	93	69,4	90	47	52,2	18	20,0	6	6,7	9	10,0	6	6,7	4	4,4
	B09Z	174	93	69,4	92	43	46,7	19	20,7	11	12,0	8	8,7	5	5,4	6	6,5
	B05Z	186	119	77,8	118	50	42,4	26	22,0	14	11,9	15	12,7	5	4,2	8	6,8
	L06L	189	123	65,1	118	45	38,1	54	45,8	8	6,8	3	2,5	1	0,8	7	5,9

## T 16 Bundestagswahlergebnisse - Ergebnisse der Ortsgemeinden

(Bundestagswahl ohne Briefwahl und Landtagswahl einschließlich Briefwahl)

Gemeinde	Wahl	Wahl- berech- tigte	Wähler	Wahl- beteili- gung <sup>1)</sup>	Gültige Stim- men	Von den gültigen Stimmen entfielen auf											
						CDU		SPD		FDP		GRÜNE		DIE LINKE		Sonstige	
						Anzahl	%	Anzahl	%	Anz.	%	Anz.	%	Anz.	%	Anz.	%
Niederweis	B09E	161	102	78,5	97	61	62,9	13	13,4	4	4,1	9	9,3	10	10,3	0	0,0
	B09Z	161	102	78,5	99	55	55,6	12	12,1	16	16,2	6	6,1	9	9,1	1	1,0
	B05Z	166	113	77,4	111	63	56,8	23	20,7	16	14,4	3	2,7	6	5,4	0	0,0
	LO6L	164	113	68,9	109	42	38,5	47	43,1	17	15,6	1	0,9	1	0,9	1	0,9
Peffingen	B09E	183	93	56,7	91	33	36,3	23	25,3	8	8,8	14	15,4	9	9,9	4	4,4
	B09Z	183	93	56,7	93	27	29,0	15	16,1	19	20,4	10	10,8	11	11,8	11	11,8
	B05Z	176	120	74,1	110	31	28,2	43	39,1	11	10,0	8	7,3	5	4,5	12	10,9
	LO6L	180	96	53,3	91	25	27,5	39	42,9	8	8,8	5	5,5	3	3,3	11	12,1
Prümzurley	B09E	366	202	71,9	198	66	33,3	61	30,8	18	9,1	22	11,1	28	14,1	3	1,5
	B09Z	366	202	71,9	199	71	35,7	46	23,1	21	10,6	22	11,1	28	14,1	11	5,5
	B05Z	368	245	81,7	232	71	30,6	101	43,5	27	11,6	19	8,2	9	3,9	5	2,2
	LO6L	362	230	63,5	224	61	27,2	124	55,4	19	8,5	4	1,8	4	1,8	12	5,4
Schankweiler	B09E	138	88	69,8	83	35	42,2	29	34,9	7	8,4	6	7,2	5	6,0	1	1,2
	B09Z	138	88	69,8	85	25	29,4	23	27,1	18	21,2	4	4,7	10	11,8	5	5,9
	B05Z	152	123	86,0	115	35	30,4	50	43,5	19	16,5	2	1,7	6	5,2	3	2,6
	LO6L	153	89	58,2	84	20	23,8	46	54,8	15	17,9	3	3,6	0	0,0	0	0,0
Wallendorf	B09E	245	132	63,2	127	59	46,5	42	33,1	3	2,4	7	5,5	14	11,0	2	1,6
	B09Z	245	132	63,2	127	55	43,3	37	29,1	10	7,9	9	7,1	13	10,2	3	2,4
	B05Z	267	152	68,8	151	45	29,8	64	42,4	15	9,9	13	8,6	8	5,3	6	4,0
	LO6L	268	149	55,6	144	53	36,8	71	49,3	6	4,2	7	4,9	3	2,1	4	2,8
VG Kyllburg																	
Badem	B09E	867	495	64,7	479	236	49,3	120	25,1	62	12,9	28	5,8	22	4,6	11	2,3
	B09Z	867	495	64,7	483	191	39,5	104	21,5	105	21,7	27	5,6	33	6,8	23	4,8
	B05Z	858	587	74,0	562	245	43,6	176	31,3	78	13,9	23	4,1	17	3,0	23	4,1
	LO6L	868	438	50,5	428	164	38,3	200	46,7	26	6,1	9	2,1	10	2,3	19	4,4
Balesfeld	B09E	164	88	56,8	86	34	39,5	20	23,3	15	17,4	7	8,1	10	11,6	0	0,0
	B09Z	164	88	56,8	86	33	38,4	15	17,4	19	22,1	7	8,1	9	10,5	3	3,5
	B05Z	154	98	69,5	95	38	40,0	34	35,8	12	12,6	5	5,3	4	4,2	2	2,1
	LO6L	156	88	56,4	87	25	28,7	45	51,7	9	10,3	3	3,4	0	0,0	5	5,7
Burbach	B09E	535	319	65,9	306	156	51,0	74	24,2	15	4,9	22	7,2	34	11,1	5	1,6
	B09Z	535	319	65,9	309	124	40,1	67	21,7	47	15,2	19	6,1	38	12,3	14	4,5
	B05Z	531	377	76,3	367	147	40,1	129	35,1	44	12,0	17	4,6	14	3,8	16	4,4
	LO6L	526	270	51,3	258	88	34,1	129	50,0	24	9,3	5	1,9	2	0,8	10	3,9
Etteldorf	B09E	22	15	68,2	15	12	80,0	1	6,7	0	0,0	2	13,3	0	0,0	0	0,0
	B09Z	22	15	68,2	15	11	73,3	2	13,3	1	6,7	1	6,7	0	0,0	0	0,0
	B05Z	22	18	85,7	17	11	64,7	3	17,6	2	11,8	1	5,9	0	0,0	0	0,0
	LO6L	22	16	72,7	16	8	50,0	4	25,0	3	18,8	0	0,0	0	0,0	1	6,3
Gindorf	B09E	257	164	76,3	164	73	44,5	38	23,2	16	9,8	26	15,9	11	6,7	0	0,0
	B09Z	257	164	76,3	164	64	39,0	35	21,3	30	18,3	22	13,4	12	7,3	1	0,6
	B05Z	256	209	85,7	205	87	42,4	72	35,1	22	10,7	6	2,9	10	4,9	8	3,9
	LO6L	252	184	73,0	178	69	38,8	76	42,7	14	7,9	8	4,5	4	2,2	7	3,9
Gransdorf	B09E	248	171	77,4	163	72	44,2	39	23,9	27	16,6	15	9,2	9	5,5	1	0,6
	B09Z	248	171	77,4	165	57	34,5	31	18,8	43	26,1	14	8,5	12	7,3	8	4,8
	B05Z	254	208	86,0	202	73	36,1	74	36,6	30	14,9	10	5,0	9	4,5	6	3,0
	LO6L	247	157	63,6	152	52	34,2	72	47,4	15	9,9	4	2,6	2	1,3	7	4,6
Kyllburg, St.	B09E	777	405	66,0	395	169	42,8	92	23,3	40	10,1	49	12,4	35	8,9	10	2,5
	B09Z	777	405	66,0	399	144	36,1	88	22,1	73	18,3	38	9,5	32	8,0	24	6,0
	B05Z	828	502	75,1	484	166	34,3	181	37,4	57	11,8	28	5,8	42	8,7	10	2,1
	LO6L	811	495	61,0	482	145	30,1	265	55,0	32	6,6	14	2,9	6	1,2	20	4,1
Kyllburgweiler	B09E	84	57	75,0	57	31	54,4	16	28,1	8	14,0	2	3,5	0	0,0	0	0,0
	B09Z	84	57	75,0	56	27	48,2	13	23,2	3	5,4	0	0,0	0	0,0	0	0,0
	B05Z	100	71	75,5	68	30	44,1	24	35,3	9	13,2	3	4,4	2	2,9	0	0,0
	LO6L	102	67	65,7	66	19	28,8	32	48,5	11	16,7	1	1,5	0	0,0	3	4,5
Malberg	B09E	555	298	63,7	286	108	37,8	81	28,3	26	9,1	20	7,0	42	14,7	9	3,1
	B09Z	555	298	63,7	287	81	28,2	75	26,1	46	16,0	22	7,7	43	15,0	20	7,0
	B05Z	569	367	72,8	354	119	33,6	124	35,0	46	13,0	16	4,5	33	9,3	16	4,5
	LO6L	566	334	59,0	321	107	33,3	149	46,4	24	7,5	10	3,1	12	3,7	19	5,9
Malbergweich	B09E	292	187	71,9	179	75	41,9	40	22,3	30	16,8	11	6,1	19	10,6	4	2,2
	B09Z	292	187	71,9	182	62	34,1	27	14,8	36	19,8	25	13,7	19	10,4	13	7,1
	B05Z	316	239	79,1	232	93	40,1	57	24,6	43	18,5	17	7,3	7	3,0	15	6,5
	LO6L	320	184	57,5	179	46	25,7	90	50,3	26	14,5	0	0,0	5	2,8	12	6,7

## T 16 Bundestagswahlergebnisse - Ergebnisse der Ortsgemeinden

(Bundestagswahl ohne Briefwahl und Landtagswahl einschließlich Briefwahl)

Gemeinde	Wahl	Wahlberechtigte	Wähler	Wahlbeteiligung <sup>1)</sup>	Gültige Stimmen	Von den gültigen Stimmen entfielen auf											
						CDU		SPD		FDP		GRÜNE		DIE LINKE		Sonstige	
						Anzahl	%	Anzahl	%	Anz.	%	Anz.	%	Anz.	%	Anz.	%
Neidenbach	B09E	707	412	67,4	396	207	52,3	79	19,9	38	9,6	30	7,6	36	9,1	6	1,5
	B09Z	707	412	67,4	401	160	39,9	74	18,5	79	19,7	30	7,5	40	10,0	18	4,5
	B05Z	720	533	81,3	520	222	42,7	163	31,3	73	14,0	27	5,2	26	5,0	9	1,7
	L06L	719	429	59,7	413	139	33,7	194	47,0	40	9,7	13	3,1	10	2,4	17	4,1
Neuheilenbach	B09E	207	109	58,3	106	47	44,3	24	22,6	15	14,2	8	7,5	10	9,4	2	1,9
	B09Z	207	109	58,3	106	41	38,7	20	18,9	22	20,8	10	9,4	10	9,4	3	2,8
	B05Z	208	139	73,5	135	49	36,3	39	28,9	27	20,0	7	5,2	8	5,9	5	3,7
	L06L	211	110	52,1	108	32	29,6	48	44,4	16	14,8	2	1,9	2	1,9	8	7,4
Oberkail	B09E	489	328	76,5	319	110	34,5	119	37,3	39	12,2	23	7,2	27	8,5	1	0,3
	B09Z	489	328	76,5	317	90	28,4	81	25,6	68	21,5	26	8,2	40	12,6	12	3,8
	B05Z	512	386	81,8	381	131	34,4	167	43,8	49	12,9	15	3,9	9	2,4	10	2,6
	L06L	518	347	67,0	339	85	25,1	179	52,8	36	10,6	12	3,5	5	1,5	22	6,5
Orsfeld	B09E	132	64	58,2	59	20	33,9	9	15,3	15	25,4	8	13,6	7	11,9	0	0,0
	B09Z	132	64	58,2	62	18	29,0	11	17,7	18	29,0	5	8,1	7	11,3	3	4,8
	B05Z	137	84	71,8	79	34	43,0	18	22,8	14	17,7	4	5,1	4	5,1	5	6,3
	L06L	135	89	65,9	87	32	36,8	30	34,5	15	17,2	2	2,3	4	4,6	4	4,6
Pickließem	B09E	248	159	75,0	155	76	49,0	29	18,7	18	11,6	18	11,6	8	5,2	6	3,9
	B09Z	248	159	75,0	156	71	45,5	27	17,3	24	15,4	18	11,5	11	7,1	5	3,2
	B05Z	248	195	83,7	188	86	45,7	58	30,9	24	12,8	11	5,9	4	2,1	5	2,7
	L06L	247	177	71,7	175	71	40,6	72	41,1	14	8,0	8	4,6	6	3,4	4	2,3
Sankt Thomas	B09E	221	126	70,4	119	50	42,0	35	29,4	8	6,7	10	8,4	16	13,4	0	0,0
	B09Z	221	126	70,4	121	45	37,2	25	20,7	17	14,0	11	9,1	16	13,2	7	5,8
	B05Z	222	155	78,3	152	74	48,7	41	27,0	18	11,8	6	3,9	10	6,6	3	2,0
	L06L	223	145	65,0	141	55	39,0	62	44,0	11	7,8	4	2,8	4	2,8	5	3,5
Seinsfeld	B09E	143	92	68,7	83	46	55,4	16	19,3	14	16,9	1	1,2	6	7,2	0	0,0
	B09Z	143	92	68,7	87	25	28,7	12	13,8	34	39,1	5	5,7	9	10,3	2	2,3
	B05Z	142	101	79,5	94	35	37,2	24	25,5	25	26,6	5	5,3	1	1,1	4	4,3
	L06L	135	97	71,9	89	26	29,2	35	39,3	21	23,6	0	0,0	3	3,4	4	4,5
Steinborn	B09E	176	109	73,2	107	51	47,7	29	27,1	14	13,1	6	5,6	7	6,5	0	0,0
	B09Z	176	109	73,2	108	47	43,5	21	19,4	19	17,6	5	4,6	14	13,0	2	1,9
	B05Z	190	145	81,9	142	63	44,4	40	28,2	24	16,9	6	4,2	3	2,1	6	4,2
	L06L	192	122	63,5	120	48	40,0	44	36,7	16	13,3	4	3,3	2	1,7	6	5,0
Usch	B09E	53	42	79,2	42	9	21,4	4	9,5	4	9,5	7	16,7	18	42,9	0	0,0
	B09Z	53	42	79,2	42	9	21,4	4	9,5	5	11,9	5	11,9	17	40,5	2	4,8
	B05Z	56	38	70,4	37	10	27,0	8	21,6	3	8,1	4	10,8	7	18,9	5	13,5
	L06L	54	39	72,2	38	9	23,7	12	31,6	2	5,3	2	5,3	5	13,2	8	21,1
Wilsecker	B09E	156	81	64,3	80	34	42,5	14	17,5	10	12,5	12	15,0	7	8,8	3	3,8
	B09Z	156	81	64,3	81	30	37,0	8	9,9	13	16,0	9	11,1	10	12,3	11	13,6
	B05Z	159	111	74,5	106	49	46,2	28	26,4	10	9,4	9	8,5	7	6,6	3	2,8
	L06L	152	101	66,4	100	35	35,0	46	46,0	9	9,0	1	1,0	3	3,0	6	6,0
Zendscheid	B09E	116	70	70,0	66	34	51,5	15	22,7	6	9,1	5	7,6	6	9,1	0	0,0
	B09Z	116	70	70,0	68	28	41,2	13	19,1	14	20,6	3	4,4	7	10,3	3	4,4
	B05Z	131	91	78,4	90	38	42,2	32	35,6	8	8,9	4	4,4	5	5,6	3	3,3
	L06L	126	73	57,9	71	22	31,0	38	53,5	6	8,5	2	2,8	2	2,8	1	1,4
VG Neuerburg																	
Affler	B09E	33	23	74,2	22	15	68,2	5	22,7	2	9,1	0	0,0	0	0,0	0	0,0
	B09Z	33	23	74,2	22	14	63,6	4	18,2	2	9,1	1	4,5	0	0,0	1	4,5
	B05Z	32	24	85,7	21	14	66,7	3	14,3	2	9,5	0	0,0	1	4,8	1	4,8
	L06L	32	24	75,0	23	14	60,9	8	34,8	0	0,0	0	0,0	0	0,0	1	4,3
Altscheid	B09E	68	46	68,7	46	26	56,5	13	28,3	2	4,3	4	8,7	1	2,2	0	0,0
	B09Z	68	46	68,7	46	20	43,5	13	28,3	9	19,6	2	4,3	2	4,3	0	0,0
	B05Z	71	52	75,4	48	21	43,8	15	31,3	9	18,8	2	4,2	1	2,1	0	0,0
	L06L	73	43	58,9	40	16	40,0	20	50,0	2	5,0	1	2,5	0	0,0	1	2,5
Ammeldingen an der Our	B09E	19	15	83,3	15	8	53,3	0	0,0	1	6,7	6	40,0	0	0,0	0	0,0
	B09Z	19	15	83,3	14	9	64,3	1	7,1	3	21,4	1	7,1	0	0,0	0	0,0
	B05Z	17	15	88,2	14	10	71,4	0	0,0	4	28,6	0	0,0	0	0,0	0	0,0
	L06L	18	14	77,8	14	7	50,0	3	21,4	2	14,3	0	0,0	0	0,0	2	14,3
Ammeldingen bei Neuerburg	B09E	202	102	57,3	98	42	42,9	23	23,5	15	15,3	15	15,3	3	3,1	0	0,0
	B09Z	202	102	57,3	99	33	33,3	23	23,2	21	21,2	13	13,1	9	9,1	0	0,0
	B05Z	210	134	66,7	129	47	36,4	47	36,4	19	14,7	11	8,5	2	1,6	3	2,3
	L06L	208	124	59,6	120	37	30,8	63	52,5	11	9,2	4	3,3	2	1,7	3	2,5

# T 16 Bundestagswahlergebnisse - Ergebnisse der Ortsgemeinden

(Bundestagswahl ohne Briefwahl und Landtagswahl einschließlich Briefwahl)

Gemeinde	Wahl	Wahl- berech- tigte	Wähler	Wahl- beteili- gung <sup>1)</sup>	Gültige Stim- men	Von den gültigen Stimmen entfielen auf											
						CDU		SPD		FDP		GRÜNE		DIE LINKE		Sonstige	
						Anzahl	%	Anzahl	%	Anz.	%	Anz.	%	Anz.	%	Anz.	%
Bauler	B09E	49	24	51,1	24	12	50,0	4	16,7	3	12,5	3	12,5	2	8,3	0	0,0
	B09Z	49	24	51,1	24	13	54,2	4	16,7	4	16,7	0	0,0	2	8,3	1	4,2
	B05Z	54	37	74,0	37	15	40,5	9	24,3	8	21,6	0	0,0	4	10,8	1	2,7
	L06L	54	32	59,3	32	15	46,9	13	40,6	3	9,4	1	3,1	0	0,0	0	0,0
Berkoth	B09E	77	58	78,4	54	25	46,3	10	18,5	5	9,3	9	16,7	4	7,4	1	1,9
	B09Z	77	58	78,4	53	17	32,1	12	22,6	7	13,2	7	13,2	6	11,3	4	7,5
	B05Z	78	60	80,0	59	23	39,0	16	27,1	7	11,9	8	13,6	3	5,1	2	3,4
	L06L	76	53	69,7	52	18	34,6	24	46,2	6	11,5	2	3,8	0	0,0	2	3,8
Berscheid	B09E	49	40	87,0	38	16	42,1	1	2,6	6	15,8	14	36,8	1	2,6	0	0,0
	B09Z	49	40	87,0	38	13	34,2	3	7,9	10	26,3	10	26,3	2	5,3	0	0,0
	B05Z	52	46	90,2	44	31	70,5	3	6,8	6	13,6	2	4,5	0	0,0	2	4,5
	L06L	52	41	78,8	40	24	60,0	6	15,0	6	15,0	3	7,5	0	0,0	1	2,5
Biesdorf	B09E	166	105	70,9	101	53	52,5	26	25,7	6	5,9	9	8,9	7	6,9	0	0,0
	B09Z	166	105	70,9	102	50	49,0	25	24,5	8	7,8	9	8,8	6	5,9	4	3,9
	B05Z	184	131	77,1	128	60	46,9	45	35,2	8	6,3	8	6,3	5	3,9	2	1,6
	L06L	187	115	61,5	111	55	49,5	45	40,5	4	3,6	3	2,7	2	1,8	2	1,8
Burg	B09E	19	14	100,0	14	8	57,1	4	28,6	1	7,1	1	7,1	0	0,0	0	0,0
	B09Z	19	14	100,0	14	10	71,4	3	21,4	1	7,1	0	0,0	0	0,0	0	0,0
	B05Z	24	20	100,0	20	15	75,0	2	10,0	3	15,0	0	0,0	0	0,0	0	0,0
	L06L	24	24	100,0	24	12	50,0	7	29,2	4	16,7	1	4,2	0	0,0	0	0,0
Dauwelshausen	B09E	69	43	71,7	42	15	35,7	11	26,2	5	11,9	4	9,5	7	16,7	0	0,0
	B09Z	69	43	71,7	42	10	23,8	11	26,2	9	21,4	6	14,3	4	9,5	2	4,8
	B05Z	71	53	84,1	51	13	25,5	22	43,1	8	15,7	6	11,8	1	2,0	1	2,0
	L06L	72	50	69,4	48	11	22,9	28	58,3	5	10,4	2	4,2	2	4,2	0	0,0
Emmelbaum	B09E	52	43	86,0	42	27	64,3	8	19,0	3	7,1	3	7,1	1	2,4	0	0,0
	B09Z	52	43	86,0	43	16	37,2	12	27,9	8	18,6	4	9,3	3	7,0	0	0,0
	B05Z	55	48	90,6	47	19	40,4	17	36,2	4	8,5	4	8,5	2	4,3	1	2,1
	L06L	58	47	81,0	47	17	36,2	26	55,3	2	4,3	2	4,3	0	0,0	0	0,0
Fischbach-Oberraden	B09E	48	27	65,9	27	15	55,6	7	25,9	0	0,0	3	11,1	2	7,4	0	0,0
	B09Z	48	27	65,9	26	13	50,0	8	30,8	1	3,8	1	3,8	2	7,7	1	3,8
	B05Z	47	35	83,3	35	13	37,1	18	51,4	0	0,0	1	2,9	1	2,9	2	5,7
	L06L	46	37	80,4	37	13	35,1	20	54,1	1	2,7	1	2,7	0	0,0	2	5,4
Geichlingen	B09E	299	210	77,8	208	119	57,2	35	16,8	28	13,5	18	8,7	8	3,8	0	0,0
	B09Z	299	210	77,8	209	102	48,8	33	15,8	44	21,1	12	5,7	11	5,3	7	3,3
	B05Z	283	214	85,3	210	100	47,6	70	33,3	21	10,0	9	4,3	8	3,8	2	1,0
	L06L	289	197	68,2	192	82	42,7	90	46,9	14	7,3	2	1,0	1	0,5	3	1,6
Gemünd	B09E	28	22	91,7	21	12	57,1	5	23,8	1	4,8	3	14,3	0	0,0	0	0,0
	B09Z	28	22	91,7	21	11	52,4	4	19,0	2	9,5	3	14,3	1	4,8	0	0,0
	B05Z	28	23	95,8	23	13	56,5	6	26,1	3	13,0	1	4,3	0	0,0	0	0,0
	L06L	28	23	82,1	23	10	43,5	11	47,8	1	4,3	0	0,0	0	0,0	1	4,3
Gentingen	B09E	43	29	72,5	28	16	57,1	5	17,9	4	14,3	1	3,6	2	7,1	0	0,0
	B09Z	43	29	72,5	28	8	28,6	7	25,0	8	28,6	2	7,1	3	10,7	0	0,0
	B05Z	40	35	87,5	34	15	44,1	11	32,4	8	23,5	0	0,0	0	0,0	0	0,0
	L06L	41	27	65,9	27	8	29,6	12	44,4	5	18,5	0	0,0	1	3,7	1	3,7
Heilbach	B09E	108	72	79,1	71	20	28,2	8	11,3	16	22,5	16	22,5	11	15,5	0	0,0
	B09Z	108	72	79,1	71	15	21,1	9	12,7	25	35,2	9	12,7	9	12,7	4	5,6
	B05Z	102	74	77,1	72	32	44,4	22	30,6	8	11,1	3	4,2	3	4,2	4	5,6
	L06L	101	77	76,2	76	23	30,3	16	21,1	31	40,8	3	3,9	0	0,0	3	3,9
Herbstmühle	B09E	28	20	80,0	17	12	70,6	5	29,4	0	0,0	0	0,0	0	0,0	0	0,0
	B09Z	28	20	80,0	18	12	66,7	3	16,7	0	0,0	2	11,1	1	5,6	0	0,0
	B05Z	28	25	89,3	24	12	50,0	10	41,7	0	0,0	1	4,2	0	0,0	1	4,2
	L06L	30	18	60,0	14	8	57,1	6	42,9	0	0,0	0	0,0	0	0,0	0	0,0
Hommerdingen	B09E	37	23	63,9	23	9	39,1	1	4,3	2	8,7	3	13,0	8	34,8	0	0,0
	B09Z	37	23	63,9	23	6	26,1	2	8,7	5	21,7	4	17,4	6	26,1	0	0,0
	B05Z	45	34	77,3	34	13	38,2	9	26,5	4	11,8	7	20,6	0	0,0	1	2,9
	L06L	43	26	60,5	26	8	30,8	12	46,2	3	11,5	2	7,7	0	0,0	1	3,8
Hütten	B09E	40	22	66,7	21	8	38,1	4	19,0	1	4,8	6	28,6	2	9,5	0	0,0
	B09Z	40	22	66,7	22	9	40,9	4	18,2	0	0,0	5	22,7	3	13,6	1	4,5
	B05Z	45	35	92,1	35	17	48,6	6	17,1	5	14,3	6	17,1	1	2,9	0	0,0
	L06L	45	38	84,4	38	16	42,1	12	31,6	2	5,3	6	15,8	0	0,0	2	5,3

## T 16 Bundestagswahlergebnisse - Ergebnisse der Ortsgemeinden

(Bundestagswahl ohne Briefwahl und Landtagswahl einschließlich Briefwahl)

Gemeinde	Wahl	Wahl- berech- tigte	Wähler	Wahl- beteili- gung <sup>1)</sup>	Gültige Stimm- men	Von den gültigen Stimmen entfielen auf											
						CDU		SPD		FDP		GRÜNE		DIE LINKE		Sonstige	
						Anzahl	%	Anzahl	%	Anz.	%	Anz.	%	Anz.	%	Anz.	%
Hüttingen bei Lahr	B09E	113	61	59,2	59	36	61,0	8	13,6	2	3,4	4	6,8	9	15,3	0	0,0
	B09Z	113	61	59,2	61	30	49,2	9	14,8	8	13,1	6	9,8	7	11,5	1	1,6
	B05Z	98	66	71,7	65	24	36,9	18	27,7	14	21,5	6	9,2	3	4,6	0	0,0
	L06L	96	47	49,0	47	17	36,2	26	55,3	2	4,3	1	2,1	1	2,1	0	0,0
Karlshausen	B09E	288	183	68,8	180	111	61,7	35	19,4	14	7,8	9	5,0	7	3,9	4	2,2
	B09Z	288	183	68,8	181	83	45,9	39	21,5	29	16,0	12	6,6	9	5,0	9	5,0
	B05Z	292	206	78,3	201	95	47,3	55	27,4	38	18,9	7	3,5	5	2,5	1	0,5
	L06L	290	182	62,8	181	80	44,2	68	37,6	20	11,0	6	3,3	3	1,7	4	2,2
Keppeshausen	B09E	9	8	88,9	7	4	57,1	0	0,0	0	0,0	2	28,6	1	14,3	0	0,0
	B09Z	9	8	88,9	8	3	37,5	1	12,5	1	12,5	2	25,0	0	0,0	1	12,5
	B05Z	13	9	75,0	8	5	62,5	3	37,5	0	0,0	0	0,0	0	0,0	0	0,0
	L06L	13	5	38,5	5	5	100,0	0	0,0	0	0,0	0	0,0	0	0,0	0	0,0
Körperich	B09E	851	468	68,6	445	212	47,6	116	26,1	56	12,6	33	7,4	28	6,3	0	0,0
	B09Z	851	468	68,6	450	175	38,9	102	22,7	93	20,7	40	8,9	29	6,4	11	2,4
	B05Z	834	534	72,0	527	216	41,0	172	32,6	75	14,2	44	8,3	13	2,5	7	1,3
	L06L	837	470	56,2	454	141	31,1	234	51,5	54	11,9	15	3,3	4	0,9	6	1,3
Koxhausen	B09E	84	45	66,2	42	25	59,5	3	7,1	5	11,9	1	2,4	7	16,7	1	2,4
	B09Z	84	45	66,2	42	22	52,4	4	9,5	6	14,3	1	2,4	8	19,0	1	2,4
	B05Z	88	51	64,6	49	29	59,2	11	22,4	4	8,2	0	0,0	2	4,1	3	6,1
	L06L	88	51	58,0	50	30	60,0	12	24,0	3	6,0	0	0,0	1	2,0	4	8,0
Kruchten	B09E	277	179	72,2	174	85	48,9	46	26,4	17	9,8	13	7,5	12	6,9	1	0,6
	B09Z	277	179	72,2	176	62	35,2	44	25,0	40	22,7	17	9,7	11	6,3	2	1,1
	B05Z	302	227	80,5	217	87	40,1	90	41,5	22	10,1	10	4,6	7	3,2	1	0,5
	L06L	297	180	60,6	172	49	28,5	99	57,6	8	4,7	2	1,2	3	1,7	11	6,4
Lahr	B09E	154	92	68,1	88	49	55,7	18	20,5	6	6,8	8	9,1	7	8,0	0	0,0
	B09Z	154	92	68,1	89	33	37,1	16	18,0	22	24,7	8	9,0	8	9,0	2	2,2
	B05Z	161	128	82,6	120	36	30,0	37	30,8	23	19,2	12	10,0	8	6,7	4	3,3
	L06L	156	102	65,4	98	27	27,6	49	50,0	11	11,2	8	8,2	0	0,0	3	3,1
Leimbach	B09E	48	31	79,5	31	8	25,8	10	32,3	2	6,5	7	22,6	3	9,7	1	3,2
	B09Z	48	31	79,5	31	6	19,4	9	29,0	4	12,9	7	22,6	4	12,9	1	3,2
	B05Z	48	38	82,6	38	15	39,5	17	44,7	3	7,9	1	2,6	1	2,6	1	2,6
	L06L	48	34	70,8	34	15	44,1	16	47,1	1	2,9	1	2,9	0	0,0	1	2,9
Mettendorf	B09E	874	457	64,0	446	236	52,9	108	24,2	46	10,3	24	5,4	32	7,2	0	0,0
	B09Z	874	457	64,0	452	174	38,5	96	21,2	102	22,6	25	5,5	37	8,2	18	4,0
	B05Z	878	588	79,7	582	225	38,7	202	34,7	78	13,4	36	6,2	21	3,6	20	3,4
	L06L	882	514	58,3	503	163	32,4	262	52,1	38	7,6	17	3,4	5	1,0	18	3,6
Muxerath	B09E	43	27	71,1	27	17	63,0	1	3,7	4	14,8	5	18,5	0	0,0	0	0,0
	B09Z	43	27	71,1	27	13	48,1	0	0,0	9	33,3	2	7,4	1	3,7	2	7,4
	B05Z	45	34	77,3	34	25	73,5	2	5,9	5	14,7	1	2,9	1	2,9	0	0,0
	L06L	44	28	63,6	28	19	67,9	6	21,4	3	10,7	0	0,0	0	0,0	0	0,0
Nasingen	B09E	37	26	78,8	24	12	50,0	8	33,3	0	0,0	2	8,3	1	4,2	1	4,2
	B09Z	37	26	78,8	25	9	36,0	10	40,0	1	4,0	1	4,0	2	8,0	2	8,0
	B05Z	34	31	91,2	31	15	48,4	11	35,5	2	6,5	2	6,5	0	0,0	1	3,2
	L06L	34	28	82,4	28	10	35,7	12	42,9	4	14,3	0	0,0	0	0,0	2	7,1
Neuerburg, St.	B09E	1 141	513	55,7	504	279	55,4	109	21,6	56	11,1	36	7,1	21	4,2	3	0,6
	B09Z	1 141	513	55,7	507	218	43,0	109	21,5	102	20,1	39	7,7	25	4,9	14	2,8
	B05Z	1 144	697	72,6	674	269	39,9	237	35,2	93	13,8	46	6,8	17	2,5	12	1,8
	L06L	1 141	627	55,0	612	247	40,4	266	43,5	59	9,6	20	3,3	4	0,7	16	2,6
Niedergeckler	B09E	38	24	68,6	24	11	45,8	4	16,7	1	4,2	5	20,8	2	8,3	1	4,2
	B09Z	38	24	68,6	24	10	41,7	5	20,8	1	4,2	2	8,3	3	12,5	3	12,5
	B05Z	41	34	87,2	33	12	36,4	12	36,4	3	9,1	1	3,0	3	9,1	2	6,1
	L06L	44	33	75,0	32	8	25,0	16	50,0	2	6,3	1	3,1	2	6,3	3	9,4
Niederraden	B09E	35	23	69,7	22	14	63,6	1	4,5	5	22,7	2	9,1	0	0,0	0	0,0
	B09Z	35	23	69,7	22	14	63,6	2	9,1	4	18,2	2	9,1	0	0,0	0	0,0
	B05Z	37	33	91,7	32	22	68,8	5	15,6	3	9,4	2	6,3	0	0,0	0	0,0
	L06L	37	28	75,7	28	14	50,0	9	32,1	5	17,9	0	0,0	0	0,0	0	0,0
Niehl	B09E	59	46	85,2	44	24	54,5	8	18,2	7	15,9	0	0,0	5	11,4	0	0,0
	B09Z	59	46	85,2	46	22	47,8	8	17,4	8	17,4	2	4,3	5	10,9	1	2,2
	B05Z	54	44	83,0	41	16	39,0	6	14,6	16	39,0	0	0,0	3	7,3	0	0,0
	L06L	53	43	81,1	43	23	53,5	13	30,2	7	16,3	0	0,0	0	0,0	0	0,0

## T 16 Bundestagswahlergebnisse - Ergebnisse der Ortsgemeinden

(Bundestagswahl ohne Briefwahl und Landtagswahl einschließlich Briefwahl)

Gemeinde	Wahl	Wahl- berech- tigte	Wähler	Wahl- beteili- gung <sup>1)</sup>	Gültige Stim- men	Von den gültigen Stimmen entfielen auf											
						CDU		SPD		FDP		GRÜNE		DIE LINKE		Sonstige	
						Anzahl	%	Anzahl	%	Anz.	%	Anz.	%	Anz.	%	Anz.	%
Nusbaum	B09E	373	225	60,0	219	107	48,9	44	20,1	13	5,9	31	14,2	24	11,0	0	0,0
	B09Z	373	225	60,0	222	97	43,7	36	16,2	39	17,6	23	10,4	23	10,4	4	1,8
	B05Z	356	253	71,1	248	109	44,0	67	27,0	30	12,1	20	8,1	16	6,5	6	2,4
	L06L	364	209	57,4	205	84	41,0	85	41,5	21	10,2	4	2,0	6	2,9	5	2,4
Obergeckler	B09E	114	65	57,1	63	22	34,9	18	28,6	4	6,3	14	22,2	5	7,9	0	0,0
	B09Z	114	65	57,1	63	20	31,7	18	28,6	5	7,9	12	19,0	7	11,1	1	1,6
	B05Z	119	79	66,9	77	31	40,3	30	39,0	6	7,8	5	6,5	5	6,5	0	0,0
	L06L	117	58	49,6	57	15	26,3	38	66,7	0	0,0	0	0,0	2	3,5	2	3,5
Plascheid	B09E	66	50	75,8	48	27	56,3	4	8,3	4	8,3	12	25,0	1	2,1	0	0,0
	B09Z	66	50	75,8	50	17	34,0	5	10,0	16	32,0	11	22,0	1	2,0	0	0,0
	B05Z	56	48	85,7	46	19	41,3	9	19,6	9	19,6	6	13,0	1	2,2	2	4,3
	L06L	57	38	66,7	38	12	31,6	11	28,9	11	28,9	3	7,9	0	0,0	1	2,6
Rodershausen	B09E	124	80	64,5	78	40	51,3	16	20,5	10	12,8	9	11,5	2	2,6	1	1,3
	B09Z	124	80	64,5	77	36	46,8	14	18,2	13	16,9	9	11,7	4	5,2	1	1,3
	B05Z	144	90	62,5	87	39	44,8	18	20,7	11	12,6	9	10,3	7	8,0	3	3,4
	L06L	136	81	59,6	79	27	34,2	31	39,2	9	11,4	9	11,4	1	1,3	2	2,5
Roth an der Our	B09E	127	69	54,3	66	16	24,2	27	40,9	4	6,1	5	7,6	10	15,2	4	6,1
	B09Z	127	69	54,3	68	13	19,1	23	33,8	14	20,6	6	8,8	6	8,8	6	8,8
	B05Z	143	104	72,7	103	24	23,3	52	50,5	13	12,6	7	6,8	3	2,9	4	3,9
	L06L	142	88	62,0	88	23	26,1	50	56,8	8	9,1	1	1,1	0	0,0	6	6,8
Scheitenkorb	B09E	27	12	44,4	12	8	66,7	0	0,0	0	0,0	1	8,3	3	25,0	0	0,0
	B09Z	27	12	44,4	12	8	66,7	0	0,0	1	8,3	0	0,0	3	25,0	0	0,0
	B05Z	26	18	69,2	18	12	66,7	3	16,7	3	16,7	0	0,0	0	0,0	0	0,0
	L06L	25	17	68,0	16	11	68,8	3	18,8	2	12,5	0	0,0	0	0,0	0	0,0
Scheuern	B09E	48	27	56,3	27	12	44,4	3	11,1	5	18,5	5	18,5	1	3,7	1	3,7
	B09Z	48	27	56,3	26	10	38,5	2	7,7	7	26,9	3	11,5	1	3,8	3	11,5
	B05Z	54	41	75,9	40	23	57,5	2	5,0	6	15,0	1	2,5	7	17,5	1	2,5
	L06L	50	32	64,0	31	13	41,9	6	19,4	6	19,4	0	0,0	1	3,2	5	16,1
Sevenig bei Neuerburg	B09E	40	27	67,5	27	16	59,3	3	11,1	3	11,1	0	0,0	5	18,5	0	0,0
	B09Z	40	27	67,5	27	16	59,3	1	3,7	2	7,4	2	7,4	5	18,5	1	3,7
	B05Z	37	31	83,8	31	18	58,1	4	12,9	4	12,9	2	6,5	3	9,7	0	0,0
	L06L	37	26	70,3	26	13	50,0	5	19,2	4	15,4	4	15,4	0	0,0	0	0,0
Sinspelt	B09E	354	169	47,7	160	94	58,8	24	15,0	26	16,3	4	2,5	12	7,5	0	0,0
	B09Z	354	169	47,7	167	71	42,5	24	14,4	42	25,1	13	7,8	15	9,0	2	1,2
	B05Z	346	226	65,3	222	105	47,3	78	35,1	22	9,9	7	3,2	3	1,4	7	3,2
	L06L	349	204	58,5	198	76	38,4	88	44,4	16	8,1	5	2,5	2	1,0	11	5,6
Übereisenbach	B09E	46	38	82,6	37	23	62,2	10	27,0	2	5,4	0	0,0	2	5,4	0	0,0
	B09Z	46	38	82,6	36	17	47,2	10	27,8	7	19,4	0	0,0	0	0,0	2	5,6
	B05Z	44	35	79,5	32	17	53,1	12	37,5	3	9,4	0	0,0	0	0,0	0	0,0
	L06L	44	37	84,1	35	17	48,6	14	40,0	2	5,7	2	5,7	0	0,0	0	0,0
Uppershausen	B09E	61	39	63,9	39	24	61,5	3	7,7	5	12,8	4	10,3	3	7,7	0	0,0
	B09Z	61	39	63,9	38	11	28,9	8	21,1	12	31,6	3	7,9	2	5,3	2	5,3
	B05Z	65	47	72,3	45	17	37,8	14	31,1	6	13,3	2	4,4	1	2,2	5	11,1
	L06L	63	47	74,6	46	12	26,1	20	43,5	7	15,2	1	2,2	0	0,0	6	13,0
Utscheid	B09E	402	194	48,3	191	123	64,4	33	17,3	13	6,8	10	5,2	9	4,7	3	1,6
	B09Z	402	194	48,3	193	104	53,9	28	14,5	28	14,5	19	9,8	10	5,2	4	2,1
	B05Z	394	266	67,5	256	126	49,2	61	23,8	36	14,1	16	6,3	10	3,9	7	2,7
	L06L	393	208	52,9	202	88	43,6	84	41,6	18	8,9	7	3,5	1	0,5	4	2,0
Waldhof-Falkenstein	B09E	31	21	67,7	21	13	61,9	5	23,8	0	0,0	2	9,5	1	4,8	0	0,0
	B09Z	31	21	67,7	21	11	52,4	4	19,0	2	9,5	3	14,3	0	0,0	1	4,8
	B05Z	31	25	80,6	24	11	45,8	8	33,3	1	4,2	1	4,2	3	12,5	0	0,0
	L06L	31	25	80,6	25	12	48,0	9	36,0	0	0,0	4	16,0	0	0,0	0	0,0
Weidingen	B09E	140	101	72,1	97	45	46,4	16	16,5	17	17,5	11	11,3	6	6,2	2	2,1
	B09Z	140	101	72,1	100	41	41,0	17	17,0	22	22,0	7	7,0	7	7,0	6	6,0
	B05Z	137	106	77,4	100	57	57,0	24	24,0	7	7,0	6	6,0	5	5,0	1	1,0
	L06L	136	90	66,2	87	34	39,1	37	42,5	11	12,6	2	2,3	2	2,3	1	1,1
Zweifelscheid	B09E	40	28	70,0	28	12	42,9	5	17,9	5	17,9	2	7,1	4	14,3	0	0,0
	B09Z	40	28	70,0	28	12	42,9	4	14,3	6	21,4	2	7,1	4	14,3	0	0,0
	B05Z	41	31	75,6	30	17	56,7	3	10,0	8	26,7	1	3,3	1	3,3	0	0,0
	L06L	42	27	64,3	25	11	44,0	9	36,0	2	8,0	2	8,0	1	4,0	0	0,0



## T 16 Bundestagswahleregebnisse - Ergebnisse der Ortsgemeinden

(Bundestagswahl ohne Briefwahl und Landtagswahl einschließlich Briefwahl)

Gemeinde	Wahl	Wahlberechtigte	Wähler	Wahlbeteiligung <sup>1)</sup>	Gültige Stimmen	Von den gültigen Stimmen entfielen auf											
						CDU		SPD		FDP		GRÜNE		DIE LINKE		Sonstige	
						Anzahl	%	Anz.	%	Anz.	%	Anz.	%	Anz.	%	Anz.	%
VG Prüm																	
Auw bei Prüm	B09E	496	315	74,1	306	199	65,0	40	13,1	35	11,4	20	6,5	10	3,3	2	0,7
	B09Z	496	315	74,1	308	162	52,6	43	14,0	61	19,8	26	8,4	12	3,9	4	1,3
	B05Z	501	377	82,7	367	230	62,7	67	18,3	48	13,1	11	3,0	8	2,2	3	0,8
	L06L	495	307	62,0	302	154	51,0	104	34,4	30	9,9	3	1,0	3	1,0	8	2,6
Bleialf																	
	B09E	897	419	62,4	400	181	45,3	103	25,8	43	10,8	32	8,0	31	7,8	10	2,5
	B09Z	897	419	62,4	401	142	35,4	74	18,5	84	20,9	26	6,5	48	12,0	27	6,7
	B05Z	883	598	77,5	581	228	39,2	188	32,4	80	13,8	34	5,9	32	5,5	19	3,3
	L06L	888	513	57,8	500	168	33,6	246	49,2	38	7,6	12	2,4	9	1,8	27	5,4
Brandscheid																	
	B09E	258	171	74,3	160	92	57,5	16	10,0	36	22,5	8	5,0	4	2,5	4	2,5
	B09Z	258	171	74,3	166	83	50,0	18	10,8	42	25,3	9	5,4	10	6,0	4	2,4
	B05Z	280	218	83,8	208	107	51,4	48	23,1	37	17,8	2	1,0	9	4,3	5	2,4
	L06L	275	167	60,7	157	72	45,9	49	31,2	24	15,3	5	3,2	2	1,3	5	3,2
Buchet																	
	B09E	212	117	63,6	115	45	39,1	38	33,0	11	9,6	8	7,0	12	10,4	1	0,9
	B09Z	212	117	63,6	114	37	32,5	28	24,6	19	16,7	9	7,9	12	10,5	9	7,9
	B05Z	224	161	77,8	160	59	36,9	55	34,4	21	13,1	7	4,4	12	7,5	6	3,8
	L06L	222	137	61,7	135	51	37,8	60	44,4	10	7,4	0	0,0	6	4,4	8	5,9
Büdesheim																	
	B09E	486	306	70,8	295	132	44,7	96	32,5	21	7,1	15	5,1	25	8,5	6	2,0
	B09Z	486	306	70,8	294	121	41,2	72	24,5	31	10,5	22	7,5	31	10,5	17	5,8
	B05Z	501	350	77,4	343	115	33,5	134	39,1	37	10,8	18	5,2	20	5,8	19	5,5
	L06L	496	267	53,8	265	72	27,2	152	57,4	14	5,3	10	3,8	2	0,8	15	5,7
Dingdorf																	
	B09E	73	43	67,2	42	31	73,8	3	7,1	3	7,1	0	0,0	4	9,5	1	2,4
	B09Z	73	43	67,2	42	29	69,0	5	11,9	2	4,8	1	2,4	4	9,5	1	2,4
	B05Z	79	56	76,7	56	41	73,2	5	8,9	3	5,4	2	3,6	3	5,4	2	3,6
	L06L	80	48	60,0	48	27	56,3	14	29,2	4	8,3	0	0,0	2	4,2	1	2,1
Feuerscheid																	
	B09E	268	178	75,4	170	101	59,4	33	19,4	13	7,6	10	5,9	13	7,6	0	0,0
	B09Z	268	178	75,4	171	73	42,7	29	17,0	33	19,3	9	5,3	16	9,4	11	6,4
	B05Z	267	199	79,9	190	88	46,3	58	30,5	21	11,1	8	4,2	9	4,7	6	3,2
	L06L	272	165	60,7	159	63	39,6	65	40,9	12	7,5	4	2,5	4	2,5	11	6,9
Fleringen																	
	B09E	282	168	69,7	162	107	66,0	16	9,9	15	9,3	14	8,6	8	4,9	2	1,2
	B09Z	282	168	69,7	165	97	58,8	12	7,3	27	16,4	13	7,9	11	6,7	5	3,0
	B05Z	276	202	82,1	189	110	58,2	40	21,2	28	14,8	5	2,6	3	1,6	3	1,6
	L06L	276	175	63,4	169	100	59,2	49	29,0	11	6,5	3	1,8	4	2,4	2	1,2
Giesdorf																	
	B09E	95	60	73,2	58	40	69,0	2	3,4	12	20,7	4	6,9	0	0,0	0	0,0
	B09Z	95	60	73,2	59	33	55,9	4	6,8	16	27,1	4	6,8	0	0,0	2	3,4
	B05Z	85	61	81,3	58	29	50,0	6	10,3	17	29,3	1	1,7	0	0,0	5	8,6
	L06L	85	61	71,8	59	31	52,5	6	10,2	19	32,2	2	3,4	0	0,0	1	1,7
Gondenbrett																	
	B09E	379	181	58,8	175	100	57,1	28	16,0	18	10,3	14	8,0	12	6,9	3	1,7
	B09Z	379	181	58,8	177	81	45,8	27	15,3	30	16,9	14	7,9	14	7,9	11	6,2
	B05Z	394	235	71,2	225	101	44,9	67	29,8	27	12,0	6	2,7	12	5,3	12	5,3
	L06L	393	186	47,3	177	80	45,2	72	40,7	7	4,0	7	4,0	8	4,5	3	1,7
Großlangfeld																	
	B09E	110	71	69,6	70	39	55,7	15	21,4	9	12,9	1	1,4	6	8,6	0	0,0
	B09Z	110	71	69,6	70	31	44,3	17	24,3	11	15,7	2	2,9	7	10,0	2	2,9
	B05Z	128	91	75,2	87	39	44,8	27	31,0	13	14,9	5	5,7	1	1,1	2	2,3
	L06L	129	75	58,1	71	27	38,0	35	49,3	5	7,0	0	0,0	1	1,4	3	4,2
Habscheid																	
	B09E	467	271	67,2	265	145	54,7	26	9,8	51	19,2	26	9,8	13	4,9	4	1,5
	B09Z	467	271	67,2	267	106	39,7	26	9,7	85	31,8	26	9,7	15	5,6	9	3,4
	B05Z	473	332	78,5	325	168	51,7	56	17,2	65	20,0	9	2,8	11	3,4	16	4,9
	L06L	463	295	63,7	294	148	50,3	81	27,6	40	13,6	11	3,7	4	1,4	10	3,4
Heckhuscheid																	
	B09E	118	79	76,7	79	60	75,9	4	5,1	12	15,2	3	3,8	0	0,0	0	0,0
	B09Z	118	79	76,7	79	49	62,0	4	5,1	17	21,5	7	8,9	2	2,5	0	0,0
	B05Z	124	104	89,7	102	63	61,8	22	21,6	13	12,7	2	2,0	1	1,0	1	1,0
	L06L	123	89	72,4	85	48	56,5	32	37,6	4	4,7	0	0,0	0	0,0	1	1,2
Heisdorf																	
	B09E	76	48	72,7	47	23	48,9	4	8,5	10	21,3	3	6,4	7	14,9	0	0,0
	B09Z	76	48	72,7	48	16	33,3	10	20,8	11	22,9	3	6,3	8	16,7	0	0,0
	B05Z	79	47	68,1	46	14	30,4	11	23,9	15	32,6	3	6,5	2	4,3	1	2,2
	L06L	80	44	55,0	43	19	44,2	14	32,6	4	9,3	1	2,3	4	9,3	1	2,3
Hersdorf																	
	B09E	321	217	77,0	216	105	48,6	40	18,5	18	8,3	36	16,7	16	7,4	1	0,5
	B09Z	321	217	77,0	217	85	39,2	33	15,2	38	17,5	32	14,7	20	9,2	9	4,1
	B05Z	313	225	80,9	220	112	50,9	44	20,0	28	12,7	21	9,5	8	3,6	7	3,2
	L06L	320	210	65,6	206	92	44,7	79	38,3	17	8,3	8	3,9	2	1,0	8	3,9

## T 16 Bundestagswahlergebnisse - Ergebnisse der Ortsgemeinden

(Bundestagswahl ohne Briefwahl und Landtagswahl einschließlich Briefwahl)

Gemeinde	Wahl	Wahl- berech- tigte	Wähler	Wahl- beteili- gung <sup>1)</sup>	Gültige Stim- men	Von den gültigen Stimmen entfielen auf											
						CDU		SPD		FDP		GRÜNE		DIE LINKE		Sonstige	
						Anzahl	%	Anzahl	%	Anz.	%	Anz.	%	Anz.	%	Anz.	%
Kleinlangefeld	B09E	119	88	78,6	86	33	38,4	11	12,8	9	10,5	25	29,1	8	9,3	0	0,0
	B09Z	119	88	78,6	86	31	36,0	8	9,3	15	17,4	23	26,7	4	4,7	5	5,8
	B05Z	113	82	84,5	81	44	54,3	14	17,3	12	14,8	5	6,2	4	4,9	2	2,5
	L06L	114	66	57,9	63	30	47,6	26	41,3	4	6,3	1	1,6	0	0,0	2	3,2
Lasel	B09E	262	156	73,9	147	84	57,1	36	24,5	11	7,5	8	5,4	5	3,4	3	2,0
	B09Z	262	156	73,9	152	73	48,0	28	18,4	25	16,4	8	5,3	11	7,2	7	4,6
	B05Z	278	209	81,6	204	115	56,4	48	23,5	15	7,4	9	4,4	7	3,4	10	4,9
	L06L	274	191	69,7	187	84	44,9	76	40,6	15	8,0	4	2,1	3	1,6	5	2,7
Masthorn	B09E	45	37	88,1	37	18	48,6	3	8,1	6	16,2	9	24,3	1	2,7	0	0,0
	B09Z	45	37	88,1	37	15	40,5	1	2,7	8	21,6	11	29,7	1	2,7	1	2,7
	B05Z	52	41	80,4	39	28	71,8	4	10,3	6	15,4	0	0,0	1	2,6	0	0,0
	L06L	50	44	88,0	43	32	74,4	4	9,3	4	9,3	0	0,0	2	4,7	1	2,3
Matzerath	B09E	43	38	92,7	38	22	57,9	3	7,9	8	21,1	2	5,3	3	7,9	0	0,0
	B09Z	43	38	92,7	36	20	55,6	3	8,3	8	22,2	2	5,6	3	8,3	0	0,0
	B05Z	47	45	95,7	42	23	54,8	4	9,5	14	33,3	0	0,0	0	0,0	1	2,4
	L06L	47	41	87,2	40	17	42,5	11	27,5	10	25,0	0	0,0	1	2,5	1	2,5
Mützenich	B09E	97	63	74,1	59	22	37,3	9	15,3	12	20,3	12	20,3	4	6,8	0	0,0
	B09Z	97	63	74,1	60	18	30,0	7	11,7	12	20,0	10	16,7	8	13,3	5	8,3
	B05Z	109	86	82,7	85	41	48,2	18	21,2	12	14,1	1	1,2	13	15,3	0	0,0
	L06L	107	65	60,7	62	19	30,6	23	37,1	12	19,4	2	3,2	2	3,2	4	6,5
Neuendorf	B09E	85	47	64,4	44	27	61,4	6	13,6	1	2,3	2	4,5	5	11,4	3	6,8
	B09Z	85	47	64,4	46	21	45,7	4	8,7	7	15,2	2	4,3	4	8,7	8	17,4
	B05Z	83	55	73,3	51	27	52,9	15	29,4	4	7,8	0	0,0	3	5,9	2	3,9
	L06L	82	53	64,6	52	19	36,5	24	46,2	4	7,7	1	1,9	4	7,7	0	0,0
Niederlauch	B09E	39	28	77,8	28	15	53,6	5	17,9	3	10,7	2	7,1	3	10,7	0	0,0
	B09Z	39	28	77,8	28	9	32,1	7	25,0	7	25,0	2	7,1	3	10,7	0	0,0
	B05Z	37	29	78,4	29	16	55,2	7	24,1	4	13,8	2	6,9	0	0,0	0	0,0
	L06L	38	21	55,3	21	11	52,4	10	47,6	0	0,0	0	0,0	0	0,0	0	0,0
Nimshuscheid	B09E	232	139	68,5	136	66	48,5	34	25,0	12	8,8	9	6,6	12	8,8	3	2,2
	B09Z	232	139	68,5	137	54	39,4	25	18,2	21	15,3	13	9,5	17	12,4	7	5,1
	B05Z	231	159	76,8	154	57	37,0	57	37,0	16	10,4	9	5,8	6	3,9	9	5,8
	L06L	234	145	62,0	140	42	30,0	76	54,3	7	5,0	6	4,3	3	2,1	6	4,3
Nimsreuland	B09E	84	56	73,7	53	24	45,3	6	11,3	16	30,2	3	5,7	4	7,5	0	0,0
	B09Z	84	56	73,7	53	16	30,2	5	9,4	23	43,4	3	5,7	3	5,7	3	5,7
	B05Z	84	64	79,0	63	33	52,4	15	23,8	8	12,7	4	6,3	2	3,2	1	1,6
	L06L	86	63	73,3	61	17	27,9	26	42,6	8	13,1	3	4,9	4	6,6	3	4,9
Oberlascheid	B09E	111	74	74,0	71	38	53,5	12	16,9	9	12,7	6	8,5	4	5,6	2	2,8
	B09Z	111	74	74,0	71	31	43,7	6	8,5	11	15,5	8	11,3	9	12,7	6	8,5
	B05Z	115	82	77,4	81	47	58,0	12	14,8	7	8,6	1	1,2	11	13,6	3	3,7
	L06L	117	73	62,4	73	32	43,8	23	31,5	5	6,8	2	2,7	2	2,7	9	12,3
Oberlauch	B09E	52	33	84,6	31	17	54,8	2	6,5	3	9,7	9	29,0	0	0,0	0	0,0
	B09Z	52	33	84,6	31	13	41,9	1	3,2	7	22,6	9	29,0	0	0,0	1	3,2
	B05Z	50	34	89,5	33	21	63,6	0	0,0	12	36,4	0	0,0	0	0,0	0	0,0
	L06L	52	41	78,8	38	25	65,8	2	5,3	11	28,9	0	0,0	0	0,0	0	0,0
Olzheim	B09E	422	228	66,1	222	108	48,6	51	23,0	20	9,0	19	8,6	20	9,0	4	1,8
	B09Z	422	228	66,1	222	98	44,1	48	21,6	30	13,5	15	6,8	24	10,8	7	3,2
	B05Z	413	298	80,5	296	137	46,3	87	29,4	34	11,5	9	3,0	16	5,4	13	4,4
	L06L	419	229	54,7	225	94	41,8	92	40,9	26	11,6	4	1,8	3	1,3	6	2,7
Orlenbach	B09E	159	90	65,2	85	40	47,1	16	18,8	15	17,6	5	5,9	8	9,4	1	1,2
	B09Z	159	90	65,2	89	30	33,7	19	21,3	20	22,5	3	3,4	10	11,2	7	7,9
	B05Z	162	99	66,9	97	29	29,9	30	30,9	21	21,6	4	4,1	7	7,2	6	6,2
	L06L	161	81	50,3	79	14	17,7	40	50,6	14	17,7	1	1,3	4	5,1	6	7,6
Pittenbach	B09E	97	54	62,1	51	24	47,1	14	27,5	8	15,7	3	5,9	2	3,9	0	0,0
	B09Z	97	54	62,1	50	23	46,0	9	18,0	9	18,0	5	10,0	3	6,0	1	2,0
	B05Z	86	65	79,3	62	33	53,2	21	33,9	3	4,8	3	4,8	2	3,2	0	0,0
	L06L	83	56	67,5	56	23	41,1	22	39,3	6	10,7	4	7,1	0	0,0	1	1,8
Pronsfeld	B09E	768	387	62,8	375	211	56,3	64	17,1	39	10,4	28	7,5	26	6,9	7	1,9
	B09Z	768	387	62,8	380	167	43,9	62	16,3	71	18,7	22	5,8	44	11,6	14	3,7
	B05Z	765	498	73,3	482	209	43,4	156	32,4	57	11,8	19	3,9	28	5,8	13	2,7
	L06L	758	436	57,5	429	140	32,6	203	47,3	43	10,0	15	3,5	7	1,6	21	4,9

## T 16 Bundestagswahlergebnisse - Ergebnisse der Ortsgemeinden

(Bundestagswahl ohne Briefwahl und Landtagswahl einschließlich Briefwahl)

Gemeinde	Wahl	Wahlberechtigte	Wähler	Wahlbeteiligung <sup>1)</sup>	Gültige Stimmen	Von den gültigen Stimmen entfielen auf											
						CDU		SPD		FDP		GRÜNE		DIE LINKE		Sonstige	
						Anzahl	%	Anzahl	%	Anz.	%	Anz.	%	Anz.	%	Anz.	%
Prüm, St.	B09E	4 210	1 644	54,7	1 605	832	51,8	367	22,9	166	10,3	111	6,9	115	7,2	14	0,9
	B09Z	4 210	1 644	54,7	1 615	642	39,8	334	20,7	302	18,7	137	8,5	148	9,2	52	3,2
	B05Z	4 288	2 271	67,7	2 222	910	41,0	729	32,8	313	14,1	115	5,2	109	4,9	46	2,1
	L06L	4 227	2 311	54,7	2 270	843	37,1	1 036	45,6	188	8,3	72	3,2	46	2,0	85	3,7
Rommersheim	B09E	529	307	75,6	299	175	58,5	45	15,1	31	10,4	21	7,0	24	8,0	3	1,0
	B09Z	529	307	75,6	298	133	44,6	35	11,7	65	21,8	25	8,4	32	10,7	8	2,7
	B05Z	494	356	84,6	350	202	57,7	70	20,0	51	14,6	12	3,4	8	2,3	7	2,0
	L06L	493	323	65,5	316	154	48,7	106	33,5	28	8,9	9	2,8	13	4,1	6	1,9
Roth bei Prüm	B09E	315	167	64,0	163	97	59,5	22	13,5	30	18,4	1	0,6	10	6,1	3	1,8
	B09Z	315	167	64,0	165	94	57,0	21	12,7	27	16,4	1	0,6	10	6,1	12	7,3
	B05Z	333	217	72,6	212	130	61,3	39	18,4	22	10,4	5	2,4	5	2,4	11	5,2
	L06L	331	173	52,3	165	91	55,2	51	30,9	10	6,1	1	0,6	0	0,0	12	7,3
Schönecken	B09E	1 216	544	56,4	532	263	49,4	139	26,1	47	8,8	32	6,0	46	8,6	5	0,9
	B09Z	1 216	544	56,4	531	219	41,2	111	20,9	81	15,3	44	8,3	56	10,5	20	3,8
	B05Z	1 256	707	67,7	688	284	41,3	248	36,0	58	8,4	48	7,0	30	4,4	20	2,9
	L06L	1 263	703	55,7	688	284	41,3	281	40,8	47	6,8	27	3,9	10	1,5	39	5,7
Schwirzheim	B09E	328	199	74,3	194	105	54,1	42	21,6	14	7,2	22	11,3	10	5,2	1	0,5
	B09Z	328	199	74,3	196	96	49,0	33	16,8	26	13,3	24	12,2	9	4,6	8	4,1
	B05Z	322	254	84,4	250	138	55,2	66	26,4	18	7,2	20	8,0	7	2,8	1	0,4
	L06L	323	228	70,6	225	108	48,0	86	38,2	18	8,0	5	2,2	3	1,3	5	2,2
Seiwerath	B09E	111	69	76,7	69	26	37,7	19	27,5	7	10,1	9	13,0	8	11,6	0	0,0
	B09Z	111	69	76,7	68	21	30,9	13	19,1	15	22,1	6	8,8	8	11,8	5	7,4
	B05Z	123	81	75,0	77	31	40,3	28	36,4	3	3,9	7	9,1	6	7,8	2	2,6
	L06L	120	67	55,8	67	22	32,8	32	47,8	6	9,0	3	4,5	0	0,0	4	6,0
Sellerich	B09E	246	125	72,7	122	71	58,2	11	9,0	11	9,0	16	13,1	13	10,7	0	0,0
	B09Z	246	125	72,7	121	58	47,9	6	5,0	17	14,0	21	17,4	16	13,2	3	2,5
	B05Z	249	167	79,5	167	101	60,5	27	16,2	22	13,2	6	3,6	9	5,4	2	1,2
	L06L	245	141	57,6	138	65	47,1	47	34,1	9	6,5	6	4,3	6	4,3	5	3,6
Walersheim	B09E	575	348	68,8	334	186	55,7	65	19,5	38	11,4	19	5,7	20	6,0	6	1,8
	B09Z	575	348	68,8	339	147	43,4	48	14,2	70	20,6	22	6,5	33	9,7	19	5,6
	B05Z	589	434	78,8	426	203	47,7	109	25,6	67	15,7	19	4,5	14	3,3	14	3,3
	L06L	578	320	55,4	311	127	40,8	117	37,6	44	14,1	9	2,9	6	1,9	8	2,6
Wutzerath	B09E	326	186	62,0	183	109	59,6	36	19,7	16	8,7	8	4,4	14	7,7	0	0,0
	B09Z	326	186	62,0	185	87	47,0	31	16,8	24	13,0	13	7,0	19	10,3	11	5,9
	B05Z	314	232	77,6	222	97	43,7	63	28,4	22	9,9	19	8,6	16	7,2	5	2,3
	L06L	312	164	52,6	162	60	37,0	82	50,6	10	6,2	5	3,1	0	0,0	5	3,1
Wawern	B09E	228	128	64,3	122	63	51,6	31	25,4	12	9,8	7	5,7	8	6,6	1	0,8
	B09Z	228	128	64,3	125	55	44,0	27	21,6	22	17,6	6	4,8	9	7,2	6	4,8
	B05Z	233	157	74,4	156	83	53,2	41	26,3	12	7,7	11	7,1	6	3,8	3	1,9
	L06L	231	136	58,9	134	42	31,3	66	49,3	12	9,0	3	2,2	6	4,5	5	3,7
Weinsheim	B09E	780	476	71,7	466	246	52,8	97	20,8	40	8,6	49	10,5	29	6,2	5	1,1
	B09Z	780	476	71,7	468	187	40,0	97	20,7	87	18,6	51	10,9	29	6,2	17	3,6
	B05Z	779	527	76,3	510	201	39,4	176	34,5	77	15,1	25	4,9	20	3,9	11	2,2
	L06L	782	486	62,1	469	161	34,3	210	44,8	52	11,1	14	3,0	12	2,6	20	4,3
Winringen	B09E	47	38	84,4	36	23	63,9	2	5,6	6	16,7	3	8,3	2	5,6	0	0,0
	B09Z	47	38	84,4	34	19	55,9	0	0,0	9	26,5	3	8,8	1	2,9	2	5,9
	B05Z	46	36	87,8	34	23	67,6	2	5,9	8	23,5	0	0,0	0	0,0	1	2,9
	L06L	46	36	78,3	33	23	69,7	4	12,1	6	18,2	0	0,0	0	0,0	0	0,0
Winterscheid	B09E	128	93	80,2	89	47	52,8	9	10,1	14	15,7	16	18,0	3	3,4	0	0,0
	B09Z	128	93	80,2	92	47	51,1	7	7,6	15	16,3	17	18,5	3	3,3	3	3,3
	B05Z	129	108	87,1	104	66	63,5	20	19,2	9	8,7	3	2,9	5	4,8	1	1,0
	L06L	128	97	75,8	95	52	54,7	31	32,6	9	9,5	2	2,1	1	1,1	0	0,0
Winterspelt	B09E	623	390	75,7	372	197	53,0	80	21,5	43	11,6	18	4,8	26	7,0	8	2,2
	B09Z	623	390	75,7	369	162	43,9	61	16,5	70	19,0	33	8,9	32	8,7	11	3,0
	B05Z	627	434	75,9	423	228	53,9	103	24,3	48	11,3	21	5,0	9	2,1	14	3,3
	L06L	623	327	52,5	313	118	37,7	126	40,3	31	9,9	9	2,9	7	2,2	22	7,0
VG Speicher																	
Auw an der Kyll	B09E	115	79	78,2	78	37	47,4	23	29,5	4	5,1	4	5,1	8	10,3	2	2,6
	B09Z	115	79	78,2	77	26	33,8	20	26,0	14	18,2	5	6,5	8	10,4	4	5,2
	B05Z	135	99	81,8	95	29	30,5	25	26,3	14	14,7	16	16,8	7	7,4	4	4,2
	L06L	133	94	70,7	93	30	32,3	37	39,8	8	8,6	8	8,6	5	5,4	5	5,4

## T 16 Bundestagswahlergebnisse - Ergebnisse der Ortsgemeinden

(Bundestagswahl ohne Briefwahl und Landtagswahl einschließlich Briefwahl)

Gemeinde	Wahl	Wahl- berech- tigte	Wähler	Wahl- beteili- gung <sup>1)</sup>	Gültige Stim- men	Von den gültigen Stimmen entfielen auf											
						CDU		SPD		FDP		GRÜNE		DIE LINKE		Sonstige	
						Anzahl	%	Anzahl	%	Anz.	%	Anz.	%	Anz.	%	Anz.	%
Beilingen	B09E	307	179	66,5	175	93	53,1	43	24,6	23	13,1	5	2,9	10	5,7	1	0,6
	B09Z	307	179	66,5	174	98	56,3	27	15,5	27	15,5	5	2,9	14	8,0	3	1,7
	B05Z	303	198	78,3	194	86	44,3	62	32,0	27	13,9	5	2,6	10	5,2	4	2,1
	L06L	296	180	60,8	174	87	50,0	66	37,9	12	6,9	0	0,0	2	1,1	7	4,0
Herforst	B09E	891	479	63,5	466	211	45,3	148	31,8	40	8,6	28	6,0	36	7,7	3	0,6
	B09Z	891	479	63,5	475	194	40,8	114	24,0	61	12,8	42	8,8	45	9,5	19	4,0
	B05Z	851	560	72,8	543	266	49,0	149	27,4	51	9,4	26	4,8	32	5,9	19	3,5
	L06L	865	476	55,0	459	185	40,3	184	40,1	43	9,4	16	3,5	8	1,7	23	5,0
Hosten	B09E	160	93	66,4	88	50	56,8	12	13,6	10	11,4	7	8,0	8	9,1	1	1,1
	B09Z	160	93	66,4	89	59	66,3	6	6,7	7	7,9	7	7,9	8	9,0	2	2,2
	B05Z	152	110	79,7	108	50	46,3	37	34,3	5	4,6	3	2,8	10	9,3	3	2,8
	L06L	151	92	60,9	89	54	38,2	33	37,1	7	7,9	7	7,9	2	2,2	6	6,7
Orenhofen	B09E	1 061	494	64,7	485	230	47,4	172	35,5	36	7,4	24	4,9	19	3,9	4	0,8
	B09Z	1 061	494	64,7	485	208	42,9	149	30,7	58	12,0	30	6,2	28	5,8	12	2,5
	B05Z	1 067	655	76,0	644	235	36,5	263	40,8	62	9,6	31	4,8	39	6,1	14	2,2
	L06L	1 064	681	64,0	662	229	34,6	335	50,6	49	7,4	16	2,4	18	2,7	15	2,3
Philippsheim	B09E	87	64	84,2	64	17	26,6	30	46,9	6	9,4	3	4,7	7	10,9	1	1,6
	B09Z	87	64	84,2	64	10	15,6	22	34,4	14	21,9	8	12,5	7	10,9	3	4,7
	B05Z	93	57	79,2	56	12	21,4	29	51,8	8	14,3	2	3,6	4	7,1	1	1,8
	L06L	91	70	76,9	70	9	12,9	48	68,6	9	12,9	2	2,9	0	0,0	2	2,9
Preist	B09E	562	347	77,3	338	171	50,6	99	29,3	20	5,9	20	5,9	25	7,4	3	0,9
	B09Z	562	347	77,3	338	149	44,1	81	24,0	40	11,8	27	8,0	31	9,2	10	3,0
	B05Z	589	412	84,9	400	178	44,5	146	36,5	26	6,5	20	5,0	19	4,8	11	2,8
	L06L	573	406	70,9	385	145	37,7	176	45,7	26	6,8	14	3,6	9	2,3	15	3,9
Spangdahlem	B09E	622	388	70,2	379	212	55,9	91	24,0	31	8,2	22	5,8	20	5,3	3	0,8
	B09Z	622	388	70,2	379	189	49,9	70	18,5	70	18,5	14	3,7	27	7,1	9	2,4
	B05Z	621	437	75,5	426	215	50,5	125	29,3	45	10,6	12	2,8	14	3,3	15	3,5
	L06L	627	379	60,4	367	162	44,1	152	41,4	26	7,1	6	1,6	4	1,1	17	4,6
Speicher	B09E	2 388	1 035	57,3	1 014	423	41,7	257	25,3	124	12,2	83	8,2	112	11,0	15	1,5
	B09Z	2 388	1 035	57,3	1 019	333	32,7	204	20,0	214	21,0	95	9,3	114	11,2	59	5,8
	B05Z	2 331	1 342	70,6	1 299	453	34,9	443	34,1	196	15,1	76	5,9	84	6,5	47	3,6
	L06L	2 364	1 349	57,1	1 315	540	41,1	510	38,8	139	10,6	42	3,2	14	1,1	70	5,3
<b>Germersheim, Landkreis</b>																	
<b>VG Bellheim</b>																	
Bellheim	B09E	6 642	3 058	64,1	2 957	1 299	43,9	744	25,2	345	11,7	189	6,4	274	9,3	106	3,6
	B09Z	6 642	3 058	64,1	2 976	1 030	34,6	628	21,1	529	17,8	217	7,3	296	9,9	276	9,3
	B05Z	6 487	3 711	75,3	3 606	1 325	36,7	1 119	31,0	524	14,5	195	5,4	172	4,8	271	7,5
	L06L	6 510	3 994	61,4	3 896	1 274	32,7	1 672	42,9	424	10,9	90	2,3	101	2,6	335	8,6
Knittelsheim	B09E	782	439	76,2	433	229	52,9	99	22,9	46	10,6	23	5,3	27	6,2	9	2,1
	B09Z	782	439	76,2	435	176	40,5	92	21,1	81	18,6	20	4,6	33	7,6	33	7,6
	B05Z	760	522	84,5	515	220	42,7	136	26,4	73	14,2	28	5,4	22	4,3	36	7,0
	L06L	771	552	71,6	539	190	35,3	236	43,8	38	7,1	15	2,8	14	2,6	46	8,5
Ottersheim bei Landau	B09E	1 452	873	76,2	841	403	47,9	186	22,1	97	11,5	58	6,9	68	8,1	29	3,4
	B09Z	1 452	873	76,2	847	337	39,8	149	17,6	135	15,9	55	6,5	80	9,4	91	10,7
	B05Z	1 460	1 016	84,0	989	413	41,8	262	26,5	123	12,4	71	7,2	56	5,7	64	6,5
	L06L	1 451	988	68,1	959	383	39,9	357	37,2	68	7,1	40	4,2	29	3,0	82	8,6
Zeiskam	B09E	1 605	789	69,3	766	313	40,9	221	28,9	91	11,9	54	7,0	42	5,5	45	5,9
	B09Z	1 605	789	69,3	770	238	30,9	204	26,5	117	15,2	63	8,2	44	5,7	104	13,5
	B05Z	1 615	1 050	79,8	1 020	318	31,2	365	35,8	118	11,6	72	7,1	46	4,5	101	9,9
	L06L	1 613	1 029	63,8	1 017	271	26,6	501	49,3	77	7,6	33	3,2	13	1,3	122	12,0
<b>VG Hagenbach</b>																	
Berg (Pfalz)	B09E	1 676	934	69,9	912	338	37,1	387	42,4	56	6,1	54	5,9	49	5,4	28	3,1
	B09Z	1 676	934	69,9	913	309	33,8	237	26,0	143	15,7	86	9,4	85	9,3	53	5,8
	B05Z	1 665	1 075	77,0	1 047	421	40,2	366	35,0	98	9,4	81	7,7	40	3,8	41	3,9
	L06L	1 640	958	58,4	948	320	33,8	468	49,4	44	4,6	57	6,0	16	1,7	43	4,5
Hagenbach, St.	B09E	4 028	2 034	66,4	1 999	869	43,5	596	29,8	186	9,3	157	7,9	127	6,4	64	3,2
	B09Z	4 028	2 034	66,4	2 006	672	33,5	500	24,9	346	17,2	195	9,7	152	7,6	141	7,0
	B05Z	3 905	2 474	77,5	2 429	944	38,9	850	35,0	241	9,9	172	7,1	112	4,6	110	4,5
	L06L	3 899	2 226	57,1	2 195	811	36,9	1 030	46,9	128	5,8	76	3,5	33	1,5	117	5,3

## T 16 Bundestagswahlergebnisse - Ergebnisse der Ortsgemeinden

(Bundestagswahl ohne Briefwahl und Landtagswahl einschließlich Briefwahl)

Gemeinde	Wahl	Wahlberechtigte	Wähler	Wahlbeteiligung <sup>1)</sup>	Gültige Stimmen	Von den gültigen Stimmen entfielen auf											
						CDU		SPD		FDP		GRÜNE		DIE LINKE		Sonstige	
						Anzahl	%	Anzahl	%	Anz.	%	Anz.	%	Anz.	%	Anz.	%
Neuburg am Rhein	B09E	2 070	1 171	69,0	1 154	354	30,7	534	46,3	93	8,1	62	5,4	73	6,3	38	3,3
	B09Z	2 070	1 171	69,0	1 153	273	23,7	454	39,4	177	15,4	84	7,3	94	8,2	71	6,2
	B05Z	2 063	1 354	77,9	1 330	370	27,8	621	46,7	143	10,8	83	6,2	42	3,2	71	5,3
	L06L	2 042	1 250	61,2	1 225	272	22,2	741	60,5	84	6,9	39	3,2	13	1,1	76	6,2
Scheibhardt	B09E	539	296	69,0	293	134	45,7	81	27,6	34	11,6	17	5,8	15	5,1	12	4,1
	B09Z	539	296	69,0	294	118	40,1	65	22,1	54	18,4	15	5,1	25	8,5	17	5,8
	B05Z	552	375	83,0	365	173	47,4	112	30,7	34	9,3	11	3,0	15	4,1	20	5,5
	L06L	552	350	63,4	340	102	30,0	189	55,6	17	5,0	14	4,1	6	1,8	12	3,5
VG Jockgrim																	
Hatzenbühl	B09E	2 145	1 083	68,6	1 056	596	56,4	181	17,1	106	10,0	70	6,6	58	5,5	45	4,3
	B09Z	2 145	1 083	68,6	1 067	484	45,4	168	15,7	177	16,6	82	7,7	64	6,0	92	8,6
	B05Z	2 106	1 276	79,9	1 248	544	43,6	334	26,8	158	12,7	60	4,8	52	4,2	100	8,0
	L06L	2 089	1 338	64,0	1 305	528	40,5	553	42,4	72	5,5	30	2,3	14	1,1	108	8,3
Jockgrim	B09E	5 406	2 754	67,7	2 696	1 430	53,0	602	22,3	192	7,1	202	7,5	181	6,7	89	3,3
	B09Z	5 406	2 754	67,7	2 700	901	33,4	629	23,3	442	16,4	274	10,1	251	9,3	203	7,5
	B05Z	5 257	3 349	78,7	3 279	1 144	34,9	1 101	33,6	366	11,2	309	9,4	180	5,5	179	5,5
	L06L	5 248	3 202	61,0	3 142	1 090	34,7	1 481	47,1	176	5,6	164	5,2	63	2,0	168	5,3
Neupotz	B09E	1 464	839	74,4	829	493	59,5	176	21,2	74	8,9	36	4,3	31	3,7	19	2,3
	B09Z	1 464	839	74,4	829	385	46,4	157	18,9	131	15,8	58	7,0	41	4,9	57	6,9
	B05Z	1 381	925	84,2	906	467	51,5	237	26,2	95	10,5	51	5,6	24	2,6	32	3,5
	L06L	1 409	955	67,8	937	449	47,9	366	39,1	46	4,9	23	2,5	9	1,0	44	4,7
Rheinzabern	B09E	3 735	1 953	70,5	1 921	864	45,0	509	26,5	182	9,5	181	9,4	123	6,4	62	3,2
	B09Z	3 735	1 953	70,5	1 928	641	33,2	458	23,8	332	17,2	217	11,3	137	7,1	143	7,4
	B05Z	3 565	2 299	80,4	2 251	720	32,0	777	34,5	295	13,1	225	10,0	100	4,4	134	6,0
	L06L	3 592	2 312	64,4	2 270	620	27,3	1 193	52,6	187	8,2	110	4,8	47	2,1	113	5,0
VG Kandel																	
Erlenbach bei Kandel	B09E	587	347	72,4	337	108	32,0	115	34,1	57	16,9	22	6,5	18	5,3	17	5,0
	B09Z	587	347	72,4	340	84	24,7	91	26,8	73	21,5	34	10,0	30	8,8	28	8,2
	B05Z	596	422	81,5	412	101	24,5	146	35,4	66	16,0	39	9,5	31	7,5	29	7,0
	L06L	596	369	61,9	363	86	23,7	174	47,9	39	10,7	23	6,3	7	1,9	34	9,4
Freckenfeld	B09E	1 331	786	71,5	753	280	37,2	274	36,4	53	7,0	61	8,1	53	7,0	32	4,2
	B09Z	1 331	786	71,5	760	223	29,3	234	30,8	98	12,9	72	9,5	70	9,2	63	8,3
	B05Z	1 311	914	79,5	895	270	30,2	371	41,5	97	10,8	61	6,8	42	4,7	54	6,0
	L06L	1 309	814	62,2	798	176	22,1	466	58,4	53	6,6	34	4,3	13	1,6	56	7,0
Kandel, St.	B09E	6 343	3 230	66,7	3 174	1 139	35,9	1 056	33,3	336	10,6	275	8,7	263	8,3	105	3,3
	B09Z	6 343	3 230	66,7	3 177	841	26,5	854	26,9	566	17,8	370	11,6	295	9,3	251	7,9
	B05Z	6 271	3 922	77,0	3 842	1 108	28,8	1 458	37,9	501	13,0	377	9,8	192	5,0	206	5,4
	L06L	6 199	3 873	62,5	3 799	923	24,3	1 987	52,3	318	8,4	248	6,5	77	2,0	246	6,5
Minfeld	B09E	1 282	742	73,3	733	282	38,5	238	32,5	85	11,6	47	6,4	65	8,9	16	2,2
	B09Z	1 282	742	73,3	738	248	33,6	191	25,9	124	16,8	57	7,7	76	10,3	42	5,7
	B05Z	1 275	892	85,2	872	314	36,0	313	35,9	86	9,9	64	7,3	55	6,3	40	4,6
	L06L	1 277	907	71,0	890	215	24,2	452	50,8	65	7,3	44	4,9	13	1,5	101	11,3
Steinweiler	B09E	1 463	893	74,9	874	376	43,0	238	27,2	105	12,0	60	6,9	70	8,0	25	2,9
	B09Z	1 463	893	74,9	879	326	37,1	185	21,0	132	15,0	90	10,2	83	9,4	63	7,2
	B05Z	1 372	943	82,1	925	319	34,5	294	31,8	160	17,3	64	6,9	42	4,5	46	5,0
	L06L	1 381	944	68,4	926	263	28,4	464	50,1	89	9,6	34	3,7	15	1,6	61	6,6
Vollmersweiler	B09E	189	120	74,5	119	36	30,3	51	42,9	16	13,4	3	2,5	4	3,4	9	7,6
	B09Z	189	120	74,5	119	38	31,9	35	29,4	18	15,1	10	8,4	8	6,7	10	8,4
	B05Z	185	120	73,6	117	27	23,1	60	51,3	10	8,5	12	10,3	4	3,4	4	3,4
	L06L	192	129	67,2	127	26	20,5	69	54,3	9	7,1	9	7,1	4	3,1	10	7,9
Winden	B09E	832	488	73,4	482	157	32,6	182	37,8	55	11,4	40	8,3	36	7,5	12	2,5
	B09Z	832	488	73,4	478	128	26,8	132	27,6	83	17,4	57	11,9	44	9,2	34	7,1
	B05Z	795	560	81,2	544	151	27,8	208	38,2	75	13,8	49	9,0	33	6,1	28	5,1
	L06L	795	496	62,4	481	99	20,6	253	52,6	38	7,9	31	6,4	15	3,1	45	9,4
VG Lingenfeld																	
Freisbach	B09E	782	467	71,8	463	170	36,7	128	27,6	70	15,1	32	6,9	37	8,0	26	5,6
	B09Z	782	467	71,8	460	143	31,1	95	20,7	93	20,2	36	7,8	43	9,3	50	10,9
	B05Z	777	564	83,1	553	180	32,5	181	32,7	88	15,9	42	7,6	27	4,9	35	6,3
	L06L	772	463	60,0	454	122	26,9	198	43,6	46	10,1	20	4,4	21	4,6	47	10,4

# T 16 Bundestagswahlergebnisse - Ergebnisse der Ortsgemeinden

(Bundestagswahl ohne Briefwahl und Landtagswahl einschließlich Briefwahl)

Gemeinde	Wahl	Wahl- berech- tigte	Wähler	Wahl- beteili- gung <sup>1)</sup>	Gültige Stim- men	Von den gültigen Stimmen entfielen auf											
						CDU		SPD		FDP		GRÜNE		DIE LINKE		Sonstige	
						Anzahl	%	Anzahl	%	Anz.	%	Anz.	%	Anz.	%	Anz.	%
<b>Lingenfeld</b>																	
	B09E	4 154	2 133	65,7	2 062	838	40,6	547	26,5	226	11,0	164	8,0	181	8,8	106	5,1
	B09Z	4 154	2 133	65,7	2 084	661	31,7	471	22,6	340	16,3	182	8,7	204	9,8	226	10,8
	B05Z	3 994	2 613	77,2	2 550	897	35,2	800	31,4	280	11,0	176	6,9	139	5,5	258	10,1
	L06L	3 985	2 298	57,7	2 244	646	28,8	1 019	45,4	152	6,8	96	4,3	66	2,9	265	11,8
<b>Lustadt</b>																	
	B09E	2 334	1 208	66,8	1 179	394	33,4	416	35,3	129	10,9	73	6,2	111	9,4	56	4,7
	B09Z	2 334	1 208	66,8	1 181	351	29,7	342	29,0	162	13,7	86	7,3	114	9,7	126	10,7
	B05Z	2 366	1 483	76,1	1 441	396	27,5	624	43,3	142	9,9	83	5,8	71	4,9	125	8,7
	L06L	2 360	1 408	59,7	1 378	303	22,0	772	56,0	78	5,7	41	3,0	31	2,2	153	11,1
<b>Schwegenheim</b>																	
	B09E	2 165	1 173	71,1	1 145	420	36,7	403	35,2	140	12,2	85	7,4	68	5,9	29	2,5
	B09Z	2 165	1 173	71,1	1 143	349	30,5	332	29,0	230	20,1	82	7,2	79	6,9	71	6,2
	B05Z	2 154	1 418	81,5	1 377	446	32,4	573	41,6	161	11,7	85	6,2	49	3,6	63	4,6
	L06L	2 147	1 422	66,2	1 397	321	23,0	739	52,9	106	7,6	48	3,4	30	2,1	153	11,0
<b>Weingarten (Pfalz)</b>																	
	B09E	1 182	658	69,6	644	251	39,0	188	29,2	74	11,5	52	8,1	46	7,1	33	5,1
	B09Z	1 182	658	69,6	648	199	30,7	157	24,2	104	16,0	59	9,1	57	8,8	72	11,1
	B05Z	1 150	777	80,4	758	245	32,3	267	35,2	90	11,9	64	8,4	38	5,0	54	7,1
	L06L	1 141	756	66,3	737	193	26,2	338	45,9	64	8,7	39	5,3	27	3,7	76	10,3
<b>Westheim (Pfalz)</b>																	
	B09E	1 366	722	67,7	702	230	32,8	258	36,8	77	11,0	50	7,1	50	7,1	37	5,3
	B09Z	1 366	722	67,7	702	199	28,3	208	29,6	118	16,8	41	5,8	62	8,8	74	10,5
	B05Z	1 316	866	79,4	840	217	25,8	328	39,0	103	12,3	55	6,5	49	5,8	88	10,5
	L06L	1 318	794	60,2	776	146	18,8	434	55,9	48	6,2	24	3,1	20	2,6	104	13,4
<b>VG Rülzheim</b>																	
<b>Hördt</b>																	
	B09E	1 952	1 015	65,7	977	485	49,6	209	21,4	116	11,9	60	6,1	68	7,0	39	4,0
	B09Z	1 952	1 015	65,7	983	392	39,9	188	19,1	162	16,5	71	7,2	69	7,0	101	10,3
	B05Z	1 921	1 242	75,7	1 203	522	43,4	352	29,3	146	12,1	61	5,1	48	4,0	74	6,2
	L06L	1 929	1 166	60,4	1 124	434	38,6	456	40,6	87	7,7	22	2,0	20	1,8	105	9,3
<b>Kuhardt</b>																	
	B09E	1 536	859	70,5	836	482	57,7	168	20,1	79	9,4	40	4,8	34	4,1	33	3,9
	B09Z	1 536	859	70,5	835	368	44,1	152	18,2	154	18,4	49	5,9	44	5,3	68	8,1
	B05Z	1 498	1 028	81,9	990	472	47,7	251	25,4	120	12,1	52	5,3	24	2,4	71	7,2
	L06L	1 512	987	65,3	947	435	45,9	339	35,8	55	5,8	24	2,5	20	2,1	74	7,8
<b>Leimersheim</b>																	
	B09E	2 123	1 146	71,4	1 104	549	49,7	263	23,8	88	8,0	105	9,5	61	5,5	38	3,4
	B09Z	2 123	1 146	71,4	1 123	460	41,0	218	19,4	157	14,0	132	11,8	88	7,8	68	6,1
	B05Z	2 064	1 380	84,5	1 339	589	44,0	370	27,6	142	10,6	100	7,5	77	5,8	61	4,6
	L06L	2 061	1 345	65,3	1 313	561	42,7	511	38,9	67	5,1	59	4,5	28	2,1	87	6,6
<b>Rülzheim</b>																	
	B09E	6 410	2 827	60,6	2 754	1 301	47,2	617	22,4	284	10,3	171	6,2	242	8,8	139	5,0
	B09Z	6 410	2 827	60,6	2 758	1 007	36,5	519	18,8	475	17,2	207	7,5	268	9,7	282	10,2
	B05Z	6 228	3 586	73,2	3 482	1 412	40,6	1 044	30,0	418	12,0	224	6,4	157	4,5	227	6,5
	L06L	6 234	3 672	58,9	3 572	1 376	38,5	1 431	40,1	232	6,5	126	3,5	86	2,4	321	9,0
<b>Kaiserslautern, Landkreis</b>																	
<b>VG Bruchmühlbach-Miesau</b>																	
<b>Bruchmühlbach-Miesau</b>																	
	B09E	5 627	2 995	61,6	2 919	998	34,2	950	32,5	268	9,2	181	6,2	435	14,9	87	3,0
	B09Z	5 627	2 995	61,6	2 932	866	29,5	819	27,9	356	12,1	181	6,2	470	16,0	240	8,2
	B05Z	5 761	3 708	72,3	3 611	1 103	30,5	1 402	38,8	311	8,6	171	4,7	383	10,6	241	6,7
	L06L	5 728	3 151	55,0	3 086	760	24,6	1 637	53,0	209	6,8	87	2,8	140	4,5	253	8,2
<b>Gerhardsbrunn</b>																	
	B09E	138	103	85,1	101	54	53,5	22	21,8	13	12,9	5	5,0	6	5,9	1	1,0
	B09Z	138	103	85,1	102	44	43,1	14	13,7	22	21,6	13	12,7	6	5,9	3	2,9
	B05Z	128	105	89,0	103	51	49,5	21	20,4	14	13,6	10	9,7	4	3,9	3	2,9
	L06L	129	95	73,6	95	35	36,8	26	27,4	14	14,7	11	11,6	3	3,2	6	6,3
<b>Lamsborn</b>																	
	B09E	634	382	78,9	365	86	23,6	172	47,1	27	7,4	35	9,6	35	9,6	10	2,7
	B09Z	634	382	78,9	371	76	20,5	149	40,2	41	11,1	33	8,9	51	13,7	21	5,7
	B05Z	661	427	78,2	419	55	13,1	244	58,2	37	8,8	31	7,4	39	9,3	13	3,1
	L06L	651	380	58,4	376	32	8,5	281	74,7	21	5,6	13	3,5	16	4,3	13	3,5
<b>Langwieden</b>																	
	B09E	219	146	72,3	139	47	33,8	38	27,3	21	15,1	9	6,5	8	5,8	16	11,5
	B09Z	219	146	72,3	139	41	29,5	36	25,9	20	14,4	7	5,0	11	7,9	24	17,3
	B05Z	201	151	81,6	141	39	27,7	50	35,5	21	14,9	4	2,8	6	4,3	21	14,9
	L06L	200	136	68,0	127	33	26,0	51	40,2	16	12,6	4	3,1	4	3,1	19	15,0
<b>Martinshöhe</b>																	
	B09E	1 387	703	63,4	675	301	44,6	181	26,8	43	6,4	36	5,3	100	14,8	14	2,1
	B09Z	1 387	703	63,4	686	261	38,0	162	23,6	67	9,8	31	4,5	119	17,3	46	6,7
	B05Z	1 402	896	73,7	858	334	38,9	281	32,8	48	5,6	42	4,9	96	11,2	57	6,6
	L06L	1 388	791	57,0	762	262	34,4	349	45,8	33	4,3	19	2,5	41	5,4	58	7,6

## T 16 Bundestagswahlergebnisse - Ergebnisse der Ortsgemeinden

(Bundestagswahl ohne Briefwahl und Landtagswahl einschließlich Briefwahl)

Gemeinde	Wahl	Wahlberechtigte	Wähler	Wahlbeteiligung <sup>1)</sup>	Gültige Stimmen	Von den gültigen Stimmen entfielen auf											
						CDU		SPD		FDP		GRÜNE		DIE LINKE		Sonstige	
						Anzahl	%	Anzahl	%	Anz.	%	Anz.	%	Anz.	%	Anz.	%
VG Enkenbach-Alsenborn																	
Enkenbach-Alsenborn	B09E	5 453	2 922	67,5	2 845	1 146	40,3	878	30,9	281	9,9	154	5,4	311	10,9	75	2,6
	B09Z	5 453	2 922	67,5	2 861	964	33,7	691	24,2	465	16,3	245	8,6	326	11,4	170	5,9
	B05Z	5 447	3 496	79,0	3 401	1 186	34,9	1 149	33,8	408	12,0	280	8,2	221	6,5	157	4,6
	L06L	5 417	3 460	63,9	3 385	1 019	30,1	1 566	46,3	245	7,2	174	5,1	100	3,0	281	8,3
Mehlingen	B09E	2 950	1 637	68,0	1 592	555	34,9	538	33,8	180	11,3	94	5,9	182	11,4	43	2,7
	B09Z	2 950	1 637	68,0	1 599	463	29,0	427	26,7	271	16,9	142	8,9	180	11,3	116	7,3
	B05Z	2 913	2 030	79,9	1 969	616	31,3	749	38,0	228	11,6	122	6,2	129	6,6	125	6,3
	L06L	2 914	1 774	60,9	1 739	417	24,0	888	51,1	128	7,4	55	3,2	82	4,7	169	9,7
Neuhemsbach	B09E	663	397	72,8	389	135	34,7	130	33,4	50	12,9	30	7,7	36	9,3	8	2,1
	B09Z	663	397	72,8	392	112	28,6	101	25,8	79	20,2	41	10,5	33	8,4	26	6,6
	B05Z	624	430	85,0	424	116	27,4	152	35,8	61	14,4	40	9,4	35	8,3	20	4,7
	L06L	618	432	69,9	427	86	20,1	223	52,2	33	7,7	17	4,0	22	5,2	46	10,8
Sembach	B09E	909	512	66,2	501	187	37,3	163	32,5	44	8,8	19	3,8	69	13,8	19	3,8
	B09Z	909	512	66,2	501	158	31,5	146	29,1	70	14,0	21	4,2	66	13,2	40	8,0
	B05Z	878	588	74,9	574	201	35,0	216	37,6	50	8,7	28	4,9	43	7,5	36	6,3
	L06L	861	485	56,3	474	124	26,2	241	50,8	17	3,6	14	3,0	22	4,6	56	11,8
VG Hochspeyer																	
Fischbach	B09E	656	391	72,8	382	125	32,7	132	34,6	40	10,5	27	7,1	46	12,0	12	3,1
	B09Z	656	391	72,8	383	107	27,9	106	27,7	60	15,7	30	7,8	49	12,8	31	8,1
	B05Z	649	467	81,8	462	133	28,8	178	38,5	56	12,1	34	7,4	41	8,9	20	4,3
	L06L	645	431	66,8	420	73	17,4	198	47,1	23	5,5	21	5,0	29	6,9	76	18,1
Frankenstein	B09E	808	437	68,8	424	125	29,5	150	35,4	37	8,7	20	4,7	80	18,9	12	2,8
	B09Z	808	437	68,8	423	109	25,8	119	28,1	60	14,2	28	6,6	77	18,2	30	7,1
	B05Z	860	552	76,0	529	114	21,6	218	41,2	54	10,2	42	7,9	52	9,8	49	9,3
	L06L	850	555	65,3	533	49	9,2	204	38,3	26	4,9	11	2,1	56	10,5	187	35,1
Hochspeyer	B09E	3 653	1 833	65,3	1 799	665	37,0	648	36,0	151	8,4	103	5,7	208	11,6	24	1,3
	B09Z	3 653	1 833	65,3	1 804	600	33,3	496	27,5	241	13,4	167	9,3	205	11,4	95	5,3
	B05Z	3 668	2 302	78,3	2 247	721	32,1	888	39,5	199	8,9	159	7,1	189	8,4	91	4,0
	L06L	3 631	2 222	61,2	2 180	569	26,1	1 083	49,7	92	4,2	68	3,1	158	7,2	210	9,6
Waldleiningen	B09E	342	180	76,6	173	60	34,7	54	31,2	13	7,5	8	4,6	32	18,5	6	3,5
	B09Z	342	180	76,6	172	48	27,9	39	22,7	24	14,0	17	9,9	29	16,9	15	8,7
	B05Z	347	220	88,4	216	50	23,1	107	49,5	19	8,8	11	5,1	17	7,9	12	5,6
	L06L	347	271	78,1	267	57	21,3	153	57,3	9	3,4	4	1,5	14	5,2	30	11,2
VG Kaiserslautern-Süd																	
Krickenbach	B09E	999	530	71,9	516	183	35,5	180	34,9	31	6,0	38	7,4	63	12,2	21	4,1
	B09Z	999	530	71,9	520	149	28,7	160	30,8	67	12,9	34	6,5	71	13,7	39	7,5
	B05Z	999	658	81,6	631	211	33,4	250	39,6	58	9,2	27	4,3	57	9,0	28	4,4
	L06L	992	682	68,8	661	172	26,0	340	51,4	33	5,0	14	2,1	29	4,4	73	11,0
Linden	B09E	991	494	68,4	475	243	51,2	95	20,0	44	9,3	23	4,8	50	10,5	20	4,2
	B09Z	991	494	68,4	474	197	41,6	91	19,2	67	14,1	20	4,2	56	11,8	43	9,1
	B05Z	983	607	78,8	584	272	46,6	150	25,7	58	9,9	22	3,8	36	6,2	46	7,9
	L06L	979	638	65,2	607	219	36,1	222	36,6	32	5,3	10	1,6	15	2,5	109	18,0
Queidersbach	B09E	2 276	1 145	64,8	1 100	540	49,1	237	21,5	108	9,8	63	5,7	123	11,2	29	2,6
	B09Z	2 276	1 145	64,8	1 103	439	39,8	226	20,5	169	15,3	60	5,4	131	11,9	78	7,1
	B05Z	2 251	1 408	76,7	1 359	592	43,6	353	26,0	176	13,0	65	4,8	79	5,8	94	6,9
	L06L	2 226	1 288	57,9	1 231	464	37,7	460	37,4	78	6,3	21	1,7	32	2,6	176	14,3
Schopp	B09E	1 203	659	70,7	642	225	35,0	210	32,7	75	11,7	46	7,2	63	9,8	23	3,6
	B09Z	1 203	659	70,7	642	195	30,4	179	27,9	103	16,0	45	7,0	69	10,7	51	7,9
	B05Z	1 212	870	84,3	840	265	31,5	321	38,2	102	12,1	42	5,0	58	6,9	52	6,2
	L06L	1 206	796	66,0	774	188	24,3	379	49,0	65	8,4	16	2,1	31	4,0	95	12,3
Stelzenberg	B09E	979	527	69,6	515	190	36,9	158	30,7	61	11,8	53	10,3	41	8,0	12	2,3
	B09Z	979	527	69,6	520	157	30,2	135	26,0	95	18,3	51	9,8	40	7,7	42	8,1
	B05Z	981	650	81,3	643	190	29,5	248	38,6	82	12,8	58	9,0	40	6,2	25	3,9
	L06L	978	635	64,9	627	109	17,4	332	53,0	61	9,7	45	7,2	24	3,8	56	8,9
Trippstadt	B09E	2 352	1 232	68,4	1 216	449	36,9	351	28,9	128	10,5	131	10,8	131	10,8	26	2,1
	B09Z	2 352	1 232	68,4	1 222	359	29,4	265	21,7	228	18,7	142	11,6	148	12,1	80	6,5
	B05Z	2 361	1 465	78,4	1 440	497	34,5	442	30,7	207	14,4	149	10,3	70	4,9	75	5,2
	L06L	2 370	1 466	61,9	1 448	412	28,5	617	42,6	114	7,9	89	6,1	48	3,3	168	11,6



## T 16 Bundestagswahlergebnisse - Ergebnisse der Ortsgemeinden

(Bundestagswahl ohne Briefwahl und Landtagswahl einschließlich Briefwahl)

Gemeinde	Wahl	Wahlberechtigte	Wähler	Wahlbeteiligung <sup>1)</sup>	Gültige Stimmen	Von den gültigen Stimmen entfielen auf											
						CDU		SPD		FDP		GRÜNE		DIE LINKE		Sonstige	
						Anzahl	%	Anzahl	%	Anz.	%	Anz.	%	Anz.	%	Anz.	%
<b>VG Landstuhl</b>																	
Bann	B09E	1 799	965	69,7	918	440	47,9	184	20,0	116	12,6	45	4,9	103	11,2	30	3,3
	B09Z	1 799	965	69,7	933	399	42,8	164	17,6	138	14,8	42	4,5	107	11,5	83	8,9
	B05Z	1 870	1 300	81,4	1 244	559	44,9	361	29,0	115	9,2	30	2,4	95	7,6	84	6,8
	L06L	1 857	1 213	65,3	1 169	454	38,8	473	40,5	60	5,1	17	1,5	42	3,6	123	10,5
Hauptstuhl	B09E	993	588	71,3	564	207	36,7	175	31,0	72	12,8	30	5,3	59	10,5	21	3,7
	B09Z	993	588	71,3	569	197	34,6	153	26,9	84	14,8	32	5,6	60	10,5	43	7,6
	B05Z	971	685	80,9	657	228	34,7	239	36,4	73	11,1	33	5,0	44	6,7	40	6,1
	L06L	958	601	62,7	580	213	36,7	276	47,6	27	4,7	17	2,9	11	1,9	36	6,2
Kindsbach	B09E	1 914	1 093	71,3	1 068	509	47,7	265	24,8	99	9,3	55	5,1	106	9,9	34	3,2
	B09Z	1 914	1 093	71,3	1 070	432	40,4	227	21,2	163	15,2	62	5,8	115	10,7	71	6,6
	B05Z	1 949	1 340	80,8	1 308	586	44,8	347	26,5	151	11,5	66	5,0	86	6,6	72	5,5
	L06L	1 921	1 233	64,2	1 205	470	39,0	480	39,8	78	6,5	45	3,7	28	2,3	104	8,6
Landstuhl, Sickingenstadt, St.	B09E	6 381	2 937	56,4	2 856	1 257	44,0	583	20,4	378	13,2	161	5,6	385	13,5	92	3,2
	B09Z	6 381	2 937	56,4	2 876	1 146	39,8	499	17,4	434	15,1	163	5,7	395	13,7	239	8,3
	B05Z	6 486	3 718	68,4	3 623	1 649	45,5	902	24,9	392	10,8	188	5,2	273	7,5	219	6,0
	L06L	6 497	3 464	53,3	3 371	1 474	43,7	1 157	34,3	226	6,7	98	2,9	131	3,9	285	8,5
Mittelbrunn	B09E	535	322	75,9	318	181	56,9	59	18,6	30	9,4	7	2,2	35	11,0	6	1,9
	B09Z	535	322	75,9	319	164	51,4	47	14,7	40	12,5	11	3,4	45	14,1	12	3,8
	B05Z	543	413	85,9	399	189	47,4	93	23,3	40	10,0	29	7,3	25	6,3	23	5,8
	L06L	553	401	72,5	395	172	43,5	127	32,2	23	5,8	12	3,0	14	3,5	47	11,9
Oberarnbach	B09E	349	236	80,0	225	69	30,7	94	41,8	23	10,2	11	4,9	23	10,2	5	2,2
	B09Z	349	236	80,0	227	67	29,5	80	35,2	25	11,0	15	6,6	31	13,7	9	4,0
	B05Z	372	253	79,3	239	70	29,3	102	42,7	24	10,0	12	5,0	23	9,6	8	3,3
	L06L	360	263	73,1	252	70	27,8	144	57,1	14	5,6	7	2,8	5	2,0	12	4,8
<b>VG Otterbach</b>																	
Frankelbach	B09E	264	163	75,5	158	43	27,2	57	36,1	8	5,1	14	8,9	31	19,6	5	3,2
	B09Z	264	163	75,5	160	42	26,3	49	30,6	18	11,3	13	8,1	31	19,4	7	4,4
	B05Z	272	192	79,3	186	43	23,1	87	46,8	16	8,6	13	7,0	20	10,8	7	3,8
	L06L	280	188	67,1	180	28	15,6	107	59,4	7	3,9	7	3,9	12	6,7	19	10,6
Hirschhorn/Pfalz	B09E	645	350	65,4	339	85	25,1	124	36,6	30	8,8	15	4,4	75	22,1	10	2,9
	B09Z	645	350	65,4	344	75	21,8	105	30,5	31	9,0	21	6,1	75	21,8	37	10,8
	B05Z	611	382	73,6	373	102	27,3	143	38,3	33	8,8	28	7,5	46	12,3	21	5,6
	L06L	626	343	54,8	339	60	17,7	189	55,8	22	6,5	9	2,7	24	7,1	35	10,3
Katzweiler	B09E	1 318	688	63,4	663	191	28,8	279	42,1	46	6,9	35	5,3	95	14,3	17	2,6
	B09Z	1 318	688	63,4	671	173	25,8	221	32,9	81	12,1	51	7,6	101	15,1	44	6,6
	B05Z	1 328	903	78,9	875	221	25,3	376	43,0	96	11,0	65	7,4	78	8,9	39	4,5
	L06L	1 337	764	57,1	753	142	18,9	438	58,2	48	6,4	30	4,0	23	3,1	72	9,6
Mehlbach	B09E	938	471	63,1	457	129	28,2	179	39,2	33	7,2	16	3,5	80	17,5	20	4,4
	B09Z	938	471	63,1	462	120	26,0	147	31,8	47	10,2	31	6,7	79	17,1	38	8,2
	B05Z	925	621	77,0	611	140	22,9	257	42,1	65	10,6	47	7,7	50	8,2	52	8,5
	L06L	917	544	59,3	529	82	15,5	287	54,3	35	6,6	17	3,2	20	3,8	88	16,6
Olsbrücken	B09E	931	555	70,6	535	208	38,9	171	32,0	42	7,9	25	4,7	73	13,6	16	3,0
	B09Z	931	555	70,6	538	172	32,0	135	25,1	73	13,6	38	7,1	74	13,8	46	8,6
	B05Z	914	627	81,2	602	190	31,6	221	36,7	62	10,3	29	4,8	66	11,0	34	5,6
	L06L	922	592	64,2	576	163	28,3	288	50,0	36	6,3	12	2,1	21	3,6	56	9,7
Otterbach	B09E	3 130	1 531	64,8	1 493	588	39,4	478	32,0	138	9,2	80	5,4	176	11,8	33	2,2
	B09Z	3 130	1 531	64,8	1 505	525	34,9	383	25,4	224	14,9	107	7,1	181	12,0	85	5,6
	B05Z	3 045	1 975	77,0	1 931	683	35,4	684	35,4	202	10,5	122	6,3	150	7,8	90	4,7
	L06L	3 048	1 884	61,8	1 846	589	31,9	867	47,0	127	6,9	64	3,5	63	3,4	136	7,4
Sulzbachtal	B09E	389	225	63,4	217	58	26,7	88	40,6	19	8,8	7	3,2	39	18,0	6	2,8
	B09Z	389	225	63,4	219	50	22,8	74	33,8	24	11,0	16	7,3	43	19,6	12	5,5
	B05Z	372	265	75,7	255	63	24,7	115	45,1	19	7,5	16	6,3	27	10,6	15	5,9
	L06L	372	217	58,3	211	35	16,6	117	55,5	18	8,5	9	4,3	12	5,7	20	9,5
<b>VG Otterberg</b>																	
Heiligenmoschel	B09E	523	323	70,5	312	83	26,6	150	48,1	13	4,2	23	7,4	36	11,5	7	2,2
	B09Z	523	323	70,5	316	70	22,2	118	37,3	37	11,7	34	10,8	40	12,7	17	5,4
	B05Z	548	389	77,3	377	93	24,7	173	45,9	39	10,3	30	8,0	24	6,4	18	4,8
	L06L	541	340	62,8	334	43	12,9	205	61,4	23	6,9	21	6,3	7	2,1	35	10,5

## T 16 Bundestagswahlergebnisse - Ergebnisse der Ortsgemeinden

(Bundestagswahl ohne Briefwahl und Landtagswahl einschließlich Briefwahl)

Gemeinde	Wahl	Wahlberechtigte	Wähler	Wahlbeteiligung <sup>1)</sup>	Gültige Stimmen	Von den gültigen Stimmen entfielen auf											
						CDU		SPD		FDP		GRÜNE		DIE LINKE		Sonstige	
						Anzahl	%	Anzahl	%	Anz.	%	Anz.	%	Anz.	%	Anz.	%
Niederkirchen	B09E	1 648	1 018	71,5	978	270	27,6	389	39,8	107	10,9	51	5,2	120	12,3	41	4,2
	B09Z	1 648	1 018	71,5	988	257	26,0	322	32,6	136	13,8	71	7,2	120	12,1	82	8,3
	B05Z	1 653	1 148	79,4	1 105	304	27,5	448	40,5	123	11,1	56	5,1	92	8,3	82	7,4
	L06L	1 652	1 112	67,3	1 072	202	18,8	555	51,8	87	8,1	33	3,1	44	4,1	151	14,1
Otterberg, St.	B09E	4 014	2 185	68,0	2 136	695	32,5	768	36,0	246	11,5	143	6,7	258	12,1	26	1,2
	B09Z	4 014	2 185	68,0	2 149	607	28,2	592	27,5	354	16,5	209	9,7	267	12,4	120	5,6
	B05Z	3 993	2 633	77,6	2 563	743	29,0	938	36,6	311	12,1	220	8,6	232	9,1	119	4,6
	L06L	4 000	2 421	60,5	2 362	608	25,7	1 178	49,9	185	7,8	132	5,6	87	3,7	172	7,3
Schallodenbach	B09E	704	371	64,6	360	169	46,9	97	26,9	39	10,8	8	2,2	41	11,4	6	1,7
	B09Z	704	371	64,6	366	158	43,2	76	20,8	54	14,8	18	4,9	45	12,3	15	4,1
	B05Z	717	472	77,4	460	208	45,2	115	25,0	66	14,3	11	2,4	28	6,1	32	7,0
	L06L	723	429	59,3	408	168	41,2	145	35,5	37	9,1	1	0,2	14	3,4	43	10,5
Schneckenhausen	B09E	490	262	65,7	258	125	48,4	64	24,8	13	5,0	13	5,0	32	12,4	11	4,3
	B09Z	490	262	65,7	258	113	43,8	50	19,4	25	9,7	20	7,8	28	10,9	22	8,5
	B05Z	486	318	75,2	311	161	51,8	80	25,7	17	5,5	15	4,8	15	4,8	23	7,4
	L06L	483	293	60,7	285	128	44,9	83	29,1	16	5,6	9	3,2	5	1,8	44	15,4
VG Ramstein-Miesebach																	
Hütschenhausen	B09E	3 118	1 854	68,4	1 806	687	38,0	532	29,5	175	9,7	125	6,9	217	12,0	70	3,9
	B09Z	3 118	1 854	68,4	1 824	606	33,2	458	25,1	233	12,8	140	7,7	239	13,1	148	8,1
	B05Z	3 182	2 216	77,5	2 147	727	33,9	802	37,4	174	8,1	108	5,0	193	9,0	143	6,7
	L06L	3 164	1 881	59,5	1 803	525	29,1	814	45,1	82	4,5	81	4,5	125	6,9	176	9,8
Kottweiler-Schwanden	B09E	1 029	644	72,0	626	288	46,0	133	21,2	61	9,7	47	7,5	77	12,3	20	3,2
	B09Z	1 029	644	72,0	627	255	40,7	108	17,2	87	13,9	52	8,3	79	12,6	46	7,3
	B05Z	1 052	702	76,3	689	276	40,1	234	34,0	54	7,8	45	6,5	51	7,4	29	4,2
	L06L	1 043	655	62,8	632	223	35,3	252	39,9	46	7,3	32	5,1	26	4,1	53	8,4
Niedermohr	B09E	1 185	767	74,7	738	294	39,8	207	28,0	76	10,3	45	6,1	99	13,4	17	2,3
	B09Z	1 185	767	74,7	752	251	33,4	186	24,7	107	14,2	53	7,0	111	14,8	44	5,9
	B05Z	1 179	874	82,7	844	305	36,1	279	33,1	75	8,9	61	7,2	72	8,5	52	6,2
	L06L	1 188	742	62,5	720	203	28,2	329	45,7	46	6,4	25	3,5	49	6,8	68	9,4
Ramstein-Miesebach, St.	B09E	5 715	3 057	62,4	2 983	1 415	47,4	676	22,7	259	8,7	195	6,5	347	11,6	91	3,1
	B09Z	5 715	3 057	62,4	3 007	1 205	40,1	602	20,0	413	13,7	182	6,1	346	11,5	259	8,6
	B05Z	5 922	3 679	70,9	3 584	1 496	41,7	1 146	32,0	327	9,1	172	4,8	231	6,4	212	5,9
	L06L	5 888	3 237	55,0	3 165	1 265	40,0	1 254	39,6	168	5,3	85	2,7	135	4,3	258	8,2
Steinwenden	B09E	1 972	1 158	71,0	1 130	436	38,6	359	31,8	101	8,9	70	6,2	128	11,3	36	3,2
	B09Z	1 972	1 158	71,0	1 137	379	33,3	319	28,1	149	13,1	67	5,9	145	12,8	78	6,9
	B05Z	1 991	1 402	80,2	1 361	471	34,6	533	39,2	117	8,6	63	4,6	96	7,1	81	6,0
	L06L	1 974	1 305	66,1	1 280	354	27,7	671	52,4	73	5,7	35	2,7	54	4,2	93	7,3
VG Weilerbach																	
Erzenhausen	B09E	584	336	69,6	329	94	28,6	113	34,3	38	11,6	14	4,3	62	18,8	8	2,4
	B09Z	584	336	69,6	330	83	25,2	87	26,4	53	16,1	30	9,1	55	16,7	22	6,7
	B05Z	579	395	81,4	386	101	26,2	161	41,7	43	11,1	25	6,5	38	9,8	18	4,7
	L06L	574	365	63,6	359	77	21,4	191	53,2	24	6,7	13	3,6	16	4,5	38	10,6
Eulenbis	B09E	400	224	66,5	217	68	31,3	67	30,9	23	10,6	15	6,9	35	16,1	9	4,1
	B09Z	400	224	66,5	218	61	28,0	58	26,6	38	17,4	18	8,3	31	14,2	12	5,5
	B05Z	403	295	80,8	288	80	27,8	113	39,2	31	10,8	27	9,4	28	9,7	9	3,1
	L06L	402	255	63,4	252	55	21,8	129	51,2	13	5,2	18	7,1	4	1,6	33	13,1
Kollweiler	B09E	359	237	78,2	235	76	32,3	89	37,9	14	6,0	6	2,6	48	20,4	2	0,9
	B09Z	359	237	78,2	234	63	26,9	87	37,2	24	10,3	11	4,7	38	16,2	11	4,7
	B05Z	331	228	80,0	225	62	27,6	99	44,0	21	9,3	18	8,0	21	9,3	4	1,8
	L06L	328	230	70,1	228	49	21,5	138	60,5	7	3,1	6	2,6	7	3,1	21	9,2
Mackenbach	B09E	1 569	864	66,4	838	240	28,6	333	39,7	64	7,6	38	4,5	144	17,2	19	2,3
	B09Z	1 569	864	66,4	844	210	24,9	285	33,8	115	13,6	55	6,5	123	14,6	56	6,6
	B05Z	1 564	1 023	75,3	998	291	29,2	466	46,7	91	9,1	43	4,3	72	7,2	35	3,5
	L06L	1 568	933	59,5	918	192	20,9	532	58,0	56	6,1	25	2,7	48	5,2	65	7,1
Reichenbach-Steegen	B09E	1 137	718	75,7	703	137	19,5	195	27,7	42	6,0	21	3,0	298	42,4	10	1,4
	B09Z	1 137	718	75,7	706	152	21,5	212	30,0	78	11,0	51	7,2	189	26,8	24	3,4
	B05Z	1 147	849	82,4	821	188	22,9	351	42,8	84	10,2	45	5,5	111	13,5	42	5,1
	L06L	1 162	769	66,2	759	134	17,7	395	52,0	46	6,1	21	2,8	85	11,2	78	10,3

# T 16 Bundestagswahlergebnisse - Ergebnisse der Ortsgemeinden

(Bundestagswahl ohne Briefwahl und Landtagswahl einschließlich Briefwahl)

Gemeinde	Wahl	Wahlberechtigte	Wähler	Wahlbeteiligung <sup>1)</sup>	Gültige Stimmen	Von den gültigen Stimmen entfielen auf											
						CDU		SPD		FDP		GRÜNE		DIE LINKE		Sonstige	
						Anzahl	%	Anzahl	%	Anz.	%	Anz.	%	Anz.	%	Anz.	%
Rodenbach	B09E	2 504	1 378	69,0	1 337	430	32,2	493	36,9	106	7,9	85	6,4	186	13,9	37	2,8
	B09Z	2 504	1 378	69,0	1 349	360	26,7	400	29,7	178	13,2	128	9,5	170	12,6	113	8,4
	B05Z	2 512	1 667	78,9	1 634	486	29,7	693	42,4	147	9,0	131	8,0	95	5,8	82	5,0
	L06L	2 475	1 557	62,9	1 517	344	22,7	808	53,3	95	6,3	64	4,2	56	3,7	150	9,9
Schwedelbach	B09E	813	484	70,7	465	170	36,6	145	31,2	46	9,9	22	4,7	76	16,3	6	1,3
	B09Z	813	484	70,7	468	137	29,3	116	24,8	81	17,3	32	6,8	75	16,0	27	5,8
	B05Z	825	591	79,5	568	201	35,4	217	38,2	54	9,5	29	5,1	41	7,2	26	4,6
	L06L	829	504	60,8	486	147	30,2	245	50,4	24	4,9	15	3,1	19	3,9	36	7,4
Weilerbach	B09E	3 582	1 742	62,1	1 698	669	39,4	522	30,7	150	8,8	112	6,6	201	11,8	44	2,6
	B09Z	3 582	1 742	62,1	1 705	564	33,1	416	24,4	269	15,8	144	8,4	195	11,4	117	6,9
	B05Z	3 466	2 217	75,4	2 168	821	37,9	743	34,3	226	10,4	144	6,6	125	5,8	109	5,0
	L06L	3 504	2 120	60,5	2 074	661	31,9	1 003	48,4	109	5,3	74	3,6	64	3,1	163	7,9
Kusel, Landkreis																	
VG Altenglan																	
Altenglan	B09E	2 441	1 294	64,3	1 264	390	30,9	487	38,5	63	5,0	102	8,1	202	16,0	20	1,6
	B09Z	2 441	1 294	64,3	1 267	251	19,8	446	35,2	154	12,2	119	9,4	213	16,8	84	6,6
	B05Z	2 546	1 685	75,5	1 650	338	20,5	814	49,3	132	8,0	97	5,9	172	10,4	97	5,9
	L06L	2 540	1 504	59,2	1 474	239	16,2	872	59,2	77	5,2	56	3,8	89	6,0	141	9,6
Bedesbach	B09E	650	387	67,8	382	110	28,8	153	40,1	26	6,8	36	9,4	51	13,4	6	1,6
	B09Z	650	387	67,8	384	89	23,2	140	36,5	36	9,4	30	7,8	62	16,1	27	7,0
	B05Z	640	472	79,3	464	103	22,2	231	49,8	29	6,3	27	5,8	40	8,6	34	7,3
	L06L	644	392	60,9	385	62	16,1	228	59,2	14	3,6	20	5,2	20	5,2	41	10,6
Bosenbach	B09E	649	401	68,9	385	99	25,7	141	36,6	22	5,7	24	6,2	87	22,6	12	3,1
	B09Z	649	401	68,9	386	71	18,4	139	36,0	34	8,8	21	5,4	88	22,8	33	8,5
	B05Z	661	464	75,1	446	80	17,9	238	53,4	25	5,6	24	5,4	43	9,6	36	8,1
	L06L	657	361	54,9	353	51	14,4	218	61,8	18	5,1	17	4,8	17	4,8	32	9,1
Elzweiler	B09E	95	54	60,7	53	11	20,8	25	47,2	2	3,8	4	7,5	10	18,9	1	1,9
	B09Z	95	54	60,7	54	7	13,0	24	44,4	5	9,3	4	7,4	13	24,1	1	1,9
	B05Z	107	68	69,4	66	7	10,6	32	48,5	9	13,6	3	4,5	9	13,6	6	9,1
	L06L	106	56	52,8	53	6	11,3	36	67,9	2	3,8	2	3,8	3	5,7	4	7,5
Erdesbach	B09E	480	291	67,1	285	75	26,3	123	43,2	21	7,4	12	4,2	48	16,8	6	2,1
	B09Z	480	291	67,1	285	55	19,3	108	37,9	36	12,6	13	4,6	54	18,9	19	6,7
	B05Z	486	344	75,4	335	66	19,7	173	51,6	27	8,1	18	5,4	31	9,3	20	6,0
	L06L	477	274	57,4	269	44	16,4	157	58,4	15	5,6	8	3,0	20	7,4	25	9,3
Föckelberg	B09E	328	193	68,9	185	49	26,5	74	40,0	8	4,3	7	3,8	45	24,3	2	1,1
	B09Z	328	193	68,9	186	48	25,8	65	34,9	10	5,4	11	5,9	46	24,7	6	3,2
	B05Z	309	214	76,7	211	63	29,9	98	46,4	14	6,6	7	3,3	19	9,0	10	4,7
	L06L	307	189	61,6	184	47	25,5	99	53,8	5	2,7	2	1,1	14	7,6	17	9,2
Horschbach	B09E	223	133	63,3	131	32	24,4	33	25,2	18	13,7	9	6,9	35	26,7	4	3,1
	B09Z	223	133	63,3	131	25	19,1	33	25,2	22	16,8	7	5,3	30	22,9	14	10,7
	B05Z	221	136	66,7	126	26	20,6	42	33,3	14	11,1	11	8,7	19	15,1	14	11,1
	L06L	223	102	45,7	100	23	23,0	43	43,0	8	8,0	3	3,0	10	10,0	13	13,0
Neunkirchen am Potzberg	B09E	367	206	67,1	199	64	32,2	57	28,6	19	9,5	12	6,0	38	19,1	9	4,5
	B09Z	367	206	67,1	202	42	20,8	60	29,7	27	13,4	11	5,4	42	20,8	20	9,9
	B05Z	374	255	76,8	245	66	26,9	105	42,9	18	7,3	10	4,1	29	11,8	17	6,9
	L06L	366	214	58,5	212	40	18,9	119	56,1	12	5,7	6	2,8	19	9,0	16	7,5
Nieder-alben	B09E	274	159	66,5	158	59	37,3	53	33,5	12	7,6	5	3,2	23	14,6	6	3,8
	B09Z	274	159	66,5	158	45	28,5	49	31,0	9	5,7	7	4,4	34	21,5	14	8,9
	B05Z	290	205	75,9	199	26	13,1	96	48,2	18	9,0	3	1,5	30	15,1	26	13,1
	L06L	284	189	66,5	178	26	14,6	98	55,1	14	7,9	1	0,6	20	11,2	19	10,7
Niederstau-fenbach	B09E	221	155	73,1	151	39	25,8	44	29,1	11	7,3	5	3,3	43	28,5	9	6,0
	B09Z	221	155	73,1	150	37	24,7	40	26,7	15	10,0	5	3,3	35	23,3	18	12,0
	B05Z	240	170	74,9	162	44	27,2	73	45,1	11	6,8	3	1,9	14	8,6	17	10,5
	L06L	242	140	57,9	137	27	19,7	67	48,9	4	2,9	4	2,9	13	9,5	22	16,1
Oberstau-fenbach	B09E	202	128	67,7	127	45	35,4	26	20,5	13	10,2	3	2,4	37	29,1	3	2,4
	B09Z	202	128	67,7	128	43	33,6	20	15,6	17	13,3	4	3,1	32	25,0	12	9,4
	B05Z	201	138	73,8	132	39	29,5	52	39,4	9	6,8	7	5,3	16	12,1	9	6,8
	L06L	195	98	50,3	95	26	27,4	41	43,2	6	6,3	2	2,1	11	11,6	9	9,5

# T 16 Bundestagswahlergebnisse - Ergebnisse der Ortsgemeinden

(Bundestagswahl ohne Briefwahl und Landtagswahl einschließlich Briefwahl)

Gemeinde	Wahl	Wahlberechtigte	Wähler	Wahlbeteiligung <sup>1)</sup>	Gültige Stimmen	Von den gültigen Stimmen entfielen auf											
						CDU		SPD		FDP		GRÜNE		DIE LINKE		Sonstige	
						Anzahl	%	Anzahl	%	Anz.	%	Anz.	%	Anz.	%	Anz.	%
Rammelsbach	B09E	1 360	814	71,4	795	400	50,3	195	24,5	24	3,0	34	4,3	133	16,7	9	1,1
	B09Z	1 360	814	71,4	787	215	27,3	222	28,2	89	11,3	53	6,7	170	21,6	38	4,8
	B05Z	1 437	969	78,3	940	242	25,7	428	45,5	66	7,0	45	4,8	107	11,4	52	5,5
	L06L	1 425	839	58,9	812	148	18,2	449	55,3	39	4,8	26	3,2	68	8,4	82	10,1
Rathsweiler	B09E	128	94	83,2	90	46	51,1	13	14,4	3	3,3	9	10,0	19	21,1	0	0,0
	B09Z	128	94	83,2	88	30	34,1	12	13,6	12	13,6	10	11,4	22	25,0	2	2,3
	B05Z	131	108	87,8	99	38	38,4	22	22,2	12	12,1	6	6,1	15	15,2	6	6,1
	L06L	132	99	75,0	90	30	33,3	38	42,2	4	4,4	6	6,7	6	6,7	6	6,7
Rutsweiler am Glan	B09E	283	154	62,6	147	45	30,6	49	33,3	7	4,8	10	6,8	32	21,8	4	2,7
	B09Z	283	154	62,6	151	38	25,2	49	32,5	14	9,3	8	5,3	30	19,9	12	7,9
	B05Z	303	211	74,0	204	33	16,2	108	52,9	13	6,4	12	5,9	24	11,8	14	6,9
	L06L	296	143	48,3	141	16	11,3	89	63,1	6	4,3	7	5,0	9	6,4	14	9,9
Ulmet	B09E	621	391	72,8	376	122	32,4	127	33,8	21	5,6	29	7,7	72	19,1	5	1,3
	B09Z	621	391	72,8	376	93	24,7	117	31,1	36	9,6	26	6,9	87	23,1	17	4,5
	B05Z	637	480	80,7	463	94	20,3	214	46,2	51	11,0	32	6,9	53	11,4	19	4,1
	L06L	640	398	62,2	388	68	17,5	229	59,0	25	6,4	16	4,1	29	7,5	21	5,4
Welchweiler	B09E	160	94	66,7	93	25	26,9	34	36,6	10	10,8	7	7,5	15	16,1	2	2,2
	B09Z	160	94	66,7	93	18	19,4	29	31,2	13	14,0	8	8,6	22	23,7	3	3,2
	B05Z	168	111	75,0	110	27	24,5	48	43,6	6	5,5	5	4,5	17	15,5	7	6,4
	L06L	166	97	58,4	96	14	14,6	55	57,3	6	6,3	6	6,3	3	3,1	12	12,5
VG Glan-Münchweiler																	
Börsborn	B09E	344	205	70,9	202	56	27,7	74	36,6	8	4,0	20	9,9	39	19,3	5	2,5
	B09Z	344	205	70,9	203	57	28,1	53	26,1	14	6,9	20	9,9	42	20,7	17	8,4
	B05Z	317	214	75,4	208	52	25,0	109	52,4	9	4,3	10	4,8	18	8,7	10	4,8
	L06L	314	191	60,8	187	32	17,1	118	63,1	5	2,7	10	5,3	13	7,0	9	4,8
Glan-Münchweiler	B09E	972	553	67,4	531	206	38,8	166	31,3	44	8,3	36	6,8	68	12,8	11	2,1
	B09Z	972	553	67,4	537	181	33,7	137	25,5	78	14,5	43	8,0	67	12,5	31	5,8
	B05Z	963	631	73,8	614	205	33,4	241	39,3	54	8,8	39	6,4	46	7,5	29	4,7
	L06L	966	575	59,5	564	167	29,6	274	48,6	29	5,1	16	2,8	34	6,0	44	7,8
Henschtal	B09E	277	188	76,7	183	45	24,6	67	36,6	13	7,1	11	6,0	44	24,0	3	1,6
	B09Z	277	188	76,7	187	38	20,3	51	27,3	26	13,9	14	7,5	45	24,1	13	7,0
	B05Z	300	204	75,0	196	45	23,0	83	42,3	21	10,7	6	3,1	34	17,3	7	3,6
	L06L	292	156	53,4	150	22	14,7	80	53,3	13	8,7	7	4,7	17	11,3	11	7,3
Herschweiler-Pettersheim	B09E	1 139	711	71,8	693	129	18,6	291	42,0	46	6,6	54	7,8	162	23,4	11	1,6
	B09Z	1 139	711	71,8	698	109	15,6	265	38,0	57	8,2	57	8,2	159	22,8	51	7,3
	B05Z	1 114	766	76,8	743	141	19,0	356	47,9	40	5,4	33	4,4	114	15,3	59	7,9
	L06L	1 111	637	57,3	612	76	12,4	338	55,2	27	4,4	26	4,2	71	11,6	74	12,1
Hüffler	B09E	481	325	75,4	314	80	25,5	134	42,7	27	8,6	8	2,5	58	18,5	7	2,2
	B09Z	481	325	75,4	314	70	22,3	115	36,6	41	13,1	20	6,4	50	15,9	18	5,7
	B05Z	496	375	82,6	366	69	18,9	193	52,7	27	7,4	23	6,3	41	11,2	13	3,6
	L06L	494	334	67,6	322	43	13,4	207	64,3	22	6,8	11	3,4	18	5,6	21	6,5
Krottelbach	B09E	607	397	75,5	382	73	19,1	166	43,5	22	5,8	25	6,5	89	23,3	7	1,8
	B09Z	607	397	75,5	385	57	14,8	142	36,9	35	9,1	23	6,0	100	26,0	28	7,3
	B05Z	622	468	81,8	453	70	15,5	239	52,8	31	6,8	18	4,0	71	15,7	24	5,3
	L06L	625	398	63,7	383	38	9,9	238	62,1	20	5,2	9	2,3	42	11,0	36	9,4
Langenbach	B09E	385	237	69,9	231	57	24,7	75	32,5	14	6,1	14	6,1	66	28,6	5	2,2
	B09Z	385	237	69,9	234	46	19,7	70	29,9	25	10,7	13	5,6	65	27,8	15	6,4
	B05Z	393	282	78,8	272	43	15,8	123	45,2	21	7,7	11	4,0	60	22,1	14	5,1
	L06L	393	248	63,1	242	32	13,2	128	52,9	15	6,2	6	2,5	31	12,8	30	12,4
Matzenbach	B09E	528	295	65,3	292	83	28,4	114	39,0	21	7,2	30	10,3	39	13,4	5	1,7
	B09Z	528	295	65,3	294	63	21,4	96	32,7	36	12,2	37	12,6	44	15,0	18	6,1
	B05Z	496	381	81,6	375	95	25,3	169	45,1	35	9,3	37	9,9	29	7,7	10	2,7
	L06L	501	318	63,5	316	70	22,2	162	51,3	31	9,8	15	4,7	18	5,7	20	6,3
Nanzdietschweiler	B09E	990	657	76,8	637	280	44,0	166	26,1	36	5,7	49	7,7	82	12,9	24	3,8
	B09Z	990	657	76,8	639	263	41,2	147	23,0	57	8,9	50	7,8	78	12,2	44	6,9
	B05Z	983	835	93,5	819	286	34,9	333	40,7	37	4,5	36	4,4	83	10,1	44	5,4
	L06L	982	638	65,0	624	246	39,4	254	40,7	26	4,2	20	3,2	37	5,9	41	6,6
Quirnbach/Pfalz	B09E	403	273	73,8	266	92	34,6	105	39,5	19	7,1	13	4,9	32	12,0	5	1,9
	B09Z	403	273	73,8	269	71	26,4	90	33,5	32	11,9	21	7,8	38	14,1	17	6,3
	B05Z	436	298	73,2	293	65	22,2	144	49,1	29	9,9	12	4,1	31	10,6	12	4,1
	L06L	426	249	58,5	246	43	17,5	154	62,6	15	6,1	6	2,4	10	4,1	18	7,3

# T 16 Bundestagswahlergebnisse - Ergebnisse der Ortsgemeinden

(Bundestagswahl ohne Briefwahl und Landtagswahl einschließlich Briefwahl)

Gemeinde	Wahl	Wahl- berech- tigte	Wähler	Wahl- beteili- gung <sup>1)</sup>	Gültige Stim- men	Von den gültigen Stimmen entfielen auf											
						CDU		SPD		FDP		GRÜNE		DIE LINKE		Sonstige	
						Anzahl	%	Anzahl	%	Anz.	%	Anz.	%	Anz.	%	Anz.	%
Rehweiler	B09E	356	240	75,7	238	45	18,9	104	43,7	19	8,0	19	8,0	48	20,2	3	1,3
	B09Z	356	240	75,7	238	42	17,6	89	37,4	31	13,0	20	8,4	49	20,6	7	2,9
	B05Z	372	269	80,5	263	30	11,4	143	54,4	31	11,8	23	8,7	30	11,4	6	2,3
	L06L	372	238	64,0	233	16	6,9	125	53,6	24	10,3	19	8,2	37	11,6	22	9,4
Steinbach am Glan	B09E	743	493	78,9	488	97	19,9	185	37,9	35	7,2	20	4,1	131	26,8	20	4,1
	B09Z	743	493	78,9	486	80	16,5	151	31,1	43	8,8	37	7,6	129	26,5	46	9,5
	B05Z	737	518	75,2	506	83	16,4	261	51,6	29	5,7	17	3,4	85	16,8	31	6,1
	L06L	727	408	56,1	403	46	11,4	211	52,4	25	6,2	11	2,7	70	17,4	40	9,9
Wahnwegen	B09E	611	357	69,9	337	70	20,8	144	42,7	14	4,2	28	8,3	73	21,7	8	2,4
	B09Z	611	357	69,9	344	61	17,7	127	36,9	27	7,8	36	10,5	75	21,8	18	5,2
	B05Z	618	431	78,5	418	59	14,1	237	56,7	27	6,5	21	5,0	58	13,9	16	3,8
	L06L	617	367	59,5	360	38	10,6	227	63,1	19	5,3	13	3,6	40	11,1	23	6,4
VG Kusel																	
Albessen	B09E	122	80	76,2	78	30	38,5	20	25,6	5	6,4	6	7,7	11	14,1	6	7,7
	B09Z	122	80	76,2	79	25	31,6	19	24,1	12	15,2	6	7,6	8	10,1	9	11,4
	B05Z	102	84	87,5	80	21	26,3	18	22,5	11	13,8	8	10,0	13	16,3	9	11,3
	L06L	108	77	71,3	75	18	24,0	28	37,3	5	6,7	7	9,3	4	5,3	13	17,3
Blaubach	B09E	380	240	70,8	240	80	33,3	99	41,3	14	5,8	20	8,3	26	10,8	1	0,4
	B09Z	380	240	70,8	239	56	23,4	80	33,5	33	13,8	28	11,7	28	11,7	14	5,9
	B05Z	391	288	80,2	285	72	25,3	128	44,9	31	10,9	24	8,4	22	7,7	8	2,8
	L06L	385	235	61,0	233	43	18,5	137	58,8	19	8,2	14	6,0	8	3,4	12	5,2
Dennweiler-Frohnbach	B09E	242	157	72,0	154	46	29,9	53	34,4	8	5,2	19	12,3	26	16,9	2	1,3
	B09Z	242	157	72,0	154	36	23,4	48	31,2	9	5,8	26	16,9	26	16,9	9	5,8
	B05Z	243	186	84,2	182	39	21,4	74	40,7	21	11,5	19	10,4	21	11,5	8	4,4
	L06L	252	168	66,7	168	27	16,1	80	47,6	16	9,5	17	10,1	12	7,1	16	9,5
Ehweiler	B09E	158	94	63,5	93	24	25,8	43	46,2	0	0,0	8	8,6	13	14,0	5	5,4
	B09Z	158	94	63,5	92	19	20,7	38	41,3	5	5,4	9	9,8	14	15,2	7	7,6
	B05Z	161	119	78,8	117	31	26,5	40	34,2	13	11,1	4	3,4	19	16,2	10	8,5
	L06L	154	87	56,5	84	25	29,8	42	50,0	0	0,0	4	4,8	10	11,9	3	3,6
Etschberg	B09E	563	358	74,4	348	83	23,9	165	47,4	16	4,6	20	5,7	60	17,2	4	1,1
	B09Z	563	358	74,4	349	60	17,2	141	40,4	30	8,6	37	10,6	65	18,6	16	4,6
	B05Z	551	402	78,7	395	63	15,9	224	56,7	22	5,6	32	8,1	45	11,4	9	2,3
	L06L	564	356	63,1	354	40	11,3	245	69,2	11	3,1	14	4,0	24	6,8	20	5,6
Haschbach am Remigiusberg	B09E	583	402	75,4	392	139	35,5	143	36,5	18	4,6	29	7,4	52	13,3	11	2,8
	B09Z	583	402	75,4	395	96	24,3	141	35,7	31	7,8	38	9,6	59	14,9	30	7,6
	B05Z	562	417	79,9	408	100	24,5	190	46,6	24	5,9	31	7,6	44	10,8	19	4,7
	L06L	559	340	60,8	334	72	21,6	190	56,9	18	5,4	12	3,6	18	5,4	24	7,2
Herchweiler	B09E	411	269	72,5	258	58	22,5	94	36,4	12	4,7	12	4,7	78	30,2	4	1,6
	B09Z	411	269	72,5	260	40	15,4	79	30,4	27	10,4	14	5,4	87	33,5	13	5,0
	B05Z	412	291	75,8	284	52	18,3	107	37,7	17	6,0	9	3,2	79	27,8	20	7,0
	L06L	405	228	56,3	221	17	7,7	126	57,0	7	3,2	7	3,2	22	10,0	42	19,0
Konken	B09E	623	377	71,7	370	99	26,8	153	41,4	23	6,2	12	3,2	79	21,4	4	1,1
	B09Z	623	377	71,7	373	68	18,2	131	35,1	48	12,9	21	5,6	83	22,3	22	5,9
	B05Z	663	456	76,0	450	81	18,0	217	48,2	28	6,2	26	5,8	79	17,6	19	4,2
	L06L	645	389	60,3	379	69	18,2	202	53,3	13	3,4	13	3,4	37	9,8	45	11,9
Körborn	B09E	299	184	70,2	180	58	32,2	68	37,8	13	7,2	11	6,1	28	15,6	2	1,1
	B09Z	299	184	70,2	178	51	28,7	59	33,1	16	9,0	16	9,0	29	16,3	7	3,9
	B05Z	298	210	74,7	204	50	24,5	109	53,4	12	5,9	17	8,3	12	5,9	4	2,0
	L06L	304	199	65,5	195	45	23,1	123	63,1	7	3,6	5	2,6	6	3,1	9	4,6
Kusel, St.	B09E	4 103	2 009	58,3	1 962	644	32,8	737	37,6	115	5,9	120	6,1	314	16,0	32	1,6
	B09Z	4 103	2 009	58,3	1 961	502	25,6	640	32,6	215	11,0	137	7,0	352	18,0	115	5,9
	B05Z	4 246	2 529	68,0	2 477	687	27,7	1 040	42,0	254	10,3	150	6,1	248	10,0	98	4,0
	L06L	4 223	2 342	55,5	2 304	502	21,8	1 287	55,9	153	6,6	103	4,5	129	5,6	130	5,6
Oberalben	B09E	209	136	74,3	131	40	30,5	45	34,4	7	5,3	20	15,3	18	13,7	1	0,8
	B09Z	209	136	74,3	132	29	22,0	43	32,6	16	12,1	16	12,1	19	14,4	9	6,8
	B05Z	217	168	83,6	163	34	20,9	73	44,8	18	11,0	14	8,6	17	10,4	7	4,3
	L06L	213	138	64,8	136	20	14,7	76	55,9	8	5,9	13	9,6	7	5,1	12	8,8
Pfeffelbach	B09E	800	492	68,3	479	113	23,6	166	34,7	30	6,3	22	4,6	105	21,9	43	9,0
	B09Z	800	492	68,3	481	88	18,3	136	28,3	59	12,3	29	6,0	104	21,6	65	13,5
	B05Z	823	566	75,6	547	107	19,6	225	41,1	40	7,3	21	3,8	77	14,1	77	14,1
	L06L	822	481	58,5	470	80	17,0	236	50,2	31	6,6	10	2,1	37	7,9	76	16,2

**T 16 Bundestagswahleregebnisse - Ergebnisse der Ortsgemeinden**

(Bundestagswahl ohne Briefwahl und Landtagswahl einschließlich Briefwahl)

Gemeinde	Wahl	Wahlberechtigte	Wähler	Wahlbeteiligung <sup>1)</sup>	Gültige Stimmen	Von den gültigen Stimmen entfielen auf											
						CDU		SPD		FDP		GRÜNE		DIE LINKE		Sonstige	
						Anzahl	%	Anzahl	%	Anz.	%	Anz.	%	Anz.	%	Anz.	%
Reichweiler	B09E	460	298	73,2	291	76	26,1	109	37,5	14	4,8	22	7,6	57	19,6	13	4,5
	B09Z	460	298	73,2	294	56	19,0	98	33,3	28	9,5	27	9,2	62	21,1	23	7,8
	B05Z	461	364	85,2	360	86	23,9	169	46,9	17	4,7	15	4,2	52	14,4	21	5,8
	L06L	457	298	65,2	295	54	18,3	173	58,6	8	2,7	10	3,4	17	5,8	33	11,2
Ruthweiler	B09E	387	215	66,6	210	65	31,0	64	30,5	13	6,2	23	11,0	40	19,0	5	2,4
	B09Z	387	215	66,6	210	43	20,5	55	26,2	32	15,2	25	11,9	38	18,1	17	8,1
	B05Z	409	291	77,0	288	59	20,5	115	39,9	29	10,1	18	6,3	43	14,9	24	8,3
	L06L	394	263	66,8	258	51	19,8	136	52,7	15	5,8	10	3,9	17	6,6	29	11,2
Schellweiler	B09E	435	250	67,4	245	87	35,5	92	37,6	12	4,9	8	3,3	43	17,6	3	1,2
	B09Z	435	250	67,4	242	64	26,4	90	37,2	26	10,7	16	6,6	38	15,7	8	3,3
	B05Z	460	344	79,4	328	76	23,2	166	50,6	25	7,6	10	3,0	35	10,7	16	4,9
	L06L	460	293	63,7	287	39	13,6	188	65,5	14	4,9	4	1,4	20	7,0	22	7,7
Selchenbach	B09E	305	194	71,9	194	29	14,9	75	38,7	15	7,7	12	6,2	58	29,9	5	2,6
	B09Z	305	194	71,9	192	24	12,5	69	35,9	16	8,3	10	5,2	58	30,2	15	7,8
	B05Z	314	223	78,0	214	24	11,2	98	45,8	2	0,9	20	9,3	61	28,5	9	4,2
	L06L	315	194	61,6	187	14	7,5	114	61,0	7	3,7	8	4,3	36	19,3	8	4,3
Thallichtenberg	B09E	492	289	67,1	280	101	36,1	105	37,5	20	7,1	9	3,2	43	15,4	2	0,7
	B09Z	492	289	67,1	280	82	29,3	95	33,9	39	13,9	10	3,6	40	14,3	14	5,0
	B05Z	504	348	76,5	342	88	25,7	155	45,3	36	10,5	7	2,0	36	10,5	20	5,8
	L06L	508	316	62,2	309	76	24,6	164	53,1	19	6,1	13	4,2	18	5,8	19	6,1
Theisbergstegen	B09E	600	391	75,3	384	122	31,8	158	41,1	24	6,3	21	5,5	48	12,5	11	2,9
	B09Z	600	391	75,3	385	95	24,7	151	39,2	46	11,9	22	5,7	47	12,2	24	6,2
	B05Z	605	422	79,6	410	93	22,7	210	51,2	29	7,1	31	7,6	28	6,8	19	4,6
	L06L	607	392	64,6	388	78	20,1	233	60,1	25	6,4	15	3,9	17	4,4	20	5,2
VG Lauterecken																	
Adenbach	B09E	132	77	75,5	73	19	26,0	32	43,8	5	6,8	7	9,6	9	12,3	1	1,4
	B09Z	132	77	75,5	73	15	20,5	31	42,5	10	13,7	3	4,1	5	6,8	9	12,3
	B05Z	153	106	80,3	105	30	28,6	50	47,6	8	7,6	8	7,6	8	7,6	1	1,0
	L06L	155	110	71,0	107	28	26,2	60	56,1	2	1,9	4	3,7	9	8,4	4	3,7
Buborn	B09E	120	59	62,1	57	36	63,2	6	10,5	9	15,8	0	0,0	3	5,3	3	5,3
	B09Z	120	59	62,1	57	30	52,6	4	7,0	11	19,3	1	1,8	4	7,0	7	12,3
	B05Z	118	80	73,4	78	36	46,2	20	25,6	11	14,1	3	3,8	4	5,1	4	5,1
	L06L	119	81	68,1	76	33	43,4	26	34,2	9	11,8	0	0,0	4	5,3	4	5,3
Cronenberg	B09E	140	96	81,4	92	28	30,4	41	44,6	7	7,6	1	1,1	10	10,9	5	5,4
	B09Z	140	96	81,4	92	24	26,1	33	35,9	10	10,9	2	2,2	13	14,1	10	10,9
	B05Z	159	106	76,8	103	27	26,2	46	44,7	11	10,7	5	4,9	10	9,7	4	3,9
	L06L	155	134	86,5	126	51	40,5	61	48,4	4	3,2	1	0,8	6	4,8	3	2,4
Deimberg	B09E	91	61	70,1	57	16	28,1	17	29,8	4	7,0	2	3,5	16	28,1	2	3,5
	B09Z	91	61	70,1	59	10	16,9	17	28,8	8	13,6	5	8,5	14	23,7	5	8,5
	B05Z	100	72	74,2	72	17	23,6	27	37,5	9	12,5	4	5,6	12	16,7	3	4,2
	L06L	94	61	64,9	58	12	20,7	33	56,9	1	1,7	4	6,9	2	3,4	6	10,3
Ginsweiler	B09E	260	142	64,8	140	38	27,1	58	41,4	14	10,0	3	2,1	20	14,3	7	5,0
	B09Z	260	142	64,8	139	36	25,9	49	35,3	17	12,2	4	2,9	19	13,7	14	10,1
	B05Z	266	182	78,1	176	46	26,1	88	50,0	10	5,7	4	2,3	13	7,4	15	8,5
	L06L	269	174	64,7	168	55	32,7	92	54,8	6	3,6	4	2,4	4	2,4	7	4,2
Glanbrücken	B09E	389	253	71,1	247	68	27,5	90	36,4	25	10,1	12	4,9	47	19,0	5	2,0
	B09Z	389	253	71,1	248	49	19,8	89	35,9	42	16,9	13	5,2	43	17,3	12	4,8
	B05Z	421	287	73,4	276	62	22,5	121	43,8	24	8,7	10	3,6	38	13,8	21	7,6
	L06L	411	252	61,3	244	40	16,4	151	61,9	16	6,6	7	2,9	7	2,9	23	9,4
Grumbach	B09E	417	241	66,9	232	68	29,3	94	40,5	20	8,6	21	9,1	24	10,3	5	2,2
	B09Z	417	241	66,9	237	53	22,4	85	35,9	35	14,8	21	8,9	25	10,5	18	7,6
	B05Z	433	301	76,2	297	75	25,3	129	43,4	36	12,1	23	7,7	16	5,4	18	6,1
	L06L	423	260	61,5	251	40	15,9	157	62,5	22	8,8	4	1,6	10	4,0	18	7,2
Hausweiler	B09E	51	37	77,1	37	20	54,1	9	24,3	2	5,4	1	2,7	4	10,8	1	2,7
	B09Z	51	37	77,1	37	21	56,8	6	16,2	2	5,4	4	10,8	2	5,4	2	5,4
	B05Z	66	47	82,5	45	17	37,8	19	42,2	5	11,1	2	4,4	2	4,4	0	0,0
	L06L	64	43	67,2	39	9	23,1	27	69,2	2	5,1	0	0,0	0	0,0	1	2,6
Heinzenhausen	B09E	232	146	72,3	139	51	36,7	41	29,5	12	8,6	4	2,9	26	18,7	5	3,6
	B09Z	232	146	72,3	142	43	30,3	33	23,2	22	15,5	7	4,9	25	17,6	12	8,5
	B05Z	245	188	81,0	179	40	22,3	79	44,1	24	13,4	4	2,2	18	10,1	14	7,8
	L06L	244	169	69,3	165	36	21,8	91	55,2	13	7,9	3	1,8	9	5,5	13	7,9





**T 16 Bundestagswahlresultate - Ergebnisse der Ortsgemeinden**

(Bundestagswahl ohne Briefwahl und Landtagswahl einschließlich Briefwahl)

Gemeinde	Wahl	Wahlberechtigte	Wähler	Wahlbeteiligung <sup>1)</sup>	Gültige Stimmen	Von den gültigen Stimmen entfielen auf											
						CDU		SPD		FDP		GRÜNE		DIE LINKE		Sonstige	
						Anzahl	%	Anz.	%	Anz.	%	Anz.	%	Anz.	%	Anz.	%
Unterreichenbach																	
B09E	70	46	73,0	44	16	36,4	23	52,3	2	4,5	0	0,0	2	4,5	1	2,3	
B09Z	70	46	73,0	44	14	31,8	22	50,0	5	11,4	0	0,0	2	4,5	1	2,3	
B05Z	91	64	81,0	61	19	31,1	21	34,4	13	21,3	0	0,0	4	6,6	4	6,6	
L06L	88	61	69,3	59	18	30,5	30	50,8	5	8,5	0	0,0	2	3,4	4	6,8	
Wiesweiler																	
B09E	352	205	62,9	200	67	33,5	65	32,5	22	11,0	9	4,5	32	16,0	5	2,5	
B09Z	352	205	62,9	200	46	23,0	61	30,5	36	18,0	16	8,0	28	14,0	13	6,5	
B05Z	379	251	71,3	239	51	21,3	116	48,5	28	11,7	12	5,0	18	7,5	14	5,9	
L06L	375	250	66,7	240	56	23,3	134	55,8	20	8,3	3	1,3	7	2,9	20	8,3	
VG Schönenberg-Kübelberg																	
Altenkirchen																	
B09E	1 108	661	68,4	643	118	18,4	267	41,5	43	6,7	46	7,2	136	21,2	33	5,1	
B09Z	1 108	661	68,4	647	89	13,8	241	37,2	78	12,1	46	7,1	139	21,5	54	8,3	
B05Z	1 148	813	78,7	789	122	15,5	392	49,7	61	7,7	33	4,2	126	16,0	55	7,0	
L06L	1 135	657	57,9	644	65	10,1	375	58,2	25	3,9	11	1,7	64	9,9	104	16,1	
Brücken (Pfalz)																	
B09E	1 909	1 219	73,4	1 174	522	44,5	281	23,9	67	5,7	88	7,5	189	16,1	27	2,3	
B09Z	1 909	1 219	73,4	1 175	460	39,1	236	20,1	126	10,7	83	7,1	197	16,8	73	6,2	
B05Z	1 928	1 332	79,6	1 285	497	38,7	415	32,3	99	7,7	66	5,1	149	11,6	59	4,6	
L06L	1 928	1 184	61,4	1 129	444	39,3	426	37,7	53	4,7	46	4,1	87	7,7	73	6,5	
Dittweiler																	
B09E	707	458	74,4	449	104	23,2	200	44,5	30	6,7	33	7,3	70	15,6	12	2,7	
B09Z	707	458	74,4	452	88	19,5	177	39,2	51	11,3	29	6,4	77	17,0	30	6,6	
B05Z	720	527	78,9	521	115	22,1	245	47,0	44	8,4	25	4,8	76	14,6	16	3,1	
L06L	720	432	60,0	427	65	15,2	244	57,1	17	4,0	12	2,8	47	11,0	42	9,8	
Frohnhofen																	
B09E	445	299	77,7	290	63	21,7	125	43,1	11	3,8	26	9,0	55	19,0	10	3,4	
B09Z	445	299	77,7	293	47	16,0	110	37,5	25	8,5	26	8,9	64	21,8	21	7,2	
B05Z	457	325	81,3	315	43	13,7	143	45,4	22	7,0	16	5,1	73	23,2	18	5,7	
L06L	455	270	59,3	261	31	11,9	144	55,2	7	2,7	8	3,1	26	10,0	45	17,2	
Gries																	
B09E	772	402	69,2	388	104	26,8	162	41,8	29	7,5	20	5,2	65	16,8	8	2,1	
B09Z	772	402	69,2	390	102	26,2	135	34,6	39	10,0	32	8,2	57	14,6	25	6,4	
B05Z	793	516	78,8	500	120	24,0	223	44,6	36	7,2	25	5,0	69	13,8	27	5,4	
L06L	790	471	59,6	459	95	20,7	251	54,7	15	3,3	11	2,4	36	7,8	51	11,1	
Ohmbach																	
B09E	690	469	76,3	448	179	40,0	126	28,1	27	6,0	36	8,0	69	15,4	11	2,5	
B09Z	690	469	76,3	456	151	33,1	106	23,2	54	11,8	37	8,1	77	16,9	31	6,8	
B05Z	681	499	81,9	485	189	39,0	158	32,6	31	6,4	35	7,2	61	12,6	11	2,3	
L06L	677	445	65,7	437	143	32,7	190	43,5	17	3,9	20	4,6	29	6,6	38	8,7	
Schönenberg-Kübelberg																	
B09E	4 531	2 632	66,5	2 540	1 007	39,6	690	27,2	175	6,9	227	8,9	362	14,3	79	3,1	
B09Z	4 531	2 632	66,5	2 540	883	34,8	573	22,6	312	12,3	158	6,2	414	16,3	200	7,9	
B05Z	4 454	2 948	74,7	2 853	989	34,7	948	33,2	251	8,8	126	4,4	329	11,5	210	7,4	
L06L	4 453	2 429	54,5	2 358	733	31,1	1 039	44,1	107	4,5	80	3,4	185	7,8	214	9,1	
VG Waldmohr																	
Breitenbach																	
B09E	1 619	980	71,3	944	264	28,0	327	34,6	50	5,3	90	9,5	178	18,9	35	3,7	
B09Z	1 619	980	71,3	956	232	24,3	297	31,1	65	6,8	94	9,8	202	21,1	66	6,9	
B05Z	1 652	1 175	80,2	1 137	259	22,8	461	40,5	71	6,2	95	8,4	184	16,2	67	5,9	
L06L	1 648	1 008	61,2	976	220	22,5	505	51,7	37	3,8	51	5,2	90	9,2	73	7,5	
Dunzweiler																	
B09E	802	444	71,2	438	131	29,9	142	32,4	42	9,6	28	6,4	80	18,3	15	3,4	
B09Z	802	444	71,2	432	108	25,0	130	30,1	52	12,0	29	6,7	82	19,0	31	7,2	
B05Z	794	532	80,7	516	130	25,2	201	39,0	46	8,9	30	5,8	79	15,3	30	5,8	
L06L	796	498	62,6	483	89	18,4	258	53,4	23	4,8	11	2,3	72	14,9	30	6,2	
Waldmohr																	
B09E	4 089	2 076	61,1	2 025	669	33,0	652	32,2	187	9,2	123	6,1	345	17,0	49	2,4	
B09Z	4 089	2 076	61,1	2 033	541	26,6	520	25,6	329	16,2	143	7,0	357	17,6	143	7,0	
B05Z	4 071	2 435	70,0	2 367	646	27,3	919	38,8	231	9,8	114	4,8	322	13,6	135	5,7	
L06L	4 050	2 043	50,4	2 001	472	23,6	976	48,8	173	8,6	59	2,9	177	8,8	144	7,2	
VG Wolfstein																	
Aschbach																	
B09E	290	179	67,5	173	36	20,8	64	37,0	16	9,2	13	7,5	38	22,0	6	3,5	
B09Z	290	179	67,5	175	35	20,0	60	34,3	15	8,6	12	6,9	38	21,7	15	8,6	
B05Z	300	210	76,6	203	35	17,2	101	49,8	27	13,3	11	5,4	18	8,9	11	5,4	
L06L	288	172	59,7	168	38	22,6	100	59,5	5	3,0	7	4,2	6	3,6	12	7,1	
Einöllen																	
B09E	379	199	62,4	195	55	28,2	83	42,6	17	8,7	9	4,6	25	12,8	6	3,1	
B09Z	379	199	62,4	196	44	22,4	69	35,2	30	15,3	10	5,1	28	14,3	15	7,7	
B05Z	403	238	64,5	231	77	33,3	83	35,9	30	13,0	9	3,9	23	10,0	9	3,9	
L06L	403	220	54,6	213	48	22,5	117	54,9	18	8,5	2	0,9	9	4,2	19	8,9	

**T 16** Bundestagswahlergebnisse - Ergebnisse der Ortsgemeinden

(Bundestagswahl ohne Briefwahl und Landtagswahl einschließlich Briefwahl)

Gemeinde	Wahl	Wahl- berech- tigte	Wähler	Wahl- beteili- gung <sup>1)</sup>	Gültige Stim- men	Von den gültigen Stimmen entfielen auf											
						CDU		SPD		FDP		GRÜNE		DIE LINKE		Sonstige	
						Anzahl	%	Anzahl	%	Anz.	%	Anz.	%	Anz.	%	Anz.	%
Eßweiler	B09E	358	219	66,6	208	53	25,5	60	28,8	7	3,4	9	4,3	69	33,2	10	4,8
	B09Z	358	219	66,6	206	46	22,3	58	28,2	20	9,7	7	3,4	59	28,6	16	7,8
	B05Z	378	269	75,6	262	63	24,0	98	37,4	23	8,8	10	3,8	50	19,1	18	6,9
	L06L	372	221	59,4	219	42	19,2	113	51,6	11	5,0	9	4,1	25	11,4	19	8,7
Hefersweiler	B09E	440	237	64,1	227	67	29,5	89	39,2	19	8,4	14	6,2	36	15,9	2	0,9
	B09Z	440	237	64,1	230	61	26,5	69	30,0	30	13,0	13	5,7	39	17,0	18	7,8
	B05Z	444	300	70,9	293	71	24,2	138	47,1	35	11,9	9	3,1	26	8,9	14	4,8
	L06L	455	243	53,4	240	49	20,4	139	57,9	24	10,0	5	2,1	7	2,9	16	6,7
Hinzweiler	B09E	326	211	73,5	209	60	28,7	83	39,7	15	7,2	8	3,8	37	17,7	6	2,9
	B09Z	326	211	73,5	207	43	20,8	74	35,7	24	11,6	14	6,8	36	17,4	16	7,7
	B05Z	348	242	76,1	236	43	18,2	107	45,3	28	11,9	21	8,9	21	8,9	16	6,8
	L06L	352	220	62,5	215	27	12,6	137	63,7	12	5,6	4	1,9	12	5,6	23	10,7
Jettenbach	B09E	733	461	71,3	446	117	26,2	165	37,0	31	7,0	27	6,1	98	22,0	8	1,8
	B09Z	733	461	71,3	450	100	22,2	153	34,0	60	13,3	36	8,0	75	16,7	26	5,8
	B05Z	715	531	79,3	517	88	17,0	248	48,0	51	9,9	39	7,5	66	12,8	25	4,8
	L06L	722	434	60,1	419	57	13,6	257	61,3	21	5,0	24	5,7	26	6,2	34	8,1
Kreimbach-Kaulbach	B09E	700	401	66,7	392	141	36,0	134	34,2	39	9,9	12	3,1	49	12,5	17	4,3
	B09Z	700	401	66,7	390	119	30,5	106	27,2	59	15,1	30	7,7	49	12,6	27	6,9
	B05Z	756	503	74,6	486	120	24,7	211	43,4	49	10,1	28	5,8	50	10,3	28	5,8
	L06L	748	426	57,0	414	100	24,2	229	55,3	25	6,0	12	2,9	16	3,9	32	7,7
Nußbach	B09E	526	290	65,5	277	85	30,7	91	32,9	25	9,0	20	7,2	46	16,6	10	3,6
	B09Z	526	290	65,5	281	70	24,9	83	29,5	38	13,5	25	8,9	50	17,8	15	5,3
	B05Z	533	393	81,4	383	101	26,4	174	45,4	33	8,6	22	5,7	29	7,6	24	6,3
	L06L	528	327	61,9	322	67	20,8	175	54,3	19	5,9	13	4,0	17	5,3	31	9,6
Oberweiler im Tal	B09E	147	100	74,1	100	35	35,0	28	28,0	8	8,0	0	0,0	28	28,0	1	1,0
	B09Z	147	100	74,1	99	31	31,3	29	29,3	11	11,1	0	0,0	24	24,2	4	4,0
	B05Z	146	101	78,9	89	24	27,0	40	44,9	8	9,0	6	6,7	8	9,0	3	3,4
	L06L	150	94	62,7	93	24	25,8	49	52,7	11	11,8	1	1,1	4	4,3	4	4,3
Oberweiler-Tiefenbach	B09E	231	155	76,0	154	52	33,8	55	35,7	8	5,2	3	1,9	34	22,1	2	1,3
	B09Z	231	155	76,0	154	39	25,3	45	29,2	19	12,3	12	7,8	30	19,5	9	5,8
	B05Z	254	167	73,6	162	45	27,8	68	42,0	17	10,5	5	3,1	18	11,1	9	5,6
	L06L	246	164	66,7	160	35	21,9	83	51,9	15	9,4	5	3,1	8	5,0	14	8,8
Reipoltskirchen	B09E	332	141	54,4	137	51	37,2	51	37,2	8	5,8	10	7,3	16	11,7	1	0,7
	B09Z	332	141	54,4	136	41	30,1	39	28,7	14	10,3	13	9,6	19	14,0	10	7,4
	B05Z	344	213	69,2	206	70	34,0	79	38,3	16	7,8	11	5,3	17	8,3	13	6,3
	L06L	346	188	54,3	186	56	30,1	86	46,2	13	7,0	8	4,3	9	4,8	14	7,5
Relsberg	B09E	141	95	80,5	91	23	25,3	39	42,9	6	6,6	4	4,4	17	18,7	2	2,2
	B09Z	141	95	80,5	90	20	22,2	30	33,3	9	10,0	8	8,9	18	20,0	5	5,6
	B05Z	162	108	75,0	103	18	17,5	42	40,8	18	17,5	8	7,8	9	8,7	8	7,8
	L06L	162	108	66,7	106	16	15,1	62	58,5	5	4,7	8	7,5	3	2,8	12	11,3
Rothselberg	B09E	573	345	65,8	333	94	28,2	127	38,1	21	6,3	23	6,9	63	18,9	5	1,5
	B09Z	573	345	65,8	336	79	23,5	105	31,3	40	11,9	28	8,3	61	18,2	23	6,8
	B05Z	587	416	74,4	406	105	25,9	175	43,1	43	10,6	23	5,7	39	9,6	21	5,2
	L06L	599	349	58,3	341	63	18,5	197	57,8	24	7,0	10	2,9	15	4,4	32	9,4
Rutsweiler an der Lauter	B09E	273	157	68,3	151	53	35,1	56	37,1	11	7,3	5	3,3	23	15,2	3	2,0
	B09Z	273	157	68,3	156	37	23,7	52	33,3	21	13,5	9	5,8	24	15,4	13	8,3
	B05Z	286	195	74,7	184	48	26,1	76	41,3	23	12,5	6	3,3	17	9,2	14	7,6
	L06L	288	153	53,1	149	24	16,1	86	57,7	8	5,4	3	2,0	16	10,7	12	8,1
Wolfstein, St.	B09E	1 582	746	60,5	720	237	32,9	253	35,1	53	7,4	49	6,8	119	16,5	9	1,3
	B09Z	1 582	746	60,5	723	221	30,6	202	27,9	83	11,5	58	8,0	111	15,4	48	6,6
	B05Z	1 587	985	72,0	949	273	28,8	385	40,6	107	11,3	73	7,7	59	6,2	52	5,5
	L06L	1 590	903	56,8	883	226	25,6	463	52,4	63	7,1	31	3,5	31	3,5	69	7,8
<b>Mainz-Bingen, Landkreis</b>																	
<b>VG Bodenheim</b>																	
Bodenheim	B09E	5 525	3 087	75,9	3 022	1 367	45,2	900	29,8	302	10,0	284	9,4	139	4,6	30	1,0
	B09Z	5 525	3 087	75,9	3 037	1 130	37,2	642	21,1	532	17,5	412	13,6	172	5,7	149	4,9
	B05Z	5 411	3 587	83,6	3 529	1 319	37,4	1 131	32,0	485	13,7	371	10,5	121	3,4	102	2,9
	L06L	5 410	3 654	67,5	3 576	1 204	33,7	1 576	44,1	297	8,3	246	6,9	62	1,7	191	5,3





# T 16 Bundestagswahlergebnisse - Ergebnisse der Ortsgemeinden

(Bundestagswahl ohne Briefwahl und Landtagswahl einschließlich Briefwahl)

Gemeinde	Wahl	Wahlberechtigte	Wähler	Wahlbeteiligung <sup>1)</sup>	Gültige Stimmen	Von den gültigen Stimmen entfielen auf											
						CDU		SPD		FDP		GRÜNE		DIE LINKE		Sonstige	
						Anzahl	%	Anzahl	%	Anz.	%	Anz.	%	Anz.	%	Anz.	%
Sörgenloch	B09E	915	540	77,1	529	234	44,2	139	26,3	67	12,7	52	9,8	25	4,7	12	2,3
	B09Z	915	540	77,1	530	206	38,9	110	20,8	84	15,8	68	12,8	39	7,4	23	4,3
	B05Z	891	608	85,3	597	264	44,2	176	29,5	82	13,7	48	8,0	16	2,7	11	1,8
	L06L	877	639	72,9	627	218	34,8	279	44,5	49	7,8	32	5,1	8	1,3	41	6,5
Stadecken-Elshiem	B09E	3 573	2 188	77,7	2 151	734	34,1	752	35,0	268	12,5	244	11,3	117	5,4	36	1,7
	B09Z	3 573	2 188	77,7	2 160	639	29,6	611	28,3	345	16,0	316	14,6	142	6,6	107	5,0
	B05Z	3 434	2 362	84,4	2 331	704	30,2	861	36,9	350	15,0	268	11,5	89	3,8	59	2,5
	L06L	3 421	2 283	66,7	2 261	559	24,7	1 180	52,2	235	10,4	153	6,8	45	2,0	89	3,9
Zornheim	B09E	2 829	1 596	74,6	1 565	635	40,6	526	33,6	172	11,0	130	8,3	67	4,3	35	2,2
	B09Z	2 829	1 596	74,6	1 572	564	35,9	406	25,8	239	15,2	206	13,1	87	5,5	70	4,5
	B05Z	2 815	1 871	84,1	1 834	695	37,9	543	29,6	271	14,8	203	11,1	64	3,5	58	3,2
	L06L	2 795	1 880	67,3	1 842	615	33,4	829	45,0	164	8,9	87	4,7	41	2,2	106	5,8
<b>VG Nierstein-Oppenheim</b>																	
Dalheim	B09E	802	441	76,0	432	161	37,3	172	39,8	35	8,1	30	6,9	28	6,5	6	1,4
	B09Z	802	441	76,0	434	151	34,8	123	28,3	70	16,1	33	7,6	34	7,8	23	5,3
	B05Z	809	573	85,5	560	180	32,1	213	38,0	85	15,2	33	5,9	18	3,2	31	5,5
	L06L	794	551	69,4	535	126	23,6	262	49,0	56	10,5	17	3,2	6	1,1	68	12,7
Dexheim	B09E	1 132	618	71,0	608	222	36,5	213	35,0	73	12,0	49	8,1	39	6,4	12	2,0
	B09Z	1 132	618	71,0	614	196	31,9	150	24,4	119	19,4	65	10,6	47	7,7	37	6,0
	B05Z	1 126	728	77,5	714	225	31,5	265	37,1	110	15,4	57	8,0	31	4,3	26	3,6
	L06L	1 114	666	59,8	655	161	24,6	326	49,8	78	11,9	34	5,2	9	1,4	47	7,2
Dienheim	B09E	1 611	849	74,5	834	240	28,8	404	48,4	60	7,2	60	7,2	55	6,6	15	1,8
	B09Z	1 611	849	74,5	833	227	27,3	277	33,3	103	12,4	99	11,9	75	9,0	52	6,2
	B05Z	1 535	981	84,2	962	298	31,0	390	40,5	94	9,8	104	10,8	52	5,4	24	2,5
	L06L	1 544	1 020	66,1	1 001	214	21,4	548	54,7	74	7,4	64	6,4	22	2,2	79	7,9
Friesenheim	B09E	535	339	75,0	330	127	38,5	109	33,0	25	7,6	33	10,0	30	9,1	6	1,8
	B09Z	535	339	75,0	334	115	34,4	66	19,8	47	14,1	43	12,9	34	10,2	29	8,7
	B05Z	503	358	82,3	349	138	39,5	103	29,5	36	10,3	33	9,5	16	4,6	23	6,6
	L06L	496	330	66,5	323	82	25,4	154	47,7	31	9,6	18	5,6	6	1,9	32	9,9
Hahnheim	B09E	1 249	687	70,8	679	231	34,0	234	34,5	68	10,0	78	11,5	52	7,7	16	2,4
	B09Z	1 249	687	70,8	680	197	29,0	185	27,2	101	14,9	93	13,7	60	8,8	44	6,5
	B05Z	1 233	839	82,7	824	247	30,0	292	35,4	129	15,7	84	10,2	43	5,2	29	3,5
	L06L	1 218	802	65,8	796	185	23,2	365	45,9	82	10,3	57	7,2	26	3,3	81	10,2
Köngernheim	B09E	1 062	633	78,6	622	265	42,6	191	30,7	63	10,1	41	6,6	55	8,8	7	1,1
	B09Z	1 062	633	78,6	621	219	35,3	132	21,3	115	18,5	70	11,3	61	9,8	24	3,9
	B05Z	978	691	82,7	678	257	37,9	230	33,9	95	14,0	45	6,6	27	4,0	24	3,5
	L06L	980	598	61,0	591	180	30,5	270	45,7	56	9,5	26	4,4	21	3,6	38	6,4
Mommenheim	B09E	2 367	1 309	70,2	1 289	529	41,0	382	29,6	144	11,2	134	10,4	72	5,6	28	2,2
	B09Z	2 367	1 309	70,2	1 292	438	33,9	278	21,5	227	17,6	174	13,5	93	7,2	82	6,3
	B05Z	2 303	1 479	77,7	1 455	518	35,6	486	33,4	184	12,6	140	9,6	73	5,0	54	3,7
	L06L	2 291	1 416	61,8	1 393	392	28,1	670	48,1	123	8,8	71	5,1	25	1,8	112	8,0
Nierstein	B09E	5 791	2 881	66,2	2 825	1 047	37,1	982	34,8	291	10,3	263	9,3	186	6,6	56	2,0
	B09Z	5 791	2 881	66,2	2 827	889	31,4	690	24,4	461	16,3	397	14,0	217	7,7	173	6,1
	B05Z	5 581	3 328	75,7	3 258	988	30,3	1 208	37,1	469	14,4	322	9,9	139	4,3	132	4,1
	L06L	5 574	3 427	61,5	3 378	948	28,1	1 594	47,2	351	10,4	210	6,2	58	1,7	217	6,4
Oppenheim, St.	B09E	5 329	2 557	67,1	2 513	734	29,2	1 068	42,5	184	7,3	281	11,2	205	8,2	41	1,6
	B09Z	5 329	2 557	67,1	2 523	688	27,3	725	28,7	318	12,6	386	15,3	264	10,5	142	5,6
	B05Z	5 169	3 035	77,0	3 003	851	28,3	1 207	40,2	334	11,1	345	11,5	174	5,8	92	3,1
	L06L	5 126	3 155	61,5	3 099	675	21,8	1 684	54,3	236	7,6	241	7,8	78	2,5	185	6,0
Selzen	B09E	1 238	684	75,1	661	239	36,2	204	30,9	76	11,5	64	9,7	54	8,2	24	3,6
	B09Z	1 238	684	75,1	675	217	32,1	156	23,1	103	15,3	74	11,0	56	8,3	69	10,2
	B05Z	1 212	807	84,6	797	237	29,7	279	35,0	116	14,6	56	7,0	44	5,5	65	8,2
	L06L	1 208	838	69,4	831	185	22,3	418	50,3	76	9,1	29	3,5	20	2,4	103	12,4
Undenheim	B09E	2 048	1 092	72,1	1 077	374	34,7	361	33,5	136	12,6	120	11,1	73	6,8	13	1,2
	B09Z	2 048	1 092	72,1	1 083	318	29,4	267	24,7	207	19,1	148	13,7	86	7,9	57	5,3
	B05Z	1 903	1 227	82,0	1 200	328	27,3	521	43,4	162	13,5	99	8,3	51	4,3	39	3,3
	L06L	1 900	1 213	63,8	1 201	249	20,7	639	53,2	160	13,3	51	4,2	26	2,2	76	6,3

**T 16 Bundestagswahlsergebnisse - Ergebnisse der Ortsgemeinden**

(Bundestagswahl ohne Briefwahl und Landtagswahl einschließlich Briefwahl)

Gemeinde	Wahl	Wahl- berech- tigte	Wähler	Wahl- beteili- gung <sup>1)</sup>	Gültige Stimm- en	Von den gültigen Stimmen entfielen auf											
						CDU		SPD		FDP		GRÜNE		DIE LINKE		Sonstige	
						Anzahl	%	Anzahl	%	Anz.	%	Anz.	%	Anz.	%	Anz.	%
VG Rhein-Nahe																	
Bacharach, St.	B09E	1 597	936	71,4	898	326	36,3	285	31,7	124	13,8	65	7,2	72	8,0	26	2,9
	B09Z	1 597	936	71,4	907	303	33,4	249	27,5	151	16,6	72	7,9	87	9,6	45	5,0
	B05Z	1 680	1 129	78,0	1 095	355	32,4	400	36,5	168	15,3	89	8,1	41	3,7	42	3,8
	L06L	1 663	1 087	65,4	1 061	287	27,0	523	49,3	118	11,1	37	3,5	15	1,4	81	7,6
Breitscheid	B09E	129	85	77,3	80	30	37,5	19	23,8	19	23,8	3	3,8	5	6,3	4	5,0
	B09Z	129	85	77,3	83	24	28,9	15	18,1	26	31,3	7	8,4	6	7,2	5	6,0
	B05Z	124	94	84,7	90	28	31,1	32	35,6	15	16,7	8	8,9	6	6,7	1	1,1
	L06L	127	79	62,2	76	28	36,8	37	48,7	6	7,9	2	2,6	1	1,3	2	2,6
Manubach	B09E	289	189	75,9	184	51	27,7	80	43,5	23	12,5	15	8,2	12	6,5	3	1,6
	B09Z	289	189	75,9	185	50	27,0	70	37,8	22	11,9	21	11,4	14	7,6	8	4,3
	B05Z	285	208	82,9	203	61	30,0	80	39,4	27	13,3	22	10,8	8	3,9	5	2,5
	L06L	289	207	71,6	198	41	20,7	113	57,1	19	9,6	16	8,1	4	2,0	5	2,5
Münster-Sarmsheim	B09E	2 266	1 116	66,9	1 084	409	37,7	332	30,6	127	11,7	113	10,4	77	7,1	26	2,4
	B09Z	2 266	1 116	66,9	1 089	384	35,3	248	22,8	153	14,0	148	13,6	99	9,1	57	5,2
	B05Z	2 209	1 293	77,4	1 272	476	37,4	431	33,9	159	12,5	113	8,9	64	5,0	29	2,3
	L06L	2 208	1 391	63,0	1 367	458	33,5	626	45,8	111	8,1	82	6,0	29	2,1	61	4,5
Niederheimbach	B09E	625	305	65,9	299	109	36,5	104	34,8	28	9,4	23	7,7	25	8,4	10	3,3
	B09Z	625	305	65,9	301	108	35,9	81	26,9	36	12,0	28	9,3	31	10,3	17	5,6
	B05Z	627	381	76,8	369	151	40,9	131	35,5	33	8,9	22	6,0	19	5,1	13	3,5
	L06L	626	410	65,5	400	136	34,0	185	46,3	30	7,5	8	2,0	11	2,8	30	7,5
Oberdiebach	B09E	732	478	78,9	459	159	34,6	168	36,6	67	14,6	36	7,8	22	4,8	7	1,5
	B09Z	732	478	78,9	463	143	30,9	129	27,9	80	17,3	50	10,8	40	8,6	21	4,5
	B05Z	771	553	81,7	539	167	31,0	227	42,1	67	12,4	45	8,3	17	3,2	16	3,0
	L06L	757	543	71,7	532	135	25,4	282	53,0	49	9,2	23	4,3	15	2,8	28	5,3
Oberheimbach	B09E	504	306	77,9	299	102	34,1	89	29,8	47	15,7	27	9,0	26	8,7	8	2,7
	B09Z	504	306	77,9	301	112	37,2	66	21,9	42	14,0	31	10,3	30	10,0	20	6,6
	B05Z	516	368	82,7	363	148	40,8	124	34,2	42	11,6	28	7,7	13	3,6	8	2,2
	L06L	520	361	69,4	350	113	32,3	166	47,4	29	8,3	19	5,4	9	2,6	14	4,0
Trechtingshausen	B09E	820	482	75,2	469	137	29,2	214	45,6	40	8,5	30	6,4	32	6,8	16	3,4
	B09Z	820	482	75,2	478	130	27,2	182	38,1	49	10,3	37	7,7	45	9,4	35	7,3
	B05Z	860	559	85,3	546	162	29,7	233	42,7	56	10,3	37	6,8	33	6,0	25	4,6
	L06L	846	594	70,2	582	164	28,2	333	57,2	27	4,6	21	3,6	10	1,7	27	4,6
Waldalgesheim	B09E	3 162	1 813	75,6	1 762	679	38,5	540	30,6	254	14,4	151	8,6	93	5,3	45	2,6
	B09Z	3 162	1 813	75,6	1 775	610	34,4	437	24,6	330	18,6	186	10,5	116	6,5	96	5,4
	B05Z	2 884	1 817	80,8	1 773	586	33,1	616	34,7	255	14,4	158	8,9	95	5,4	63	3,6
	L06L	2 896	2 039	70,4	2 006	748	37,3	830	41,4	175	8,7	96	4,8	38	1,9	119	5,9
Weiler bei Bingen	B09E	2 118	1 073	74,8	1 050	372	35,4	368	35,0	138	13,1	85	8,1	64	6,1	23	2,2
	B09Z	2 118	1 073	74,8	1 054	337	32,0	261	24,8	171	16,2	136	12,9	89	8,4	60	5,7
	B05Z	2 138	1 366	82,3	1 336	501	37,5	483	36,2	174	13,0	114	8,5	36	2,7	28	2,1
	L06L	2 138	1 496	70,0	1 469	490	33,4	679	46,2	140	9,5	71	4,8	30	2,0	59	4,0
VG Sprendlingen-Gensingen																	
Aspishem	B09E	742	480	78,3	464	134	28,9	136	29,3	107	23,1	34	7,3	41	8,8	12	2,6
	B09Z	742	480	78,3	469	110	23,5	130	27,7	119	25,4	40	8,5	45	9,6	25	5,3
	B05Z	745	516	78,3	507	129	25,4	176	34,7	122	24,1	46	9,1	19	3,7	15	3,0
	L06L	753	478	63,5	466	97	20,8	223	47,9	103	22,1	20	4,3	10	2,1	13	2,8
Badenheim	B09E	457	315	78,8	309	137	44,3	79	25,6	45	14,6	25	8,1	12	3,9	11	3,6
	B09Z	457	315	78,8	310	132	42,6	62	20,0	54	17,4	24	7,7	18	5,8	20	6,5
	B05Z	426	306	83,6	304	114	37,5	100	32,9	53	17,4	18	5,9	7	2,3	12	3,9
	L06L	429	292	68,1	287	90	31,4	134	46,7	40	13,9	4	1,4	4	1,4	15	5,2
Gensingen	B09E	2 689	1 535	66,8	1 500	509	33,9	492	32,8	221	14,7	112	7,5	129	8,6	37	2,5
	B09Z	2 689	1 535	66,8	1 505	469	31,2	398	26,4	230	15,3	165	11,0	163	10,8	80	5,3
	B05Z	2 449	1 700	77,1	1 670	567	34,0	657	39,3	179	10,7	121	7,2	91	5,4	55	3,3
	L06L	2 452	1 404	57,3	1 378	400	29,0	712	51,7	105	7,6	55	4,0	34	2,5	72	5,2
Grolsheim	B09E	904	550	68,3	529	147	27,8	169	31,9	104	19,7	44	8,3	44	8,3	21	4,0
	B09Z	904	550	68,3	538	146	27,1	128	23,8	101	18,8	54	10,0	60	11,2	49	9,1
	B05Z	842	577	75,6	560	171	30,5	215	38,4	66	11,8	38	6,8	35	6,3	35	6,3
	L06L	844	466	55,2	450	101	22,4	225	50,0	55	12,2	18	4,0	9	2,0	42	9,3



## T 16 Bundestagswahleregebnisse - Ergebnisse der Ortsgemeinden

(Bundestagswahl ohne Briefwahl und Landtagswahl einschließlich Briefwahl)

Gemeinde	Wahl	Wahl- berech- tigte	Wähler	Wahl- beteili- gung <sup>1)</sup>	Gültige Stim- men	Von den gültigen Stimmen entfielen auf											
						CDU		SPD		FDP		GRÜNE		DIE LINKE		Sonstige	
						Anzahl	%	Anzahl	%	Anz.	%	Anz.	%	Anz.	%	Anz.	%
Horrweiler	B09E	577	376	73,9	369	118	32,0	129	35,0	63	17,1	27	7,3	19	5,1	13	3,5
	B09Z	577	376	73,9	370	105	28,4	98	26,5	87	23,5	28	7,6	34	9,2	18	4,9
	B05Z	585	415	78,2	408	140	34,3	132	32,4	68	16,7	31	7,6	25	6,1	12	2,9
	L06L	584	370	63,4	363	97	26,7	179	49,3	45	12,4	19	5,2	4	1,1	19	5,2
Sankt Johann	B09E	608	346	66,7	333	96	28,8	113	33,9	52	15,6	41	12,3	22	6,6	9	2,7
	B09Z	608	346	66,7	339	81	23,9	98	28,9	56	16,5	54	15,9	31	9,1	19	5,6
	B05Z	618	413	74,3	406	119	29,3	180	44,3	34	8,4	35	8,6	22	5,4	16	3,9
	L06L	618	368	59,5	362	77	21,3	201	55,5	40	11,0	19	5,2	3	0,8	22	6,1
Sprendlingen	B09E	2 995	1 543	63,8	1 507	505	33,5	505	33,5	205	13,6	134	8,9	115	7,6	43	2,9
	B09Z	2 995	1 543	63,8	1 521	452	29,7	447	29,4	230	15,1	149	9,8	155	10,2	88	5,8
	B05Z	2 876	1 850	74,9	1 799	575	32,0	717	39,9	200	11,1	146	8,1	83	4,6	78	4,3
	L06L	2 887	1 595	55,2	1 559	474	30,4	773	49,6	119	7,6	85	5,5	33	2,1	75	4,8
Welgesheim	B09E	474	271	69,7	267	107	40,1	82	30,7	36	13,5	18	6,7	17	6,4	7	2,6
	B09Z	474	271	69,7	271	102	37,6	72	26,6	40	14,8	19	7,0	27	10,0	11	4,1
	B05Z	460	336	84,6	330	124	37,6	112	33,9	43	13,0	17	5,2	16	4,8	18	5,5
	L06L	461	294	63,8	289	109	37,7	128	44,3	28	9,7	6	2,1	7	2,4	11	3,8
Wolfsheim	B09E	589	359	75,7	348	127	36,5	114	32,8	53	15,2	20	5,7	24	6,9	10	2,9
	B09Z	589	359	75,7	350	124	35,4	103	29,4	58	16,6	22	6,3	26	7,4	17	4,9
	B05Z	550	395	83,3	388	126	32,5	142	36,6	67	17,3	21	5,4	20	5,2	12	3,1
	L06L	554	391	70,6	380	93	24,5	195	51,3	60	15,8	12	3,2	11	2,9	9	2,4
Zotzenheim	B09E	507	334	73,7	317	103	32,5	102	32,2	52	16,4	31	9,8	24	7,6	5	1,6
	B09Z	507	334	73,7	320	111	34,7	81	25,3	49	15,3	30	9,4	27	8,4	22	6,9
	B05Z	491	363	79,8	351	110	31,3	140	39,9	41	11,7	30	8,5	20	5,7	10	2,8
	L06L	500	327	65,4	321	84	26,2	170	53,0	31	9,7	14	4,4	8	2,5	14	4,4
<b>Mayen-Koblenz, Landkreis</b>																	
<b>VG Maifeld</b>																	
Einig	B09E	128	78	69,0	76	31	40,8	17	22,4	11	14,5	11	14,5	6	7,9	0	0,0
	B09Z	128	78	69,0	75	27	36,0	13	17,3	16	21,3	12	16,0	5	6,7	2	2,7
	B05Z	126	92	78,0	92	36	39,1	27	29,3	15	16,3	7	7,6	4	4,3	3	3,3
	L06L	126	77	61,1	75	26	34,7	35	46,7	3	4,0	6	8,0	1	1,3	4	5,3
Gappenhach	B09E	272	160	65,0	157	62	39,5	47	29,9	22	14,0	13	8,3	11	7,0	2	1,3
	B09Z	272	160	65,0	157	61	38,9	38	24,2	25	15,9	13	8,3	15	9,6	5	3,2
	B05Z	274	190	79,5	190	90	47,4	63	33,2	18	9,5	11	5,8	5	2,6	3	1,6
	L06L	271	154	56,8	152	76	50,0	54	35,5	10	6,6	6	3,9	1	0,7	5	3,3
Gering	B09E	334	190	66,4	185	86	46,5	39	21,1	37	20,0	16	8,6	6	3,2	1	0,5
	B09Z	334	190	66,4	185	85	45,9	38	20,5	37	20,0	10	5,4	8	4,3	7	3,8
	B05Z	316	205	72,4	201	90	44,8	71	35,3	24	11,9	3	1,5	6	3,0	7	3,5
	L06L	315	164	52,1	162	65	40,1	69	42,6	13	8,0	7	4,3	0	0,0	8	4,9
Gierschnach	B09E	201	112	64,7	110	34	30,9	30	27,3	20	18,2	10	9,1	15	13,6	1	0,9
	B09Z	201	112	64,7	109	37	33,9	23	21,1	18	16,5	14	12,8	12	11,0	5	4,6
	B05Z	204	134	76,6	133	52	39,1	42	31,6	17	12,8	7	5,3	6	4,5	9	6,8
	L06L	200	98	49,0	98	29	29,6	50	51,0	11	11,2	2	2,0	1	1,0	5	5,1
Kalt	B09E	375	233	72,8	227	102	44,9	50	22,0	37	16,3	14	6,2	20	8,8	4	1,8
	B09Z	375	233	72,8	230	93	40,4	41	17,8	47	20,4	19	8,3	17	7,4	13	5,7
	B05Z	380	273	81,3	269	126	46,8	81	30,1	24	8,9	17	6,3	16	5,9	5	1,9
	L06L	377	228	60,5	222	98	44,1	78	35,1	18	8,1	9	4,1	5	2,3	14	6,3
Kerben	B09E	348	205	69,7	202	72	35,6	63	31,2	33	16,3	15	7,4	15	7,4	4	2,0
	B09Z	348	205	69,7	202	62	30,7	49	24,3	39	19,3	22	10,9	20	9,9	10	5,0
	B05Z	329	242	79,9	239	92	38,5	82	34,3	17	7,1	24	10,0	13	5,4	11	4,6
	L06L	340	201	59,1	197	78	39,6	80	40,6	18	9,1	9	4,6	2	1,0	10	5,1
Kollig	B09E	399	237	72,9	230	120	52,2	66	28,7	17	7,4	18	7,8	9	3,9	0	0,0
	B09Z	399	237	72,9	232	112	48,3	56	24,1	29	12,5	15	6,5	12	5,2	8	3,4
	B05Z	391	290	82,4	279	119	42,7	100	35,8	35	12,5	9	3,2	8	2,9	8	2,9
	L06L	392	234	59,7	231	85	36,8	115	49,8	11	4,8	6	2,6	1	0,4	13	5,6
Lonnig	B09E	892	488	69,6	481	217	45,1	153	31,8	59	12,3	36	7,5	12	2,5	4	0,8
	B09Z	892	488	69,6	486	193	39,7	134	27,6	89	18,3	46	9,5	13	2,7	11	2,3
	B05Z	877	628	82,7	620	256	41,3	191	30,8	89	14,4	61	9,8	12	1,9	11	1,8
	L06L	888	540	60,8	529	188	35,5	223	42,2	48	9,1	41	7,8	3	0,6	26	4,9



**T 16 Bundestagswahlergebnisse - Ergebnisse der Ortsgemeinden**

(Bundestagswahl ohne Briefwahl und Landtagswahl einschließlich Briefwahl)

Gemeinde	Wahl	Wahl- berech- tigte	Wähler	Wahl- beteili- gung <sup>1)</sup>	Gültige Stimmen	Von den gültigen Stimmen entfielen auf											
						CDU		SPD		FDP		GRÜNE		DIE LINKE		Sonstige	
						Anzahl	%	Anzahl	%	Anz.	%	Anz.	%	Anz.	%	Anz.	%
Mertloch	B09E	1 117	537	60,7	522	206	39,5	159	30,5	65	12,5	47	9,0	39	7,5	6	1,1
	B09Z	1 117	537	60,7	526	162	30,8	141	26,8	99	18,8	55	10,5	46	8,7	23	4,4
	B05Z	1 045	697	76,8	686	218	31,8	266	38,8	102	14,9	40	5,8	38	5,5	22	3,2
	L06L	1 052	606	57,6	587	183	31,2	286	48,7	54	9,2	27	4,6	12	2,0	25	4,3
Münstermaifeld, St.	B09E	2 740	1 404	64,2	1 367	598	43,7	348	25,5	198	14,5	117	8,6	93	6,8	13	1,0
	B09Z	2 740	1 404	64,2	1 373	507	36,9	335	24,4	248	18,1	116	8,4	108	7,9	59	4,3
	B05Z	2 722	1 741	75,4	1 704	731	42,9	547	32,1	191	11,2	100	5,9	79	4,6	56	3,3
	L06L	2 725	1 529	56,1	1 497	551	36,8	610	40,7	146	9,8	76	5,1	14	0,9	100	6,7
Naunheim	B09E	350	202	68,7	195	95	48,7	38	19,5	24	12,3	17	8,7	19	9,7	2	1,0
	B09Z	350	202	68,7	197	84	42,6	37	18,8	28	14,2	17	8,6	18	9,1	13	6,6
	B05Z	354	259	77,8	255	123	48,2	66	25,9	26	10,2	15	5,9	18	7,1	7	2,7
	L06L	349	199	57,0	196	89	45,4	61	31,1	20	10,2	8	4,1	2	1,0	16	8,2
Ochtendung	B09E	4 193	2 008	60,4	1 968	807	41,0	593	30,1	263	13,4	122	6,2	147	7,5	36	1,8
	B09Z	4 193	2 008	60,4	1 973	658	33,4	544	27,6	383	19,4	108	5,5	160	8,1	120	6,1
	B05Z	4 064	2 525	72,5	2 488	871	35,0	1 003	40,3	311	12,5	102	4,1	123	4,9	78	3,1
	L06L	4 048	2 135	52,7	2 106	666	31,6	1 073	50,9	175	8,3	53	2,5	40	1,9	99	4,7
Pillig	B09E	400	208	62,3	204	106	52,0	45	22,1	35	17,2	9	4,4	9	4,4	0	0,0
	B09Z	400	208	62,3	203	88	43,3	31	15,3	53	26,1	11	5,4	10	4,9	10	4,9
	B05Z	431	301	77,2	293	138	47,1	81	27,6	42	14,3	13	4,4	10	3,4	9	3,1
	L06L	428	235	54,9	231	84	36,4	97	42,0	25	10,8	9	3,9	2	0,9	14	6,1
Polch, St.	B09E	5 039	2 293	57,4	2 243	973	43,4	659	29,4	289	12,9	146	6,5	149	6,6	27	1,2
	B09Z	5 039	2 293	57,4	2 259	800	35,4	532	23,6	452	20,0	200	8,9	176	7,8	99	4,4
	B05Z	4 938	2 920	69,3	2 857	1 165	40,8	1 004	35,1	356	12,5	136	4,8	119	4,2	77	2,7
	L06L	4 953	2 476	50,0	2 440	950	38,9	1 048	43,0	186	7,6	97	4,0	46	1,9	113	4,6
Rüber	B09E	732	382	67,1	370	127	34,3	115	31,1	64	17,3	35	9,5	25	6,8	4	1,1
	B09Z	732	382	67,1	373	122	32,7	86	23,1	70	18,8	41	11,0	35	9,4	19	5,1
	B05Z	698	473	79,6	461	160	34,7	190	41,2	46	10,0	36	7,8	19	4,1	10	2,2
	L06L	701	425	60,6	420	130	31,0	219	52,1	28	6,7	26	6,2	10	2,4	7	1,7
Trimbs	B09E	501	320	82,9	314	121	38,5	103	32,8	31	9,9	24	7,6	34	10,8	1	0,3
	B09Z	501	320	82,9	314	106	33,8	94	29,9	43	13,7	22	7,0	31	9,9	18	5,7
	B05Z	489	361	83,6	353	132	37,4	167	47,3	15	4,2	17	4,8	16	4,5	6	1,7
	L06L	492	312	63,4	309	107	34,6	156	50,5	13	4,2	11	3,6	10	3,2	12	3,9
Welling	B09E	741	478	78,0	470	205	43,6	153	32,6	66	14,0	16	3,4	21	4,5	9	1,9
	B09Z	741	478	78,0	468	178	38,0	133	28,4	87	18,6	28	6,0	24	5,1	18	3,8
	B05Z	718	501	82,1	494	193	39,1	195	39,5	52	10,5	28	5,7	14	2,8	12	2,4
	L06L	724	473	65,3	464	180	38,8	216	46,6	28	6,0	21	4,5	2	0,4	17	3,7
Wierschem	B09E	276	149	70,6	148	86	58,1	30	20,3	9	6,1	13	8,8	9	6,1	1	0,7
	B09Z	276	149	70,6	148	68	45,9	28	18,9	24	16,2	14	9,5	13	8,8	1	0,7
	B05Z	281	192	79,3	183	81	44,3	43	23,5	21	11,5	19	10,4	16	8,7	3	1,6
	L06L	281	178	63,3	177	74	41,8	73	41,2	9	5,1	11	6,2	3	1,7	7	4,0
VG Mendig																	
Bell	B09E	1 205	688	69,8	669	296	44,2	166	24,8	91	13,6	47	7,0	59	8,8	10	1,5
	B09Z	1 205	688	69,8	671	269	40,1	145	21,6	101	15,1	46	6,9	69	10,3	41	6,1
	B05Z	1 231	811	76,7	801	323	40,3	257	32,1	110	13,7	55	6,9	35	4,4	21	2,6
	L06L	1 214	738	60,8	724	291	40,2	318	43,9	52	7,2	25	3,5	7	1,0	31	4,3
Mendig, St.	B09E	7 028	3 218	56,9	3 153	1 341	42,5	1 012	32,1	323	10,2	218	6,9	221	7,0	38	1,2
	B09Z	7 028	3 218	56,9	3 169	1 118	35,3	838	26,4	510	16,1	285	9,0	262	8,3	156	4,9
	B05Z	6 935	4 174	70,8	4 067	1 488	36,6	1 622	39,9	419	10,3	238	5,9	193	4,7	107	2,6
	L06L	6 949	3 765	54,2	3 700	1 291	34,9	1 830	49,5	234	6,3	154	4,2	52	1,4	139	3,8
Rieden	B09E	1 035	638	72,6	626	328	52,4	138	22,0	89	14,2	34	5,4	30	4,8	7	1,1
	B09Z	1 035	638	72,6	628	263	41,9	121	19,3	130	20,7	44	7,0	45	7,2	25	4,0
	B05Z	1 022	688	78,7	671	350	52,2	161	24,0	78	11,6	34	5,1	32	4,8	16	2,4
	L06L	1 026	618	60,2	608	311	51,2	213	35,0	39	6,4	11	1,8	8	1,3	26	4,3
Thür	B09E	1 214	682	69,0	667	339	50,8	163	24,4	78	11,7	33	4,9	43	6,4	11	1,6
	B09Z	1 214	682	69,0	668	294	44,0	184	27,5	73	10,9	43	6,4	48	7,2	26	3,9
	B05Z	1 174	741	76,5	727	283	38,9	261	35,9	98	13,5	42	5,8	21	2,9	22	3,0
	L06L	1 179	749	63,5	734	269	36,6	336	45,8	47	6,4	21	2,9	9	1,2	52	7,1
Volkesfeld	B09E	462	293	71,6	282	149	52,8	70	24,8	35	12,4	12	4,3	13	4,6	3	1,1
	B09Z	462	293	71,6	288	128	44,4	61	21,2	48	16,7	23	8,0	21	7,3	7	2,4
	B05Z	438	296	76,9	290	149	51,4	85	29,3	33	11,4	15	5,2	6	2,1	2	0,7
	L06L	438	266	60,7	258	118	45,7	93	36,0	22	8,5	13	5,0	5	1,9	7	2,7

T 16 Bundestagswahlergebnisse - Ergebnisse der Ortsgemeinden

(Bundestagswahl ohne Briefwahl und Landtagswahl einschließlich Briefwahl)

Gemeinde	Wahl	Wahl- berech- tigte	Wähler	Wahl- beteili- gung <sup>1)</sup>	Gültige Stim- men	Von den gültigen Stimmen entfielen auf											
						CDU		SPD		FDP		GRÜNE		DIE LINKE		Sonstige	
						Anzahl	%	Anzahl	%	Anz.	%	Anz.	%	Anz.	%	Anz.	%
VG Pellenz																	
Kretz	B09E	584	342	67,1	336	147	43,8	116	34,5	28	8,3	16	4,8	25	7,4	4	1,2
	B09Z	584	342	67,1	336	122	36,3	96	28,6	40	11,9	23	6,8	30	8,9	25	7,4
	B05Z	607	369	67,6	356	146	41,0	140	39,3	22	6,2	15	4,2	17	4,8	16	4,5
	L06L	609	334	54,8	326	111	34,0	173	53,1	13	4,0	3	0,9	8	2,5	18	5,5
Kruft	B09E	3 106	1 577	64,6	1 528	659	43,1	494	32,3	151	9,9	109	7,1	95	6,2	20	1,3
	B09Z	3 106	1 577	64,6	1 538	554	36,0	434	28,2	243	15,8	114	7,4	108	7,0	85	5,5
	B05Z	3 046	1 790	73,4	1 751	692	39,5	629	35,9	196	11,2	102	5,8	78	4,5	54	3,1
	L06L	3 040	1 735	57,1	1 704	651	38,2	774	45,4	117	6,9	61	3,6	29	1,7	72	4,2
Nickenich	B09E	2 948	1 620	69,6	1 595	605	37,9	562	35,2	180	11,3	111	7,0	113	7,1	24	1,5
	B09Z	2 948	1 620	69,6	1 595	491	30,8	465	29,2	256	16,1	155	9,7	150	9,4	78	4,9
	B05Z	2 924	1 876	77,5	1 843	617	33,5	778	42,2	211	11,4	131	7,1	65	3,5	41	2,2
	L06L	2 916	1 737	59,6	1 716	516	30,1	911	53,1	134	7,8	62	3,6	32	1,9	61	3,6
Plaidt	B09E	4 566	2 022	56,7	1 953	817	41,8	652	33,4	240	12,3	100	5,1	117	6,0	27	1,4
	B09Z	4 566	2 022	56,7	1 961	685	34,9	563	28,7	328	16,7	143	7,3	140	7,1	102	5,2
	B05Z	4 475	2 594	70,6	2 526	895	35,4	1 046	41,4	229	9,1	136	5,4	128	5,1	92	3,6
	L06L	4 489	2 455	54,7	2 402	763	31,8	1 195	49,8	188	7,8	91	3,8	50	2,1	115	4,8
Saffig	B09E	1 798	966	62,0	953	456	47,8	235	24,7	124	13,0	69	7,2	57	6,0	12	1,3
	B09Z	1 798	966	62,0	950	349	36,7	217	22,8	200	21,1	88	9,3	62	6,5	34	3,6
	B05Z	1 780	1 097	70,2	1 081	442	40,9	344	31,8	141	13,0	67	6,2	58	5,4	29	2,7
	L06L	1 762	938	53,2	923	353	38,2	400	43,3	75	8,1	24	2,6	11	1,2	60	6,5
VG Rhens																	
Brey	B09E	1 252	728	76,3	719	314	43,7	224	31,2	54	7,5	63	8,8	55	7,6	9	1,3
	B09Z	1 252	728	76,3	718	252	35,1	179	24,9	126	17,5	83	11,6	42	5,8	36	5,0
	B05Z	1 240	810	83,7	798	296	37,1	297	37,2	106	13,3	63	7,9	23	2,9	13	1,6
	L06L	1 251	862	68,9	847	298	35,2	397	46,9	52	6,1	51	6,0	10	1,2	39	4,6
Rhens, St.	B09E	2 424	1 170	70,1	1 144	556	48,6	318	27,8	106	9,3	76	6,6	78	6,8	10	0,9
	B09Z	2 424	1 170	70,1	1 154	465	40,3	247	21,4	210	18,2	99	8,6	85	7,4	48	4,2
	B05Z	2 443	1 447	79,1	1 409	559	39,7	498	35,3	182	12,9	88	6,2	57	4,0	25	1,8
	L06L	2 460	1 681	68,3	1 644	672	40,9	710	43,2	125	7,6	54	3,3	15	0,9	68	4,1
Spay	B09E	1 578	921	74,5	902	421	46,7	278	30,8	70	7,8	88	9,8	37	4,1	8	0,9
	B09Z	1 578	921	74,5	907	353	38,9	234	25,8	143	15,8	87	9,6	52	5,7	38	4,2
	B05Z	1 600	1 084	83,8	1 067	391	36,6	367	34,4	154	14,4	83	7,8	37	3,5	35	3,3
	L06L	1 593	1 115	70,0	1 100	398	36,2	522	47,5	70	6,4	54	4,9	9	0,8	47	4,3
Waldesch	B09E	1 919	1 065	73,4	1 045	534	51,1	230	22,0	108	10,3	92	8,8	63	6,0	18	1,7
	B09Z	1 919	1 065	73,4	1 055	421	39,9	176	16,7	214	20,3	113	10,7	82	7,8	49	4,6
	B05Z	1 892	1 220	80,6	1 204	527	43,8	331	27,5	193	16,0	87	7,2	34	2,8	32	2,7
	L06L	1 889	1 260	66,7	1 237	498	40,3	470	38,0	128	10,3	55	4,4	10	0,8	76	6,1
VG Untermosel																	
Alken	B09E	535	361	84,5	350	185	52,9	74	21,1	43	12,3	22	6,3	26	7,4	0	0,0
	B09Z	535	361	84,5	355	156	43,9	58	16,3	74	20,8	30	8,5	30	8,5	7	2,0
	B05Z	551	399	89,1	393	172	43,8	123	31,3	54	13,7	26	6,6	14	3,6	4	1,0
	L06L	562	441	78,5	432	194	44,9	164	38,0	28	6,5	14	3,2	1	0,2	31	7,2
Brodembach	B09E	529	337	74,4	330	183	55,5	68	20,6	33	10,0	22	6,7	19	5,8	5	1,5
	B09Z	529	337	74,4	329	144	43,8	50	15,2	72	21,9	24	7,3	23	7,0	16	4,9
	B05Z	561	394	81,4	383	166	43,3	97	25,3	57	14,9	36	9,4	16	4,2	11	2,9
	L06L	548	375	68,4	366	159	43,4	140	38,3	26	7,1	23	6,3	2	0,5	16	4,4
Burgen	B09E	624	317	68,0	307	149	48,5	72	23,5	30	9,8	20	6,5	33	10,7	3	1,0
	B09Z	624	317	68,0	310	121	39,0	64	20,6	54	17,4	24	7,7	35	11,3	12	3,9
	B05Z	638	432	78,3	428	171	40,0	165	38,6	46	10,7	19	4,4	21	4,9	6	1,4
	L06L	634	406	64,0	396	156	39,4	185	46,7	21	5,3	12	3,0	6	1,5	16	4,0
Dieblich	B09E	1 901	1 032	70,1	1 014	557	54,9	235	23,2	100	9,9	60	5,9	45	4,4	17	1,7
	B09Z	1 901	1 032	70,1	1 021	392	38,4	190	18,6	255	25,0	91	8,9	53	5,2	40	3,9
	B05Z	1 952	1 251	79,4	1 236	532	43,0	366	29,6	174	14,1	97	7,8	38	3,1	29	2,3
	L06L	1 933	1 204	62,3	1 184	492	41,6	468	39,5	92	7,8	39	3,3	16	1,4	77	6,5
Hatzenport	B09E	520	298	73,6	295	153	51,9	57	19,3	31	10,5	26	8,8	23	7,8	5	1,7
	B09Z	520	298	73,6	295	116	39,3	45	15,3	63	21,4	29	9,8	29	9,8	13	4,4
	B05Z	511	376	82,8	373	181	48,5	82	22,0	56	15,0	29	7,8	18	4,8	7	1,9
	L06L	519	348	67,1	341	163	47,8	125	36,7	26	7,6	9	2,6	1	0,3	17	5,0

# T 16 Bundestagswahlergebnisse - Ergebnisse der Ortsgemeinden

(Bundestagswahl ohne Briefwahl und Landtagswahl einschließlich Briefwahl)

Gemeinde	Wahl	Wahl- berech- tigte	Wähler	Wahl- beteili- gung <sup>1)</sup>	Gültige Stim- men	Von den gültigen Stimmen entfielen auf											
						CDU		SPD		FDP		GRÜNE		DIE LINKE		Sonstige	
						Anzahl	%	Anzahl	%	Anz.	%	Anz.	%	Anz.	%	Anz.	%
Koborn-Gondorf	B09E	2 558	1 324	69,0	1 294	693	53,6	266	20,6	125	9,7	109	8,4	85	6,6	16	1,2
	B09Z	2 558	1 324	69,0	1 302	539	41,4	227	17,4	259	19,9	119	9,1	98	7,5	60	4,6
	B05Z	2 595	1 620	78,6	1 588	703	44,3	426	26,8	243	15,3	106	6,7	68	4,3	42	2,6
	L06L	2 566	1 650	64,3	1 613	669	41,5	645	40,0	135	8,4	72	4,5	19	1,2	73	4,5
Lehmen	B09E	1 085	529	66,5	513	250	48,7	126	24,6	49	9,6	53	10,3	34	6,6	1	0,2
	B09Z	1 085	529	66,5	517	214	41,4	87	16,8	97	18,8	61	11,8	46	8,9	12	2,3
	B05Z	1 139	666	77,0	659	291	44,2	194	29,4	73	11,1	51	7,7	31	4,7	19	2,9
	L06L	1 128	726	64,4	713	284	39,8	290	40,7	55	7,7	29	4,1	14	2,0	41	5,8
Löf	B09E	1 171	715	73,7	703	393	55,9	147	20,9	69	9,8	46	6,5	46	6,5	2	0,3
	B09Z	1 171	715	73,7	707	317	44,8	131	18,5	134	19,0	46	6,5	57	8,1	22	3,1
	B05Z	1 197	831	81,8	819	351	42,9	222	27,1	119	14,5	56	6,8	56	6,8	15	1,8
	L06L	1 181	830	70,3	809	327	40,4	329	40,7	68	8,4	27	3,3	16	2,0	42	5,2
Macken	B09E	316	197	81,7	194	118	60,8	35	18,0	19	9,8	10	5,2	11	5,7	1	0,5
	B09Z	316	197	81,7	196	93	47,4	26	13,3	38	19,4	17	8,7	14	7,1	8	4,1
	B05Z	302	244	89,4	242	131	54,1	52	21,5	36	14,9	9	3,7	10	4,1	4	1,7
	L06L	309	225	72,8	222	119	53,6	60	27,0	18	8,1	11	5,0	2	0,9	12	5,4
Niederfell	B09E	882	356	50,1	344	140	40,7	110	32,0	38	11,0	34	9,9	22	6,4	0	0,0
	B09Z	882	356	50,1	349	113	32,4	97	27,8	60	17,2	40	11,5	22	6,3	17	4,9
	B05Z	873	523	67,9	507	227	44,8	175	34,5	50	9,9	36	7,1	10	2,0	9	1,8
	L06L	880	484	55,0	473	193	40,8	204	43,1	20	4,2	21	4,4	2	0,4	33	7,0
Nörtershausen	B09E	916	587	81,9	580	298	51,4	108	18,6	83	14,3	48	8,3	29	5,0	14	2,4
	B09Z	916	587	81,9	582	234	40,2	82	14,1	149	25,6	62	10,7	29	5,0	26	4,5
	B05Z	885	677	89,7	667	332	49,8	156	23,4	86	12,9	49	7,3	22	3,3	22	3,3
	L06L	891	683	76,7	675	297	44,0	226	33,5	61	9,0	32	4,7	9	1,3	50	7,4
Oberfell	B09E	897	613	80,9	605	352	58,2	122	20,2	60	9,9	45	7,4	24	4,0	2	0,3
	B09Z	897	613	80,9	606	288	47,5	127	21,0	109	18,0	40	6,6	26	4,3	16	2,6
	B05Z	909	671	83,9	667	318	47,7	194	29,1	95	14,2	36	5,4	15	2,2	9	1,3
	L06L	898	645	71,8	634	297	46,8	269	42,4	26	4,1	16	2,5	5	0,8	21	3,3
Winningen	B09E	2 048	1 236	74,6	1 215	580	47,7	308	25,3	142	11,7	110	9,1	63	5,2	12	1,0
	B09Z	2 048	1 236	74,6	1 204	429	35,6	242	20,1	303	25,2	134	11,1	75	6,2	21	1,7
	B05Z	2 043	1 362	80,4	1 339	431	32,2	408	30,5	283	21,1	136	10,2	56	4,2	25	1,9
	L06L	2 044	1 333	65,2	1 307	398	30,5	565	43,2	215	16,4	59	4,5	15	1,1	55	4,2
Wolken	B09E	871	515	74,6	505	244	48,3	140	27,7	61	12,1	31	6,1	27	5,3	2	0,4
	B09Z	871	515	74,6	505	194	38,4	118	23,4	109	21,6	44	8,7	29	5,7	11	2,2
	B05Z	843	614	83,5	595	224	37,6	214	36,0	81	13,6	36	6,1	27	4,5	13	2,2
	L06L	846	572	67,6	569	209	36,7	245	43,1	50	8,8	26	4,6	10	1,8	29	5,1
VG Vallendar																	
Niederwerth	B09E	1 076	650	76,9	632	302	47,8	188	29,7	57	9,0	39	6,2	41	6,5	5	0,8
	B09Z	1 076	650	76,9	644	252	39,1	172	26,7	108	16,8	54	8,4	45	7,0	13	2,0
	B05Z	1 084	725	84,2	710	275	38,7	233	32,8	108	15,2	56	7,9	23	3,2	15	2,1
	L06L	1 088	781	71,8	772	300	38,9	318	41,2	50	6,5	38	4,9	20	2,6	46	6,0
Urbar	B09E	2 402	1 372	71,1	1 344	580	43,2	386	28,7	147	10,9	141	10,5	77	5,7	13	1,0
	B09Z	2 402	1 372	71,1	1 348	440	32,6	335	24,9	286	21,2	130	9,6	90	6,7	67	5,0
	B05Z	2 421	1 547	78,9	1 533	533	34,8	547	35,7	213	13,9	125	8,2	65	4,2	50	3,3
	L06L	2 407	1 460	60,7	1 448	508	35,1	645	44,5	121	8,4	82	5,7	30	2,1	62	4,3
Vallendar, St.	B09E	6 865	3 356	69,0	3 294	1 721	52,2	832	25,3	294	8,9	269	8,2	147	4,5	31	0,9
	B09Z	6 865	3 356	69,0	3 310	1 316	39,8	724	21,9	692	20,9	293	8,9	174	5,3	111	3,4
	B05Z	7 240	4 288	79,2	4 235	1 786	42,2	1 294	30,6	643	15,2	281	6,6	130	3,1	101	2,4
	L06L	7 160	4 664	65,1	4 611	2 114	45,8	1 673	36,3	416	9,0	173	3,8	90	2,0	145	3,1
Weitersburg	B09E	1 864	1 137	77,7	1 120	501	44,7	327	29,2	131	11,7	76	6,8	75	6,7	10	0,9
	B09Z	1 864	1 137	77,7	1 126	402	35,7	277	24,6	211	18,7	97	8,6	90	8,0	49	4,4
	B05Z	1 778	1 152	82,4	1 139	412	36,2	376	33,0	187	16,4	82	7,2	57	5,0	25	2,2
	L06L	1 770	1 165	65,8	1 142	414	36,3	522	45,7	110	9,6	37	3,2	20	1,8	39	3,4
VG Vordereifel																	
Acht	B09E	78	54	75,0	51	22	43,1	14	27,5	9	17,6	4	7,8	1	2,0	1	2,0
	B09Z	78	54	75,0	51	19	37,3	10	19,6	10	19,6	6	11,8	1	2,0	5	9,8
	B05Z	81	70	89,7	65	40	61,5	13	20,0	2	3,1	2	3,1	2	3,1	6	9,2
	L06L	78	58	74,4	52	24	46,2	18	34,6	2	3,8	3	5,8	0	0,0	5	9,6

## T 16 Bundestagswahlergebnisse - Ergebnisse der Ortsgemeinden

(Bundestagswahl ohne Briefwahl und Landtagswahl einschließlich Briefwahl)

Gemeinde	Wahl	Wahl- berech- tigte	Wähler	Wahl- beteili- gung <sup>1)</sup>	Gültige Stimm- men	Von den gültigen Stimmen entfielen auf											
						CDU		SPD		FDP		GRÜNE		DIE LINKE		Sonstige	
						Anzahl	%	Anzahl	%	Anz.	%	Anz.	%	Anz.	%	Anz.	%
Anschau	B09E	230	161	78,2	161	87	54,0	43	26,7	8	5,0	11	6,8	8	5,0	4	2,5
	B09Z	230	161	78,2	160	76	47,5	30	18,8	22	13,8	20	12,5	6	3,8	6	3,8
	B05Z	227	168	82,4	166	80	48,2	42	25,3	19	11,4	14	8,4	9	5,4	2	1,2
	L06L	230	147	63,9	145	76	52,4	51	35,2	7	4,8	6	4,1	0	0,0	5	3,4
Arft	B09E	232	159	74,6	154	87	56,5	32	20,8	18	11,7	6	3,9	8	5,2	3	1,9
	B09Z	232	159	74,6	155	82	52,9	27	17,4	24	15,5	6	3,9	8	5,2	8	5,2
	B05Z	235	168	80,8	165	71	43,0	51	30,9	16	9,7	3	1,8	17	10,3	7	4,2
	L06L	237	156	65,8	151	71	47,0	53	35,1	8	5,3	5	3,3	5	3,3	9	6,0
Baar	B09E	630	388	69,2	385	238	61,8	59	15,3	45	11,7	15	3,9	23	6,0	5	1,3
	B09Z	630	388	69,2	383	206	53,8	38	9,9	76	19,8	22	5,7	30	7,8	11	2,9
	B05Z	646	463	77,2	452	262	58,0	97	21,5	55	12,2	13	2,9	16	3,5	9	2,0
	L06L	630	388	61,6	376	220	58,5	90	23,9	33	8,8	18	4,8	4	1,1	11	2,9
Bermel	B09E	327	223	72,4	217	80	36,9	66	30,4	38	17,5	10	4,6	21	9,7	2	0,9
	B09Z	327	223	72,4	217	90	41,5	39	18,0	36	16,6	18	8,3	24	11,1	10	4,6
	B05Z	335	225	74,0	219	85	38,8	73	33,3	18	8,2	17	7,8	20	9,1	6	2,7
	L06L	328	177	54,0	174	56	32,2	85	48,9	10	5,7	11	6,3	7	4,0	5	2,9
Boos	B09E	501	346	74,1	338	177	52,4	99	29,3	28	8,3	12	3,6	20	5,9	2	0,6
	B09Z	501	346	74,1	342	172	50,3	71	20,8	40	11,7	21	6,1	22	6,4	16	4,7
	B05Z	515	381	79,7	372	208	55,9	85	22,8	29	7,8	22	5,9	22	5,9	6	1,6
	L06L	516	319	61,8	309	144	46,6	115	37,2	28	9,1	9	2,9	1	0,3	12	3,9
Ditscheid	B09E	220	149	72,0	145	79	54,5	34	23,4	17	11,7	3	2,1	9	6,2	3	2,1
	B09Z	220	149	72,0	143	65	45,5	26	18,2	28	19,6	6	4,2	11	7,7	7	4,9
	B05Z	216	167	79,1	159	80	50,3	41	25,8	23	14,5	2	1,3	6	3,8	7	4,4
	L06L	216	122	56,5	114	61	53,5	33	28,9	5	4,4	2	1,8	2	1,8	11	9,6
Ettringen	B09E	2 283	1 151	60,9	1 123	428	38,1	398	35,4	123	11,0	48	4,3	100	8,9	26	2,3
	B09Z	2 283	1 151	60,9	1 126	374	33,2	343	30,5	166	14,7	67	6,0	119	10,6	57	5,1
	B05Z	2 248	1 347	72,0	1 326	444	33,5	593	44,7	126	9,5	53	4,0	67	5,1	43	3,2
	L06L	2 263	1 143	50,5	1 125	377	33,5	559	49,7	51	4,5	42	3,7	36	3,2	60	5,3
Hausten	B09E	322	222	76,6	217	133	61,3	35	16,1	25	11,5	8	3,7	16	7,4	0	0,0
	B09Z	322	222	76,6	218	124	56,9	26	11,9	35	16,1	12	5,5	15	6,9	6	2,8
	B05Z	299	239	85,1	233	132	56,7	58	24,9	21	9,0	8	3,4	13	5,6	1	0,4
	L06L	307	210	68,4	208	114	54,8	59	28,4	17	8,2	6	2,9	1	0,5	11	5,3
Herresbach	B09E	382	247	75,5	241	174	72,2	27	11,2	30	12,4	3	1,2	7	2,9	0	0,0
	B09Z	382	247	75,5	238	162	68,1	19	8,0	39	16,4	6	2,5	8	3,4	4	1,7
	B05Z	379	285	86,1	281	199	70,8	34	12,1	31	11,0	0	0,0	7	2,5	10	3,6
	L06L	381	272	71,4	264	167	63,3	68	25,8	19	7,2	1	0,4	6	2,3	3	1,1
Hirten	B09E	213	139	73,2	134	52	38,8	53	39,6	14	10,4	3	2,2	11	8,2	1	0,7
	B09Z	213	139	73,2	134	49	36,6	30	22,4	35	26,1	6	4,5	10	7,5	4	3,0
	B05Z	234	153	73,9	148	71	48,0	54	36,5	16	10,8	5	3,4	2	1,4	0	0,0
	L06L	232	123	53,0	110	54	49,1	41	37,3	3	2,7	4	3,6	5	4,5	3	2,7
Kehrig	B09E	960	612	74,5	592	294	49,7	152	25,7	68	11,5	32	5,4	37	6,3	9	1,5
	B09Z	960	612	74,5	599	254	42,4	130	21,7	98	16,4	48	8,0	52	8,7	17	2,8
	B05Z	933	667	81,4	652	262	40,2	233	35,7	82	12,6	32	4,9	29	4,4	14	2,1
	L06L	924	547	59,2	540	232	43,0	235	43,5	23	4,3	15	2,8	11	2,0	24	4,4
Kirchwald	B09E	786	504	71,4	491	207	42,2	130	26,5	81	16,5	22	4,5	43	8,8	8	1,6
	B09Z	786	504	71,4	486	166	34,2	122	25,1	104	21,4	24	4,9	48	9,9	22	4,5
	B05Z	815	603	80,5	591	226	38,2	210	35,5	75	12,7	23	3,9	40	6,8	17	2,9
	L06L	804	462	57,5	452	161	35,6	210	46,5	31	6,9	9	2,0	9	2,0	32	7,1
Kottenheim	B09E	2 376	1 304	67,7	1 275	548	43,0	432	33,9	148	11,6	72	5,6	70	5,5	5	0,4
	B09Z	2 376	1 304	67,7	1 284	472	36,8	376	29,3	207	16,1	102	7,9	86	6,7	41	3,2
	B05Z	2 268	1 455	79,6	1 430	549	38,4	529	37,0	175	12,2	100	7,0	51	3,6	26	1,8
	L06L	2 264	1 490	65,8	1 465	538	36,7	700	47,8	70	4,8	58	4,0	13	0,9	86	5,9
Langenfeld	B09E	637	434	77,6	420	244	58,1	81	19,3	52	12,4	24	5,7	14	3,3	5	1,2
	B09Z	637	434	77,6	417	211	50,6	68	16,3	78	18,7	26	6,2	18	4,3	16	3,8
	B05Z	625	488	86,2	478	249	52,1	137	28,7	44	9,2	16	3,3	19	4,0	13	2,7
	L06L	625	436	69,8	424	180	42,5	175	41,3	37	8,7	9	2,1	5	1,2	18	4,2
Langscheid	B09E	86	63	86,3	60	32	53,3	15	25,0	8	13,3	3	5,0	2	3,3	0	0,0
	B09Z	86	63	86,3	60	27	45,0	12	20,0	12	20,0	5	8,3	3	5,0	1	1,7
	B05Z	85	60	90,9	57	29	50,9	10	17,5	12	21,1	3	5,3	3	5,3	0	0,0
	L06L	88	74	84,1	73	39	53,4	20	27,4	5	6,8	5	6,8	1	1,4	3	4,1

## T 16 Bundestagswahlergebnisse - Ergebnisse der Ortsgemeinden

(Bundestagswahl ohne Briefwahl und Landtagswahl einschließlich Briefwahl)

Gemeinde	Wahl	Wahl- berech- tigte	Wähler	Wahl- beteili- gung <sup>1)</sup>	Gültige Stim- men	Von den gültigen Stimmen entfielen auf											
						CDU		SPD		FDP		GRÜNE		DIE LINKE		Sonstige	
						Anzahl	%	Anzahl	%	Anz.	%	Anz.	%	Anz.	%	Anz.	%
Lind	B09E	37	28	87,5	28	12	42,9	6	21,4	8	28,6	0	0,0	1	3,6	1	3,6
	B09Z	37	28	87,5	28	11	39,3	2	7,1	10	35,7	2	7,1	2	7,1	1	3,6
	B05Z	38	29	87,9	29	16	55,2	3	10,3	6	20,7	1	3,4	1	3,4	2	6,9
	LO6L	38	29	76,3	29	16	55,2	7	24,1	4	13,8	1	3,4	1	3,4	0	0,0
Luxem	B09E	233	171	83,8	167	84	50,3	56	33,5	12	7,2	3	1,8	11	6,6	1	0,6
	B09Z	233	171	83,8	169	88	52,1	42	24,9	18	10,7	6	3,6	10	5,9	5	3,0
	B05Z	236	184	85,6	183	106	57,9	51	27,9	18	9,8	1	0,5	5	2,7	2	1,1
	LO6L	237	174	73,4	162	97	59,9	55	34,0	4	2,5	4	2,5	0	0,0	2	1,2
Monreal	B09E	688	445	74,8	431	194	45,0	142	32,9	51	11,8	21	4,9	21	4,9	2	0,5
	B09Z	688	445	74,8	433	174	40,2	102	23,6	82	18,9	41	9,5	21	4,8	13	3,0
	B05Z	693	474	80,6	464	212	45,7	152	32,8	46	9,9	26	5,6	20	4,3	8	1,7
	LO6L	694	430	62,0	419	165	39,4	170	40,6	42	10,0	13	3,1	9	2,1	20	4,8
Münc	B09E	211	131	78,0	124	67	54,0	31	25,0	14	11,3	4	3,2	8	6,5	0	0,0
	B09Z	211	131	78,0	129	63	48,8	22	17,1	26	20,2	8	6,2	8	6,2	2	1,6
	B05Z	208	163	83,6	160	90	56,3	40	25,0	9	5,6	5	3,1	11	6,9	5	3,1
	LO6L	206	130	63,1	127	65	51,2	46	36,2	10	7,9	2	1,6	2	1,6	2	1,6
Nachtsheim	B09E	464	331	80,0	321	182	56,7	79	24,6	36	11,2	14	4,4	7	2,2	3	0,9
	B09Z	464	331	80,0	326	178	54,6	61	18,7	47	14,4	14	4,3	13	4,0	13	4,0
	B05Z	479	348	85,1	342	184	53,8	82	24,0	49	14,3	14	4,1	2	0,6	11	3,2
	LO6L	476	333	70,0	323	161	49,8	125	38,7	20	6,2	8	2,5	1	0,3	8	2,5
Reudelsterz	B09E	324	229	74,8	225	92	40,9	64	28,4	30	13,3	10	4,4	23	10,2	6	2,7
	B09Z	324	229	74,8	226	77	34,1	49	21,7	46	20,4	11	4,9	28	12,4	15	6,6
	B05Z	312	224	78,9	219	69	31,5	95	43,4	22	10,0	13	5,9	15	6,8	5	2,3
	LO6L	318	199	62,6	196	56	28,6	106	54,1	9	4,6	9	4,6	7	3,6	9	4,6
Sankt Johann	B09E	719	436	71,2	425	210	49,4	124	29,2	46	10,8	27	6,4	14	3,3	4	0,9
	B09Z	719	436	71,2	429	164	38,2	124	28,9	82	19,1	28	6,5	13	3,0	18	4,2
	B05Z	719	502	80,4	495	191	38,6	209	42,2	53	10,7	21	4,2	17	3,4	4	0,8
	LO6L	710	447	63,0	441	186	42,2	191	43,3	22	5,0	14	3,2	7	1,6	21	4,8
Siebenbach	B09E	162	122	81,9	120	66	55,0	18	15,0	23	19,2	7	5,8	5	4,2	1	0,8
	B09Z	162	122	81,9	120	58	48,3	14	11,7	31	25,8	4	3,3	9	7,5	4	3,3
	B05Z	168	126	79,2	123	73	59,3	17	13,8	24	19,5	5	4,1	4	3,3	0	0,0
	LO6L	166	116	69,9	113	63	55,8	35	31,0	13	11,5	2	1,8	0	0,0	0	0,0
Virneburg	B09E	344	218	72,9	211	121	57,3	34	16,1	41	19,4	8	3,8	5	2,4	2	0,9
	B09Z	344	218	72,9	212	105	49,5	24	11,3	48	22,6	14	6,6	9	4,2	12	5,7
	B05Z	357	264	84,1	258	128	49,6	63	24,4	42	16,3	7	2,7	10	3,9	8	3,1
	LO6L	365	234	64,1	227	96	42,3	81	35,7	22	9,7	10	4,4	10	4,4	8	3,5
Weiler	B09E	404	265	74,0	263	86	32,7	142	54,0	17	6,5	7	2,7	10	3,8	1	0,4
	B09Z	404	265	74,0	262	109	41,6	71	27,1	27	10,3	33	12,6	17	6,5	5	1,9
	B05Z	401	301	80,1	293	130	44,4	117	39,9	16	5,5	12	4,1	13	4,4	5	1,7
	LO6L	399	240	60,2	231	91	39,4	106	45,9	12	5,2	9	3,9	4	1,7	9	3,9
Welschenbach	B09E	46	35	77,8	35	18	51,4	8	22,9	1	2,9	6	17,1	2	5,7	0	0,0
	B09Z	46	35	77,8	35	15	42,9	11	31,4	4	11,4	5	14,3	0	0,0	0	0,0
	B05Z	48	42	93,3	42	25	59,5	10	23,8	3	7,1	2	4,8	2	4,8	0	0,0
	LO6L	43	36	83,7	35	18	51,4	12	34,3	1	2,9	3	8,6	0	0,0	1	2,9
VG Weißenthurm																	
Bassenheim	B09E	2 409	1 382	69,5	1 341	664	49,5	324	24,2	133	9,9	104	7,8	96	7,2	20	1,5
	B09Z	2 409	1 382	69,5	1 356	540	39,8	276	20,4	250	18,4	112	8,3	112	8,3	66	4,9
	B05Z	2 344	1 550	77,3	1 522	619	40,7	549	36,1	174	11,4	93	6,1	53	3,5	34	2,2
	LO6L	2 352	1 416	60,2	1 395	528	37,8	652	46,7	92	6,6	62	4,4	18	1,3	43	3,1
Kaltenengers	B09E	1 589	887	66,8	856	414	48,4	244	28,5	74	8,6	59	6,9	49	5,7	16	1,9
	B09Z	1 589	887	66,8	867	338	39,0	214	24,7	144	16,6	77	8,9	53	6,1	41	4,7
	B05Z	1 541	1 010	76,5	965	345	35,8	398	41,2	95	9,8	48	5,0	47	4,9	32	3,3
	LO6L	1 530	879	57,5	861	333	38,7	385	44,7	56	6,5	27	3,1	16	1,9	44	5,1
Kettig	B09E	2 624	1 141	59,5	1 102	507	46,0	302	27,4	127	11,5	67	6,1	86	7,8	13	1,2
	B09Z	2 624	1 141	59,5	1 111	402	36,2	263	23,7	222	20,0	77	6,9	85	7,7	62	5,6
	B05Z	2 556	1 431	70,7	1 416	512	36,2	468	33,1	225	15,9	85	6,0	70	4,9	56	4,0
	LO6L	2 543	1 312	51,6	1 291	476	36,9	558	43,2	130	10,1	30	2,3	37	2,9	60	4,6
Mülheim-Kärlich, St.	B09E	8 477	3 998	61,3	3 874	1 958	50,5	960	24,8	371	9,6	265	6,8	259	6,7	61	1,6
	B09Z	8 477	3 998	61,3	3 877	1 595	41,1	821	21,2	687	17,7	282	7,3	320	8,3	172	4,4
	B05Z	8 072	4 971	74,5	4 874	2 025	41,5	1 665	34,2	570	11,7	257	5,3	199	4,1	158	3,2
	LO6L	8 119	4 406	54,3	4 308	1 847	42,9	1 831	42,5	272	6,3	104	2,4	48	1,1	206	4,8

# T 16 Bundestagswahlergebnisse - Ergebnisse der Ortsgemeinden

(Bundestagswahl ohne Briefwahl und Landtagswahl einschließlich Briefwahl)

Gemeinde	Wahl	Wahlberechtigte	Wähler	Wahlbeteiligung <sup>1)</sup>	Gültige Stimmen	Von den gültigen Stimmen entfielen auf											
						CDU		SPD		FDP		GRÜNE		DIE LINKE		Sonstige	
						Anzahl	%	Anzahl	%	Anz.	%	Anz.	%	Anz.	%	Anz.	%
Sankt Sebastian	B09E	1 890	989	60,3	964	383	39,7	334	34,6	91	9,4	55	5,7	84	8,7	17	1,8
	B09Z	1 890	989	60,3	961	316	32,9	295	30,7	143	14,9	67	7,0	88	9,2	52	5,4
	B05Z	1 868	1 182	72,3	1 149	375	32,6	489	42,6	119	10,4	75	6,5	56	4,9	35	3,0
	L06L	1 849	959	51,9	940	263	28,0	539	57,3	41	4,4	28	3,0	10	1,1	59	6,3
Urmitz	B09E	2 792	1 475	68,6	1 438	575	40,0	496	34,5	144	10,0	85	5,9	128	8,9	10	0,7
	B09Z	2 792	1 475	68,6	1 443	484	33,5	404	28,0	244	16,9	117	8,1	151	10,5	43	3,0
	B05Z	2 717	1 713	78,9	1 691	575	34,0	689	40,7	210	12,4	90	5,3	85	5,0	42	2,5
	L06L	2 735	1 613	59,0	1 594	522	32,7	816	51,2	98	6,1	47	2,9	43	2,7	68	4,3
Weißenthurm, St.	B09E	5 665	2 199	47,2	2 103	919	43,7	648	30,8	177	8,4	95	4,5	219	10,4	45	2,1
	B09Z	5 665	2 199	47,2	2 106	789	37,5	567	26,9	262	12,4	125	5,9	238	11,3	125	5,9
	B05Z	5 551	2 843	60,9	2 765	1 059	38,3	1 088	39,3	280	10,1	108	3,9	139	5,0	91	3,3
	L06L	5 567	2 276	40,9	2 224	882	39,7	966	43,4	146	6,6	50	2,2	58	2,6	122	5,5
<b>Neuwied, Landkreis</b>																	
<b>VG Asbach</b>																	
Asbach	B09E	5 511	2 730	65,6	2 685	1 234	46,0	866	32,3	288	10,7	137	5,1	129	4,8	31	1,2
	B09Z	5 511	2 730	65,6	2 692	1 082	40,2	535	19,9	506	18,8	244	9,1	194	7,2	131	4,9
	B05Z	5 399	3 410	77,1	3 350	1 531	45,7	948	28,3	423	12,6	207	6,2	130	3,9	111	3,3
	L06L	5 342	3 009	56,3	2 955	1 517	51,3	958	32,4	193	6,5	109	3,7	36	1,2	142	4,8
Buchholz (Westerwald)	B09E	3 448	2 011	71,1	1 982	867	43,7	653	32,9	201	10,1	133	6,7	103	5,2	25	1,3
	B09Z	3 448	2 011	71,1	1 983	753	38,0	425	21,4	347	17,5	192	9,7	159	8,0	107	5,4
	B05Z	3 363	2 334	80,7	2 311	970	42,0	771	33,4	236	10,2	161	7,0	108	4,7	65	2,8
	L06L	3 345	1 865	55,8	1 835	811	44,2	732	39,9	120	6,5	69	3,8	31	1,7	72	3,9
Neustadt (Wied)	B09E	4 987	2 556	68,2	2 493	1 213	48,7	688	27,6	317	12,7	89	3,6	145	5,8	41	1,6
	B09Z	4 987	2 556	68,2	2 504	1 128	45,0	411	16,4	491	19,6	166	6,6	205	8,2	103	4,1
	B05Z	4 896	3 158	77,6	3 091	1 577	51,0	713	23,1	420	13,6	165	5,3	129	4,2	87	2,8
	L06L	4 910	2 881	58,7	2 827	1 538	54,4	815	28,8	222	7,9	75	2,7	48	1,7	129	4,6
Windhagen	B09E	3 312	1 865	71,8	1 843	989	53,7	507	27,5	168	9,1	90	4,9	72	3,9	17	0,9
	B09Z	3 312	1 865	71,8	1 836	719	39,2	353	19,2	381	20,8	159	8,7	146	8,0	78	4,2
	B05Z	3 254	2 072	77,3	2 042	825	40,4	635	31,1	297	14,5	146	7,1	86	4,2	53	2,6
	L06L	3 239	1 938	59,8	1 922	908	47,2	668	34,8	176	9,2	82	4,3	23	1,2	65	3,4
<b>VG Bad Hönningen</b>																	
Bad Hönningen, St.	B09E	4 342	1 900	62,4	1 861	679	36,5	736	39,5	176	9,5	102	5,5	145	7,8	23	1,2
	B09Z	4 342	1 900	62,4	1 867	602	32,2	567	30,4	287	15,4	137	7,3	188	10,1	86	4,6
	B05Z	4 254	2 292	74,1	2 229	797	35,8	902	40,5	263	11,8	112	5,0	104	4,7	51	2,3
	L06L	4 265	2 556	59,9	2 515	905	36,0	1 182	47,0	196	7,8	62	2,5	47	1,9	123	4,9
Hammerstein	B09E	276	157	72,4	154	64	41,6	53	34,4	17	11,0	4	2,6	15	9,7	1	0,6
	B09Z	276	157	72,4	153	58	37,9	44	28,8	24	15,7	10	6,5	14	9,2	3	2,0
	B05Z	266	171	78,1	168	67	39,9	60	35,7	17	10,1	7	4,2	13	7,7	4	2,4
	L06L	265	164	61,9	161	61	37,9	75	46,6	15	9,3	3	1,9	1	0,6	6	3,7
Leutesdorf	B09E	1 462	815	70,6	783	324	41,4	294	37,5	53	6,8	51	6,5	56	7,2	5	0,6
	B09Z	1 462	815	70,6	796	325	40,8	202	25,4	85	10,7	74	9,3	76	9,5	34	4,3
	B05Z	1 498	961	80,8	943	385	40,8	356	37,8	65	6,9	67	7,1	47	5,0	23	2,4
	L06L	1 483	917	61,8	906	402	44,4	353	39,0	45	5,0	35	3,9	26	2,9	45	5,0
Rheinbrohl	B09E	3 053	1 358	63,5	1 327	437	32,9	601	45,3	113	8,5	79	6,0	74	5,6	23	1,7
	B09Z	3 053	1 358	63,5	1 334	411	30,8	446	33,4	178	13,3	129	9,7	107	8,0	63	4,7
	B05Z	3 061	1 527	72,5	1 497	498	33,3	623	41,6	151	10,1	112	7,5	78	5,2	35	2,3
	L06L	3 044	1 850	60,8	1 813	600	33,1	949	52,3	98	5,4	61	3,4	44	2,4	61	3,4
<b>VG Dierdorf</b>																	
Dierdorf, St.	B09E	4 237	2 039	60,2	1 984	790	39,8	733	36,9	217	10,9	77	3,9	134	6,8	33	1,7
	B09Z	4 237	2 039	60,2	2 003	709	35,4	499	24,9	341	17,0	111	5,5	187	9,3	156	7,8
	B05Z	4 238	2 509	70,1	2 446	911	37,2	814	33,3	325	13,3	128	5,2	119	4,9	149	6,1
	L06L	4 211	2 115	50,2	2 075	674	32,5	934	45,0	205	9,9	67	3,2	39	1,9	156	7,5
Großmaischeld	B09E	1 836	920	66,1	902	381	42,2	324	35,9	93	10,3	20	2,2	68	7,5	16	1,8
	B09Z	1 836	920	66,1	898	333	37,1	238	26,5	168	18,7	47	5,2	75	8,4	37	4,1
	B05Z	1 878	1 184	78,2	1 166	474	40,7	414	35,5	147	12,6	44	3,8	44	3,8	43	3,7
	L06L	1 848	1 071	58,0	1 057	421	39,8	491	46,5	64	6,1	23	2,2	18	1,7	40	3,8

# T 16 Bundestagswahlergebnisse - Ergebnisse der Ortsgemeinden

(Bundestagswahl ohne Briefwahl und Landtagswahl einschließlich Briefwahl)

Gemeinde	Wahl	Wahlberechtigte	Wähler	Wahlbeteiligung <sup>1)</sup>	Gültige Stimmen	Von den gültigen Stimmen entfielen auf											
						CDU		SPD		FDP		GRÜNE		DIE LINKE		Sonstige	
						Anzahl	%	Anzahl	%	Anz.	%	Anz.	%	Anz.	%	Anz.	%
Isenburg	B09E	521	296	65,2	288	105	36,5	116	40,3	18	6,3	11	3,8	31	10,8	7	2,4
	B09Z	521	296	65,2	292	87	29,8	95	32,5	42	14,4	19	6,5	35	12,0	14	4,8
	B05Z	548	358	74,6	348	92	26,4	162	46,6	40	11,5	16	4,6	29	8,3	9	2,6
	L06L	556	284	51,1	278	87	31,3	142	51,1	18	6,5	6	2,2	9	3,2	16	5,8
Kleinmaischeid	B09E	1 029	559	68,0	548	227	41,4	198	36,1	69	12,6	25	4,6	24	4,4	5	0,9
	B09Z	1 029	559	68,0	551	201	36,5	142	25,8	101	18,3	33	6,0	34	6,2	40	7,3
	B05Z	989	697	78,8	684	260	38,0	255	37,3	85	12,4	33	4,8	30	4,4	21	3,1
	L06L	1 004	559	55,7	551	173	31,4	296	53,7	27	4,9	17	3,1	8	1,5	30	5,4
Marienhausen	B09E	395	241	73,9	236	134	56,8	61	25,8	12	5,1	6	2,5	19	8,1	4	1,7
	B09Z	395	241	73,9	237	115	48,5	32	13,5	38	16,0	13	5,5	28	11,8	11	4,6
	B05Z	390	289	82,6	284	155	54,6	72	25,4	27	9,5	11	3,9	11	3,9	8	2,8
	L06L	393	233	59,3	231	128	55,4	79	34,2	5	2,2	6	2,6	6	2,6	7	3,0
Stebach	B09E	284	182	79,5	179	60	33,5	76	42,5	19	10,6	10	5,6	12	6,7	2	1,1
	B09Z	284	182	79,5	179	62	34,6	50	27,9	31	17,3	10	5,6	18	10,1	8	4,5
	B05Z	278	187	77,3	184	63	34,2	67	36,4	26	14,1	13	7,1	10	5,4	5	2,7
	L06L	274	170	62,0	164	55	33,5	80	48,8	13	7,9	9	5,5	2	1,2	5	3,0
VG Linz am Rhein																	
Dattenberg	B09E	1 271	651	69,4	633	268	42,3	241	38,1	49	7,7	28	4,4	42	6,6	5	0,8
	B09Z	1 271	651	69,4	638	238	37,3	148	23,2	93	14,6	61	9,6	62	9,7	36	5,6
	B05Z	1 222	750	76,1	737	283	38,4	265	36,0	79	10,7	59	8,0	34	4,6	17	2,3
	L06L	1 215	726	59,8	715	263	36,8	326	45,6	43	6,0	35	4,9	18	2,5	30	4,2
Kasbach-Ohlenberg	B09E	1 093	614	76,2	611	278	45,5	212	34,7	53	8,7	34	5,6	31	5,1	3	0,5
	B09Z	1 093	614	76,2	610	254	41,6	132	21,6	110	18,0	51	8,4	43	7,0	20	3,3
	B05Z	1 110	746	82,6	733	291	39,7	274	37,4	85	11,6	52	7,1	21	2,9	10	1,4
	L06L	1 109	731	65,9	719	278	38,7	291	40,5	64	8,9	21	2,9	12	1,7	53	7,4
Leubsdorf	B09E	1 316	735	76,9	725	343	47,3	213	29,4	82	11,3	49	6,8	33	4,6	5	0,7
	B09Z	1 316	735	76,9	727	328	45,1	124	17,1	143	19,7	61	8,4	44	6,1	27	3,7
	B05Z	1 321	871	82,2	859	427	49,7	243	28,3	105	12,2	46	5,4	27	3,1	11	1,3
	L06L	1 316	900	68,4	884	444	50,2	300	33,9	57	6,4	30	3,4	19	2,1	34	3,8
Linz am Rhein, St.	B09E	4 639	1 932	60,0	1 898	817	43,0	680	35,8	167	8,8	105	5,5	110	5,8	19	1,0
	B09Z	4 639	1 932	60,0	1 904	643	33,8	444	23,3	378	19,9	192	10,1	169	8,9	78	4,1
	B05Z	4 629	2 434	72,4	2 391	926	38,7	801	33,5	309	12,9	220	9,2	86	3,6	49	2,0
	L06L	4 610	2 607	56,6	2 570	1 005	39,1	1 095	42,6	212	8,2	108	4,2	68	2,6	82	3,2
Ockenfels	B09E	837	446	71,5	434	187	43,1	148	34,1	44	10,1	23	5,3	27	6,2	5	1,2
	B09Z	837	446	71,5	437	158	36,2	88	20,1	87	19,9	34	7,8	45	10,3	25	5,7
	B05Z	838	513	78,4	502	205	40,8	157	31,3	70	13,9	45	9,0	19	3,8	6	1,2
	L06L	842	502	59,6	492	223	45,3	178	36,2	37	7,5	33	6,7	8	1,6	13	2,6
Sankt Katharinen (LK Neuwied)	B09E	2 632	1 366	68,6	1 338	593	44,3	440	32,9	153	11,4	54	4,0	75	5,6	23	1,7
	B09Z	2 632	1 366	68,6	1 346	573	42,6	250	18,6	244	18,1	108	8,0	102	7,6	69	5,1
	B05Z	2 585	1 748	79,0	1 712	766	44,7	478	27,9	229	13,4	114	6,7	84	4,9	41	2,4
	L06L	2 599	1 524	58,6	1 498	676	45,1	525	35,0	112	7,5	54	3,6	35	2,3	96	6,4
Vettelschoß	B09E	2 683	1 445	70,1	1 418	688	48,5	411	29,0	164	11,6	55	3,9	85	6,0	15	1,1
	B09Z	2 683	1 445	70,1	1 420	523	36,8	260	18,3	339	23,9	112	7,9	120	8,5	66	4,6
	B05Z	2 630	1 680	78,7	1 648	726	44,1	467	28,3	250	15,2	90	5,5	75	4,6	40	2,4
	L06L	2 620	1 511	57,7	1 497	676	45,2	567	37,9	115	7,7	46	3,1	30	2,0	63	4,2
VG Puderbach																	
Dernbach	B09E	797	384	60,2	381	131	34,4	154	40,4	56	14,7	10	2,6	26	6,8	4	1,0
	B09Z	797	384	60,2	383	129	33,7	96	25,1	83	21,7	24	6,3	30	7,8	21	5,5
	B05Z	788	489	72,8	478	182	38,1	164	34,3	77	16,1	22	4,6	17	3,6	16	3,3
	L06L	795	390	49,1	388	111	28,6	198	51,0	40	10,3	6	1,5	11	2,8	22	5,7
Döttesfeld	B09E	522	256	60,5	245	79	32,2	90	36,7	36	14,7	15	6,1	22	9,0	3	1,2
	B09Z	522	256	60,5	250	80	32,0	64	25,6	50	20,0	29	11,6	19	7,6	8	3,2
	B05Z	539	343	76,2	339	100	29,5	121	35,7	43	12,7	27	8,0	28	8,3	20	5,9
	L06L	528	280	53,0	274	83	30,3	128	46,7	23	8,4	10	3,6	10	3,6	20	7,3
Dürrholz	B09E	912	517	70,2	508	174	34,3	202	39,8	50	9,8	33	6,5	41	8,1	8	1,6
	B09Z	912	517	70,2	509	148	29,1	147	28,9	79	15,5	43	8,4	65	12,8	27	5,3
	B05Z	939	657	79,1	641	208	32,4	254	39,6	69	10,8	42	6,6	41	6,4	27	4,2
	L06L	922	539	58,5	532	121	22,7	289	54,3	40	7,5	19	3,6	17	3,2	46	8,6



## T 16 Bundestagswahlergebnisse - Ergebnisse der Ortsgemeinden

(Bundestagswahl ohne Briefwahl und Landtagswahl einschließlich Briefwahl)

Gemeinde	Wahl	Wahlberechtigte	Wähler	Wahlbeteiligung <sup>1)</sup>	Gültige Stimmen	Von den gültigen Stimmen entfielen auf											
						CDU		SPD		FDP		GRÜNE		DIE LINKE		Sonstige	
						Anzahl	%	Anz.	%	Anz.	%	Anz.	%	Anz.	%	Anz.	%
Hanroth	B09E	486	270	63,5	259	83	32,0	91	35,1	33	12,7	18	6,9	32	12,4	2	0,8
	B09Z	486	270	63,5	267	78	29,2	62	23,2	44	16,5	15	5,6	39	14,6	29	10,9
	B05Z	474	308	72,8	303	81	26,7	120	39,6	26	8,6	9	3,0	25	8,3	42	13,9
	L06L	478	223	46,7	221	45	20,4	114	51,6	23	10,4	1	0,5	8	3,6	30	13,6
Harschbach	B09E	315	191	70,2	185	65	35,1	68	36,8	27	14,6	13	7,0	9	4,9	3	1,6
	B09Z	315	191	70,2	190	68	35,8	44	23,2	25	13,2	17	8,9	11	5,8	25	13,2
	B05Z	305	195	73,0	193	58	30,1	70	36,3	28	14,5	5	2,6	5	2,6	27	14,0
	L06L	297	149	50,2	148	25	16,9	92	62,2	6	4,1	2	1,4	1	0,7	22	14,9
Linkenbach	B09E	374	228	71,5	223	62	27,8	98	43,9	28	12,6	10	4,5	23	10,3	2	0,9
	B09Z	374	228	71,5	228	48	21,1	80	35,1	35	15,4	15	6,6	31	13,6	19	8,3
	B05Z	357	248	76,8	242	70	28,9	123	50,8	19	7,9	12	5,0	11	4,5	7	2,9
	L06L	367	233	63,5	228	57	25,0	129	56,6	16	7,0	7	3,1	6	2,6	13	5,7
Niederhofen	B09E	289	167	66,3	161	55	34,2	60	37,3	24	14,9	12	7,5	10	6,2	0	0,0
	B09Z	289	167	66,3	164	54	32,9	40	24,4	36	22,0	13	7,9	9	5,5	12	7,3
	B05Z	270	191	76,1	185	61	33,0	68	36,8	21	11,4	13	7,0	13	7,0	9	4,9
	L06L	270	146	54,1	144	41	28,5	72	50,0	5	3,5	6	4,2	5	3,5	15	10,4
Niederwambach	B09E	376	177	68,1	177	43	24,3	86	48,6	19	10,7	14	7,9	14	7,9	1	0,6
	B09Z	376	177	68,1	175	31	17,7	62	35,4	41	23,4	19	10,9	16	9,1	6	3,4
	B05Z	378	220	77,5	219	45	20,5	96	43,8	31	14,2	19	8,7	18	8,2	10	4,6
	L06L	359	233	64,9	232	31	13,4	114	49,1	32	13,8	12	5,2	12	5,2	31	13,4
Oberdreis	B09E	718	427	72,1	420	113	26,9	187	44,5	32	7,6	26	6,2	51	12,1	11	2,6
	B09Z	718	427	72,1	419	93	22,2	149	35,6	57	13,6	39	9,3	53	12,6	28	6,7
	B05Z	730	523	81,3	512	130	25,4	238	46,5	57	11,1	40	7,8	29	5,7	18	3,5
	L06L	721	430	59,6	421	96	22,8	239	56,8	35	8,3	11	2,6	15	3,6	25	5,9
Puderbach	B09E	1 910	892	58,7	868	291	33,5	340	39,2	79	9,1	50	5,8	88	10,1	20	2,3
	B09Z	1 910	892	58,7	868	262	30,2	254	29,3	124	14,3	65	7,5	108	12,4	55	6,3
	B05Z	1 887	1 104	70,0	1 081	350	32,4	453	41,9	95	8,8	59	5,5	76	7,0	48	4,4
	L06L	1 884	957	50,8	948	258	27,2	522	55,1	77	8,1	19	2,0	15	1,6	57	6,0
Ratzert	B09E	183	117	77,0	115	33	28,7	57	49,6	7	6,1	7	6,1	9	7,8	2	1,7
	B09Z	183	117	77,0	115	30	26,1	40	34,8	17	14,8	12	10,4	11	9,6	5	4,3
	B05Z	185	135	82,8	133	29	21,8	72	54,1	15	11,3	7	5,3	6	4,5	4	3,0
	L06L	181	116	64,1	112	19	17,0	72	64,3	10	8,9	2	1,8	3	2,7	6	5,4
Raubach	B09E	1 449	740	63,7	727	282	38,8	276	38,0	94	12,9	33	4,5	34	4,7	8	1,1
	B09Z	1 449	740	63,7	730	245	33,6	188	25,8	149	20,4	51	7,0	54	7,4	43	5,9
	B05Z	1 415	921	75,7	912	298	32,7	365	40,0	101	11,1	38	4,2	51	5,6	59	6,5
	L06L	1 426	819	57,4	810	222	27,4	406	50,1	82	10,1	23	2,8	16	2,0	61	7,5
Rodenbach bei Puderbach	B09E	562	319	70,3	308	75	24,4	130	42,2	44	14,3	17	5,5	34	11,0	8	2,6
	B09Z	562	319	70,3	310	79	25,5	99	31,9	45	14,5	30	9,7	39	12,6	18	5,8
	B05Z	537	373	80,4	367	73	19,9	164	44,7	47	12,8	29	7,9	35	9,5	19	5,2
	L06L	539	342	63,5	331	74	22,4	179	54,1	24	7,3	19	5,7	7	2,1	28	8,5
Steimel	B09E	974	499	61,2	486	156	32,1	174	35,8	43	8,8	50	10,3	52	10,7	11	2,3
	B09Z	974	499	61,2	490	125	25,5	136	27,8	70	14,3	50	10,2	64	13,1	45	9,2
	B05Z	970	644	74,6	639	224	35,1	225	35,2	69	10,8	45	7,0	47	7,4	29	4,5
	L06L	981	503	51,3	488	143	29,3	240	49,2	32	6,6	18	3,7	17	3,5	38	7,8
Urbach	B09E	1 133	609	64,7	591	235	39,8	223	37,7	56	9,5	41	6,9	29	4,9	7	1,2
	B09Z	1 133	609	64,7	599	227	37,9	155	25,9	88	14,7	59	9,8	44	7,3	26	4,3
	B05Z	1 116	738	75,4	727	260	35,8	299	41,1	78	10,7	28	3,9	37	5,1	25	3,4
	L06L	1 098	592	53,9	582	167	28,7	304	52,2	40	6,9	15	2,6	17	2,9	39	6,7
Woldert	B09E	462	262	67,2	259	80	30,9	94	36,3	47	18,1	15	5,8	19	7,3	4	1,5
	B09Z	462	262	67,2	259	62	23,9	75	29,0	56	21,6	21	8,1	31	12,0	14	5,4
	B05Z	467	293	72,9	282	95	33,7	104	36,9	46	16,3	17	6,0	17	6,0	3	1,1
	L06L	475	254	53,5	249	69	27,7	106	42,6	44	17,7	8	3,2	12	4,8	10	4,0
VG Rengsdorf																	
Anhausen	B09E	1 073	590	68,0	578	207	35,8	242	41,9	44	7,6	38	6,6	33	5,7	14	2,4
	B09Z	1 073	590	68,0	579	180	31,1	170	29,4	80	13,8	72	12,4	51	8,8	26	4,5
	B05Z	1 071	720	79,6	705	207	29,4	287	40,7	81	11,5	68	9,6	31	4,4	31	4,4
	L06L	1 061	614	57,9	608	194	31,9	292	48,0	48	7,9	32	5,3	7	1,2	35	5,8
Bonefeld	B09E	728	425	69,2	402	142	35,3	186	46,3	37	9,2	16	4,0	15	3,7	6	1,5
	B09Z	728	425	69,2	404	137	33,9	119	29,5	62	15,3	32	7,9	28	6,9	26	6,4
	B05Z	735	517	78,7	493	181	36,7	214	43,4	40	8,1	22	4,5	14	2,8	22	4,5
	L06L	730	456	62,5	435	126	29,0	231	53,1	29	6,7	20	4,6	10	2,3	19	4,4

## T 16 Bundestagswahlergebnisse - Ergebnisse der Ortsgemeinden

(Bundestagswahl ohne Briefwahl und Landtagswahl einschließlich Briefwahl)

Gemeinde	Wahl	Wahl- berech- tigte	Wähler	Wahl- beteili- gung <sup>1)</sup>	Gültige Stim- men	Von den gültigen Stimmen entfielen auf											
						CDU		SPD		FDP		GRÜNE		DIE LINKE		Sonstige	
						Anzahl	%	Anzahl	%	Anz.	%	Anz.	%	Anz.	%	Anz.	%
Ehlscheid	B09E	1 004	527	67,7	520	204	39,2	192	36,9	77	14,8	17	3,3	22	4,2	8	1,5
	B09Z	1 004	527	67,7	523	171	32,7	134	25,6	115	22,0	41	7,8	37	7,1	25	4,8
	B05Z	1 009	654	80,1	639	237	37,1	208	32,6	97	15,2	51	8,0	29	4,5	17	2,7
	LO6L	1 013	626	61,8	608	237	38,3	255	41,9	61	10,0	21	3,5	15	2,5	23	3,8
Hardert	B09E	655	343	64,6	333	115	34,5	112	33,6	60	18,0	18	5,4	25	7,5	3	0,9
	B09Z	655	343	64,6	337	97	28,8	84	24,9	73	21,7	29	8,6	33	9,8	21	6,2
	B05Z	640	398	74,0	387	114	29,5	148	38,2	47	12,1	35	9,0	28	7,2	15	3,9
	LO6L	635	357	56,2	350	94	26,9	165	47,1	39	11,1	20	5,7	9	2,6	23	6,6
Hümmerich	B09E	589	328	65,3	318	112	35,2	138	43,4	35	11,0	13	4,1	15	4,7	5	1,6
	B09Z	589	328	65,3	321	99	30,8	99	30,8	65	20,2	14	4,4	26	8,1	18	5,6
	B05Z	592	359	71,1	346	99	28,6	150	43,4	49	14,2	16	4,6	21	6,1	11	3,2
	LO6L	584	353	60,4	343	103	30,0	184	53,6	23	6,7	13	3,8	10	2,9	10	2,9
Kurtscheid	B09E	796	539	83,4	521	253	48,6	169	32,4	46	8,8	23	4,4	23	4,4	7	1,3
	B09Z	796	539	83,4	523	257	49,1	105	20,1	84	16,1	27	5,2	27	5,2	23	4,4
	B05Z	779	571	86,4	558	275	49,3	140	25,1	75	13,4	31	5,6	20	3,6	17	3,0
	LO6L	775	566	73,0	543	274	50,5	190	35,0	36	6,6	17	3,1	4	0,7	22	4,1
Meinborn	B09E	403	264	74,6	257	81	31,5	109	42,4	25	9,7	21	8,2	19	7,4	2	0,8
	B09Z	403	264	74,6	260	58	22,3	79	30,4	47	18,1	41	15,8	27	10,4	8	3,1
	B05Z	389	281	82,4	276	64	23,2	109	39,5	39	14,1	37	13,4	21	7,6	6	2,2
	LO6L	395	273	69,1	266	63	23,7	136	51,1	22	8,3	21	7,9	7	2,6	17	6,4
Melsbach	B09E	1 647	893	75,2	871	290	33,3	388	44,5	97	11,1	28	3,2	58	6,7	10	1,1
	B09Z	1 647	893	75,2	878	258	29,4	274	31,2	156	17,8	68	7,7	74	8,4	48	5,5
	B05Z	1 707	1 067	81,5	1 046	339	32,4	455	43,5	120	11,5	65	6,2	40	3,8	27	2,6
	LO6L	1 689	1 082	64,1	1 060	349	32,9	526	49,6	86	8,1	37	3,5	20	1,9	42	4,0
Oberhonnefeld-Gierend	B09E	733	414	70,2	405	116	28,6	183	45,2	55	13,6	18	4,4	26	6,4	7	1,7
	B09Z	733	414	70,2	408	103	25,2	125	30,6	90	22,1	30	7,4	40	9,8	20	4,9
	B05Z	740	484	76,9	479	136	28,4	220	45,9	55	11,5	33	6,9	16	3,3	19	4,0
	LO6L	738	447	60,6	438	132	30,1	253	57,8	25	5,7	10	2,3	6	1,4	12	2,7
Oberraden	B09E	491	289	73,4	279	95	34,1	110	39,4	33	11,8	17	6,1	19	6,8	5	1,8
	B09Z	491	289	73,4	281	63	22,4	72	25,6	71	25,3	28	10,0	28	10,0	19	6,8
	B05Z	498	360	84,9	350	87	24,9	134	38,3	76	21,7	34	9,7	11	3,1	8	2,3
	LO6L	502	330	65,7	323	85	26,3	154	47,7	58	18,0	15	4,6	3	0,9	8	2,5
Rengsdorf	B09E	2 001	955	67,6	938	328	35,0	387	41,3	133	14,2	43	4,6	39	4,2	8	0,9
	B09Z	2 001	955	67,6	943	290	30,8	249	26,4	206	21,8	91	9,7	65	6,9	42	4,5
	B05Z	2 009	1 192	77,4	1 168	375	32,1	438	37,5	197	16,9	81	6,9	52	4,5	25	2,1
	LO6L	2 004	1 316	65,7	1 292	414	32,0	573	44,3	163	12,6	57	4,4	27	2,1	58	4,5
Rüscheid	B09E	628	395	74,1	388	107	27,6	179	46,1	53	13,7	21	5,4	21	5,4	7	1,8
	B09Z	628	395	74,1	390	88	22,6	133	34,1	86	22,1	34	8,7	26	6,7	23	5,9
	B05Z	638	493	85,6	481	113	23,5	211	43,9	67	13,9	34	7,1	32	6,7	24	5,0
	LO6L	646	426	65,9	412	88	21,4	246	59,7	32	7,8	11	2,7	8	1,9	27	6,6
Straßenhaus	B09E	1 483	848	69,0	830	300	36,1	335	40,4	96	11,6	31	3,7	59	7,1	9	1,1
	B09Z	1 483	848	69,0	836	232	27,8	218	26,1	176	21,1	61	7,3	89	10,6	60	7,2
	B05Z	1 462	967	75,3	953	325	34,1	365	38,3	113	11,9	64	6,7	46	4,8	40	4,2
	LO6L	1 454	887	61,0	870	271	31,1	445	51,1	83	9,5	31	3,6	9	1,0	31	3,6
Thalhausen	B09E	540	330	70,5	325	104	32,0	142	43,7	30	9,2	28	8,6	19	5,8	2	0,6
	B09Z	540	330	70,5	325	95	29,2	108	33,2	48	14,8	31	9,5	27	8,3	16	4,9
	B05Z	547	416	82,4	404	109	27,0	193	47,8	47	11,6	27	6,7	19	4,7	9	2,2
	LO6L	548	347	63,3	338	94	27,8	198	58,6	16	4,7	16	4,7	6	1,8	8	2,4
VG Unkel																	
Bruchhausen	B09E	701	417	73,7	411	206	50,1	123	29,9	41	10,0	19	4,6	16	3,9	6	1,5
	B09Z	701	417	73,7	411	156	38,0	75	18,2	88	21,4	51	12,4	23	5,6	18	4,4
	B05Z	713	492	83,8	488	211	43,2	168	34,4	53	10,9	30	6,1	17	3,5	9	1,8
	LO6L	700	437	62,4	425	181	42,6	178	41,9	29	6,8	22	5,2	3	0,7	12	2,8
Erpel	B09E	1 923	1 029	74,7	1 011	436	43,1	358	35,4	103	10,2	45	4,5	63	6,2	6	0,6
	B09Z	1 923	1 029	74,7	1 014	386	38,1	246	24,3	181	17,9	81	8,0	93	9,2	27	2,7
	B05Z	1 903	1 219	83,0	1 199	464	38,7	426	35,5	160	13,3	79	6,6	52	4,3	18	1,5
	LO6L	1 904	1 220	64,1	1 192	454	38,1	518	43,5	82	6,9	51	4,3	25	2,1	62	5,2
Rheinbreitbach	B09E	3 358	1 816	74,0	1 789	731	40,9	632	35,3	213	11,9	136	7,6	64	3,6	13	0,7
	B09Z	3 358	1 816	74,0	1 790	614	34,3	409	22,8	366	20,4	217	12,1	104	5,8	80	4,5
	B05Z	3 404	2 238	84,0	2 210	856	38,7	668	30,2	356	16,1	235	10,6	61	2,8	34	1,5
	LO6L	3 364	2 050	60,9	2 018	771	38,2	797	39,5	212	10,5	143	7,1	37	1,8	58	2,9

## T 16 Bundestagswahlergebnisse - Ergebnisse der Ortsgemeinden

(Bundestagswahl ohne Briefwahl und Landtagswahl einschließlich Briefwahl)

Gemeinde	Wahl	Wahlberechtigte	Wähler	Wahlbeteiligung <sup>1)</sup>	Gültige Stimmen	Von den gültigen Stimmen entfielen auf											
						CDU		SPD		FDP		GRÜNE		DIE LINKE		Sonstige	
						Anzahl	%	Anzahl	%	Anz.	%	Anz.	%	Anz.	%	Anz.	%
Unkel, St.	B09E	3 615	1 877	71,6	1 841	688	37,4	749	40,7	173	9,4	114	6,2	91	4,9	26	1,4
	B09Z	3 615	1 877	71,6	1 846	545	29,5	506	27,4	361	19,6	235	12,7	127	6,9	72	3,9
	B05Z	3 667	2 213	78,3	2 176	795	36,5	786	36,1	282	13,0	208	9,6	81	3,7	24	1,1
	L06L	3 642	2 239	61,5	2 206	842	38,2	1 012	45,9	151	6,8	103	4,7	33	1,5	65	2,9
VG Waldbreitbach																	
Breitscheid	B09E	1 723	965	66,9	942	391	41,5	306	32,5	111	11,8	45	4,8	68	7,2	21	2,2
	B09Z	1 723	965	66,9	950	340	35,8	190	20,0	187	19,7	82	8,6	79	8,3	72	7,6
	B05Z	1 726	1 080	73,8	1 062	421	39,6	334	31,5	153	14,4	67	6,3	53	5,0	34	3,2
	L06L	1 730	908	52,5	890	388	43,6	345	38,8	65	7,3	24	2,7	13	1,5	55	6,2
Datzeroth	B09E	192	136	80,5	133	37	27,8	52	39,1	16	12,0	12	9,0	10	7,5	6	4,5
	B09Z	192	136	80,5	134	38	28,4	42	31,3	15	11,2	16	11,9	13	9,7	10	7,5
	B05Z	183	149	89,2	148	48	32,4	77	52,0	11	7,4	3	2,0	5	3,4	4	2,7
	L06L	176	119	67,6	118	26	22,0	72	61,0	6	5,1	4	3,4	6	5,1	4	3,4
Hausen (Wied)	B09E	1 444	779	65,8	755	315	41,7	268	35,5	88	11,7	33	4,4	45	6,0	6	0,8
	B09Z	1 444	779	65,8	762	300	39,4	175	23,0	124	16,3	77	10,1	56	7,3	30	3,9
	B05Z	1 398	880	74,7	860	377	43,8	286	33,3	93	10,8	63	7,3	23	2,7	18	2,1
	L06L	1 404	805	57,3	793	326	41,1	359	45,3	50	6,3	21	2,6	8	1,0	29	3,7
Niederbreitbach	B09E	1 244	717	70,0	690	297	43,0	220	31,9	71	10,3	41	5,9	52	7,5	9	1,3
	B09Z	1 244	717	70,0	694	284	40,9	120	17,3	134	19,3	53	7,6	67	9,7	36	5,2
	B05Z	1 149	765	78,0	746	309	41,4	228	30,6	90	12,1	48	6,4	43	5,8	28	3,8
	L06L	1 171	653	55,8	639	251	39,3	279	43,7	32	5,0	27	4,2	13	2,0	37	5,8
Roßbach	B09E	1 216	669	71,9	653	323	49,5	196	30,0	60	9,2	34	5,2	28	4,3	12	1,8
	B09Z	1 216	669	71,9	653	310	47,5	115	17,6	109	16,7	54	8,3	40	6,1	25	3,8
	B05Z	1 196	787	79,6	773	398	51,5	179	23,2	99	12,8	56	7,2	23	3,0	18	2,3
	L06L	1 197	745	62,2	730	367	50,3	258	35,3	56	7,7	23	3,2	6	0,8	20	2,7
Waldbreitbach	B09E	1 545	822	70,8	811	384	47,3	257	31,7	98	12,1	33	4,1	35	4,3	4	0,5
	B09Z	1 545	822	70,8	810	360	44,4	172	21,2	143	17,7	56	6,9	44	5,4	35	4,3
	B05Z	1 587	990	79,0	959	449	46,8	265	27,6	139	14,5	50	5,2	36	3,8	20	2,1
	L06L	1 581	1 026	64,9	1 004	487	48,5	362	36,1	70	7,0	27	2,7	7	0,7	51	5,1
Rhein-Hunsrück-Kreis, Landkreis																	
VG Emmelshausen																	
Badenhard	B09E	114	81	79,4	75	33	44,0	17	22,7	14	18,7	7	9,3	3	4,0	1	1,3
	B09Z	114	81	79,4	77	17	22,1	16	20,8	24	31,2	13	16,9	4	5,2	3	3,9
	B05Z	120	94	85,5	90	26	28,9	15	16,7	16	17,8	16	17,8	12	13,3	5	5,6
	L06L	119	77	64,7	76	16	21,1	35	46,1	7	9,2	13	17,1	1	1,3	4	5,3
Beulich	B09E	420	205	59,9	199	90	45,2	44	22,1	16	8,0	21	10,6	19	9,5	9	4,5
	B09Z	420	205	59,9	205	72	35,1	41	20,0	29	14,1	25	12,2	20	9,8	18	8,8
	B05Z	438	288	74,8	282	108	38,3	95	33,7	25	8,9	28	9,9	13	4,6	13	4,6
	L06L	434	248	57,1	245	78	31,8	105	42,9	10	4,1	24	9,8	5	2,0	23	9,4
Bickenbach	B09E	285	159	70,7	155	64	41,3	35	22,6	19	12,3	15	9,7	19	12,3	3	1,9
	B09Z	285	159	70,7	158	46	29,1	35	22,2	32	20,3	16	10,1	13	8,2	16	10,1
	B05Z	279	218	85,5	210	96	45,7	51	24,3	31	14,8	11	5,2	13	6,2	8	3,8
	L06L	284	213	75,0	206	81	39,3	76	36,9	18	8,7	6	2,9	13	6,3	12	5,8
Birkheim	B09E	125	84	79,2	82	45	54,9	15	18,3	10	12,2	3	3,7	7	8,5	2	2,4
	B09Z	125	84	79,2	82	36	43,9	15	18,3	17	20,7	3	3,7	3	3,7	8	9,8
	B05Z	117	99	92,5	93	43	46,2	28	30,1	12	12,9	2	2,2	7	7,5	1	1,1
	L06L	116	86	74,1	85	35	41,2	35	41,2	10	11,8	1	1,2	2	2,4	2	2,4
Dörth	B09E	426	264	76,3	257	155	60,3	32	12,5	28	10,9	18	7,0	19	7,4	5	1,9
	B09Z	426	264	76,3	261	109	41,8	35	13,4	69	26,4	11	4,2	20	7,7	17	6,5
	B05Z	424	280	77,8	272	139	51,1	52	19,1	42	15,4	21	7,7	9	3,3	9	3,3
	L06L	426	283	66,4	276	143	51,8	81	29,3	21	7,6	12	4,3	5	1,8	14	5,1
Emmelshausen	B09E	3 857	1 929	65,0	1 886	984	52,2	371	19,7	208	11,0	163	8,6	144	7,6	16	0,8
	B09Z	3 857	1 929	65,0	1 904	819	43,0	328	17,2	339	17,8	179	9,4	145	7,6	94	4,9
	B05Z	3 846	2 463	77,9	2 423	1 135	46,8	643	26,5	329	13,6	154	6,4	115	4,7	47	1,9
	L06L	3 857	2 334	60,5	2 290	1 034	45,2	830	36,2	183	8,0	88	3,8	68	3,0	87	3,8
Gondershausen	B09E	1 023	607	72,0	597	307	51,4	113	18,9	54	9,0	50	8,4	57	9,5	16	2,7
	B09Z	1 023	607	72,0	601	235	39,1	87	14,5	121	20,1	63	10,5	65	10,8	30	5,0
	B05Z	1 008	716	81,8	688	281	40,8	207	30,1	82	11,9	38	5,5	51	7,4	29	4,2
	L06L	990	570	57,6	558	216	38,7	227	40,7	42	7,5	20	3,6	22	3,9	31	5,6

## T 16 Bundestagswahlergebnisse - Ergebnisse der Ortsgemeinden

(Bundestagswahl ohne Briefwahl und Landtagswahl einschließlich Briefwahl)

Gemeinde	Wahl	Wahl- berech- tigte	Wähler	Wahl- beteili- gung <sup>1)</sup>	Gültige Stim- men	Von den gültigen Stimmen entfielen auf											
						CDU		SPD		FDP		GRÜNE		DIE LINKE		Sonstige	
						Anzahl	%	Anzahl	%	Anz.	%	Anz.	%	Anz.	%	Anz.	%
Halsenbach	B09E	971	553	73,3	552	304	55,1	99	17,9	59	10,7	50	9,1	36	6,5	4	0,7
	B09Z	971	553	73,3	548	226	41,2	84	15,3	116	21,2	60	10,9	39	7,1	23	4,2
	B05Z	990	661	78,2	647	320	49,5	149	23,0	99	15,3	42	6,5	23	3,6	14	2,2
	L06L	976	608	62,3	596	251	42,1	233	39,1	46	7,7	31	5,2	20	3,4	15	2,5
Hausbay	B09E	159	122	83,0	117	54	46,2	26	22,2	22	18,8	7	6,0	5	4,3	3	2,6
	B09Z	159	122	83,0	120	42	35,0	26	21,7	28	23,3	9	7,5	4	3,3	11	9,2
	B05Z	140	110	85,9	107	57	53,3	21	19,6	16	15,0	8	7,5	5	4,7	0	0,0
	L06L	141	108	76,6	106	50	47,2	37	34,9	7	6,6	5	4,7	2	1,9	5	4,7
Hungenroth	B09E	213	148	81,3	144	73	50,7	38	26,4	24	16,7	5	3,5	4	2,8	0	0,0
	B09Z	213	148	81,3	145	58	40,0	33	22,8	37	25,5	8	5,5	5	3,4	4	2,8
	B05Z	207	159	90,3	157	77	49,0	38	24,2	30	19,1	5	3,2	3	1,9	4	2,5
	L06L	208	160	76,9	155	78	50,3	50	32,3	18	11,6	1	0,6	3	1,9	5	3,2
Karbach	B09E	445	253	71,9	246	147	59,8	33	13,4	27	11,0	20	8,1	16	6,5	3	1,2
	B09Z	445	253	71,9	249	135	54,2	26	10,4	43	17,3	19	7,6	19	7,6	7	2,8
	B05Z	453	334	82,7	323	187	57,9	59	18,3	41	12,7	18	5,6	12	3,7	6	1,9
	L06L	447	312	69,8	303	151	49,8	98	32,3	24	7,9	7	2,3	6	2,0	17	5,6
Kratzenburg	B09E	307	206	82,4	198	93	47,0	47	23,7	15	7,6	21	10,6	21	10,6	1	0,5
	B09Z	307	206	82,4	201	75	37,3	38	18,9	31	15,4	28	13,9	22	10,9	7	3,5
	B05Z	310	238	87,2	232	98	42,2	76	32,8	19	8,2	25	10,8	11	4,7	3	1,3
	L06L	310	229	73,9	224	81	36,2	99	44,2	11	4,9	18	8,0	7	3,1	8	3,6
Leiningen	B09E	568	380	77,1	367	200	54,5	78	21,3	37	10,1	20	5,4	27	7,4	5	1,4
	B09Z	568	380	77,1	375	171	45,6	71	18,9	65	17,3	24	6,4	32	8,5	12	3,2
	B05Z	578	432	82,1	420	213	50,7	110	26,2	55	13,1	13	3,1	25	6,0	4	1,0
	L06L	574	365	63,6	353	168	47,6	112	31,7	35	9,9	15	4,2	10	2,8	13	3,7
Lingerhahn	B09E	375	241	78,0	231	109	47,2	66	28,6	12	5,2	20	8,7	20	8,7	4	1,7
	B09Z	375	241	78,0	234	94	40,2	59	25,2	29	12,4	20	8,5	24	10,3	8	3,4
	B05Z	366	260	81,0	252	107	42,5	78	31,0	27	10,7	21	8,3	12	4,8	7	2,8
	L06L	374	240	64,2	236	90	38,1	105	44,5	18	7,6	8	3,4	3	1,3	12	5,1
Maisborn	B09E	100	68	78,2	66	34	51,5	14	21,2	10	15,2	3	4,5	4	6,1	1	1,5
	B09Z	100	68	78,2	67	26	38,8	16	23,9	16	23,9	2	3,0	3	4,5	4	6,0
	B05Z	103	71	78,9	69	30	43,5	17	24,6	12	17,4	5	7,2	3	4,3	2	2,9
	L06L	101	74	73,3	70	29	41,4	21	30,0	11	15,7	4	5,7	4	5,7	1	1,4
Mermuth	B09E	226	143	71,5	135	72	53,3	24	17,8	17	12,6	8	5,9	11	8,1	3	2,2
	B09Z	226	143	71,5	139	64	46,0	18	12,9	30	21,6	7	5,0	13	9,4	7	5,0
	B05Z	240	181	84,2	175	74	42,3	47	26,9	30	17,1	12	6,9	7	4,0	5	2,9
	L06L	243	165	67,9	163	67	41,1	63	38,7	11	6,7	4	2,5	4	2,5	14	8,6
Morshausen	B09E	315	203	77,5	196	98	50,0	47	24,0	16	8,2	21	10,7	12	6,1	2	1,0
	B09Z	315	203	77,5	199	93	46,7	36	18,1	22	11,1	27	13,6	13	6,5	8	4,0
	B05Z	317	246	83,7	242	117	48,3	71	29,3	18	7,4	22	9,1	8	3,3	6	2,5
	L06L	316	197	62,3	194	81	41,8	78	40,2	13	6,7	11	5,7	5	2,6	6	3,1
Mühlpfad	B09E	54	40	85,1	37	24	64,9	1	2,7	4	10,8	1	2,7	4	10,8	3	8,1
	B09Z	54	40	85,1	39	21	53,8	3	7,7	6	15,4	0	0,0	4	10,3	5	12,8
	B05Z	58	41	78,8	41	33	80,5	0	0,0	3	7,3	2	4,9	3	7,3	0	0,0
	L06L	58	47	81,0	43	29	67,4	6	14,0	3	7,0	0	0,0	4	9,3	1	2,3
Ney	B09E	301	215	84,3	212	121	57,1	36	17,0	21	9,9	16	7,5	16	7,5	2	0,9
	B09Z	301	215	84,3	213	94	44,1	37	17,4	41	19,2	13	6,1	15	7,0	13	6,1
	B05Z	287	208	87,8	201	89	44,3	50	24,9	35	17,4	12	6,0	9	4,5	6	3,0
	L06L	291	218	74,9	215	103	47,9	78	36,3	19	8,8	4	1,9	4	1,9	7	3,3
Niedert	B09E	106	70	79,5	69	27	39,1	15	21,7	6	8,7	13	18,8	5	7,2	3	4,3
	B09Z	106	70	79,5	70	22	31,4	14	20,0	9	12,9	14	20,0	3	4,3	8	11,4
	B05Z	106	75	82,4	74	26	35,1	28	37,8	6	8,1	3	4,1	7	9,5	4	5,4
	L06L	102	75	73,5	72	20	27,8	37	51,4	9	12,5	3	4,2	2	2,8	1	1,4
Norath	B09E	354	210	70,7	209	106	50,7	33	15,8	31	14,8	16	7,7	20	9,6	3	1,4
	B09Z	354	210	70,7	209	90	43,1	29	13,9	47	22,5	12	5,7	21	10,0	10	4,8
	B05Z	345	246	80,9	241	113	46,9	61	25,3	33	13,7	12	5,0	12	5,0	10	4,1
	L06L	348	232	66,7	230	92	40,0	76	33,0	32	13,9	7	3,0	7	3,0	16	7,0
Pfalzfeld	B09E	498	298	73,2	284	118	41,5	69	24,3	24	8,5	28	9,9	39	13,7	6	2,1
	B09Z	498	298	73,2	290	95	32,8	64	22,1	42	14,5	27	9,3	41	14,1	21	7,2
	B05Z	479	333	79,9	323	116	35,9	113	35,0	40	12,4	24	7,4	19	5,9	11	3,4
	L06L	480	323	67,3	316	97	30,7	141	44,6	29	9,2	15	4,7	20	6,3	14	4,4

## T 16 Bundestagswahlergebnisse - Ergebnisse der Ortsgemeinden

(Bundestagswahl ohne Briefwahl und Landtagswahl einschließlich Briefwahl)

Gemeinde	Wahl	Wahlberechtigte	Wähler	Wahlbeteiligung <sup>1)</sup>	Gültige Stimmen	Von den gültigen Stimmen entfielen auf											
						CDU		SPD		FDP		GRÜNE		DIE LINKE		Sonstige	
						Anzahl	%	Anzahl	%	Anz.	%	Anz.	%	Anz.	%	Anz.	%
Schwall	B09E	260	183	81,0	180	98	54,4	37	20,6	13	7,2	17	9,4	12	6,7	3	1,7
	B09Z	260	183	81,0	180	77	42,8	31	17,2	29	16,1	22	12,2	12	6,7	9	5,0
	B05Z	244	184	90,2	180	86	47,8	51	28,3	18	10,0	9	5,0	10	5,6	6	3,3
	L06L	250	189	75,6	186	71	38,2	84	45,2	13	7,0	7	3,8	4	2,2	7	3,8
Thörlingen	B09E	110	77	87,5	76	52	68,4	6	7,9	8	10,5	3	3,9	6	7,9	1	1,3
	B09Z	110	77	87,5	77	49	63,6	6	7,8	12	15,6	3	3,9	6	7,8	1	1,3
	B05Z	113	96	93,2	94	58	61,7	12	12,8	11	11,7	7	7,4	4	4,3	2	2,1
	L06L	115	90	78,3	90	63	70,0	13	14,4	5	5,6	5	5,6	3	3,3	1	1,1
Utzenhain	B09E	103	73	75,3	70	28	40,0	26	37,1	5	7,1	6	8,6	3	4,3	2	2,9
	B09Z	103	73	75,3	72	24	33,3	18	25,0	6	8,3	8	11,1	9	12,5	7	9,7
	B05Z	102	80	82,5	77	28	36,4	25	32,5	18	23,4	3	3,9	2	2,6	1	1,3
	L06L	100	69	69,0	68	19	27,9	37	54,4	7	10,3	2	2,9	1	1,5	2	2,9
<b>VG Kastellaun</b>																	
Alterkülz	B09E	337	224	76,7	216	70	32,4	85	39,4	31	14,4	10	4,6	17	7,9	3	1,4
	B09Z	337	224	76,7	219	53	24,2	77	35,2	37	16,9	17	7,8	22	10,0	13	5,9
	B05Z	355	276	81,4	266	65	24,4	108	40,6	42	15,8	23	8,6	23	8,6	5	1,9
	L06L	358	248	69,3	248	62	25,0	125	50,4	23	9,3	16	6,5	17	6,9	5	2,0
Bell (Hunsrück)	B09E	1 169	763	77,4	732	185	25,3	308	42,1	104	14,2	77	10,5	49	6,7	9	1,2
	B09Z	1 169	763	77,4	744	139	18,7	266	35,8	134	18,0	94	12,6	63	8,5	48	6,5
	B05Z	1 164	868	83,5	850	169	19,9	417	49,1	115	13,5	80	9,4	38	4,5	31	3,6
	L06L	1 174	847	72,1	833	118	14,2	527	63,3	88	10,6	55	6,6	18	2,2	27	3,2
Beltheim	B09E	1 618	987	69,6	954	481	50,4	189	19,8	107	11,2	77	8,1	88	9,2	12	1,3
	B09Z	1 618	987	69,6	964	385	39,9	172	17,8	172	17,8	88	9,1	92	9,5	55	5,7
	B05Z	1 616	1 124	77,4	1 094	481	44,0	257	23,5	158	14,4	104	9,5	58	5,3	36	3,3
	L06L	1 610	1 020	63,4	998	398	39,9	369	37,0	89	8,9	48	4,8	36	3,6	58	5,8
Braunshorn	B09E	508	362	78,0	348	211	60,6	73	21,0	32	9,2	17	4,9	9	2,6	6	1,7
	B09Z	508	362	78,0	354	187	52,8	66	18,6	58	16,4	18	5,1	13	3,7	12	3,4
	B05Z	499	395	85,5	383	188	49,1	103	26,9	44	11,5	13	3,4	13	3,4	22	5,7
	L06L	485	367	75,7	362	197	54,4	116	32,0	16	4,4	9	2,5	7	1,9	17	4,7
Buch	B09E	742	512	78,8	494	220	44,5	147	29,8	60	12,1	24	4,9	35	7,1	8	1,6
	B09Z	742	512	78,8	504	192	38,1	109	21,6	101	20,0	37	7,3	44	8,7	21	4,2
	B05Z	751	581	85,8	575	253	44,0	181	31,5	71	12,3	31	5,4	23	4,0	16	2,8
	L06L	745	528	70,9	521	173	33,2	254	48,8	39	7,5	24	4,6	13	2,5	18	3,5
Dommershausen	B09E	941	620	78,3	601	382	63,6	79	13,1	63	10,5	36	6,0	40	6,7	1	0,2
	B09Z	941	620	78,3	610	317	52,0	74	12,1	111	18,2	40	6,6	49	8,0	19	3,1
	B05Z	949	723	86,1	707	399	56,4	115	16,3	108	15,3	43	6,1	31	4,4	11	1,6
	L06L	944	683	72,4	675	383	56,7	192	28,4	48	7,1	20	3,0	16	2,4	16	2,4
Gödenroth	B09E	401	293	81,8	287	83	28,9	109	38,0	34	11,8	35	12,2	24	8,4	2	0,7
	B09Z	401	293	81,8	292	64	21,9	103	35,3	52	17,8	34	11,6	20	6,8	19	6,5
	B05Z	395	297	85,1	290	80	27,6	120	41,4	36	12,4	35	12,1	12	4,1	7	2,4
	L06L	389	292	75,1	289	50	17,3	173	59,9	34	11,8	19	6,6	4	1,4	9	3,1
Hasselbach	B09E	154	100	73,0	98	22	22,4	33	33,7	22	22,4	11	11,2	8	8,2	2	2,0
	B09Z	154	100	73,0	98	23	23,5	29	29,6	17	17,3	8	8,2	15	15,3	6	6,1
	B05Z	152	112	80,0	109	24	22,0	49	45,0	20	18,3	4	3,7	7	6,4	5	4,6
	L06L	162	110	67,9	107	19	17,8	65	60,7	8	7,5	1	0,9	4	3,7	10	9,3
Hollnich	B09E	253	158	74,5	154	61	39,6	53	34,4	13	8,4	19	12,3	6	3,9	2	1,3
	B09Z	253	158	74,5	156	43	27,6	44	28,2	29	18,6	22	14,1	10	6,4	8	5,1
	B05Z	230	163	80,7	160	47	29,4	47	29,4	37	23,1	19	11,9	7	4,4	3	1,9
	L06L	238	150	63,0	149	42	28,2	60	40,3	24	16,1	12	8,1	6	4,0	5	3,4
Kastellaun, St.	B09E	4 127	1 646	51,1	1 593	702	44,1	422	26,5	191	12,0	120	7,5	136	8,5	22	1,4
	B09Z	4 127	1 646	51,1	1 607	595	37,0	356	22,2	297	18,5	117	7,3	152	9,5	90	5,6
	B05Z	4 041	1 971	60,4	1 930	843	43,7	585	30,3	255	13,2	101	5,2	90	4,7	56	2,9
	L06L	4 016	1 924	47,9	1 887	701	37,1	797	42,2	207	11,0	57	3,0	55	2,9	70	3,7
Korweiler	B09E	68	49	76,6	49	31	63,3	8	16,3	4	8,2	3	6,1	3	6,1	0	0,0
	B09Z	68	49	76,6	49	24	49,0	8	16,3	11	22,4	3	6,1	2	4,1	1	2,0
	B05Z	75	61	89,7	61	34	55,7	12	19,7	5	8,2	4	6,6	1	1,6	5	8,2
	L06L	72	58	80,6	56	30	53,6	13	23,2	7	12,5	1	1,8	3	5,4	2	3,6
Mastershausen	B09E	886	542	68,3	521	292	56,0	90	17,3	65	12,5	31	6,0	39	7,5	4	0,8
	B09Z	886	542	68,3	521	230	44,1	90	17,3	106	20,3	31	6,0	43	8,3	21	4,0
	B05Z	909	654	77,6	640	317	49,5	151	23,6	105	16,4	23	3,6	29	4,5	15	2,3
	L06L	911	511	56,1	493	212	43,0	198	40,2	34	6,9	9	1,8	11	2,2	29	5,9

## T 16 Bundestagswahlergebnisse - Ergebnisse der Ortsgemeinden

(Bundestagswahl ohne Briefwahl und Landtagswahl einschließlich Briefwahl)

Gemeinde	Wahl	Wahl- berech- tigte	Wähler	Wahl- beteili- gung <sup>1)</sup>	Gültige Stim- men	Von den gültigen Stimmen entfielen auf											
						CDU		SPD		FDP		GRÜNE		DIE LINKE		Sonstige	
						Anzahl	%	Anzahl	%	Anz.	%	Anz.	%	Anz.	%	Anz.	%
Michelbach	B09E	141	109	82,6	101	26	25,7	33	32,7	27	26,7	7	6,9	7	6,9	1	1,0
	B09Z	141	109	82,6	104	19	18,3	31	29,8	34	32,7	8	7,7	6	5,8	6	5,8
	B05Z	152	117	81,3	115	19	16,5	49	42,6	28	24,3	6	5,2	7	6,1	6	5,2
	L06L	150	101	67,3	98	26	26,5	47	48,0	9	9,2	2	2,0	5	5,1	9	9,2
Roth	B09E	200	134	71,3	127	25	19,7	49	38,6	20	15,7	12	9,4	21	16,5	0	0,0
	B09Z	200	134	71,3	128	21	16,4	35	27,3	18	14,1	14	10,9	25	19,5	15	11,7
	B05Z	190	141	80,1	137	23	16,8	64	46,7	22	16,1	9	6,6	11	8,0	8	5,8
	L06L	193	112	58,0	110	18	16,4	59	53,6	18	16,4	4	3,6	7	6,4	4	3,6
Spesenroth	B09E	127	89	75,4	82	28	34,1	24	29,3	20	24,4	9	11,0	1	1,2	0	0,0
	B09Z	127	89	75,4	83	27	32,5	22	26,5	19	22,9	10	12,0	4	4,8	1	1,2
	B05Z	132	97	75,8	90	38	42,2	32	35,6	14	15,6	4	4,4	1	1,1	1	1,1
	L06L	125	83	66,4	79	19	24,1	45	57,0	11	13,9	2	2,5	1	1,3	1	1,3
Uhler	B09E	318	202	70,4	200	48	24,0	89	44,5	26	13,0	9	4,5	27	13,5	1	0,5
	B09Z	318	202	70,4	198	44	22,2	78	39,4	27	13,6	14	7,1	29	14,6	6	3,0
	B05Z	306	201	75,3	198	46	23,2	91	46,0	14	7,1	18	9,1	23	11,6	6	3,0
	L06L	310	194	62,6	189	31	16,4	121	64,0	18	9,5	7	3,7	4	2,1	8	4,2
VG Kirchberg (Hunsrück)																	
Bärenbach	B09E	345	199	62,6	187	50	26,7	70	37,4	23	12,3	12	6,4	26	13,9	6	3,2
	B09Z	345	199	62,6	192	44	22,9	62	32,3	22	11,5	20	10,4	34	17,7	10	5,2
	B05Z	360	247	72,2	236	65	27,5	113	47,9	18	7,6	10	4,2	19	8,1	11	4,7
	L06L	357	175	49,0	171	37	21,6	94	55,0	13	7,6	9	5,3	6	3,5	12	7,0
Belg	B09E	115	74	67,3	72	12	16,7	29	40,3	12	16,7	6	8,3	9	12,5	4	5,6
	B09Z	115	74	67,3	73	10	13,7	25	34,2	12	16,4	10	13,7	9	12,3	7	9,6
	B05Z	107	86	81,1	85	11	12,9	49	57,6	12	14,1	4	4,7	4	4,7	5	5,9
	L06L	111	80	72,1	79	5	6,3	52	65,8	8	10,1	2	2,5	3	3,8	9	11,4
Büchenbeuren	B09E	1 297	608	51,9	588	232	39,5	182	31,0	86	14,6	29	4,9	47	8,0	12	2,0
	B09Z	1 297	608	51,9	593	212	35,8	148	25,0	113	19,1	40	6,7	45	7,6	35	5,9
	B05Z	1 267	755	64,8	720	267	37,1	236	32,8	108	15,0	40	5,6	47	6,5	22	3,1
	L06L	1 258	554	44,0	534	119	22,3	287	53,7	77	14,4	16	3,0	10	1,9	25	4,7
Dickenschied	B09E	597	364	68,9	351	172	49,0	80	22,8	49	14,0	20	5,7	27	7,7	3	0,9
	B09Z	597	364	68,9	357	134	37,5	71	19,9	80	22,4	24	6,7	29	8,1	19	5,3
	B05Z	585	446	83,4	433	194	44,8	115	26,6	79	18,2	18	4,2	15	3,5	12	2,8
	L06L	583	375	64,3	364	136	37,4	165	45,3	42	11,5	7	1,9	1	0,3	13	3,6
Dill	B09E	162	124	86,1	120	24	20,0	54	45,0	21	17,5	14	11,7	6	5,0	1	0,8
	B09Z	162	124	86,1	120	20	16,7	44	36,7	27	22,5	12	10,0	13	10,8	4	3,3
	B05Z	166	130	90,3	125	23	18,4	53	42,4	29	23,2	13	10,4	4	3,2	3	2,4
	L06L	163	121	74,2	117	18	15,4	74	63,2	17	14,5	5	4,3	2	1,7	1	0,9
Dillendorf	B09E	470	225	59,1	222	73	32,9	68	30,6	29	13,1	18	8,1	31	14,0	3	1,4
	B09Z	470	225	59,1	223	57	25,6	62	27,8	44	19,7	22	9,9	28	12,6	10	4,5
	B05Z	468	284	69,6	274	66	24,1	110	40,1	34	12,4	19	6,9	30	10,9	15	5,5
	L06L	468	240	51,3	229	45	19,7	120	52,4	24	10,5	7	3,1	7	3,1	26	11,4
Gehlweiler	B09E	206	135	68,2	134	34	25,4	42	31,3	28	20,9	15	11,2	14	10,4	1	0,7
	B09Z	206	135	68,2	134	24	17,9	35	26,1	28	20,9	22	16,4	22	16,4	3	2,2
	B05Z	204	142	71,7	140	27	19,3	59	42,1	29	20,7	8	5,7	8	5,7	9	6,4
	L06L	210	126	60,0	123	22	17,9	65	52,8	16	13,0	6	4,9	6	4,9	8	6,5
Gemünden	B09E	990	519	64,9	506	211	41,7	127	25,1	75	14,8	41	8,1	39	7,7	13	2,6
	B09Z	990	519	64,9	508	181	35,6	115	22,6	95	18,7	38	7,5	54	10,6	25	4,9
	B05Z	1 035	670	75,3	647	204	31,5	238	36,8	108	16,7	36	5,6	36	5,6	25	3,9
	L06L	1 037	627	60,5	607	202	33,3	288	47,4	62	10,2	17	2,8	8	1,3	30	4,9
Hahn	B09E	154	94	65,7	85	30	35,3	20	23,5	23	27,1	4	4,7	6	7,1	2	2,4
	B09Z	154	94	65,7	85	28	32,9	17	20,0	23	27,1	6	7,1	5	5,9	6	7,1
	B05Z	154	95	65,5	86	23	26,7	30	34,9	23	26,7	2	2,3	5	5,8	3	3,5
	L06L	154	94	61,0	91	16	17,6	55	60,4	12	13,2	1	1,1	1	1,1	6	6,6
Hecken	B09E	109	79	84,0	74	20	27,0	28	37,8	11	14,9	8	10,8	7	9,5	0	0,0
	B09Z	109	79	84,0	75	16	21,3	23	30,7	17	22,7	10	13,3	8	10,7	1	1,3
	B05Z	117	90	83,3	88	14	15,9	37	42,0	27	30,7	6	6,8	2	2,3	2	2,3
	L06L	118	84	71,2	82	12	14,6	42	51,2	22	26,8	0	0,0	1	1,2	5	6,1
Heinzenbach	B09E	329	219	73,5	213	85	39,9	72	33,8	24	11,3	14	6,6	13	6,1	5	2,3
	B09Z	329	219	73,5	214	62	29,0	69	32,2	34	15,9	23	10,7	15	7,0	11	5,1
	B05Z	334	245	79,5	241	72	29,9	85	35,3	41	17,0	20	8,3	15	6,2	8	3,3
	L06L	336	194	57,7	192	56	29,2	95	49,5	22	11,5	13	6,8	0	0,0	6	3,1

## T 16 Bundestagswahlergebnisse - Ergebnisse der Ortsgemeinden

(Bundestagswahl ohne Briefwahl und Landtagswahl einschließlich Briefwahl)

Gemeinde	Wahl	Wahlberechtigte	Wähler	Wahlbeteiligung <sup>1)</sup>	Gültige Stimmen	Von den gültigen Stimmen entfielen auf											
						CDU		SPD		FDP		GRÜNE		DIE LINKE		Sonstige	
						Anzahl	%	Anz.	%	Anz.	%	Anz.	%	Anz.	%	Anz.	%
Henau	B09E	123	78	74,3	76	22	28,9	35	46,1	7	9,2	5	6,6	5	6,6	2	2,6
	B09Z	123	78	74,3	76	18	23,7	31	40,8	9	11,8	8	10,5	7	9,2	3	3,9
	B05Z	138	101	80,8	94	19	20,2	50	53,2	10	10,6	6	6,4	6	6,4	3	3,2
	L06L	139	95	68,3	94	17	18,1	59	62,8	5	5,3	7	7,4	0	0,0	6	6,4
Hirschfeld (Hunsrück)	B09E	277	177	70,2	174	62	35,6	53	30,5	36	20,7	12	6,9	9	5,2	2	1,1
	B09Z	277	177	70,2	176	55	31,3	46	26,1	43	24,4	15	8,5	15	8,5	2	1,1
	B05Z	285	219	82,3	214	59	27,6	83	38,8	32	15,0	18	8,4	15	7,0	7	3,3
	L06L	285	175	61,4	173	40	23,1	93	53,8	22	12,7	7	4,0	8	4,6	3	1,7
Kappel	B09E	390	240	65,9	233	96	41,2	61	26,2	29	12,4	18	7,7	23	9,9	6	2,6
	B09Z	390	240	65,9	238	82	34,5	54	22,7	40	16,8	24	10,1	27	11,3	11	4,6
	B05Z	390	280	76,9	274	95	34,7	97	35,4	40	14,6	14	5,1	19	6,9	9	3,3
	L06L	395	223	56,5	217	58	26,7	109	50,2	24	11,1	5	2,3	7	3,2	14	6,5
Kirchberg (Hunsrück), St.	B09E	2 953	1 402	57,1	1 361	644	47,3	305	22,4	184	13,5	89	6,5	131	9,6	8	0,6
	B09Z	2 953	1 402	57,1	1 378	533	38,7	278	20,2	264	19,2	98	7,1	148	10,7	57	4,1
	B05Z	2 983	1 885	71,5	1 820	747	41,0	593	32,6	254	14,0	98	5,4	89	4,9	39	2,1
	L06L	2 937	1 509	51,4	1 483	530	35,7	666	44,9	150	10,1	57	3,8	29	2,0	51	3,4
Kludenbach	B09E	89	60	78,9	59	28	47,5	15	25,4	7	11,9	7	11,9	2	3,4	0	0,0
	B09Z	89	60	78,9	59	15	25,4	19	32,2	14	23,7	6	10,2	4	6,8	1	1,7
	B05Z	89	70	81,4	65	15	23,1	25	38,5	11	16,9	7	10,8	4	6,2	3	4,6
	L06L	92	61	66,3	59	13	22,0	30	50,8	6	10,2	6	10,2	1	1,7	3	5,1
Lauferweiler	B09E	673	386	62,7	355	105	29,6	109	30,7	38	10,7	37	10,4	56	15,8	10	2,8
	B09Z	673	386	62,7	367	85	23,2	95	25,9	50	13,6	46	12,5	65	17,7	26	7,1
	B05Z	677	436	70,4	424	114	26,9	172	40,6	43	10,1	38	9,0	39	9,2	18	4,2
	L06L	676	337	49,9	326	64	19,6	180	55,2	26	8,0	19	5,8	17	5,2	20	6,1
Lautzenhausen	B09E	241	148	65,8	143	56	39,2	40	28,0	30	21,0	7	4,9	10	7,0	0	0,0
	B09Z	241	148	65,8	145	46	31,7	37	25,5	37	25,5	10	6,9	12	8,3	3	2,1
	B05Z	275	194	74,0	191	56	29,3	71	37,2	40	20,9	10	5,2	4	2,1	10	5,2
	L06L	275	129	46,9	127	31	24,4	71	55,9	19	15,0	1	0,8	2	1,6	3	2,4
Lindenschied	B09E	174	113	68,1	110	46	41,8	30	27,3	9	8,2	6	5,5	16	14,5	3	2,7
	B09Z	174	113	68,1	109	33	30,3	32	29,4	14	12,8	11	10,1	15	13,8	4	3,7
	B05Z	176	130	78,3	125	44	35,2	41	32,8	21	16,8	6	4,8	3	2,4	10	8,0
	L06L	173	85	49,1	84	26	31,0	39	46,4	13	15,5	1	1,2	0	0,0	5	6,0
Maitzborn	B09E	94	67	74,4	63	24	38,1	12	19,0	14	22,2	8	12,7	5	7,9	0	0,0
	B09Z	94	67	74,4	65	11	16,9	13	20,0	23	35,4	4	6,2	9	13,8	5	7,7
	B05Z	117	70	63,1	68	17	25,0	15	22,1	20	29,4	6	8,8	6	8,8	4	5,9
	L06L	99	48	48,5	48	9	18,8	19	39,6	15	31,3	2	4,2	2	4,2	1	2,1
Metzenhausen	B09E	104	73	73,7	67	50	74,6	6	9,0	4	6,0	1	1,5	5	7,5	1	1,5
	B09Z	104	73	73,7	73	41	56,2	6	8,2	15	20,5	2	2,7	4	5,5	5	6,8
	B05Z	108	84	79,2	82	51	62,2	13	15,9	11	13,4	1	1,2	4	4,9	2	2,4
	L06L	108	79	73,1	77	41	53,2	22	28,6	8	10,4	1	1,3	5	6,5	0	0,0
Nieder Kostenz	B09E	141	80	65,6	78	31	39,7	16	20,5	16	20,5	5	6,4	9	11,5	1	1,3
	B09Z	141	80	65,6	79	23	29,1	12	15,2	18	22,8	7	8,9	11	13,9	8	10,1
	B05Z	163	120	78,4	118	44	37,3	32	27,1	24	20,3	4	3,4	6	5,1	8	6,8
	L06L	162	100	61,7	97	27	27,8	41	42,3	18	18,6	3	3,1	1	1,0	7	7,2
Niedersohren	B09E	361	234	72,9	221	69	31,2	72	32,6	22	10,0	23	10,4	30	13,6	5	2,3
	B09Z	361	234	72,9	229	47	20,5	68	29,7	42	18,3	21	9,2	41	17,9	10	4,4
	B05Z	346	254	79,4	243	59	24,3	88	36,2	50	20,6	22	9,1	12	4,9	12	4,9
	L06L	346	225	65,0	221	54	24,4	102	46,2	29	13,1	12	5,4	6	2,7	18	8,1
Niederweiler	B09E	296	172	60,8	165	69	41,8	49	29,7	14	8,5	12	7,3	19	11,5	2	1,2
	B09Z	296	172	60,8	168	51	30,4	40	23,8	29	17,3	18	10,7	20	11,9	10	6,0
	B05Z	324	209	70,6	203	75	36,9	69	34,0	30	14,8	9	4,4	14	6,9	6	3,0
	L06L	316	155	49,1	153	41	26,8	70	45,8	24	15,7	4	2,6	2	1,3	12	7,8
Ober Kostenz	B09E	204	120	63,8	118	27	22,9	40	33,9	18	15,3	21	17,8	12	10,2	0	0,0
	B09Z	204	120	63,8	117	15	12,8	33	28,2	26	22,2	24	20,5	14	12,0	5	4,3
	B05Z	216	149	78,8	143	25	17,5	78	54,5	18	12,6	16	11,2	4	2,8	2	1,4
	L06L	215	144	67,0	140	22	15,7	76	54,3	17	12,1	19	13,6	1	0,7	5	3,6
Raversbeuren	B09E	114	94	87,9	89	26	29,2	25	28,1	17	19,1	13	14,6	7	7,9	1	1,1
	B09Z	114	94	87,9	94	18	19,1	18	19,1	27	28,7	18	19,1	8	8,5	5	5,3
	B05Z	124	104	85,2	100	18	18,0	31	31,0	32	32,0	15	15,0	4	4,0	0	0,0
	L06L	118	85	72,0	85	13	15,3	43	50,6	16	18,8	9	10,6	3	3,5	1	1,2



## T 16 Bundestagswahlergebnisse - Ergebnisse der Ortsgemeinden

(Bundestagswahl ohne Briefwahl und Landtagswahl einschließlich Briefwahl)

Gemeinde	Wahl	Wahl- berech- tigte	Wähler	Wahl- beteili- gung <sup>1)</sup>	Gültige Stim- men	Von den gültigen Stimmen entfielen auf											
						CDU		SPD		FDP		GRÜNE		DIE LINKE		Sonstige	
						Anzahl	%	Anzahl	%	Anz.	%	Anz.	%	Anz.	%	Anz.	%
Reckershausen	B09E	296	179	66,8	166	91	54,8	25	15,1	24	14,5	8	4,8	15	9,0	3	1,8
	B09Z	296	179	66,8	169	77	45,6	27	16,0	29	17,2	5	3,0	15	8,9	16	9,5
	B05Z	299	205	73,5	199	78	39,2	54	27,1	36	18,1	9	4,5	3	1,5	19	9,5
	LO6L	300	185	61,7	178	72	40,4	57	32,0	27	15,2	8	4,5	2	1,1	12	6,7
Rödelhausen	B09E	116	90	81,8	83	48	57,8	16	19,3	12	14,5	2	2,4	5	6,0	0	0,0
	B09Z	116	90	81,8	88	43	48,9	17	19,3	19	21,6	1	1,1	7	8,0	1	1,1
	B05Z	114	94	88,7	91	58	63,7	16	17,6	12	13,2	0	0,0	3	3,3	2	2,2
	LO6L	115	86	74,8	84	46	54,8	30	35,7	5	6,0	0	0,0	0	0,0	3	3,6
Rödern	B09E	151	101	72,1	98	41	41,8	26	26,5	11	11,2	16	16,3	4	4,1	0	0,0
	B09Z	151	101	72,1	101	36	35,6	24	23,8	13	12,9	9	8,9	7	6,9	12	11,9
	B05Z	162	122	81,9	118	36	30,5	41	34,7	14	11,9	11	9,3	6	5,1	10	8,5
	LO6L	155	110	71,0	110	33	30,0	43	39,1	14	12,7	7	6,4	4	3,6	9	8,2
Rohrbach	B09E	139	90	69,8	88	33	37,5	20	22,7	14	15,9	8	9,1	12	13,6	1	1,1
	B09Z	139	90	69,8	87	19	21,8	19	21,8	22	25,3	13	14,9	13	14,9	1	1,1
	B05Z	155	119	83,8	117	32	27,4	32	27,4	24	20,5	13	11,1	9	7,7	7	6,0
	LO6L	148	99	66,9	96	23	24,0	44	45,8	17	17,7	7	7,3	2	2,1	3	3,1
Schlierschied	B09E	138	97	79,5	93	34	36,6	26	28,0	21	22,6	4	4,3	5	5,4	3	3,2
	B09Z	138	97	79,5	96	27	28,1	16	16,7	27	28,1	7	7,3	4	4,2	15	15,6
	B05Z	149	123	83,1	120	31	25,8	37	30,8	27	22,5	11	9,2	1	0,8	13	10,8
	LO6L	151	106	70,2	106	10	9,4	56	52,8	17	16,0	4	3,8	1	0,9	18	17,0
Schwarzen	B09E	105	80	81,6	73	12	16,4	22	30,1	12	16,4	14	19,2	12	16,4	1	1,4
	B09Z	105	80	81,6	73	11	15,1	18	24,7	17	23,3	12	16,4	9	12,3	6	8,2
	B05Z	112	79	80,6	78	9	11,5	38	48,7	14	17,9	13	16,7	4	5,1	0	0,0
	LO6L	113	70	61,9	70	7	10,0	45	64,3	9	12,9	6	8,6	1	1,4	2	2,9
Sohren	B09E	2 620	1 473	60,8	1 425	696	48,8	378	26,5	172	12,1	68	4,8	90	6,3	21	1,5
	B09Z	2 620	1 473	60,8	1 428	591	41,4	336	23,5	241	16,9	85	6,0	109	7,6	66	4,6
	B05Z	2 658	1 754	71,4	1 686	679	40,3	584	34,6	231	13,7	59	3,5	77	4,6	56	3,3
	LO6L	2 658	1 325	49,8	1 296	393	30,3	633	48,8	165	12,7	23	1,8	26	2,0	56	4,3
Sohrschied	B09E	81	55	74,3	54	8	14,8	24	44,4	13	24,1	6	11,1	2	3,7	1	1,9
	B09Z	81	55	74,3	55	5	9,1	22	40,0	16	29,1	4	7,3	6	10,9	2	3,6
	B05Z	86	62	79,5	61	7	11,5	25	41,0	16	26,2	9	14,8	3	4,9	1	1,6
	LO6L	79	60	75,9	60	6	10,0	31	51,7	16	26,7	5	8,3	0	0,0	2	3,3
Todenroth	B09E	79	50	64,1	48	10	20,8	20	41,7	8	16,7	4	8,3	6	12,5	0	0,0
	B09Z	79	50	64,1	45	11	24,4	10	22,2	10	22,2	7	15,6	5	11,1	2	4,4
	B05Z	73	55	76,4	54	10	18,5	28	51,9	8	14,8	4	7,4	4	7,4	0	0,0
	LO6L	74	48	64,9	47	4	8,5	30	63,8	5	10,6	5	10,6	2	4,3	1	2,1
Unzenberg	B09E	344	208	69,1	203	80	39,4	60	29,6	26	12,8	22	10,8	11	5,4	4	2,0
	B09Z	344	208	69,1	205	61	29,8	46	22,4	41	20,0	26	12,7	17	8,3	14	6,8
	B05Z	325	219	74,7	214	60	28,0	77	36,0	33	15,4	29	13,6	10	4,7	5	2,3
	LO6L	327	203	62,1	195	56	28,7	89	45,6	14	7,2	18	9,2	3	1,5	15	7,7
Wahlenau	B09E	174	115	70,6	112	28	25,0	39	34,8	17	15,2	17	15,2	11	9,8	0	0,0
	B09Z	174	115	70,6	112	24	21,4	32	28,6	28	25,0	12	10,7	13	11,6	3	2,7
	B05Z	178	130	76,9	125	20	16,0	47	37,6	31	24,8	16	12,8	5	4,0	6	4,8
	LO6L	179	108	60,3	105	11	10,5	65	61,9	15	14,3	8	7,6	0	0,0	6	5,7
Womrath	B09E	190	124	72,5	123	42	34,1	29	23,6	28	22,8	10	8,1	14	11,4	0	0,0
	B09Z	190	124	72,5	123	37	30,1	27	22,0	33	26,8	8	6,5	15	12,2	3	2,4
	B05Z	187	129	73,3	126	35	27,8	52	41,3	17	13,5	12	9,5	8	6,3	2	1,6
	LO6L	186	117	62,9	112	16	14,3	62	55,4	20	17,9	10	8,9	2	1,8	2	1,8
Woppenroth	B09E	220	125	74,0	119	56	47,1	28	23,5	17	14,3	9	7,6	9	7,6	0	0,0
	B09Z	220	125	74,0	122	43	35,2	29	23,8	28	23,0	6	4,9	12	9,8	4	3,3
	B05Z	226	165	81,3	159	44	27,7	61	38,4	31	19,5	10	6,3	10	6,3	3	1,9
	LO6L	222	148	66,7	148	30	20,3	78	52,7	27	18,2	2	1,4	6	4,1	5	3,4
Würrich	B09E	128	92	73,6	88	21	23,9	31	35,2	22	25,0	4	4,5	9	10,2	1	1,1
	B09Z	128	92	73,6	90	13	14,4	30	33,3	29	32,2	3	3,3	11	12,2	4	4,4
	B05Z	135	108	85,0	104	20	19,2	45	43,3	28	26,9	3	2,9	3	2,9	5	4,8
	LO6L	136	98	72,1	95	13	13,7	47	49,5	23	24,2	3	3,2	2	2,1	7	7,4
VG Rheinböllen																	
Argenthal	B09E	1 306	812	70,9	786	324	41,2	195	24,8	127	16,2	61	7,8	59	7,5	20	2,5
	B09Z	1 306	812	70,9	793	245	30,9	170	21,4	181	22,8	66	8,3	73	9,2	58	7,3
	B05Z	1 282	933	81,7	915	304	33,2	312	34,1	172	18,8	50	5,5	42	4,6	35	3,8
	LO6L	1 282	781	60,9	765	230	30,1	329	43,0	121	15,8	28	3,7	26	3,4	31	4,1

## T 16 Bundestagswahlergebnisse - Ergebnisse der Ortsgemeinden

(Bundestagswahl ohne Briefwahl und Landtagswahl einschließlich Briefwahl)

Gemeinde	Wahl	Wahlberechtigte	Wähler	Wahlbeteiligung <sup>1)</sup>	Gültige Stimmen	Von den gültigen Stimmen entfielen auf											
						CDU		SPD		FDP		GRÜNE		DIE LINKE		Sonstige	
						Anzahl	%	Anz.	%	Anz.	%	Anz.	%	Anz.	%	Anz.	%
Benzweiler	B09E	166	99	76,7	94	56	59,6	16	17,0	7	7,4	10	10,6	3	3,2	2	2,1
	B09Z	166	99	76,7	95	42	44,2	16	16,8	20	21,1	13	13,7	1	1,1	3	3,2
	B05Z	162	114	83,8	111	44	39,6	32	28,8	25	22,5	3	2,7	4	3,6	3	2,7
	L06L	165	122	73,9	121	56	46,3	44	36,4	13	10,7	2	1,7	0	0,0	6	5,0
Dichtelbach	B09E	503	336	76,7	320	109	34,1	123	38,4	37	11,6	23	7,2	23	7,2	5	1,6
	B09Z	503	336	76,7	328	72	22,0	109	33,2	60	18,3	36	11,0	23	7,0	28	8,5
	B05Z	490	368	85,4	351	85	24,2	154	43,9	42	12,0	33	9,4	11	3,1	26	7,4
	L06L	491	338	68,8	328	70	21,3	179	54,6	28	8,5	18	5,5	7	2,1	26	7,9
Ellern (Hunsrück)	B09E	690	428	76,4	412	126	30,6	139	33,7	43	10,4	61	14,8	34	8,3	9	2,2
	B09Z	690	428	76,4	417	105	25,2	132	31,7	51	12,2	66	15,8	39	9,4	24	5,8
	B05Z	664	467	82,5	452	102	22,6	181	40,0	70	15,5	51	11,3	33	7,3	15	3,3
	L06L	668	470	70,4	462	83	18,0	232	50,2	55	11,9	33	7,1	20	4,3	39	8,4
Erbach	B09E	216	147	81,7	137	95	69,3	18	13,1	8	5,8	4	2,9	8	5,8	4	2,9
	B09Z	216	147	81,7	142	78	54,9	13	9,2	24	16,9	6	4,2	10	7,0	11	7,7
	B05Z	202	153	87,9	145	103	71,0	19	13,1	11	7,6	3	2,1	6	4,1	3	2,1
	L06L	203	159	78,3	152	106	69,7	19	12,5	7	4,6	3	2,0	6	3,9	11	7,2
Kisselbach	B09E	442	289	77,1	278	173	62,2	44	15,8	31	11,2	16	5,8	13	4,7	1	0,4
	B09Z	442	289	77,1	287	139	48,4	41	14,3	52	18,1	24	8,4	18	6,3	13	4,5
	B05Z	445	342	85,9	331	173	52,3	82	24,8	44	13,3	15	4,5	12	3,6	5	1,5
	L06L	452	327	72,3	318	168	52,8	100	31,4	15	4,7	6	1,9	8	2,5	21	6,6
Liebshausen	B09E	378	248	74,9	245	127	51,8	58	23,7	29	11,8	15	6,1	14	5,7	2	0,8
	B09Z	378	248	74,9	245	117	47,8	38	15,5	41	16,7	22	9,0	10	4,1	17	6,9
	B05Z	385	272	80,0	267	117	43,8	95	35,6	28	10,5	16	6,0	5	1,9	6	2,2
	L06L	381	255	66,9	252	113	44,8	104	41,3	16	6,3	3	1,2	5	2,0	11	4,4
Mörschbach	B09E	267	198	82,2	192	66	34,4	60	31,3	30	15,6	16	8,3	17	8,9	3	1,6
	B09Z	267	198	82,2	194	51	26,3	52	26,8	31	16,0	21	10,8	20	10,3	19	9,8
	B05Z	281	230	87,8	227	60	26,4	80	35,2	38	16,7	22	9,7	10	4,4	17	7,5
	L06L	274	208	75,9	205	44	21,5	104	50,7	19	9,3	8	3,9	4	2,0	26	12,7
Rheinböllen, St.	B09E	2 931	1 490	64,2	1 448	641	44,3	411	28,4	150	10,4	93	6,4	131	9,0	22	1,5
	B09Z	2 931	1 490	64,2	1 460	490	33,6	369	25,3	250	17,1	117	8,0	156	10,7	78	5,3
	B05Z	2 948	1 843	75,8	1 803	686	38,0	653	36,2	208	11,5	106	5,9	85	4,7	65	3,6
	L06L	2 930	1 788	61,0	1 753	669	38,2	765	43,6	143	8,2	57	3,3	33	1,9	86	4,9
Riesweiler	B09E	605	417	81,0	407	124	30,5	133	32,7	92	22,6	29	7,1	24	5,9	5	1,2
	B09Z	605	417	81,0	407	89	21,9	112	27,5	127	31,2	32	7,9	31	7,6	16	3,9
	B05Z	594	461	86,7	456	111	24,3	180	39,5	99	21,7	28	6,1	22	4,8	16	3,5
	L06L	597	467	78,2	459	76	16,6	187	40,7	160	34,9	12	2,6	6	1,3	18	3,9
Schnorbach	B09E	185	121	76,6	117	53	45,3	21	17,9	19	16,2	12	10,3	12	10,3	0	0,0
	B09Z	185	121	76,6	119	45	37,8	20	16,8	27	22,7	12	10,1	13	10,9	2	1,7
	B05Z	190	145	84,8	144	58	40,3	50	34,7	20	13,9	6	4,2	4	2,8	6	4,2
	L06L	188	128	68,1	125	42	33,6	53	42,4	16	12,8	5	4,0	2	1,6	7	5,6
Steinbach	B09E	98	85	88,5	81	37	45,7	14	17,3	9	11,1	12	14,8	8	9,9	1	1,2
	B09Z	98	85	88,5	82	30	36,6	14	17,1	12	14,6	12	14,6	9	11,0	5	6,1
	B05Z	98	79	91,9	78	26	33,3	13	16,7	12	15,4	13	16,7	5	6,4	9	11,5
	L06L	99	80	80,8	78	37	47,4	25	32,1	3	3,8	5	6,4	4	5,1	4	5,1
VG Sankt Goar-Oberwesel																	
Damscheid	B09E	520	337	77,5	321	199	62,0	49	15,3	30	9,3	27	8,4	12	3,7	4	1,2
	B09Z	520	337	77,5	330	181	54,8	45	13,6	54	16,4	19	5,8	15	4,5	16	4,8
	B05Z	519	390	88,0	376	218	58,0	86	22,9	42	11,2	12	3,2	3	0,8	15	4,0
	L06L	515	403	78,3	384	198	51,6	137	35,7	32	8,3	3	0,8	2	0,5	12	3,1
Laudert	B09E	336	244	83,0	231	130	56,3	34	14,7	24	10,4	20	8,7	16	6,9	7	3,0
	B09Z	336	244	83,0	236	115	48,7	28	11,9	33	14,0	22	9,3	21	8,9	17	7,2
	B05Z	333	267	86,1	262	129	49,2	67	25,6	31	11,8	11	4,2	13	5,0	11	4,2
	L06L	331	231	69,8	228	123	53,9	73	32,0	13	5,7	5	2,2	3	1,3	11	4,8
Niederburg	B09E	597	381	80,2	369	199	53,9	84	22,8	35	9,5	24	6,5	20	5,4	7	1,9
	B09Z	597	381	80,2	371	166	44,7	85	22,9	57	15,4	27	7,3	20	5,4	16	4,3
	B05Z	587	422	86,5	412	223	54,1	103	25,0	37	9,0	14	3,4	13	3,2	22	5,3
	L06L	588	456	77,6	441	165	37,4	212	48,1	27	6,1	11	2,5	7	1,6	19	4,3
Oberwesel, St.	B09E	2 449	1 257	71,5	1 220	736	60,3	223	18,3	112	9,2	81	6,6	54	4,4	14	1,1
	B09Z	2 449	1 257	71,5	1 234	603	48,9	213	17,3	210	17,0	98	7,9	51	4,1	59	4,8
	B05Z	2 528	1 511	79,5	1 471	758	51,5	376	25,6	211	14,3	66	4,5	36	2,4	24	1,6
	L06L	2 501	1 738	69,5	1 687	807	47,8	605	35,9	148	8,8	34	2,0	11	0,7	82	4,9

## T 16 Bundestagswahlergebnisse - Ergebnisse der Ortsgemeinden

(Bundestagswahl ohne Briefwahl und Landtagswahl einschließlich Briefwahl)

Gemeinde	Wahl	Wahl- berech- tigte	Wähler	Wahl- beteili- gung <sup>1)</sup>	Gültige Stim- men	Von den gültigen Stimmen entfielen auf											
						CDU		SPD		FDP		GRÜNE		DIE LINKE		Sonstige	
						Anzahl	%	Anzahl	%	Anz.	%	Anz.	%	Anz.	%	Anz.	%
Perscheid	B09E	294	222	83,1	215	163	75,8	21	9,8	11	5,1	8	3,7	9	4,2	3	1,4
	B09Z	294	222	83,1	217	131	60,4	21	9,7	40	18,4	7	3,2	8	3,7	10	4,6
	B05Z	295	244	92,4	240	151	62,9	28	11,7	30	12,5	11	4,6	8	3,3	12	5,0
	L06L	296	226	76,4	225	132	58,7	55	24,4	14	6,2	5	2,2	5	2,2	14	6,2
Sankt Goar, St.	B09E	2 293	1 087	64,9	1 065	418	39,2	397	37,3	95	8,9	72	6,8	72	6,8	11	1,0
	B09Z	2 293	1 087	64,9	1 071	321	30,0	358	33,4	169	15,8	90	8,4	87	8,1	46	4,3
	B05Z	2 418	1 394	75,1	1 370	410	29,9	644	47,0	152	11,1	88	6,4	52	3,8	24	1,8
	L06L	2 380	1 593	66,9	1 568	432	27,6	874	55,7	112	7,1	46	2,9	35	2,2	69	4,4
Urbar	B09E	631	399	78,7	382	208	54,5	91	23,8	42	11,0	20	5,2	20	5,2	1	0,3
	B09Z	631	399	78,7	391	182	46,5	82	21,0	67	17,1	23	5,9	26	6,6	11	2,8
	B05Z	660	458	82,5	446	211	47,3	151	33,9	38	8,5	35	7,8	8	1,8	3	0,7
	L06L	660	475	72,0	465	195	41,9	204	43,9	37	8,0	13	2,8	7	1,5	9	1,9
Wiebelsheim	B09E	382	283	81,3	273	154	56,4	50	18,3	29	10,6	19	7,0	19	7,0	2	0,7
	B09Z	382	283	81,3	278	137	49,3	52	18,7	36	12,9	20	7,2	28	10,1	5	1,8
	B05Z	385	291	83,4	282	145	51,4	85	30,1	15	5,3	19	6,7	9	3,2	9	3,2
	L06L	385	251	65,2	246	125	50,8	101	41,1	9	3,7	9	3,7	1	0,4	1	0,4
VG Simmern / Hunsrück																	
Altweidelbach	B09E	203	130	74,7	126	40	31,7	40	31,7	21	16,7	10	7,9	13	10,3	2	1,6
	B09Z	203	130	74,7	129	30	23,3	37	28,7	28	21,7	12	9,3	16	12,4	6	4,7
	B05Z	203	139	76,0	137	28	20,4	66	48,2	14	10,2	9	6,6	7	5,1	13	9,5
	L06L	199	127	63,8	126	27	21,4	63	50,0	20	15,9	4	3,2	4	3,2	8	6,3
Belgweiler	B09E	176	115	71,9	112	23	20,5	51	45,5	14	12,5	13	11,6	11	9,8	0	0,0
	B09Z	176	115	71,9	114	17	14,9	49	43,0	20	17,5	12	10,5	12	10,5	4	3,5
	B05Z	176	127	80,4	124	28	22,6	67	54,0	10	8,1	8	6,5	7	5,6	4	3,2
	L06L	174	122	70,1	120	16	13,3	83	69,2	11	9,2	3	2,5	2	1,7	5	4,2
Bergenhäusen	B09E	93	60	68,2	51	21	41,2	13	25,5	6	11,8	4	7,8	5	9,8	2	3,9
	B09Z	93	60	68,2	55	16	29,1	11	20,0	11	20,0	5	9,1	6	10,9	6	10,9
	B05Z	111	69	70,4	65	21	32,3	24	36,9	7	10,8	4	6,2	5	7,7	4	6,2
	L06L	110	68	61,8	68	14	20,6	39	57,4	4	5,9	0	0,0	5	7,4	6	8,8
Biebern	B09E	260	158	69,9	151	63	41,7	31	20,5	24	15,9	21	13,9	12	7,9	0	0,0
	B09Z	260	158	69,9	150	43	28,7	34	22,7	34	22,7	17	11,3	17	11,3	5	3,3
	B05Z	288	215	79,6	207	60	29,0	74	35,7	36	17,4	21	10,1	10	4,8	6	2,9
	L06L	289	168	58,1	166	59	35,5	60	36,1	18	10,8	12	7,2	5	3,0	12	7,2
Bubach	B09E	245	190	85,2	179	53	29,6	70	39,1	29	16,2	17	9,5	8	4,5	2	1,1
	B09Z	245	190	85,2	184	43	23,4	62	33,7	41	22,3	22	12,0	13	7,1	3	1,6
	B05Z	235	187	90,3	180	46	25,6	84	46,7	25	13,9	15	8,3	7	3,9	3	1,7
	L06L	235	180	76,6	173	38	22,0	104	60,1	18	10,4	8	4,6	3	1,7	2	1,2
Budenbach	B09E	146	113	86,9	107	45	42,1	28	26,2	16	15,0	5	4,7	10	9,3	3	2,8
	B09Z	146	113	86,9	109	38	34,9	26	23,9	18	16,5	8	7,3	10	9,2	9	8,3
	B05Z	140	105	86,8	102	42	41,2	23	22,5	20	19,6	8	7,8	2	2,0	7	6,9
	L06L	146	108	74,0	107	41	38,3	39	36,4	9	8,4	2	1,9	4	3,7	12	11,2
Fronhofen	B09E	177	123	77,4	122	64	52,5	12	9,8	16	13,1	13	10,7	16	13,1	1	0,8
	B09Z	177	123	77,4	122	45	36,9	11	9,0	25	20,5	16	13,1	14	11,5	11	9,0
	B05Z	177	123	83,7	120	51	42,5	25	20,8	19	15,8	11	9,2	4	3,3	10	8,3
	L06L	182	126	69,2	120	51	42,5	38	31,7	16	13,3	7	5,8	1	0,8	7	5,8
Holzbach	B09E	425	269	72,1	263	71	27,0	97	36,9	59	22,4	10	3,8	24	9,1	2	0,8
	B09Z	425	269	72,1	264	60	22,7	90	34,1	61	23,1	14	5,3	29	11,0	10	3,8
	B05Z	402	299	81,9	292	53	18,2	149	51,0	45	15,4	15	5,1	16	5,5	14	4,8
	L06L	411	268	65,2	262	28	10,7	156	59,5	39	14,9	13	5,0	10	3,8	16	6,1
Horn	B09E	303	185	73,4	180	38	21,1	91	50,6	24	13,3	19	10,6	7	3,9	1	0,6
	B09Z	303	185	73,4	184	32	17,4	79	42,9	26	14,1	27	14,7	10	5,4	10	5,4
	B05Z	298	213	78,9	209	27	12,9	112	53,6	42	20,1	22	10,5	4	1,9	2	1,0
	L06L	296	202	68,2	200	22	11,0	135	67,5	26	13,0	7	3,5	6	3,0	4	2,0
Keidelheim	B09E	261	183	81,0	181	56	30,9	64	35,4	30	16,6	19	10,5	12	6,6	0	0,0
	B09Z	261	183	81,0	181	46	25,4	54	29,8	37	20,4	25	13,8	14	7,7	5	2,8
	B05Z	237	175	85,4	171	36	21,1	83	48,5	32	18,7	18	10,5	1	0,6	1	0,6
	L06L	244	166	68,0	165	33	20,0	87	52,7	28	17,0	11	6,7	4	2,4	2	1,2
Klosterkumbd	B09E	230	147	69,7	143	39	27,3	48	33,6	33	23,1	14	9,8	9	6,3	0	0,0
	B09Z	230	147	69,7	145	32	22,1	41	28,3	30	20,7	18	12,4	16	11,0	8	5,5
	B05Z	225	160	80,4	156	43	27,6	56	35,9	34	21,8	14	9,0	5	3,2	4	2,6
	L06L	222	156	70,3	149	30	20,1	72	48,3	23	15,4	12	8,1	6	4,0	6	4,0

## T 16 Bundestagswahleregebnisse - Ergebnisse der Ortsgemeinden

(Bundestagswahl ohne Briefwahl und Landtagswahl einschließlich Briefwahl)

Gemeinde	Wahl	Wahlberechtigte	Wähler	Wahlbeteiligung <sup>1)</sup>	Gültige Stimmen	Von den gültigen Stimmen entfielen auf											
						CDU		SPD		FDP		GRÜNE		DIE LINKE		Sonstige	
						Anzahl	%	Anzahl	%	Anz.	%	Anz.	%	Anz.	%	Anz.	%
Külz (Hunsrück)	B09E	406	273	74,4	262	79	30,2	87	33,2	46	17,6	28	10,7	21	8,0	1	0,4
	B09Z	406	273	74,4	265	69	26,0	69	26,0	52	19,6	34	12,8	28	10,6	13	4,9
	B05Z	412	296	78,3	286	77	26,9	118	41,3	35	12,2	32	11,2	16	5,6	8	2,8
	L06L	413	235	56,9	231	36	15,6	140	60,6	27	11,7	10	4,3	9	3,9	9	3,9
Kümbdchen	B09E	387	240	71,0	236	64	27,1	75	31,8	53	22,5	20	8,5	19	8,1	5	2,1
	B09Z	387	240	71,0	234	51	21,8	65	27,8	58	24,8	24	10,3	19	8,1	17	7,3
	B05Z	376	262	79,4	258	75	29,1	90	34,9	52	20,2	21	8,1	12	4,7	8	3,1
	L06L	380	232	61,1	227	50	22,0	109	48,0	44	19,4	6	2,6	6	2,6	12	5,3
Laubach	B09E	372	233	71,7	224	68	30,4	86	38,4	26	11,6	21	9,4	19	8,5	4	1,8
	B09Z	372	233	71,7	227	60	26,4	72	31,7	29	12,8	33	14,5	19	8,4	14	6,2
	B05Z	374	292	82,3	282	86	30,5	122	43,3	32	11,3	23	8,2	17	6,0	2	0,7
	L06L	381	243	63,8	236	48	20,3	135	57,2	22	9,3	15	6,4	13	5,5	3	1,3
Mengerschied	B09E	650	375	68,3	363	109	30,0	129	35,5	47	12,9	37	10,2	33	9,1	8	2,2
	B09Z	650	375	68,3	366	92	25,1	127	34,7	54	14,8	36	9,8	33	9,0	24	6,6
	B05Z	651	464	76,9	449	105	23,4	236	52,6	48	10,7	19	4,2	24	5,3	17	3,8
	L06L	663	393	59,3	388	69	17,8	240	61,9	29	7,5	16	4,1	12	3,1	22	5,7
Mutterschied	B09E	349	206	64,4	198	59	29,8	49	24,7	37	18,7	20	10,1	25	12,6	8	4,0
	B09Z	349	206	64,4	203	57	28,1	53	26,1	36	17,7	18	8,9	24	11,8	15	7,4
	B05Z	356	244	74,8	236	66	28,0	84	35,6	33	14,0	20	8,5	18	7,6	15	6,4
	L06L	359	207	57,7	201	57	28,4	83	41,3	22	10,9	11	5,5	15	7,5	13	6,5
Nannhausen	B09E	398	222	67,1	216	92	42,6	51	23,6	39	18,1	15	6,9	15	6,9	4	1,9
	B09Z	398	222	67,1	216	77	35,6	42	19,4	50	23,1	16	7,4	22	10,2	9	4,2
	B05Z	408	260	77,2	255	82	32,2	96	37,6	39	15,3	15	5,9	15	5,9	8	3,1
	L06L	408	269	65,9	261	88	33,7	114	43,7	24	9,2	8	3,1	8	3,1	19	7,3
Neuerkirch	B09E	243	179	83,3	165	41	24,8	54	32,7	23	13,9	21	12,7	24	14,5	2	1,2
	B09Z	243	179	83,3	174	29	16,7	47	27,0	29	16,7	39	22,4	21	12,1	9	5,2
	B05Z	240	182	82,4	177	35	19,8	77	43,5	26	14,7	20	11,3	11	6,2	8	4,5
	L06L	240	166	69,2	160	24	15,0	96	60,0	24	15,0	10	6,3	3	1,9	3	1,9
Niederkumbd	B09E	253	162	73,6	158	43	27,2	59	37,3	32	20,3	8	5,1	15	9,5	1	0,6
	B09Z	253	162	73,6	158	34	21,5	44	27,8	34	21,5	15	9,5	25	15,8	6	3,8
	B05Z	247	182	83,1	177	49	27,7	68	38,4	32	18,1	9	5,1	12	6,8	7	4,0
	L06L	242	164	67,8	158	35	22,2	81	51,3	18	11,4	7	4,4	8	5,1	9	5,7
Ohlweiler	B09E	272	173	74,6	166	37	22,3	52	31,3	33	19,9	26	15,7	18	10,8	0	0,0
	B09Z	272	173	74,6	170	25	14,7	42	24,7	50	29,4	24	14,1	22	12,9	7	4,1
	B05Z	266	206	83,7	200	50	25,0	82	41,0	38	19,0	14	7,0	11	5,5	5	2,5
	L06L	267	175	65,5	169	29	17,2	86	50,9	28	16,6	10	5,9	6	3,6	10	5,9
Oppertshausen	B09E	96	76	90,5	76	32	42,1	31	40,8	7	9,2	5	6,6	0	0,0	1	1,3
	B09Z	96	76	90,5	76	26	34,2	33	43,4	8	10,5	6	7,9	1	1,3	2	2,6
	B05Z	102	82	93,2	82	26	31,7	38	46,3	8	9,8	8	9,8	0	0,0	2	2,4
	L06L	102	81	79,4	81	23	28,4	44	54,3	7	8,6	7	8,6	0	0,0	0	0,0
Pleizenhausen	B09E	209	132	77,2	127	47	37,0	25	19,7	24	18,9	13	10,2	15	11,8	3	2,4
	B09Z	209	132	77,2	129	45	34,9	24	18,6	25	19,4	11	8,5	10	7,8	14	10,9
	B05Z	209	163	82,3	147	65	44,2	31	21,1	20	13,6	14	9,5	6	4,1	11	7,5
	L06L	207	119	57,5	114	39	34,2	47	41,2	10	8,8	5	4,4	2	1,8	11	9,6
Ravengersburg	B09E	257	140	68,3	138	60	43,5	38	27,5	18	13,0	8	5,8	13	9,4	1	0,7
	B09Z	257	140	68,3	139	52	37,4	26	18,7	20	14,4	17	12,2	15	10,8	9	6,5
	B05Z	280	161	69,7	155	49	31,6	63	40,6	23	14,8	12	7,7	6	3,9	2	1,3
	L06L	284	160	56,3	157	52	33,1	70	44,6	15	9,6	8	5,1	7	4,5	5	3,2
Rayerschied	B09E	95	74	83,1	74	24	32,4	24	32,4	14	18,9	10	13,5	2	2,7	0	0,0
	B09Z	95	74	83,1	74	21	28,4	19	25,7	16	21,6	9	12,2	7	9,5	2	2,7
	B05Z	92	76	88,4	72	22	30,6	22	30,6	14	19,4	9	12,5	5	6,9	0	0,0
	L06L	96	76	79,2	73	21	28,8	29	39,7	8	11,0	7	9,6	7	9,6	1	1,4
Reich	B09E	293	199	77,7	193	79	40,9	51	26,4	17	8,8	21	10,9	24	12,4	1	0,5
	B09Z	293	199	77,7	197	64	32,5	41	20,8	25	12,7	29	14,7	23	11,7	15	7,6
	B05Z	304	222	81,0	219	70	32,0	80	36,5	20	9,1	17	7,8	13	5,9	19	8,7
	L06L	305	215	70,5	209	58	27,8	92	44,0	16	7,7	11	5,3	9	4,3	23	11,0
Riegenroth	B09E	143	92	78,0	86	36	41,9	16	18,6	15	17,4	7	8,1	12	14,0	0	0,0
	B09Z	143	92	78,0	87	23	26,4	13	14,9	28	32,2	9	10,3	10	11,5	4	4,6
	B05Z	145	110	81,5	110	32	29,1	43	39,1	23	20,9	6	5,5	6	5,5	0	0,0
	L06L	140	98	70,0	98	22	22,4	46	46,9	18	18,4	1	1,0	2	2,0	9	9,2

## T 16 Bundestagswahlergebnisse - Ergebnisse der Ortsgemeinden

(Bundestagswahl ohne Briefwahl und Landtagswahl einschließlich Briefwahl)

Gemeinde	Wahl	Wahl- berech- tigte	Wähler	Wahl- beteili- gung <sup>1)</sup>	Gültige Stim- men	Von den gültigen Stimmen entfielen auf											
						CDU		SPD		FDP		GRÜNE		DIE LINKE		Sonstige	
						Anzahl	%	Anzahl	%	Anz.	%	Anz.	%	Anz.	%	Anz.	%
Sargenroth	B09E	365	229	72,2	220	80	36,4	76	34,5	24	10,9	17	7,7	20	9,1	3	1,4
	B09Z	365	229	72,2	224	56	25,0	60	26,8	42	18,8	30	13,4	15	6,7	21	9,4
	B05Z	382	273	81,0	266	89	33,5	99	37,2	31	11,7	23	8,6	5	1,9	19	7,1
	L06L	377	242	64,2	240	60	25,0	116	48,3	26	10,8	17	7,1	1	0,4	20	8,3
Schönborn	B09E	220	155	76,7	148	51	34,5	45	30,4	20	13,5	19	12,8	13	8,8	0	0,0
	B09Z	220	155	76,7	150	44	29,3	31	20,7	30	20,0	18	12,0	17	11,3	10	6,7
	B05Z	206	166	84,7	158	43	27,2	54	34,2	24	15,2	13	8,2	17	10,8	7	4,4
	L06L	203	131	64,5	129	17	13,2	82	63,6	17	13,2	4	3,1	5	3,9	4	3,1
Simmern/Hunsrück, St.	B09E	5 874	2 703	55,0	2 631	1 181	44,9	674	25,6	350	13,3	183	7,0	198	7,5	45	1,7
	B09Z	5 874	2 703	55,0	2 644	1 004	38,0	613	23,2	419	15,8	230	8,7	246	9,3	132	5,0
	B05Z	5 881	3 344	66,3	3 255	1 261	38,7	1 048	32,2	471	14,5	205	6,3	177	5,4	93	2,9
	L06L	5 858	2 871	49,0	2 824	999	35,4	1 207	42,7	311	11,0	104	3,7	78	2,8	125	4,4
Tiefenbach	B09E	629	406	74,1	386	117	30,3	140	36,3	62	16,1	24	6,2	34	8,8	9	2,3
	B09Z	629	406	74,1	395	91	23,0	124	31,4	73	18,5	26	6,6	44	11,1	37	9,4
	B05Z	616	445	78,5	432	116	26,9	166	38,4	72	16,7	27	6,3	29	6,7	22	5,1
	L06L	633	379	59,9	373	91	24,4	186	49,9	61	16,4	11	2,9	9	2,4	15	4,0
Wahlbach	B09E	144	113	81,9	109	25	22,9	33	30,3	21	19,3	14	12,8	16	14,7	0	0,0
	B09Z	144	113	81,9	110	22	20,0	25	22,7	25	22,7	12	10,9	15	13,6	11	10,0
	B05Z	131	104	85,2	104	20	19,2	40	38,5	19	18,3	8	7,7	8	7,7	9	8,7
	L06L	134	98	73,1	97	15	15,5	52	53,6	20	20,6	5	5,2	2	2,1	3	3,1
Wüschheim	B09E	234	149	72,7	141	81	57,4	23	16,3	28	19,9	6	4,3	3	2,1	0	0,0
	B09Z	234	149	72,7	143	74	51,7	17	11,9	36	25,2	7	4,9	6	4,2	3	2,1
	B05Z	237	163	76,9	158	84	53,2	32	20,3	30	19,0	5	3,2	5	3,2	2	1,3
	L06L	229	151	65,9	148	75	50,7	33	22,3	26	17,6	3	2,0	2	1,4	9	6,1
<b>Rhein-Lahn-Kreis, Landkreis</b>																	
<b>VG Bad Ems</b>																	
Arzbach	B09E	1 445	810	70,4	793	269	33,9	270	34,0	57	7,2	109	13,7	81	10,2	7	0,9
	B09Z	1 445	810	70,4	793	219	27,6	246	31,0	133	16,8	80	10,1	91	11,5	24	3,0
	B05Z	1 524	976	78,5	958	286	29,9	406	42,4	106	11,1	79	8,2	52	5,4	29	3,0
	L06L	1 524	867	56,9	846	213	25,2	479	56,6	44	5,2	44	5,2	12	1,4	54	6,4
Bad Ems, St.	B09E	7 020	2 820	52,7	2 713	998	36,8	828	30,5	209	7,7	368	13,6	272	10,0	38	1,4
	B09Z	7 020	2 820	52,7	2 683	858	32,0	726	27,1	410	15,3	263	9,8	297	11,1	129	4,8
	B05Z	7 098	3 683	63,4	3 617	1 267	35,0	1 370	37,9	379	10,5	277	7,7	216	6,0	108	3,0
	L06L	7 057	3 361	47,6	3 299	1 078	32,7	1 616	49,0	250	7,6	136	4,1	44	1,3	175	5,3
Becheln	B09E	564	306	70,7	302	112	37,1	108	35,8	26	8,6	43	14,2	10	3,3	3	1,0
	B09Z	564	306	70,7	301	106	35,2	88	29,2	47	15,6	25	8,3	15	5,0	20	6,6
	B05Z	554	371	81,0	369	134	36,3	147	39,8	30	8,1	27	7,3	14	3,8	17	4,6
	L06L	556	370	66,5	364	100	27,5	203	55,8	27	7,4	11	3,0	3	0,8	20	5,5
Dausenau	B09E	1 029	597	69,8	576	174	30,2	238	41,3	45	7,8	66	11,5	33	5,7	20	3,5
	B09Z	1 029	597	69,8	581	158	27,2	203	34,9	80	13,8	53	9,1	48	8,3	39	6,7
	B05Z	1 045	667	76,2	656	204	31,1	294	44,8	76	11,6	31	4,7	36	5,5	15	2,3
	L06L	1 035	617	59,6	609	151	24,8	342	56,2	45	7,4	24	3,9	11	1,8	36	5,9
Fachbach	B09E	1 023	599	70,3	586	239	40,8	169	28,8	49	8,4	85	14,5	37	6,3	7	1,2
	B09Z	1 023	599	70,3	591	202	34,2	160	27,1	96	16,2	64	10,8	44	7,4	25	4,2
	B05Z	1 057	690	80,8	677	232	34,3	259	38,3	76	11,2	57	8,4	36	5,3	17	2,5
	L06L	1 043	637	61,1	629	202	32,1	305	48,5	53	8,4	25	4,0	21	3,3	23	3,7
Frücht	B09E	491	290	74,4	285	96	33,7	88	30,9	30	10,5	45	15,8	25	8,8	1	0,4
	B09Z	491	290	74,4	284	80	28,2	70	24,6	51	18,0	44	15,5	28	9,9	11	3,9
	B05Z	494	311	77,9	308	105	34,1	125	40,6	27	8,8	38	12,3	7	2,3	6	1,9
	L06L	494	309	62,6	306	80	26,1	155	50,7	23	7,5	29	9,5	3	1,0	16	5,2
Kemmenau	B09E	394	213	70,8	208	81	38,9	63	30,3	14	6,7	32	15,4	15	7,2	3	1,4
	B09Z	394	213	70,8	212	82	38,7	54	25,5	22	10,4	22	10,4	23	10,8	9	4,2
	B05Z	420	281	81,7	277	85	30,7	115	41,5	31	11,2	29	10,5	11	4,0	6	2,2
	L06L	403	273	67,7	268	73	27,2	147	54,9	19	7,1	21	7,8	0	0,0	8	3,0
Miellen	B09E	343	201	68,4	194	71	36,6	70	36,1	17	8,8	19	9,8	13	6,7	4	2,1
	B09Z	343	201	68,4	199	64	32,2	64	32,2	33	16,6	12	6,0	13	6,5	13	6,5
	B05Z	359	234	76,5	230	80	34,8	116	50,4	6	2,6	14	6,1	6	2,6	8	3,5
	L06L	355	225	63,4	223	66	29,6	137	61,4	4	1,8	5	2,2	3	1,3	8	3,6

## T 16 Bundestagswahlergebnisse - Ergebnisse der Ortsgemeinden

(Bundestagswahl ohne Briefwahl und Landtagswahl einschließlich Briefwahl)

Gemeinde	Wahl	Wahl- berech- tigte	Wähler	Wahl- beteili- gung <sup>1)</sup>	Gültige Stimm- men	Von den gültigen Stimmen entfielen auf											
						CDU		SPD		FDP		GRÜNE		DIE LINKE		Sonstige	
						Anzahl	%	Anzahl	%	Anz.	%	Anz.	%	Anz.	%	Anz.	%
Nievern	B09E	825	469	76,5	453	189	41,7	144	31,8	35	7,7	57	12,6	24	5,3	4	0,9
	B09Z	825	469	76,5	460	187	40,7	119	25,9	61	13,3	47	10,2	25	5,4	21	4,6
	B05Z	791	516	82,3	513	186	36,3	208	40,5	42	8,2	44	8,6	23	4,5	10	1,9
	L06L	792	557	70,3	548	180	32,8	277	50,5	33	6,0	29	5,3	17	3,1	12	2,2
VG Braubach																	
Braubach, St.	B09E	2 431	1 297	68,2	1 256	440	35,0	455	36,2	117	9,3	119	9,5	115	9,2	10	0,8
	B09Z	2 431	1 297	68,2	1 271	361	28,4	405	31,9	198	15,6	120	9,4	138	10,9	49	3,9
	B05Z	2 508	1 599	76,9	1 557	406	26,1	690	44,3	197	12,7	133	8,5	73	4,7	58	3,7
	L06L	2 477	1 517	61,2	1 482	381	25,7	848	57,2	103	7,0	50	3,4	17	1,1	83	5,6
Dachsenhausen	B09E	845	563	79,6	547	202	36,9	205	37,5	53	9,7	48	8,8	35	6,4	4	0,7
	B09Z	845	563	79,6	552	167	30,3	175	31,7	90	16,3	54	9,8	39	7,1	27	4,9
	B05Z	841	596	83,4	580	166	28,6	262	45,2	65	11,2	40	6,9	25	4,3	22	3,8
	L06L	835	584	69,9	570	153	26,8	300	52,6	45	7,9	19	3,3	6	1,1	47	8,2
Filsen	B09E	528	340	82,9	330	124	37,6	107	32,4	29	8,8	36	10,9	33	10,0	1	0,3
	B09Z	528	340	82,9	330	114	34,5	88	26,7	40	12,1	39	11,8	35	10,6	14	4,2
	B05Z	479	331	82,1	324	109	33,6	133	41,0	35	10,8	25	7,7	13	4,0	9	2,8
	L06L	492	348	70,7	342	82	24,0	209	61,1	24	7,0	15	4,4	3	0,9	9	2,6
Kamp-Bornhofen	B09E	1 263	681	71,1	669	222	33,2	279	41,7	62	9,3	49	7,3	49	7,3	8	1,2
	B09Z	1 263	681	71,1	669	188	28,1	249	37,2	97	14,5	56	8,4	53	7,9	26	3,9
	B05Z	1 274	756	78,7	743	238	32,0	345	46,4	69	9,3	52	7,0	28	3,8	11	1,5
	L06L	1 266	932	73,6	915	237	25,9	567	62,0	38	4,2	19	2,1	11	1,2	43	4,7
Osterspai	B09E	1 004	526	77,6	509	224	44,0	182	35,8	37	7,3	37	7,3	27	5,3	2	0,4
	B09Z	1 004	526	77,6	511	182	35,6	158	30,9	83	16,2	43	8,4	29	5,7	16	3,1
	B05Z	1 046	630	81,8	614	215	35,0	234	38,1	80	13,0	42	6,8	36	5,9	7	1,1
	L06L	1 018	733	72,0	719	224	31,2	374	52,0	59	8,2	24	3,3	5	0,7	33	4,6
VG Diez																	
Altendiez	B09E	1 841	1 055	70,2	1 030	386	37,5	397	38,5	79	7,7	84	8,2	67	6,5	17	1,7
	B09Z	1 841	1 055	70,2	1 030	292	28,3	311	30,2	164	15,9	125	12,1	83	8,1	55	5,3
	B05Z	1 858	1 206	77,8	1 184	328	27,7	509	43,0	150	12,7	95	8,0	66	5,6	36	3,0
	L06L	1 831	1 045	57,1	1 014	295	29,1	548	54,0	72	7,1	40	3,9	5	0,5	54	5,3
Aull	B09E	345	194	67,8	189	66	34,9	72	38,1	21	11,1	18	9,5	9	4,8	3	1,6
	B09Z	345	194	67,8	186	52	28,0	54	29,0	33	17,7	25	13,4	7	3,8	15	8,1
	B05Z	348	223	76,6	213	57	26,8	93	43,7	27	12,7	21	9,9	11	5,2	4	1,9
	L06L	342	204	59,6	200	59	29,5	108	54,0	21	10,5	7	3,5	2	1,0	3	1,5
Balduinstein	B09E	452	259	75,7	254	123	48,4	78	30,7	22	8,7	22	8,7	6	2,4	3	1,2
	B09Z	452	259	75,7	255	92	36,1	55	21,6	41	16,1	43	16,9	13	5,1	11	4,3
	B05Z	478	292	75,6	286	120	42,0	88	30,8	32	11,2	31	10,8	6	2,1	9	3,1
	L06L	481	285	59,3	281	101	35,9	130	46,3	20	7,1	17	6,0	2	0,7	11	3,9
Birlenbach	B09E	1 229	711	69,0	696	262	37,6	256	36,8	76	10,9	56	8,0	37	5,3	9	1,3
	B09Z	1 229	711	69,0	692	200	28,9	196	28,3	129	18,6	91	13,2	42	6,1	34	4,9
	B05Z	1 220	847	81,4	827	247	29,9	348	42,1	101	12,2	64	7,7	30	3,6	37	4,5
	L06L	1 194	706	59,1	696	158	22,7	408	58,6	50	7,2	30	4,3	5	0,7	45	6,5
Charlottenberg	B09E	144	97	74,0	94	30	31,9	29	30,9	14	14,9	9	9,6	9	9,6	3	3,2
	B09Z	144	97	74,0	94	24	25,5	26	27,7	22	23,4	8	8,5	8	8,5	6	6,4
	B05Z	139	99	76,7	98	25	25,5	33	33,7	16	16,3	15	15,3	6	6,1	3	3,1
	L06L	143	84	58,7	84	16	19,0	57	67,9	5	6,0	3	3,6	0	0,0	3	3,6
Cramberg	B09E	401	247	74,4	239	92	38,5	78	32,6	19	7,9	24	10,0	17	7,1	9	3,8
	B09Z	401	247	74,4	241	67	27,8	68	28,2	37	15,4	30	12,4	18	7,5	21	8,7
	B05Z	408	262	75,5	258	74	28,7	123	47,7	35	13,6	8	3,1	9	3,5	9	3,5
	L06L	409	242	59,2	237	59	24,9	123	51,9	23	9,7	8	3,4	1	0,4	23	9,7
Diez, St.	B09E	8 020	3 685	56,5	3 603	1 413	39,2	1 072	29,8	385	10,7	297	8,2	358	9,9	78	2,2
	B09Z	8 020	3 685	56,5	3 618	1 092	30,2	860	23,8	665	18,4	403	11,1	382	10,6	216	6,0
	B05Z	8 042	4 512	67,9	4 400	1 519	34,5	1 401	31,8	628	14,3	435	9,9	244	5,5	173	3,9
	L06L	8 020	3 784	47,2	3 713	1 188	32,0	1 727	46,5	361	9,7	171	4,6	82	2,2	184	5,0
Dörnberg	B09E	381	236	72,0	230	73	31,7	94	40,9	19	8,3	26	11,3	14	6,1	4	1,7
	B09Z	381	236	72,0	230	65	28,3	82	35,7	23	10,0	31	13,5	14	6,1	15	6,5
	B05Z	398	281	78,9	274	66	24,1	137	50,0	27	9,9	14	5,1	19	6,9	11	4,0
	L06L	394	237	60,2	234	52	22,2	145	62,0	9	3,8	7	3,0	9	3,8	12	5,1

## T 16 Bundestagswahlergebnisse - Ergebnisse der Ortsgemeinden

(Bundestagswahl ohne Briefwahl und Landtagswahl einschließlich Briefwahl)

Gemeinde	Wahl	Wahl- berech- tigte	Wähler	Wahl- beteili- gung <sup>1)</sup>	Gültige Stim- men	Von den gültigen Stimmen entfielen auf											
						CDU		SPD		FDP		GRÜNE		DIE LINKE		Sonstige	
						Anzahl	%	Anzahl	%	Anz.	%	Anz.	%	Anz.	%	Anz.	%
Eppenrod	B09E	553	330	68,9	324	114	35,2	110	34,0	41	12,7	22	6,8	36	11,1	1	0,3
	B09Z	553	330	68,9	325	95	29,2	97	29,8	62	19,1	26	8,0	33	10,2	12	3,7
	B05Z	557	372	75,2	364	107	29,4	141	38,7	58	15,9	26	7,1	19	5,2	13	3,6
	L06L	555	279	50,3	279	66	23,7	151	54,1	20	7,2	12	4,3	12	4,3	18	6,5
Geilnau	B09E	316	215	79,3	209	38	18,2	141	67,5	8	3,8	11	5,3	10	4,8	1	0,5
	B09Z	316	215	79,3	212	33	15,6	123	58,0	16	7,5	18	8,5	16	7,5	6	2,8
	B05Z	323	258	88,7	251	40	15,9	159	63,3	19	7,6	14	5,6	13	5,2	6	2,4
	L06L	318	246	77,4	243	36	14,8	185	76,1	7	2,9	7	2,9	4	1,6	4	1,6
Gückingen	B09E	813	461	70,5	454	199	43,8	126	27,8	77	17,0	21	4,6	30	6,6	1	0,2
	B09Z	813	461	70,5	454	147	32,4	98	21,6	115	25,3	43	9,5	32	7,0	19	4,2
	B05Z	760	502	77,5	494	204	41,3	161	32,6	76	15,4	36	7,3	10	2,0	7	1,4
	L06L	774	416	53,7	410	159	38,8	182	44,4	34	8,3	18	4,4	6	1,5	11	2,7
Hambach	B09E	383	224	68,9	223	96	43,0	60	26,9	17	7,6	19	8,5	23	10,3	8	3,6
	B09Z	383	224	68,9	222	70	31,5	51	23,0	42	18,9	24	10,8	21	9,5	14	6,3
	B05Z	406	257	75,1	250	89	35,6	86	34,4	27	10,8	31	12,4	11	4,4	6	2,4
	L06L	403	220	54,6	213	72	33,8	103	48,4	20	9,4	8	3,8	5	2,3	5	2,3
Heistenbach	B09E	874	528	69,5	516	187	36,2	184	35,7	72	14,0	46	8,9	22	4,3	5	1,0
	B09Z	874	528	69,5	522	140	26,8	154	29,5	113	21,6	59	11,3	30	5,7	26	5,0
	B05Z	854	576	76,4	559	164	29,3	225	40,3	76	13,6	56	10,0	15	2,7	23	4,1
	L06L	869	461	53,0	451	109	24,2	273	60,5	27	6,0	18	4,0	6	1,3	18	4,0
Hirschberg	B09E	322	189	70,8	184	57	31,0	76	41,3	25	13,6	6	3,3	19	10,3	1	0,5
	B09Z	322	189	70,8	183	46	25,1	69	37,7	33	18,0	9	4,9	19	10,4	7	3,8
	B05Z	332	236	80,5	232	68	29,3	94	40,5	23	9,9	15	6,5	13	5,6	19	8,2
	L06L	322	189	58,7	185	53	28,6	112	60,5	9	4,9	4	2,2	3	1,6	4	2,2
Holzappel	B09E	916	517	67,8	513	208	40,5	184	35,9	52	10,1	25	4,9	35	6,8	9	1,8
	B09Z	916	517	67,8	514	169	32,9	154	30,0	76	14,8	33	6,4	49	9,5	33	6,4
	B05Z	898	603	77,4	583	180	30,9	230	39,5	68	11,7	43	7,4	37	6,3	25	4,3
	L06L	899	490	54,5	483	157	32,5	243	50,3	34	7,0	14	2,9	8	1,7	27	5,6
Holzheim	B09E	729	406	66,8	383	165	43,1	127	33,2	34	8,9	23	6,0	24	6,3	10	2,6
	B09Z	729	406	66,8	392	123	31,4	113	28,8	79	20,2	25	6,4	30	7,7	22	5,6
	B05Z	726	507	78,5	491	152	31,0	207	42,2	69	14,1	25	5,1	19	3,9	19	3,9
	L06L	731	404	55,3	385	108	28,1	207	53,8	42	10,9	6	1,6	2	0,5	20	5,2
Horhausen	B09E	256	171	76,0	168	55	32,7	62	36,9	22	13,1	17	10,1	12	7,1	0	0,0
	B09Z	256	171	76,0	169	45	26,6	57	33,7	29	17,2	21	12,4	10	5,9	7	4,1
	B05Z	264	180	81,4	175	53	30,3	65	37,1	17	9,7	23	13,1	10	5,7	7	4,0
	L06L	264	143	54,2	142	35	24,6	82	57,7	13	9,2	9	6,3	0	0,0	3	2,1
Isselbach	B09E	328	179	63,7	174	51	29,3	51	29,3	31	17,8	13	7,5	23	13,2	5	2,9
	B09Z	328	179	63,7	173	35	20,2	35	20,2	48	27,7	16	9,2	19	11,0	20	11,6
	B05Z	328	214	72,3	207	52	25,1	81	39,1	30	14,5	21	10,1	13	6,3	10	4,8
	L06L	318	130	40,9	129	36	27,9	61	47,3	14	10,9	6	4,7	2	1,6	10	7,8
Langenscheid	B09E	450	269	76,2	266	122	45,9	89	33,5	25	9,4	25	9,4	5	1,9	0	0,0
	B09Z	450	269	76,2	266	97	36,5	73	27,4	52	19,5	27	10,2	8	3,0	9	3,4
	B05Z	445	314	80,9	309	106	34,3	139	45,0	29	9,4	25	8,1	7	2,3	3	1,0
	L06L	437	313	71,6	309	104	33,7	169	54,7	13	4,2	10	3,2	4	1,3	9	2,9
Laurenburg	B09E	260	127	58,5	124	47	37,9	37	29,8	18	14,5	6	4,8	15	12,1	1	0,8
	B09Z	260	127	58,5	122	36	29,5	34	27,9	26	21,3	4	3,3	14	11,5	8	6,6
	B05Z	279	167	69,9	163	54	33,1	52	31,9	20	12,3	11	6,7	12	7,4	14	8,6
	L06L	277	166	59,9	162	50	30,9	85	52,5	16	9,9	4	2,5	1	0,6	6	3,7
Scheidt	B09E	265	169	69,8	165	45	27,3	71	43,0	20	12,1	11	6,7	16	9,7	2	1,2
	B09Z	265	169	69,8	164	37	22,6	57	34,8	26	15,9	14	8,5	20	12,2	10	6,1
	B05Z	261	194	79,8	190	38	20,0	91	47,9	23	12,1	17	8,9	13	6,8	8	4,2
	L06L	256	164	64,1	159	22	13,8	102	64,2	8	5,0	14	8,8	6	3,8	7	4,4
Steinsberg	B09E	210	153	81,8	147	48	32,7	61	41,5	17	11,6	11	7,5	10	6,8	0	0,0
	B09Z	210	153	81,8	151	39	25,8	55	36,4	28	18,5	13	8,6	10	6,6	6	4,0
	B05Z	211	163	84,5	159	45	28,3	69	43,4	13	8,2	13	8,2	14	8,8	5	3,1
	L06L	215	148	68,8	143	41	28,7	77	53,8	8	5,6	5	3,5	4	2,8	8	5,6
Wasenbach	B09E	282	185	78,1	181	52	28,7	72	39,8	21	11,6	12	6,6	17	9,4	7	3,9
	B09Z	282	185	78,1	183	35	19,1	63	34,4	28	15,3	13	7,1	26	14,2	18	9,8
	B05Z	288	211	80,2	205	67	32,7	88	42,9	16	7,8	9	4,4	14	6,8	11	5,4
	L06L	281	175	62,3	171	42	24,6	100	58,5	9	5,3	3	1,8	3	1,8	14	8,2



## T 16 Bundestagswahlergebnisse - Ergebnisse der Ortsgemeinden

(Bundestagswahl ohne Briefwahl und Landtagswahl einschließlich Briefwahl)

Gemeinde	Wahl	Wahl- berech- tigte	Wähler	Wahl- beteili- gung <sup>1)</sup>	Gültige Stim- men	Von den gültigen Stimmen entfielen auf											
						CDU		SPD		FDP		GRÜNE		DIE LINKE		Sonstige	
						Anzahl	%	Anzahl	%	Anz.	%	Anz.	%	Anz.	%	Anz.	%
VG Hahnstätten																	
Burgschwalbach	B09E	864	503	71,8	488	139	28,5	214	43,9	41	8,4	46	9,4	38	7,8	10	2,0
	B09Z	864	503	71,8	488	104	21,3	178	36,5	69	14,1	55	11,3	47	9,6	35	7,2
	B05Z	871	567	78,0	556	139	25,0	241	43,3	56	10,1	55	9,9	43	7,7	22	4,0
	L06L	862	533	61,8	525	118	22,5	313	59,6	23	4,4	27	5,1	8	1,5	36	6,9
Flacht	B09E	861	534	73,7	523	161	30,8	207	39,6	53	10,1	51	9,8	44	8,4	7	1,3
	B09Z	861	534	73,7	527	124	23,5	182	34,5	95	18,0	57	10,8	45	8,5	24	4,6
	B05Z	878	585	77,3	575	140	24,3	270	47,0	63	11,0	54	9,4	31	5,4	17	3,0
	L06L	878	497	56,6	493	112	22,7	272	55,2	43	8,7	33	6,7	4	0,8	29	5,9
Hahnstätten	B09E	2 250	1 110	62,5	1 078	372	34,5	393	36,5	117	10,9	93	8,6	77	7,1	26	2,4
	B09Z	2 250	1 110	62,5	1 084	269	24,8	330	30,4	208	19,2	101	9,3	101	9,3	75	6,9
	B05Z	2 192	1 362	76,4	1 344	442	32,9	489	36,4	189	14,1	110	8,2	73	5,4	41	3,1
	L06L	2 211	1 269	57,4	1 252	313	25,0	681	54,4	100	8,0	41	3,3	36	2,9	81	6,5
Kaltenholzhausen	B09E	482	262	68,4	253	95	37,5	82	32,4	30	11,9	17	6,7	25	9,9	4	1,6
	B09Z	482	262	68,4	255	79	31,0	59	23,1	46	18,0	25	9,8	31	12,2	15	5,9
	B05Z	485	319	78,2	311	95	30,5	105	33,8	39	12,5	33	10,6	26	8,4	13	4,2
	L06L	473	257	54,3	256	78	30,5	137	53,5	7	2,7	14	5,5	7	2,7	13	5,1
Lohrheim	B09E	419	237	69,3	233	72	30,9	106	45,5	12	5,2	19	8,2	20	8,6	4	1,7
	B09Z	419	237	69,3	234	56	23,9	97	41,5	27	11,5	25	10,7	12	5,1	17	7,3
	B05Z	421	305	83,3	301	86	28,6	143	47,5	23	7,6	23	7,6	16	5,3	10	3,3
	L06L	424	265	62,5	260	58	22,3	166	63,8	13	5,0	12	4,6	5	1,9	6	2,3
Mudershausen	B09E	342	231	78,8	224	65	29,0	100	44,6	26	11,6	11	4,9	15	6,7	7	3,1
	B09Z	342	231	78,8	224	56	25,0	85	37,9	31	13,8	16	7,1	17	7,6	19	8,5
	B05Z	353	249	81,4	242	64	26,4	109	45,0	22	9,1	22	9,1	15	6,2	10	4,1
	L06L	351	222	63,2	220	50	22,7	114	51,8	12	5,5	12	5,5	2	0,9	30	13,6
Netzbach	B09E	296	170	71,1	167	71	42,5	60	35,9	15	9,0	12	7,2	5	3,0	4	2,4
	B09Z	296	170	71,1	168	55	32,7	47	28,0	29	17,3	17	10,1	13	7,7	7	4,2
	B05Z	293	202	82,1	199	75	37,7	64	32,2	22	11,1	16	8,0	14	7,0	8	4,0
	L06L	286	192	67,1	190	48	25,3	94	49,5	16	8,4	9	4,7	11	5,8	12	6,3
Niederneisen	B09E	1 186	700	70,6	690	295	42,8	237	34,3	63	9,1	45	6,5	38	5,5	12	1,7
	B09Z	1 186	700	70,6	688	238	34,6	186	27,0	120	17,4	57	8,3	46	6,7	41	6,0
	B05Z	1 180	778	77,6	761	249	32,7	272	35,7	90	11,8	79	10,4	40	5,3	31	4,1
	L06L	1 165	646	55,5	637	216	33,9	317	49,8	33	5,2	35	5,5	14	2,2	22	3,5
Oberneisen	B09E	625	381	72,7	376	89	23,7	192	51,1	29	7,7	25	6,6	32	8,5	9	2,4
	B09Z	625	381	72,7	376	80	21,3	158	42,0	46	12,2	42	11,2	29	7,7	21	5,6
	B05Z	610	416	78,8	405	92	22,7	211	52,1	38	9,4	35	8,6	17	4,2	12	3,0
	L06L	615	429	69,8	425	74	17,4	281	66,1	13	3,1	25	5,9	12	2,8	20	4,7
Schiesheim	B09E	193	112	69,6	109	23	21,1	53	48,6	10	9,2	6	5,5	15	13,8	2	1,8
	B09Z	193	112	69,6	108	15	13,9	50	46,3	13	12,0	9	8,3	14	13,0	7	6,5
	B05Z	185	120	79,5	117	23	19,7	58	49,6	14	12,0	5	4,3	14	12,0	3	2,6
	L06L	179	107	59,8	104	32	30,8	55	52,9	8	7,7	4	3,8	3	2,9	2	1,9
VG Katzenelnbogen																	
Allendorf	B09E	516	362	80,8	356	102	28,7	150	42,1	41	11,5	27	7,6	31	8,7	5	1,4
	B09Z	516	362	80,8	357	81	22,7	135	37,8	53	14,8	19	5,3	36	10,1	33	9,2
	B05Z	508	360	82,4	347	87	25,1	175	50,4	37	10,7	22	6,3	18	5,2	8	2,3
	L06L	502	316	62,9	309	63	20,4	213	68,9	14	4,5	7	2,3	7	2,3	5	1,6
Berghausen	B09E	261	171	73,7	166	67	40,4	55	33,1	12	7,2	16	9,6	15	9,0	1	0,6
	B09Z	261	171	73,7	164	51	31,1	44	26,8	28	17,1	13	7,9	21	12,8	7	4,3
	B05Z	251	185	79,4	179	66	36,9	58	32,4	23	12,8	14	7,8	12	6,7	6	3,4
	L06L	253	138	54,5	136	40	29,4	64	47,1	13	9,6	12	8,8	2	1,5	5	3,7
Berndroth	B09E	333	236	75,6	229	60	26,2	92	40,2	30	13,1	25	10,9	18	7,9	4	1,7
	B09Z	333	236	75,6	230	45	19,6	82	35,7	39	17,0	35	15,2	18	7,8	11	4,8
	B05Z	324	226	79,0	217	52	24,0	93	42,9	31	14,3	22	10,1	13	6,0	6	2,8
	L06L	323	190	58,8	188	39	20,7	108	57,4	14	7,4	9	4,8	4	2,1	14	7,4
Biebrich	B09E	300	180	69,8	175	58	33,1	77	44,0	10	5,7	15	8,6	11	6,3	4	2,3
	B09Z	300	180	69,8	176	50	28,4	67	38,1	20	11,4	18	10,2	13	7,4	8	4,5
	B05Z	311	231	82,2	225	59	26,2	105	46,7	24	10,7	22	9,8	8	3,6	7	3,1
	L06L	303	193	63,7	186	49	26,3	109	58,6	6	3,2	7	3,8	1	0,5	14	7,5

## T 16 Bundestagswahlergebnisse - Ergebnisse der Ortsgemeinden

(Bundestagswahl ohne Briefwahl und Landtagswahl einschließlich Briefwahl)

Gemeinde	Wahl	Wahl- berech- tigte	Wähler	Wahl- beteili- gung <sup>1)</sup>	Gültige Stim- men	Von den gültigen Stimmen entfielen auf											
						CDU		SPD		FDP		GRÜNE		DIE LINKE		Sonstige	
						Anzahl	%	Anzahl	%	Anz.	%	Anz.	%	Anz.	%	Anz.	%
Bremberg	B09E	251	159	69,4	155	53	34,2	64	41,3	16	10,3	10	6,5	12	7,7	0	0,0
	B09Z	251	159	69,4	155	43	27,7	53	34,2	23	14,8	18	11,6	11	7,1	7	4,5
	B05Z	260	182	78,8	177	48	27,1	78	44,1	20	11,3	17	9,6	5	2,8	9	5,1
	L06L	263	150	57,0	145	37	25,5	83	57,2	9	6,2	7	4,8	1	0,7	8	5,5
Dörsdorf	B09E	340	223	73,4	215	82	38,1	64	29,8	20	9,3	24	11,2	19	8,8	6	2,8
	B09Z	340	223	73,4	212	53	25,0	44	20,8	39	18,4	25	11,8	31	14,6	20	9,4
	B05Z	310	217	78,3	206	68	33,0	81	39,3	21	10,2	13	6,3	17	8,3	6	2,9
	L06L	320	176	55,0	170	40	23,5	93	54,7	12	7,1	8	4,7	9	5,3	8	4,7
Ebertshausen	B09E	107	66	67,3	63	39	61,9	10	15,9	6	9,5	7	11,1	1	1,6	0	0,0
	B09Z	107	66	67,3	64	21	32,8	9	14,1	21	32,8	10	15,6	1	1,6	2	3,1
	B05Z	116	87	80,6	85	40	47,1	19	22,4	15	17,6	5	5,9	6	7,1	0	0,0
	L06L	115	66	57,4	64	33	51,6	22	34,4	5	7,8	1	1,6	1	1,6	2	3,1
Eisighofen	B09E	200	141	77,0	135	60	44,4	33	24,4	12	8,9	4	3,0	20	14,8	6	4,4
	B09Z	200	141	77,0	137	49	35,8	25	18,2	18	13,1	12	8,8	18	13,1	15	10,9
	B05Z	212	163	85,3	157	60	38,2	43	27,4	20	12,7	10	6,4	16	10,2	8	5,1
	L06L	208	129	62,0	127	45	35,4	44	34,6	9	7,1	6	4,7	6	4,7	17	13,4
Ergeshausen	B09E	104	71	77,2	69	25	36,2	26	37,7	10	14,5	3	4,3	4	5,8	1	1,4
	B09Z	104	71	77,2	70	21	30,0	19	27,1	10	14,3	9	12,9	6	8,6	5	7,1
	B05Z	110	81	78,6	79	23	29,1	33	41,8	14	17,7	8	10,1	0	0,0	1	1,3
	L06L	107	61	57,0	60	17	28,3	28	46,7	3	5,0	5	8,3	0	0,0	7	11,7
Gutenacker	B09E	305	213	80,4	208	65	31,3	98	47,1	21	10,1	8	3,8	13	6,3	3	1,4
	B09Z	305	213	80,4	210	58	27,6	80	38,1	31	14,8	18	8,6	19	9,0	4	1,9
	B05Z	292	234	85,4	230	74	32,2	102	44,3	21	9,1	17	7,4	5	2,2	11	4,8
	L06L	307	203	66,1	198	43	21,7	137	69,2	11	5,6	2	1,0	1	0,5	4	2,0
Herold	B09E	342	273	85,3	266	106	39,8	76	28,6	22	8,3	39	14,7	21	7,9	2	0,8
	B09Z	342	273	85,3	267	98	36,7	64	24,0	25	9,4	48	18,0	19	7,1	13	4,9
	B05Z	349	281	87,3	279	98	35,1	78	28,0	36	12,9	48	17,2	13	4,7	6	2,2
	L06L	338	231	68,3	230	110	47,8	65	28,3	11	4,8	31	13,5	4	1,7	9	3,9
Katzenelnbogen, St.	B09E	1 700	899	61,4	878	320	36,4	322	36,7	73	8,3	76	8,7	76	8,7	11	1,3
	B09Z	1 700	899	61,4	881	248	28,1	267	30,3	135	15,3	93	10,6	85	9,6	53	6,0
	B05Z	1 665	983	69,8	972	323	33,2	368	37,9	105	10,8	84	8,6	54	5,6	38	3,9
	L06L	1 640	912	55,6	896	250	27,9	512	57,1	51	5,7	30	3,3	5	0,6	48	5,4
Klingelbach	B09E	593	379	71,5	369	131	35,5	136	36,9	45	12,2	26	7,0	23	6,2	8	2,2
	B09Z	593	379	71,5	370	108	29,2	98	26,5	64	17,3	44	11,9	31	8,4	25	6,8
	B05Z	578	434	83,8	424	145	34,2	162	38,2	49	11,6	32	7,5	20	4,7	16	3,8
	L06L	579	364	62,9	360	110	30,6	184	51,1	27	7,5	10	2,8	8	2,2	21	5,8
Kördorf	B09E	448	272	69,2	271	94	34,7	100	36,9	31	11,4	17	6,3	22	8,1	7	2,6
	B09Z	448	272	69,2	267	70	26,2	84	31,5	47	17,6	21	7,9	26	9,7	19	7,1
	B05Z	462	324	76,6	317	99	31,2	129	40,7	43	13,6	18	5,7	16	5,0	12	3,8
	L06L	455	276	60,7	271	65	24,0	150	55,4	17	6,3	8	3,0	5	1,8	26	9,6
Mittelfischbach	B09E	106	77	80,2	77	17	22,1	38	49,4	9	11,7	9	11,7	4	5,2	0	0,0
	B09Z	106	77	80,2	77	16	20,8	25	32,5	14	18,2	14	18,2	6	7,8	2	2,6
	B05Z	105	78	83,0	78	20	25,6	28	35,9	7	9,0	17	21,8	3	3,8	3	3,8
	L06L	103	68	66,0	68	15	22,1	39	57,4	3	4,4	7	10,3	2	2,9	2	2,9
Niedertiefenbach	B09E	178	96	55,2	93	25	26,9	34	36,6	13	14,0	5	5,4	16	17,2	0	0,0
	B09Z	178	96	55,2	95	18	18,9	28	29,5	19	20,0	5	5,3	17	17,9	8	8,4
	B05Z	176	117	68,8	114	28	24,6	48	42,1	12	10,5	8	7,0	8	7,0	10	8,8
	L06L	172	72	41,9	72	14	19,4	40	55,6	5	6,9	3	4,2	2	2,8	8	11,1
Oberfischbach	B09E	137	101	76,5	97	43	44,3	28	28,9	6	6,2	8	8,2	10	10,3	2	2,1
	B09Z	137	101	76,5	99	31	31,3	23	23,2	17	17,2	11	11,1	10	10,1	7	7,1
	B05Z	131	101	81,5	96	40	41,7	32	33,3	10	10,4	7	7,3	4	4,2	3	3,1
	L06L	132	87	65,9	81	25	30,9	35	43,2	5	6,2	4	4,9	4	4,9	8	9,9
Reckenroth	B09E	169	116	74,4	112	41	36,6	42	37,5	12	10,7	5	4,5	11	9,8	1	0,9
	B09Z	169	116	74,4	113	27	23,9	40	35,4	24	21,2	3	2,7	10	8,8	9	8,0
	B05Z	169	125	82,2	121	30	24,8	49	40,5	15	12,4	16	13,2	8	6,6	3	2,5
	L06L	174	117	67,2	116	28	24,1	66	56,9	9	7,8	3	2,6	0	0,0	10	8,6
Rettert	B09E	390	264	77,0	256	102	39,8	90	35,2	18	7,0	15	5,9	28	10,9	3	1,2
	B09Z	390	264	77,0	256	79	30,9	69	27,0	41	16,0	22	8,6	30	11,7	15	5,9
	B05Z	391	304	83,5	291	92	31,6	109	37,5	43	14,8	22	7,6	12	4,1	13	4,5
	L06L	388	233	60,1	225	67	29,8	115	51,1	20	8,9	10	4,4	4	1,8	9	4,0

# T 16 Bundestagswahleregebnisse - Ergebnisse der Ortsgemeinden

(Bundestagswahl ohne Briefwahl und Landtagswahl einschließlich Briefwahl)

Gemeinde	Wahl	Wahlberechtigte	Wähler	Wahlbeteiligung <sup>1)</sup>	Gültige Stimmen	Von den gültigen Stimmen entfielen auf											
						CDU		SPD		FDP		GRÜNE		DIE LINKE		Sonstige	
						Anzahl	%	Anzahl	%	Anz.	%	Anz.	%	Anz.	%	Anz.	%
Roth	B09E	156	104	74,3	104	39	37,5	43	41,3	7	6,7	8	7,7	5	4,8	2	1,9
	B09Z	156	104	74,3	104	34	32,7	34	32,7	11	10,6	12	11,5	9	8,7	4	3,8
	B05Z	166	122	84,1	122	37	30,3	52	42,6	7	5,7	19	15,6	5	4,1	2	1,6
	L06L	169	106	62,7	105	23	21,9	66	62,9	10	9,5	2	1,9	1	1,0	3	2,9
Schönborn	B09E	604	364	67,7	357	132	37,0	146	40,9	29	8,1	22	6,2	25	7,0	3	0,8
	B09Z	604	364	67,7	357	89	24,9	112	31,4	67	18,8	39	10,9	33	9,2	17	4,8
	B05Z	586	420	76,5	403	105	26,1	177	43,9	58	14,4	35	8,7	17	4,2	11	2,7
	L06L	579	326	56,3	321	78	24,3	192	59,8	20	6,2	14	4,4	5	1,6	12	3,7
VG Loreley																	
Auel	B09E	167	88	65,2	85	30	35,3	34	40,0	6	7,1	8	9,4	5	5,9	2	2,4
	B09Z	167	88	65,2	87	20	23,0	25	28,7	17	19,5	11	12,6	9	10,3	5	5,7
	B05Z	174	121	76,1	116	28	24,1	52	44,8	18	15,5	10	8,6	2	1,7	6	5,2
	L06L	172	110	64,0	106	18	17,0	66	62,3	9	8,5	7	6,6	0	0,0	6	5,7
Bornich	B09E	894	498	68,5	480	157	32,7	206	42,9	45	9,4	36	7,5	28	5,8	8	1,7
	B09Z	894	498	68,5	487	127	26,1	176	36,1	80	16,4	48	9,9	35	7,2	21	4,3
	B05Z	922	631	78,1	620	165	26,6	295	47,6	74	11,9	41	6,6	28	4,5	17	2,7
	L06L	918	606	66,0	597	126	21,1	380	63,7	26	4,4	18	3,0	3	0,5	44	7,4
Dahlheim	B09E	700	379	71,6	361	176	48,8	124	34,3	23	6,4	16	4,4	15	4,2	7	1,9
	B09Z	700	379	71,6	368	140	38,0	113	30,7	59	16,0	22	6,0	23	6,3	11	3,0
	B05Z	700	477	83,1	457	184	40,3	172	37,6	49	10,7	26	5,7	20	4,4	6	1,3
	L06L	702	476	67,8	462	140	30,3	260	56,3	30	6,5	13	2,8	2	0,4	17	3,7
Dörscheid	B09E	311	165	70,2	158	54	34,2	59	37,3	13	8,2	13	8,2	16	10,1	3	1,9
	B09Z	311	165	70,2	160	42	26,3	46	28,8	28	17,5	15	9,4	16	10,0	13	8,1
	B05Z	330	235	79,4	232	67	28,9	99	42,7	22	9,5	14	6,0	19	8,2	11	4,7
	L06L	329	209	63,5	205	41	20,0	113	55,1	24	11,7	9	4,4	4	2,0	14	6,8
Kaub, St.	B09E	794	404	69,7	397	135	34,0	156	39,3	31	7,8	31	7,8	38	9,6	6	1,5
	B09Z	794	404	69,7	395	114	28,9	134	33,9	58	14,7	29	7,3	40	10,1	20	5,1
	B05Z	859	483	73,2	468	146	31,2	196	41,9	55	11,8	31	6,6	22	4,7	18	3,8
	L06L	841	557	66,2	541	121	22,4	300	55,5	45	8,3	16	3,0	3	0,6	56	10,4
Kestert	B09E	548	257	62,4	247	107	43,3	84	34,0	11	4,5	8	3,2	31	12,6	6	2,4
	B09Z	548	257	62,4	249	90	36,1	74	29,7	26	10,4	12	4,8	34	13,7	13	5,2
	B05Z	576	336	71,0	331	132	39,9	128	38,7	31	9,4	17	5,1	16	4,8	7	2,1
	L06L	561	363	64,7	359	155	43,2	177	49,3	9	2,5	6	1,7	6	1,7	6	1,7
Lierschied	B09E	396	242	75,6	229	79	34,5	95	41,5	23	10,0	16	7,0	13	5,7	3	1,3
	B09Z	396	242	75,6	229	63	27,5	85	37,1	37	16,2	18	7,9	15	6,6	11	4,8
	B05Z	407	284	78,7	277	94	33,9	118	42,6	26	9,4	17	6,1	12	4,3	10	3,6
	L06L	404	256	63,4	252	60	23,8	149	59,1	19	7,5	12	4,8	4	1,6	8	3,2
Lykershausen	B09E	171	129	81,6	126	66	52,4	30	23,8	8	6,3	13	10,3	8	6,3	1	0,8
	B09Z	171	129	81,6	126	55	43,7	28	22,2	18	14,3	10	7,9	12	9,5	3	2,4
	B05Z	172	123	86,6	121	52	43,0	39	32,2	16	13,2	9	7,4	2	1,7	3	2,5
	L06L	169	130	76,9	127	58	45,7	49	38,6	9	7,1	8	6,3	1	0,8	2	1,6
Nochern	B09E	425	283	78,2	266	97	36,5	121	45,5	17	6,4	14	5,3	16	6,0	1	0,4
	B09Z	425	283	78,2	271	79	29,2	91	33,6	45	16,6	25	9,2	18	6,6	13	4,8
	B05Z	436	326	81,7	315	111	35,2	122	38,7	38	12,1	21	6,7	14	4,4	9	2,9
	L06L	435	307	70,6	302	82	27,2	166	55,0	26	8,6	8	2,6	5	1,7	15	5,0
Patersberg	B09E	345	174	68,8	162	73	45,1	55	34,0	15	9,3	12	7,4	7	4,3	0	0,0
	B09Z	345	174	68,8	166	45	27,1	50	30,1	40	24,1	13	7,8	9	5,4	9	5,4
	B05Z	359	256	80,8	250	79	31,6	101	40,4	31	12,4	18	7,2	12	4,8	9	3,6
	L06L	355	237	66,8	228	72	31,6	117	51,3	19	8,3	7	3,1	1	0,4	12	5,3
Prath	B09E	280	177	76,6	166	62	37,3	69	41,6	13	7,8	12	7,2	9	5,4	1	0,6
	B09Z	280	177	76,6	166	56	33,7	53	31,9	24	14,5	13	7,8	12	7,2	8	4,8
	B05Z	291	210	83,7	202	55	27,2	93	46,0	24	11,9	10	5,0	15	7,4	5	2,5
	L06L	288	197	68,4	188	48	25,5	109	58,0	10	5,3	1	0,5	1	0,5	19	10,1
Reichenberg	B09E	157	100	75,2	97	27	27,8	50	51,5	7	7,2	5	5,2	7	7,2	1	1,0
	B09Z	157	100	75,2	95	22	23,2	37	38,9	14	14,7	9	9,5	11	11,6	2	2,1
	B05Z	179	138	85,7	131	32	24,4	64	48,9	13	9,9	11	8,4	8	6,1	3	2,3
	L06L	174	138	79,3	135	29	21,5	76	56,3	9	6,7	7	5,2	3	2,2	11	8,1
Reitzenhain	B09E	271	166	66,7	161	62	38,5	60	37,3	17	10,6	12	7,5	9	5,6	1	0,6
	B09Z	271	166	66,7	161	57	35,4	53	32,9	19	11,8	15	9,3	8	5,0	9	5,6
	B05Z	278	179	88,1	174	52	29,9	70	40,2	18	10,3	16	9,2	8	4,6	10	5,7
	L06L	282	155	55,0	152	34	22,4	82	53,9	13	8,6	8	5,3	1	0,7	14	9,2

## T 16 Bundestagswahlergebnisse - Ergebnisse der Ortsgemeinden

(Bundestagswahl ohne Briefwahl und Landtagswahl einschließlich Briefwahl)

Gemeinde	Wahl	Wahlberechtigte	Wähler	Wahlbeteiligung <sup>1)</sup>	Gültige Stimmen	Von den gültigen Stimmen entfielen auf											
						CDU		SPD		FDP		GRÜNE		DIE LINKE		Sonstige	
						Anzahl	%	Anzahl	%	Anz.	%	Anz.	%	Anz.	%	Anz.	%
Sankt Goarshausen, Loreleystadt, St.	B09E	1 058	556	65,0	543	187	34,4	212	39,0	42	7,7	36	6,6	55	10,1	11	2,0
	B09Z	1 058	556	65,0	545	136	25,0	174	31,9	89	16,3	45	8,3	65	11,9	36	6,6
	B05Z	1 085	629	70,8	608	195	32,1	251	41,3	64	10,5	35	5,8	39	6,4	24	3,9
	L06L	1 082	657	60,7	641	173	27,0	334	52,1	63	9,8	21	3,3	11	1,7	39	6,1
Sauerthal	B09E	148	96	73,8	92	47	51,1	20	21,7	14	15,2	5	5,4	2	2,2	4	4,3
	B09Z	148	96	73,8	93	42	45,2	22	23,7	20	21,5	3	3,2	2	2,2	4	4,3
	B05Z	155	114	81,4	110	45	40,9	30	27,3	19	17,3	7	6,4	3	2,7	6	5,5
	L06L	149	93	62,4	85	29	34,1	36	42,4	10	11,8	6	7,1	0	0,0	4	4,7
Weisel	B09E	878	534	73,7	513	196	38,2	182	35,5	48	9,4	47	9,2	34	6,6	6	1,2
	B09Z	878	534	73,7	521	160	30,7	160	30,7	92	17,7	47	9,0	39	7,5	23	4,4
	B05Z	888	606	77,4	590	211	35,8	221	37,5	67	11,4	34	5,8	28	4,7	29	4,9
	L06L	898	571	63,6	553	154	27,8	300	54,2	33	6,0	25	4,5	5	0,9	36	6,5
Weyer	B09E	408	236	68,4	232	99	42,7	82	35,3	24	10,3	10	4,3	11	4,7	6	2,6
	B09Z	408	236	68,4	232	74	31,9	70	30,2	41	17,7	22	9,5	14	6,0	11	4,7
	B05Z	398	281	79,6	271	83	30,6	123	45,4	34	12,5	12	4,4	9	3,3	10	3,7
	L06L	398	281	70,6	277	78	28,2	153	55,2	27	9,7	6	2,2	1	0,4	12	4,3
VG Nassau																	
Attenhausen	B09E	336	206	71,8	202	92	45,5	53	26,2	20	9,9	11	5,4	20	9,9	6	3,0
	B09Z	336	206	71,8	202	86	42,6	50	24,8	24	11,9	10	5,0	18	8,9	14	6,9
	B05Z	341	220	72,1	212	79	37,3	76	35,8	26	12,3	13	6,1	10	4,7	8	3,8
	L06L	341	195	57,2	193	68	35,2	95	49,2	7	3,6	6	3,1	2	1,0	15	7,8
Dessighofen	B09E	149	87	73,1	85	43	50,6	18	21,2	10	11,8	6	7,1	5	5,9	3	3,5
	B09Z	149	87	73,1	85	33	38,8	13	15,3	16	18,8	6	7,1	3	3,5	14	16,5
	B05Z	139	98	85,2	98	38	38,8	40	40,8	4	4,1	10	10,2	3	3,1	3	3,1
	L06L	146	90	61,6	90	36	40,0	33	36,7	2	2,2	11	12,2	2	2,2	6	6,7
Dienethal	B09E	211	128	69,6	124	28	22,6	64	51,6	8	6,5	9	7,3	12	9,7	3	2,4
	B09Z	211	128	69,6	125	25	20,0	53	42,4	12	9,6	13	10,4	12	9,6	10	8,0
	B05Z	222	156	78,8	155	30	19,4	96	61,9	9	5,8	15	9,7	2	1,3	3	1,9
	L06L	223	147	65,9	146	19	13,0	105	71,9	7	4,8	10	6,8	0	0,0	5	3,4
Dornholzhausen	B09E	188	129	78,2	122	39	32,0	50	41,0	9	7,4	8	6,6	16	13,1	0	0,0
	B09Z	188	129	78,2	122	28	23,0	32	26,2	21	17,2	20	16,4	17	13,9	4	3,3
	B05Z	179	129	83,8	128	38	29,7	47	36,7	21	16,4	16	12,5	5	3,9	1	0,8
	L06L	179	130	72,6	126	32	25,4	61	48,4	12	9,5	6	4,8	5	4,0	10	7,9
Geisig	B09E	300	181	73,3	178	73	41,0	53	29,8	28	15,7	18	10,1	6	3,4	0	0,0
	B09Z	300	181	73,3	179	72	40,2	46	25,7	30	16,8	18	10,1	4	2,2	9	5,0
	B05Z	293	212	84,1	210	90	42,9	65	31,0	25	11,9	20	9,5	8	3,8	2	1,0
	L06L	304	202	66,4	199	77	38,7	84	42,2	18	9,0	8	4,0	2	1,0	10	5,0
Hömberg	B09E	262	129	66,2	128	39	30,5	50	39,1	10	7,8	10	7,8	19	14,8	0	0,0
	B09Z	262	129	66,2	128	37	28,9	36	28,1	15	11,7	15	11,7	25	19,5	0	0,0
	B05Z	275	184	81,4	178	56	31,5	79	44,4	14	7,9	16	9,0	9	5,1	4	2,2
	L06L	275	160	58,2	158	45	28,5	83	52,5	14	8,9	5	3,2	7	4,4	4	2,5
Lollschied	B09E	175	122	77,7	118	38	32,2	39	33,1	15	12,7	10	8,5	13	11,0	3	2,5
	B09Z	175	122	77,7	119	25	21,0	37	31,1	23	19,3	14	11,8	15	12,6	5	4,2
	B05Z	181	146	88,0	143	33	23,1	58	40,6	16	11,2	15	10,5	12	8,4	9	6,3
	L06L	179	120	67,0	118	23	19,5	60	50,8	11	9,3	8	6,8	4	3,4	12	10,2
Misselberg	B09E	73	47	73,4	47	11	23,4	23	48,9	5	10,6	4	8,5	3	6,4	1	2,1
	B09Z	73	47	73,4	46	9	19,6	20	43,5	6	13,0	3	6,5	4	8,7	4	8,7
	B05Z	78	49	73,1	49	9	18,4	25	51,0	6	12,2	6	12,2	0	0,0	3	6,1
	L06L	77	48	62,3	47	8	17,0	28	59,6	3	6,4	3	6,4	0	0,0	5	10,6
Nassau, St.	B09E	3 764	1 401	46,6	1 373	577	42,0	491	35,8	110	8,0	81	5,9	100	7,3	14	1,0
	B09Z	3 764	1 401	46,6	1 375	449	32,7	425	30,9	226	16,4	122	8,9	99	7,2	54	3,9
	B05Z	3 846	1 906	60,1	1 848	633	34,3	705	38,1	239	12,9	121	6,5	99	5,4	51	2,8
	L06L	3 782	1 863	49,3	1 817	640	35,2	866	47,7	133	7,3	51	2,8	42	2,3	85	4,7
Obernhof	B09E	318	167	67,6	163	67	41,1	53	32,5	11	6,7	14	8,6	15	9,2	3	1,8
	B09Z	318	167	67,6	164	50	30,5	39	23,8	24	14,6	23	14,0	19	11,6	9	5,5
	B05Z	346	199	69,8	196	60	30,6	73	37,2	25	12,8	14	7,1	16	8,2	8	4,1
	L06L	330	207	62,7	206	42	20,4	93	45,1	19	9,2	12	5,8	2	1,0	38	18,4
Oberwies	B09E	128	84	71,2	84	24	28,6	39	46,4	10	11,9	2	2,4	9	10,7	0	0,0
	B09Z	128	84	71,2	84	18	21,4	36	42,9	16	19,0	3	3,6	8	9,5	3	3,6
	B05Z	142	103	77,4	102	37	36,3	45	44,1	13	12,7	3	2,9	1	1,0	3	2,9
	L06L	140	88	62,9	86	18	20,9	48	55,8	8	9,3	3	3,5	0	0,0	9	10,5

## T 16 Bundestagswahlergebnisse - Ergebnisse der Ortsgemeinden

(Bundestagswahl ohne Briefwahl und Landtagswahl einschließlich Briefwahl)

Gemeinde	Wahl	Wahlberechtigte	Wähler	Wahlbeteiligung <sup>1)</sup>	Gültige Stimmen	Von den gültigen Stimmen entfielen auf											
						CDU		SPD		FDP		GRÜNE		DIE LINKE		Sonstige	
						Anzahl	%	Anzahl	%	Anz.	%	Anz.	%	Anz.	%	Anz.	%
Pohl	B09E	278	186	75,9	180	85	47,2	47	26,1	25	13,9	6	3,3	13	7,2	4	2,2
	B09Z	278	186	75,9	183	78	42,6	43	23,5	32	17,5	6	3,3	13	7,1	11	6,0
	B05Z	282	212	81,5	208	99	47,6	50	24,0	25	12,0	11	5,3	11	5,3	12	5,8
	L06L	284	181	63,7	178	70	39,3	71	39,9	15	8,4	6	3,4	5	2,8	11	6,2
Schweighausen	B09E	194	130	81,3	126	42	33,3	39	31,0	15	11,9	12	9,5	18	14,3	0	0,0
	B09Z	194	130	81,3	124	36	29,0	34	27,4	17	13,7	7	5,6	16	12,9	14	11,3
	B05Z	188	156	87,6	152	32	21,1	65	42,8	22	14,5	19	12,5	11	7,2	3	2,0
	L06L	190	125	65,8	120	21	17,5	74	61,7	13	10,8	5	4,2	4	3,3	3	2,5
Seelbach	B09E	348	190	64,8	182	87	47,8	50	27,5	15	8,2	13	7,1	12	6,6	5	2,7
	B09Z	348	190	64,8	186	64	34,4	48	25,8	32	17,2	18	9,7	13	7,0	11	5,9
	B05Z	356	250	82,2	247	96	38,9	76	30,8	27	10,9	25	10,1	6	2,4	17	6,9
	L06L	351	222	63,2	220	84	38,2	101	45,9	13	5,9	3	1,4	5	2,3	14	6,4
Singhofen	B09E	1 476	815	68,8	798	277	34,7	281	35,2	97	12,2	63	7,9	65	8,1	15	1,9
	B09Z	1 476	815	68,8	801	226	28,2	233	29,1	149	18,6	74	9,2	76	9,5	43	5,4
	B05Z	1 489	1 030	79,3	1 011	310	30,7	396	39,2	111	11,0	63	6,2	63	6,2	68	6,7
	L06L	1 485	885	59,6	873	231	26,5	449	51,4	60	6,9	25	2,9	34	3,9	74	8,5
Sulzbach	B09E	178	106	68,4	106	34	32,1	44	41,5	10	9,4	6	5,7	10	9,4	2	1,9
	B09Z	178	106	68,4	105	24	22,9	38	36,2	12	11,4	8	7,6	13	12,4	10	9,5
	B05Z	175	123	77,8	119	35	29,4	61	51,3	11	9,2	5	4,2	4	3,4	3	2,5
	L06L	169	114	67,5	111	24	21,6	66	59,5	8	7,2	1	0,9	2	1,8	10	9,0
Weinähr	B09E	373	213	68,9	206	81	39,3	65	31,6	26	12,6	15	7,3	19	9,2	0	0,0
	B09Z	373	213	68,9	206	70	34,0	52	25,2	40	19,4	17	8,3	18	8,7	9	4,4
	B05Z	387	230	76,9	224	72	32,1	92	41,1	21	9,4	15	6,7	16	7,1	8	3,6
	L06L	381	227	59,6	225	67	29,8	120	53,3	11	4,9	7	3,1	12	5,3	8	3,6
Winden	B09E	600	344	72,7	338	166	49,1	82	24,3	40	11,8	24	7,1	24	7,1	2	0,6
	B09Z	600	344	72,7	337	133	39,5	68	20,2	57	16,9	39	11,6	27	8,0	13	3,9
	B05Z	611	402	82,0	393	156	39,7	126	32,1	72	18,3	19	4,8	13	3,3	7	1,8
	L06L	612	365	59,6	357	145	40,6	142	39,8	45	12,6	11	3,1	4	1,1	10	2,8
Zimmerschied	B09E	71	53	82,8	52	17	32,7	13	25,0	7	13,5	6	11,5	6	11,5	3	5,8
	B09Z	71	53	82,8	52	11	21,2	9	17,3	13	25,0	5	9,6	8	15,4	6	11,5
	B05Z	67	51	82,3	48	8	16,7	20	41,7	9	18,8	2	4,2	5	10,4	4	8,3
	L06L	65	47	72,3	47	16	34,0	20	42,6	5	10,6	0	0,0	1	2,1	5	10,6
VG Nastätten																	
Berg	B09E	200	153	80,1	143	59	41,3	35	24,5	28	19,6	14	9,8	6	4,2	1	0,7
	B09Z	200	153	80,1	144	46	31,9	31	21,5	37	25,7	20	13,9	3	2,1	7	4,9
	B05Z	197	170	90,9	165	58	35,2	55	33,3	21	12,7	15	9,1	4	2,4	12	7,3
	L06L	195	152	77,9	147	48	32,7	69	46,9	10	6,8	2	1,4	1	0,7	17	11,6
Bettendorf	B09E	281	201	81,7	196	57	29,1	63	32,1	26	13,3	23	11,7	18	9,2	9	4,6
	B09Z	281	201	81,7	194	56	28,9	58	29,9	24	12,4	23	11,9	18	9,3	15	7,7
	B05Z	286	197	81,1	194	59	30,4	81	41,8	17	8,8	17	8,8	12	6,2	8	4,1
	L06L	280	209	74,6	204	33	16,2	116	56,9	15	7,4	14	6,9	5	2,5	21	10,3
Bogel	B09E	618	414	76,7	393	132	33,6	163	41,5	35	8,9	34	8,7	22	5,6	7	1,8
	B09Z	618	414	76,7	401	108	26,9	134	33,4	69	17,2	44	11,0	19	4,7	27	6,7
	B05Z	648	446	75,9	435	120	27,6	178	40,9	59	13,6	41	9,4	12	2,8	25	5,7
	L06L	641	405	63,2	398	87	21,9	240	60,3	28	7,0	13	3,3	11	2,8	19	4,8
Buch	B09E	453	281	70,1	274	90	32,8	81	29,6	42	15,3	24	8,8	27	9,9	10	3,6
	B09Z	453	281	70,1	275	70	25,5	68	24,7	57	20,7	29	10,5	33	12,0	18	6,5
	B05Z	426	297	78,8	284	81	28,5	105	37,0	42	14,8	29	10,2	14	4,9	13	4,6
	L06L	430	264	61,4	258	62	24,0	140	54,3	25	9,7	9	3,5	5	1,9	17	6,6
Diethardt	B09E	199	110	65,9	108	46	42,6	28	25,9	6	5,6	15	13,9	11	10,2	2	1,9
	B09Z	199	110	65,9	107	36	33,6	24	22,4	13	12,1	13	12,1	12	11,2	9	8,4
	B05Z	224	138	73,4	131	43	32,8	43	32,8	16	12,2	16	12,2	10	7,6	3	2,3
	L06L	224	144	64,3	137	41	29,9	63	46,0	9	6,6	12	8,8	2	1,5	10	7,3
Ehr	B09E	68	47	83,9	45	27	60,0	10	22,2	5	11,1	0	0,0	3	6,7	0	0,0
	B09Z	68	47	83,9	46	25	54,3	10	21,7	7	15,2	0	0,0	2	4,3	2	4,3
	B05Z	68	48	77,4	45	28	62,2	11	24,4	3	6,7	0	0,0	2	4,4	1	2,2
	L06L	64	56	87,5	56	28	50,0	21	37,5	5	8,9	0	0,0	1	1,8	1	1,8
Endlichhofen	B09E	123	76	72,4	72	28	38,9	20	27,8	11	15,3	4	5,6	8	11,1	1	1,4
	B09Z	123	76	72,4	74	21	28,4	13	17,6	16	21,6	9	12,2	6	8,1	9	12,2
	B05Z	121	85	73,9	82	40	48,8	21	25,6	7	8,5	5	6,1	7	8,5	2	2,4
	L06L	124	86	69,4	81	30	37,0	36	44,4	5	6,2	5	6,2	2	2,5	3	3,7

## T 16 Bundestagswahlergebnisse - Ergebnisse der Ortsgemeinden

(Bundestagswahl ohne Briefwahl und Landtagswahl einschließlich Briefwahl)

Gemeinde	Wahl	Wahl- berech- tigte	Wähler	Wahl- beteili- gung <sup>1)</sup>	Gültige Stim- men	Von den gültigen Stimmen entfielen auf											
						CDU		SPD		FDP		GRÜNE		DIE LINKE		Sonstige	
						Anzahl	%	Anzahl	%	Anz.	%	Anz.	%	Anz.	%	Anz.	%
Eschbach	B09E	150	96	77,4	94	33	35,1	40	42,6	7	7,4	7	7,4	7	7,4	0	0,0
	B09Z	150	96	77,4	92	27	29,3	29	31,5	14	15,2	13	14,1	8	8,7	1	1,1
	B05Z	160	110	83,3	108	24	22,2	55	50,9	15	13,9	6	5,6	3	2,8	5	4,6
	L06L	156	117	75,0	114	23	20,2	75	65,8	7	6,1	2	1,8	0	0,0	7	6,1
Gemmerich	B09E	459	257	72,6	247	86	34,8	80	32,4	27	10,9	20	8,1	31	12,6	3	1,2
	B09Z	459	257	72,6	250	62	24,8	82	32,8	41	16,4	20	8,0	28	11,2	17	6,8
	B05Z	466	312	76,7	304	71	23,4	123	40,5	49	16,1	24	7,9	25	8,2	12	3,9
	L06L	452	267	59,1	260	58	22,3	139	53,5	9	3,5	9	3,5	4	1,5	41	15,8
Hainau	B09E	138	106	82,8	106	41	38,7	32	30,2	18	17,0	9	8,5	5	4,7	1	0,9
	B09Z	138	106	82,8	106	38	35,8	18	17,0	21	19,8	10	9,4	7	6,6	12	11,3
	B05Z	132	105	85,4	104	43	41,3	37	35,6	9	8,7	5	4,8	8	7,7	2	1,9
	L06L	132	108	81,8	106	29	27,4	58	54,7	7	6,6	2	1,9	2	1,9	8	7,5
Himmighofen	B09E	271	190	81,5	180	71	39,4	72	40,0	21	11,7	10	5,6	6	3,3	0	0,0
	B09Z	271	190	81,5	179	65	36,3	55	30,7	31	17,3	17	9,5	9	5,0	2	1,1
	B05Z	297	235	88,3	220	90	40,9	73	33,2	23	10,5	22	10,0	6	2,7	6	2,7
	L06L	294	219	74,5	209	70	33,5	110	52,6	11	5,3	7	3,3	1	0,5	10	4,8
Holzhausen an der Haide	B09E	971	540	65,3	527	205	38,9	157	29,8	75	14,2	45	8,5	39	7,4	6	1,1
	B09Z	971	540	65,3	530	156	29,4	146	27,5	117	22,1	46	8,7	41	7,7	24	4,5
	B05Z	993	670	77,0	653	210	32,2	228	34,9	94	14,4	48	7,4	42	6,4	31	4,7
	L06L	987	581	58,9	569	150	26,4	294	51,7	52	9,1	16	2,8	8	1,4	49	8,6
Hunzel	B09E	205	144	80,9	140	75	53,6	37	26,4	14	10,0	5	3,6	3	2,1	6	4,3
	B09Z	205	144	80,9	143	56	39,2	29	20,3	29	20,3	8	5,6	3	2,1	18	12,6
	B05Z	199	144	79,6	142	67	47,2	42	29,6	18	12,7	4	2,8	4	2,8	7	4,9
	L06L	202	141	69,8	136	55	40,4	50	36,8	9	6,6	3	2,2	2	1,5	17	12,5
Kasdorf	B09E	208	139	72,0	136	52	38,2	41	30,1	6	4,4	11	8,1	23	16,9	3	2,2
	B09Z	208	139	72,0	137	43	31,4	30	21,9	14	10,2	17	12,4	24	17,5	9	6,6
	B05Z	213	153	76,5	149	49	32,9	52	34,9	13	8,7	13	8,7	9	6,0	13	8,7
	L06L	222	131	59,0	130	19	14,6	84	64,6	4	3,1	2	1,5	3	2,3	18	13,8
Kehlbach	B09E	147	88	73,3	87	31	35,6	27	31,0	9	10,3	15	17,2	5	5,7	0	0,0
	B09Z	147	88	73,3	87	27	31,0	22	25,3	15	17,2	14	16,1	6	6,9	3	3,4
	B05Z	153	116	85,3	113	37	32,7	49	43,4	18	15,9	7	6,2	2	1,8	0	0,0
	L06L	150	114	76,0	112	40	35,7	55	49,1	11	9,8	3	2,7	1	0,9	2	1,8
Lautert	B09E	198	127	75,1	125	48	38,4	46	36,8	9	7,2	8	6,4	12	9,6	2	1,6
	B09Z	198	127	75,1	126	36	28,6	38	30,2	19	15,1	14	11,1	10	7,9	9	7,1
	B05Z	196	140	79,5	135	32	23,7	46	34,1	23	17,0	17	12,6	13	9,6	4	3,0
	L06L	190	128	67,4	122	23	18,9	70	57,4	14	11,5	6	4,9	5	4,1	4	3,3
Lipporn	B09E	222	115	64,2	113	35	31,0	42	37,2	15	13,3	14	12,4	7	6,2	0	0,0
	B09Z	222	115	64,2	112	23	20,5	38	33,9	27	24,1	9	8,0	12	10,7	3	2,7
	B05Z	237	161	75,2	157	53	33,8	67	42,7	16	10,2	7	4,5	6	3,8	8	5,1
	L06L	232	141	60,8	132	29	22,0	85	64,4	7	5,3	2	1,5	3	2,3	6	4,5
Marienfels	B09E	274	193	77,5	185	45	24,3	76	41,1	23	12,4	20	10,8	17	9,2	4	2,2
	B09Z	274	193	77,5	186	39	21,0	56	30,1	29	15,6	28	15,1	20	10,8	14	7,5
	B05Z	279	197	76,1	189	53	28,0	67	35,4	22	11,6	23	12,2	13	6,9	11	5,8
	L06L	270	178	65,9	165	33	20,0	88	53,3	14	8,5	12	7,3	3	1,8	15	9,1
Miehlen	B09E	1 632	1 026	73,2	992	371	37,4	353	35,6	109	11,0	68	6,9	76	7,7	15	1,5
	B09Z	1 632	1 026	73,2	996	304	30,5	285	28,6	180	18,1	80	8,0	81	8,1	66	6,6
	B05Z	1 617	1 158	80,6	1 107	344	31,1	420	37,9	171	15,4	75	6,8	58	5,2	39	3,5
	L06L	1 620	1 019	62,9	990	247	24,9	561	56,7	69	7,0	25	2,5	9	0,9	79	8,0
Nastätten, St.	B09E	3 257	1 571	60,6	1 523	578	38,0	476	31,3	201	13,2	104	6,8	135	8,9	29	1,9
	B09Z	3 257	1 571	60,6	1 524	449	29,5	383	25,1	305	20,0	141	9,3	149	9,8	97	6,4
	B05Z	3 190	1 891	70,9	1 821	695	38,2	608	33,4	245	13,5	132	7,2	84	4,6	57	3,1
	L06L	3 212	1 745	54,3	1 685	458	27,2	921	54,7	137	8,1	57	3,4	34	2,0	78	4,6
Niederbachheim	B09E	218	141	76,2	131	49	37,4	35	26,7	29	22,1	6	4,6	10	7,6	2	1,5
	B09Z	218	141	76,2	131	38	29,0	28	21,4	34	26,0	8	6,1	16	12,2	7	5,3
	B05Z	217	137	72,1	135	46	34,1	40	29,6	22	16,3	10	7,4	12	8,9	5	3,7
	L06L	222	146	65,8	145	37	25,5	79	54,5	10	6,9	1	0,7	3	2,1	15	10,3
Niederwallmenach	B09E	331	190	68,6	182	77	42,3	58	31,9	13	7,1	18	9,9	14	7,7	2	1,1
	B09Z	331	190	68,6	182	66	36,3	45	24,7	25	13,7	23	12,6	15	8,2	8	4,4
	B05Z	333	246	82,3	239	80	33,5	94	39,3	25	10,5	15	6,3	14	5,9	11	4,6
	L06L	330	228	69,1	223	60	26,9	126	56,5	21	9,4	5	2,2	3	1,3	8	3,6

## T 16 Bundestagswahlergebnisse - Ergebnisse der Ortsgemeinden

(Bundestagswahl ohne Briefwahl und Landtagswahl einschließlich Briefwahl)

Gemeinde	Wahl	Wahlberechtigte	Wähler	Wahlbeteiligung <sup>1)</sup>	Gültige Stimmen	Von den gültigen Stimmen entfielen auf											
						CDU		SPD		FDP		GRÜNE		DIE LINKE		Sonstige	
						Anzahl	%	Anzahl	%	Anz.	%	Anz.	%	Anz.	%	Anz.	%
Oberbachheim	B09E	168	120	77,4	118	50	42,4	45	38,1	12	10,2	4	3,4	7	5,9	0	0,0
	B09Z	168	120	77,4	117	37	31,6	36	30,8	25	21,4	3	2,6	7	6,0	9	7,7
	B05Z	161	117	81,3	116	35	30,2	52	44,8	11	9,5	12	10,3	6	5,2	0	0,0
	L06L	159	114	71,7	110	34	30,9	60	54,5	6	5,5	2	1,8	1	0,9	7	6,4
Obertiefenbach	B09E	319	180	67,7	175	61	34,9	47	26,9	26	14,9	17	9,7	18	10,3	6	3,4
	B09Z	319	180	67,7	176	51	29,0	43	24,4	35	19,9	11	6,3	23	13,1	13	7,4
	B05Z	303	208	79,4	205	51	24,9	79	38,5	30	14,6	21	10,2	16	7,8	8	3,9
	L06L	302	178	58,9	175	45	25,7	81	46,3	21	12,0	6	3,4	7	4,0	15	8,6
Oberwallmenach	B09E	158	98	69,5	94	33	35,1	26	27,7	15	16,0	13	13,8	4	4,3	3	3,2
	B09Z	158	98	69,5	93	27	29,0	22	23,7	15	16,1	17	18,3	7	7,5	5	5,4
	B05Z	167	124	82,1	122	34	27,9	34	27,9	16	13,1	18	14,8	10	8,2	10	8,2
	L06L	170	108	63,5	106	25	23,6	53	50,0	7	6,6	8	7,5	4	3,8	9	8,5
Oelsberg	B09E	424	257	70,6	252	111	44,0	68	27,0	29	11,5	20	7,9	24	9,5	0	0,0
	B09Z	424	257	70,6	252	79	31,3	54	21,4	59	23,4	25	9,9	22	8,7	13	5,2
	B05Z	415	309	82,8	300	112	37,3	96	32,0	57	19,0	15	5,0	16	5,3	4	1,3
	L06L	415	288	69,4	276	105	38,0	131	47,5	21	7,6	5	1,8	1	0,4	13	4,7
Rettershain	B09E	264	176	77,9	170	64	37,6	54	31,8	27	15,9	10	5,9	10	5,9	5	2,9
	B09Z	264	176	77,9	170	47	27,6	49	28,8	41	24,1	13	7,6	8	4,7	12	7,1
	B05Z	275	191	80,3	185	62	33,5	66	35,7	26	14,1	13	7,0	13	7,0	5	2,7
	L06L	275	179	65,1	176	48	27,3	99	56,3	14	8,0	4	2,3	3	1,7	8	4,5
Ruppertshofen	B09E	312	203	76,3	199	51	25,6	94	47,2	13	6,5	19	9,5	20	10,1	2	1,0
	B09Z	312	203	76,3	199	35	17,6	77	38,7	30	15,1	28	14,1	21	10,6	8	4,0
	B05Z	316	234	81,5	226	47	20,8	101	44,7	30	13,3	19	8,4	18	8,0	11	4,9
	L06L	317	202	63,7	193	45	23,3	106	54,9	11	5,7	8	4,1	10	5,2	13	6,7
Strüth	B09E	254	170	75,2	165	55	33,3	45	27,3	17	10,3	16	9,7	32	19,4	0	0,0
	B09Z	254	170	75,2	166	43	25,9	36	21,7	28	16,9	23	13,9	23	13,9	13	7,8
	B05Z	247	171	81,0	166	44	26,5	59	35,5	30	18,1	23	13,9	8	4,8	2	1,2
	L06L	243	162	66,7	159	35	22,0	91	57,2	9	5,7	16	10,1	2	1,3	6	3,8
Weidenbach	B09E	92	59	71,1	55	28	50,9	10	18,2	11	20,0	3	5,5	3	5,5	0	0,0
	B09Z	92	59	71,1	58	21	36,2	11	19,0	16	27,6	2	3,4	6	10,3	2	3,4
	B05Z	90	64	80,0	63	34	54,0	8	12,7	16	25,4	3	4,8	1	1,6	1	1,6
	L06L	93	65	69,9	64	33	51,6	23	35,9	5	7,8	2	3,1	0	0,0	1	1,6
Welterod	B09E	390	252	73,7	246	78	31,7	95	38,6	30	12,2	18	7,3	21	8,5	4	1,6
	B09Z	390	252	73,7	238	61	25,6	77	32,4	40	16,8	17	7,1	23	9,7	20	8,4
	B05Z	401	299	83,8	289	93	32,2	102	35,3	44	15,2	19	6,6	15	5,2	16	5,5
	L06L	399	238	59,6	232	65	28,0	129	55,6	9	3,9	7	3,0	4	1,7	18	7,8
Winterwerb	B09E	143	102	77,3	101	53	52,5	30	29,7	5	5,0	5	5,0	6	5,9	2	2,0
	B09Z	143	102	77,3	101	39	38,6	25	24,8	15	14,9	7	6,9	7	6,9	8	7,9
	B05Z	147	117	90,7	114	42	36,8	41	36,0	14	12,3	6	5,3	7	6,1	4	3,5
	L06L	146	104	71,2	99	27	27,3	51	51,5	14	14,1	2	2,0	0	0,0	5	5,1
<b>Rhein-Pfalz-Kreis, Landkreis</b>																	
<b>VG Dannstadt-Schauernheim</b>																	
Dannstadt-Schauernheim	B09E	5 406	4 284	79,2	2 801	1 189	42,4	808	28,8	332	11,9	173	6,2	170	6,1	129	4,6
	B09Z	5 406	4 284	79,2	2 802	979	34,9	670	23,9	536	19,1	243	8,7	201	7,2	173	6,2
	B05Z	5 462	3 536	82,5	3 466	1 294	37,3	1 127	32,5	485	14,0	257	7,4	157	4,5	146	4,2
	L06L	5 453	3 571	65,5	3 525	1 182	33,5	1 558	44,2	332	9,4	141	4,0	84	2,4	228	6,5
<b>Hochdorf-Assenheim</b>																	
Hochdorf-Assenheim	B09E	2 289	1 800	78,6	1 252	573	45,8	333	26,6	137	10,9	45	3,6	95	7,6	69	5,5
	B09Z	2 289	1 800	78,6	1 256	452	36,0	285	22,7	244	19,4	72	5,7	100	8,0	103	8,2
	B05Z	2 269	1 528	82,2	1 503	618	41,1	436	29,0	213	14,2	89	5,9	74	4,9	73	4,9
	L06L	2 264	1 398	61,7	1 378	538	39,0	512	37,2	124	9,0	38	2,8	36	2,6	130	9,4
<b>Rödersheim-Gronau</b>																	
Rödersheim-Gronau	B09E	2 265	1 731	76,4	1 142	563	49,3	258	22,6	122	10,7	68	6,0	81	7,1	50	4,4
	B09Z	2 265	1 731	76,4	1 149	479	41,7	212	18,5	193	16,8	81	7,0	90	7,8	94	8,2
	B05Z	2 265	1 407	80,7	1 378	601	43,6	396	28,7	152	11,0	79	5,7	63	4,6	87	6,3
	L06L	2 243	1 412	63,0	1 391	561	40,3	522	37,5	97	7,0	33	2,4	28	2,0	150	10,8
<b>VG Dudenhofen</b>																	
Dudenhofen	B09E	4 603	2 249	70,5	2 163	990	45,8	460	21,3	269	12,4	200	9,2	150	6,9	94	4,3
	B09Z	4 603	2 249	70,5	2 190	832	38,0	431	19,7	361	16,5	243	11,1	177	8,1	146	6,7
	B05Z	4 551	2 847	81,0	2 782	1 129	40,6	788	28,3	327	11,8	276	9,9	134	4,8	128	4,6
	L06L	4 529	2 964	65,4	2 898	1 061	36,6	1 138	39,3	237	8,2	222	7,7	57	2,0	183	6,3



## T 16 Bundestagswahlergebnisse - Ergebnisse der Ortsgemeinden

(Bundestagswahl ohne Briefwahl und Landtagswahl einschließlich Briefwahl)

Gemeinde	Wahl	Wahl- berech- tigte	Wähler	Wahl- beteili- gung <sup>1)</sup>	Gültige Stim- men	Von den gültigen Stimmen entfielen auf											
						CDU		SPD		FDP		GRÜNE		DIE LINKE		Sonstige	
						Anzahl	%	Anzahl	%	Anz.	%	Anz.	%	Anz.	%	Anz.	%
Hanhofen	B09E	1 798	870	63,1	844	377	44,7	211	25,0	85	10,1	61	7,2	74	8,8	36	4,3
	B09Z	1 798	870	63,1	848	298	35,1	193	22,8	141	16,6	68	8,0	88	10,4	60	7,1
	B05Z	1 743	983	71,6	961	339	35,3	345	35,9	104	10,8	58	6,0	42	4,4	73	7,6
	L06L	1 729	1 027	59,4	1 013	317	31,3	477	47,1	63	6,2	40	3,9	21	2,1	95	9,4
Harthausen	B09E	2 383	1 214	70,4	1 167	620	53,1	201	17,2	115	9,9	100	8,6	73	6,3	58	5,0
	B09Z	2 383	1 214	70,4	1 183	519	43,9	179	15,1	215	18,2	126	10,7	65	5,5	79	6,7
	B05Z	2 338	1 488	80,8	1 457	698	47,9	368	25,3	171	11,7	97	6,7	49	3,4	74	5,1
	L06L	2 331	1 513	64,9	1 486	653	43,9	535	36,0	115	7,7	74	5,0	20	1,3	89	6,0
<b>VG Heßheim</b>																	
Beindersheim	B09E	2 366	1 297	70,0	1 276	566	44,4	367	28,8	111	8,7	77	6,0	99	7,8	56	4,4
	B09Z	2 366	1 297	70,0	1 278	466	36,5	320	25,0	198	15,5	103	8,1	115	9,0	76	5,9
	B05Z	2 281	1 574	83,2	1 543	598	38,8	557	36,1	150	9,7	90	5,8	70	4,5	78	5,1
	L06L	2 281	1 582	69,4	1 552	560	36,1	684	44,1	98	6,3	52	3,4	25	1,6	133	8,6
Großniedesheim	B09E	996	497	70,2	489	190	38,9	161	32,9	54	11,0	25	5,1	33	6,7	26	5,3
	B09Z	996	497	70,2	490	157	32,0	129	26,3	90	18,4	35	7,1	47	9,6	32	6,5
	B05Z	988	637	83,6	627	199	31,7	254	40,5	79	12,6	34	5,4	28	4,5	33	5,3
	L06L	987	685	69,4	676	209	30,9	305	45,1	50	7,4	29	4,3	5	0,7	78	11,5
Heßheim	B09E	2 468	1 285	73,0	1 254	483	38,5	417	33,3	114	9,1	70	5,6	106	8,5	64	5,1
	B09Z	2 468	1 285	73,0	1 253	398	31,8	359	28,7	195	15,6	99	7,9	126	10,1	76	6,1
	B05Z	2 458	1 538	82,6	1 505	512	34,0	626	41,6	152	10,1	90	6,0	68	4,5	57	3,8
	L06L	2 469	1 727	69,9	1 677	521	31,1	879	52,4	96	5,7	44	2,6	41	2,4	96	5,7
Heuchelheim bei Frankenthal	B09E	1 002	494	71,5	485	198	40,8	156	32,2	36	7,4	30	6,2	45	9,3	20	4,1
	B09Z	1 002	494	71,5	485	177	36,5	119	24,5	68	14,0	44	9,1	53	10,9	24	4,9
	B05Z	974	575	82,9	563	203	36,1	210	37,3	48	8,5	56	9,9	28	5,0	18	3,2
	L06L	973	686	70,5	669	198	29,6	310	46,3	44	6,6	40	6,0	17	2,5	60	9,0
Kleinniedesheim	B09E	731	377	71,7	368	145	39,4	122	33,2	30	8,2	16	4,3	34	9,2	21	5,7
	B09Z	731	377	71,7	370	106	28,6	112	30,3	59	15,9	30	8,1	39	10,5	24	6,5
	B05Z	673	465	86,6	457	134	29,3	163	35,7	63	13,8	40	8,8	26	5,7	31	6,8
	L06L	677	468	69,1	460	133	28,9	195	42,4	39	8,5	25	5,4	7	1,5	61	13,3
<b>VG Maxdorf</b>																	
Birkenheide	B09E	2 446	1 378	72,8	1 333	506	38,0	427	32,0	124	9,3	94	7,1	112	8,4	70	5,3
	B09Z	2 446	1 378	72,8	1 338	404	30,2	349	26,1	226	16,9	132	9,9	116	8,7	111	8,3
	B05Z	2 436	1 671	82,9	1 629	513	31,5	639	39,2	182	11,2	114	7,0	80	4,9	101	6,2
	L06L	2 421	1 586	65,5	1 559	485	31,1	732	47,0	108	6,9	66	4,2	31	2,0	137	8,8
Fußgönheim	B09E	1 934	1 075	75,0	1 046	385	36,8	401	38,3	90	8,6	68	6,5	62	5,9	40	3,8
	B09Z	1 934	1 075	75,0	1 052	328	31,2	335	31,8	169	16,1	102	9,7	75	7,1	43	4,1
	B05Z	1 863	1 208	83,0	1 183	382	32,3	466	39,4	149	12,6	97	8,2	55	4,6	34	2,9
	L06L	1 853	1 294	69,8	1 272	407	32,0	609	47,9	110	8,6	47	3,7	31	2,4	68	5,3
Maxdorf	B09E	5 588	2 631	67,9	2 591	1 001	38,6	833	32,1	265	10,2	160	6,2	204	7,9	128	4,9
	B09Z	5 588	2 631	67,9	2 596	811	31,2	689	26,5	463	17,8	217	8,4	244	9,4	172	6,6
	B05Z	5 457	3 397	79,8	3 315	1 033	31,2	1 284	38,7	439	13,2	225	6,8	190	5,7	144	4,3
	L06L	5 490	3 476	63,3	3 396	1 030	30,3	1 592	46,9	295	8,7	156	4,6	104	3,1	219	6,4
<b>VG Waldsee</b>																	
Otterstadt	B09E	2 663	1 447	74,7	1 409	677	48,0	330	23,4	127	9,0	124	8,8	97	6,9	54	3,8
	B09Z	2 663	1 447	74,7	1 412	505	35,8	316	22,4	254	18,0	142	10,1	116	8,2	79	5,6
	B05Z	2 594	1 707	84,1	1 669	639	38,3	589	35,3	187	11,2	112	6,7	65	3,9	77	4,6
	L06L	2 588	1 791	69,2	1 744	549	31,5	782	44,8	114	6,5	73	4,2	38	2,2	188	10,8
Waldsee	B09E	4 198	1 793	64,0	1 754	732	41,7	402	22,9	193	11,0	144	8,2	190	10,8	93	5,3
	B09Z	4 198	1 793	64,0	1 767	616	34,9	369	20,9	289	16,4	158	8,9	195	11,0	140	7,9
	B05Z	4 165	2 273	79,8	2 227	815	36,6	732	32,9	279	12,5	163	7,3	146	6,6	92	4,1
	L06L	4 132	2 723	65,9	2 669	913	34,2	1 181	44,2	171	6,4	134	5,0	51	1,9	219	8,2
<b>Südliche Weinstraße, Landkreis</b>																	
<b>VG Annweiler am Trifels</b>																	
Albersweiler	B09E	1 573	904	72,1	861	309	35,9	302	35,1	97	11,3	52	6,0	64	7,4	37	4,3
	B09Z	1 573	904	72,1	868	271	31,2	258	29,7	129	14,9	74	8,5	70	8,1	66	7,6
	B05Z	1 575	1 064	81,8	1 032	374	36,2	385	37,3	83	8,0	74	7,2	53	5,1	63	6,1
	L06L	1 591	1 059	66,6	1 027	292	28,4	515	50,1	44	4,3	85	8,3	20	1,9	71	6,9

T 16 Bundestagswahlergebnisse - Ergebnisse der Ortsgemeinden

(Bundestagswahl ohne Briefwahl und Landtagswahl einschließlich Briefwahl)

Gemeinde	Wahl	Wahl- berech- tigte	Wähler	Wahl- beteili- gung <sup>1)</sup>	Gültige Stim- men	Von den gültigen Stimmen entfielen auf											
						CDU		SPD		FDP		GRÜNE		DIE LINKE		Sonstige	
						Anzahl	%	Anzahl	%	Anz.	%	Anz.	%	Anz.	%	Anz.	%
Annweiler am Trifels, St.	B09E	5 576	2 464	61,2	2 387	753	31,5	829	34,7	316	13,2	222	9,3	188	7,9	79	3,3
	B09Z	5 576	2 464	61,2	2 400	642	26,8	671	28,0	381	15,9	297	12,4	232	9,7	177	7,4
	B05Z	5 633	3 296	74,0	3 200	948	29,6	1 234	38,6	382	11,9	299	9,3	163	5,1	174	5,4
	L06L	5 607	3 475	62,0	3 393	777	22,9	1 647	48,5	274	8,1	368	10,8	84	2,5	243	7,2
Dernbach	B09E	375	197	63,8	189	69	36,5	53	28,0	33	17,5	11	5,8	16	8,5	7	3,7
	B09Z	375	197	63,8	191	58	30,4	41	21,5	38	19,9	19	9,9	16	8,4	19	9,9
	B05Z	385	242	75,2	233	80	34,3	78	33,5	21	9,0	17	7,3	12	5,2	25	10,7
	L06L	380	224	58,9	217	71	32,7	91	41,9	12	5,5	17	7,8	6	2,8	20	9,2
Eußerthal	B09E	721	387	70,7	380	135	35,5	134	35,3	39	10,3	27	7,1	29	7,6	16	4,2
	B09Z	721	387	70,7	381	112	29,4	107	28,1	57	15,0	45	11,8	27	7,1	33	8,7
	B05Z	699	460	81,3	446	154	34,5	165	37,0	33	7,4	36	8,1	25	5,6	33	7,4
	L06L	702	478	68,1	469	127	27,1	245	52,2	19	4,1	26	5,5	16	3,4	36	7,7
Gossersweiler-Stein	B09E	1 166	592	64,4	571	242	42,4	127	22,2	71	12,4	42	7,4	62	10,9	27	4,7
	B09Z	1 166	592	64,4	575	198	34,4	87	15,1	102	17,7	58	10,1	76	13,2	54	9,4
	B05Z	1 190	705	70,9	683	285	41,7	166	24,3	70	10,2	61	8,9	30	4,4	71	10,4
	L06L	1 191	644	54,1	615	207	33,7	245	39,8	37	6,0	52	8,5	12	2,0	62	10,1
Münchweiler am Klingbach	B09E	179	104	69,3	101	26	25,7	33	32,7	13	12,9	7	6,9	9	8,9	13	12,9
	B09Z	179	104	69,3	101	19	18,8	25	24,8	15	14,9	12	11,9	12	11,9	18	17,8
	B05Z	178	109	70,8	104	31	29,8	38	36,5	7	6,7	8	7,7	5	4,8	15	14,4
	L06L	180	105	58,3	100	16	16,0	58	58,0	0	0,0	4	4,0	7	7,0	15	15,0
Ramberg	B09E	814	401	67,7	389	176	45,2	81	20,8	60	15,4	31	8,0	24	6,2	17	4,4
	B09Z	814	401	67,7	391	155	39,6	66	16,9	67	17,1	40	10,2	29	7,4	34	8,7
	B05Z	811	525	77,4	500	230	46,0	117	23,4	70	14,0	31	6,2	23	4,6	29	5,8
	L06L	818	534	65,3	512	192	37,5	218	42,6	32	6,3	21	4,1	10	2,0	39	7,6
Rinntal	B09E	520	267	66,4	259	58	22,4	87	33,6	42	16,2	28	10,8	24	9,3	20	7,7
	B09Z	520	267	66,4	260	51	19,6	69	26,5	48	18,5	31	11,9	33	12,7	28	10,8
	B05Z	538	360	77,3	344	68	19,8	141	41,0	39	11,3	36	10,5	30	8,7	30	8,7
	L06L	534	306	57,3	299	32	10,7	156	52,2	18	6,0	48	16,1	19	6,4	26	8,7
Silz	B09E	619	284	65,6	274	124	45,3	67	24,5	40	14,6	13	4,7	14	5,1	16	5,8
	B09Z	619	284	65,6	271	116	42,8	49	18,1	44	16,2	26	9,6	18	6,6	18	6,6
	B05Z	625	384	80,2	380	207	54,5	85	22,4	19	5,0	23	6,1	22	5,8	24	6,3
	L06L	625	399	63,8	386	175	45,3	135	35,0	11	2,8	11	2,8	10	2,6	44	11,4
Völkersweiler	B09E	512	257	65,2	247	100	40,5	49	19,8	37	15,0	34	13,8	15	6,1	12	4,9
	B09Z	512	257	65,2	248	95	38,3	39	15,7	33	13,3	41	16,5	19	7,7	21	8,5
	B05Z	506	330	74,0	315	137	43,5	75	23,8	26	8,3	37	11,7	16	5,1	24	7,6
	L06L	518	296	57,1	281	100	35,6	98	34,9	13	4,6	34	12,1	8	2,8	28	10,0
Waldhambach	B09E	317	186	69,7	169	96	56,8	35	20,7	19	11,2	5	3,0	8	4,7	6	3,6
	B09Z	317	186	69,7	174	89	51,1	28	16,1	28	16,1	7	4,0	9	5,2	13	7,5
	B05Z	301	229	83,6	224	117	52,2	56	25,0	16	7,1	13	5,8	13	5,8	9	4,0
	L06L	303	210	69,3	193	86	44,6	68	35,2	7	3,6	7	3,6	4	2,1	21	10,9
Walldrohbach	B09E	315	178	73,3	170	88	51,8	35	20,6	15	8,8	17	10,0	8	4,7	7	4,1
	B09Z	315	178	73,3	170	77	45,3	28	16,5	16	9,4	20	11,8	9	5,3	20	11,8
	B05Z	326	195	75,6	187	82	43,9	58	31,0	16	8,6	14	7,5	7	3,7	10	5,3
	L06L	332	209	63,0	197	83	42,1	71	36,0	7	3,6	14	7,1	7	3,6	15	7,6
Wernersberg	B09E	944	483	62,9	468	212	45,3	97	20,7	73	15,6	44	9,4	26	5,6	16	3,4
	B09Z	944	483	62,9	472	184	39,0	66	14,0	94	19,9	51	10,8	41	8,7	36	7,6
	B05Z	917	587	71,9	557	242	43,4	135	24,2	78	14,0	45	8,1	30	5,4	27	4,8
	L06L	940	491	52,2	479	159	33,2	184	38,4	31	6,5	59	12,3	12	2,5	34	7,1
VG Bad Bergzabern																	
Bad Bergzabern, St.	B09E	5 954	2 743	57,0	2 670	1 095	41,0	777	29,1	309	11,6	183	6,9	209	7,8	97	3,6
	B09Z	5 954	2 743	57,0	2 670	955	35,8	648	24,3	426	16,0	230	8,6	256	9,6	155	5,8
	B05Z	6 105	3 250	65,5	3 162	1 267	40,1	951	30,1	454	14,4	209	6,6	148	4,7	133	4,2
	L06L	6 054	3 388	56,0	3 301	1 081	32,7	1 505	45,6	289	8,8	123	3,7	93	2,8	210	6,4
Barbelroth	B09E	484	319	80,6	312	75	24,0	92	29,5	84	26,9	30	9,6	18	5,8	13	4,2
	B09Z	484	319	80,6	307	77	25,1	82	26,7	60	19,5	47	15,3	19	6,2	22	7,2
	B05Z	473	360	85,5	350	69	19,7	162	46,3	36	10,3	46	13,1	14	4,0	23	6,6
	L06L	476	338	71,0	333	45	13,5	218	65,5	18	5,4	29	8,7	5	1,5	18	5,4
Birkenhördt	B09E	555	315	75,0	301	153	50,8	56	18,6	41	13,6	23	7,6	22	7,3	6	2,0
	B09Z	555	315	75,0	302	129	42,7	50	16,6	53	17,5	29	9,6	24	7,9	17	5,6
	B05Z	549	377	83,8	367	192	52,3	78	21,3	44	12,0	27	7,4	12	3,3	14	3,8
	L06L	549	399	72,7	385	166	43,1	145	37,7	15	3,9	18	4,7	11	2,9	30	7,8

## T 16 Bundestagswahlergebnisse - Ergebnisse der Ortsgemeinden

(Bundestagswahl ohne Briefwahl und Landtagswahl einschließlich Briefwahl)

Gemeinde	Wahl	Wahl- berech- tigte	Wähler	Wahl- beteili- gung <sup>1)</sup>	Gültige Stim- men	Von den gültigen Stimmen entfielen auf											
						CDU		SPD		FDP		GRÜNE		DIE LINKE		Sonstige	
						Anzahl	%	Anzahl	%	Anz.	%	Anz.	%	Anz.	%	Anz.	%
Böllenborn	B09E	190	109	75,7	105	47	44,8	17	16,2	12	11,4	3	2,9	16	15,2	10	9,5
	B09Z	190	109	75,7	105	35	33,3	21	20,0	20	19,0	2	1,9	14	13,3	13	12,4
	B05Z	205	150	87,7	149	77	51,7	28	18,8	17	11,4	5	3,4	11	7,4	11	7,4
	L06L	200	147	73,5	144	49	34,0	49	34,0	5	3,5	10	6,9	2	1,4	29	20,1
Dierbach	B09E	450	316	79,6	310	75	24,2	97	31,3	79	25,5	28	9,0	27	8,7	4	1,3
	B09Z	450	316	79,6	309	70	22,7	76	24,6	71	23,0	41	13,3	36	11,7	15	4,9
	B05Z	435	325	83,1	318	64	20,1	134	42,1	54	17,0	33	10,4	21	6,6	12	3,8
	L06L	423	305	72,1	298	40	13,4	193	64,8	31	10,4	15	5,0	7	2,3	12	4,0
Dörrenbach	B09E	762	433	72,8	420	132	31,4	170	40,5	50	11,9	36	8,6	18	4,3	14	3,3
	B09Z	762	433	72,8	420	115	27,4	136	32,4	70	16,7	38	9,0	29	6,9	32	7,6
	B05Z	792	544	80,6	528	172	32,6	189	35,8	79	15,0	35	6,6	25	4,7	28	5,3
	L06L	785	531	67,6	512	116	22,7	278	54,3	41	8,0	21	4,1	18	3,5	38	7,4
Gleiszellen- Gleishorbach	B09E	643	378	81,1	367	128	34,9	123	33,5	67	18,3	24	6,5	15	4,1	10	2,7
	B09Z	643	378	81,1	373	119	31,9	103	27,6	77	20,6	32	8,6	20	5,4	22	5,9
	B05Z	679	436	83,7	429	152	35,4	144	33,6	57	13,3	37	8,6	22	5,1	17	4,0
	L06L	671	481	71,7	460	140	30,4	232	50,4	44	9,6	21	4,6	4	0,9	19	4,1
Hergersweiler	B09E	179	121	79,1	120	25	20,8	30	25,0	29	24,2	10	8,3	17	14,2	9	7,5
	B09Z	179	121	79,1	120	21	17,5	23	19,2	27	22,5	13	10,8	18	15,0	18	15,0
	B05Z	170	127	85,8	122	29	23,8	45	36,9	15	12,3	18	14,8	7	5,7	8	6,6
	L06L	168	129	76,8	127	22	17,3	72	56,7	9	7,1	8	6,3	2	1,6	14	11,0
Kapellen-Drusweiler	B09E	785	436	68,9	429	158	36,8	102	23,8	85	19,8	35	8,2	34	7,9	15	3,5
	B09Z	785	436	68,9	432	141	32,6	91	21,1	66	15,3	48	11,1	43	10,0	43	10,0
	B05Z	769	483	75,8	461	161	34,9	142	30,8	62	13,4	41	8,9	27	5,9	28	6,1
	L06L	766	489	63,8	475	122	25,7	226	47,6	55	11,6	11	2,3	15	3,2	46	9,7
Kapsweyer	B09E	800	508	76,4	499	178	35,7	154	30,9	65	13,0	31	6,2	47	9,4	24	4,8
	B09Z	800	508	76,4	501	167	33,3	111	22,2	85	17,0	40	8,0	55	11,0	43	8,6
	B05Z	790	576	83,0	557	192	34,5	185	33,2	47	8,4	46	8,3	40	7,2	47	8,4
	L06L	809	556	68,7	541	121	22,4	314	58,0	21	3,9	27	5,0	14	2,6	44	8,1
Klingenmünster	B09E	1 869	1 019	67,1	997	298	29,9	389	39,0	123	12,3	89	8,9	71	7,1	27	2,7
	B09Z	1 869	1 019	67,1	996	272	27,3	311	31,2	146	14,7	138	13,9	84	8,4	45	4,5
	B05Z	1 763	1 052	74,8	1 021	306	30,0	379	37,1	132	12,9	107	10,5	62	6,1	35	3,4
	L06L	1 778	1 173	66,0	1 150	244	21,2	649	56,4	68	5,9	89	7,7	23	2,0	77	6,7
Niederhorbach	B09E	405	234	78,0	218	46	21,1	66	30,3	71	32,6	14	6,4	17	7,8	4	1,8
	B09Z	405	234	78,0	224	43	19,2	58	25,9	58	25,9	30	13,4	20	8,9	15	6,7
	B05Z	380	269	80,8	261	56	21,5	83	31,8	65	24,9	24	9,2	15	5,7	18	6,9
	L06L	375	257	68,5	251	42	16,7	136	54,2	37	14,7	12	4,8	8	3,2	16	6,4
Niederrotterbach	B09E	262	181	81,5	178	78	43,8	53	29,8	16	9,0	13	7,3	11	6,2	7	3,9
	B09Z	262	181	81,5	179	59	33,0	39	21,8	32	17,9	20	11,2	15	8,4	14	7,8
	B05Z	253	187	84,6	181	82	45,3	54	29,8	18	9,9	13	7,2	9	5,0	5	2,8
	L06L	253	186	73,5	180	63	35,0	82	45,6	12	6,7	3	1,7	6	3,3	14	7,8
Oberhausen	B09E	384	225	68,2	219	59	26,9	62	28,3	51	23,3	14	6,4	22	10,0	11	5,0
	B09Z	384	225	68,2	222	60	27,0	64	28,8	41	18,5	15	6,8	22	9,9	20	9,0
	B05Z	379	266	79,4	259	78	30,1	97	37,5	37	14,3	22	8,5	14	5,4	11	4,2
	L06L	375	279	74,4	271	54	19,9	151	55,7	23	8,5	13	4,8	6	2,2	24	8,9
Oberrotterbach	B09E	977	520	70,4	511	173	33,9	167	32,7	74	14,5	32	6,3	48	9,4	17	3,3
	B09Z	977	520	70,4	511	166	32,5	142	27,8	70	13,7	42	8,2	58	11,4	33	6,5
	B05Z	986	645	82,4	629	171	27,2	239	38,0	90	14,3	57	9,1	42	6,7	30	4,8
	L06L	995	721	72,5	702	165	23,5	368	52,4	67	9,5	30	4,3	21	3,0	51	7,3
Oberschlettenbach	B09E	118	68	70,8	63	12	19,0	31	49,2	6	9,5	9	14,3	2	3,2	3	4,8
	B09Z	118	68	70,8	66	14	21,2	20	30,3	12	18,2	9	13,6	4	6,1	7	10,6
	B05Z	125	82	75,2	78	19	24,4	38	48,7	12	15,4	7	9,0	1	1,3	1	1,3
	L06L	118	97	82,2	94	9	9,6	57	60,6	11	11,7	8	8,5	2	2,1	7	7,4
Pleisweiler-Oberhofen	B09E	693	401	72,9	390	121	31,0	130	33,3	60	15,4	38	9,7	24	6,2	17	4,4
	B09Z	693	401	72,9	391	108	27,6	110	28,1	69	17,6	43	11,0	33	8,4	28	7,2
	B05Z	675	452	80,6	441	140	31,7	161	36,5	50	11,3	42	9,5	22	5,0	26	5,9
	L06L	666	455	68,3	441	97	22,0	233	52,8	33	7,5	33	7,5	12	2,7	33	7,5
Schweigen- Rechtenbach	B09E	1 162	733	74,8	703	250	35,6	224	31,9	95	13,5	52	7,4	55	7,8	27	3,8
	B09Z	1 162	733	74,8	712	223	31,3	187	26,3	114	16,0	56	7,9	76	10,7	56	7,9
	B05Z	1 159	787	79,9	765	248	32,4	262	34,2	105	13,7	54	7,1	43	5,6	53	6,9
	L06L	1 167	799	68,5	777	205	26,4	386	49,7	44	5,7	36	4,6	21	2,7	85	10,9

# T 16 Bundestagswahlergebnisse - Ergebnisse der Ortsgemeinden

(Bundestagswahl ohne Briefwahl und Landtagswahl einschließlich Briefwahl)

Gemeinde	Wahl	Wahl- berech- tigte	Wähler	Wahl- beteili- gung <sup>1)</sup>	Gültige Stimm- men	Von den gültigen Stimmen entfielen auf											
						CDU		SPD		FDP		GRÜNE		DIE LINKE		Sonstige	
						Anzahl	%	Anz.	%	Anz.	%	Anz.	%	Anz.	%	Anz.	%
Schweighofen	B09E	472	267	72,0	261	149	57,1	45	17,2	23	8,8	24	9,2	16	6,1	4	1,5
	B09Z	472	267	72,0	261	123	47,1	42	16,1	32	12,3	29	11,1	20	7,7	15	5,7
	B05Z	457	324	85,0	313	165	52,7	81	25,9	16	5,1	24	7,7	11	3,5	16	5,1
	L06L	456	342	75,0	332	146	44,0	139	41,9	7	2,1	19	5,7	10	3,0	11	3,3
Steinfeld	B09E	1 538	937	73,8	917	379	41,3	293	32,0	83	9,1	62	6,8	74	8,1	26	2,8
	B09Z	1 538	937	73,8	927	377	40,7	227	24,5	87	9,4	94	10,1	88	9,5	54	5,8
	B05Z	1 527	1 064	80,3	1 032	440	42,6	358	34,7	91	8,8	63	6,1	37	3,6	43	4,2
	L06L	1 511	1 079	71,4	1 055	285	27,0	628	59,5	30	2,8	52	4,9	17	1,6	43	4,1
Vorderweidenthal	B09E	550	315	67,2	297	41	13,8	177	59,6	23	7,7	15	5,1	33	11,1	8	2,7
	B09Z	550	315	67,2	301	41	13,6	143	47,5	32	10,6	23	7,6	37	12,3	25	8,3
	B05Z	535	364	77,6	356	77	21,6	191	53,7	34	9,6	14	3,9	23	6,5	17	4,8
	L06L	533	353	66,2	340	40	11,8	253	74,4	10	2,9	11	3,2	11	3,2	15	4,4
VG Edenkoben																	
Altdorf	B09E	630	379	70,1	366	130	35,5	111	30,3	49	13,4	32	8,7	37	10,1	7	1,9
	B09Z	630	379	70,1	367	96	26,2	95	25,9	79	21,5	36	9,8	42	11,4	19	5,2
	B05Z	632	434	78,3	417	140	33,6	134	32,1	64	15,3	30	7,2	27	6,5	22	5,3
	L06L	640	385	60,2	374	101	27,0	180	48,1	38	10,2	17	4,5	11	2,9	27	7,2
Böbingen	B09E	511	357	80,4	346	164	47,4	77	22,3	63	18,2	23	6,6	12	3,5	7	2,0
	B09Z	511	357	80,4	346	127	36,7	58	16,8	91	26,3	37	10,7	20	5,8	13	3,8
	B05Z	512	394	86,0	385	156	40,5	104	27,0	58	15,1	38	9,9	13	3,4	16	4,2
	L06L	513	347	67,6	336	131	39,0	123	36,6	34	10,1	31	9,2	9	2,7	8	2,4
Burrweiler	B09E	695	398	74,0	383	187	48,8	66	17,2	53	13,8	38	9,9	32	8,4	7	1,8
	B09Z	695	398	74,0	391	168	43,0	50	12,8	64	16,4	47	12,0	32	8,2	30	7,7
	B05Z	694	488	87,0	467	237	50,7	86	18,4	57	12,2	39	8,4	18	3,9	30	6,4
	L06L	686	477	69,5	457	197	43,1	141	30,9	36	7,9	34	7,4	11	2,4	38	8,3
Edenkoben, St.	B09E	4 847	2 294	63,0	2 227	839	37,7	676	30,4	251	11,3	178	8,0	212	9,5	71	3,2
	B09Z	4 847	2 294	63,0	2 253	693	30,8	541	24,0	368	16,3	266	11,8	237	10,5	148	6,6
	B05Z	4 788	2 857	73,4	2 806	950	33,9	946	33,7	367	13,1	286	10,2	133	4,7	124	4,4
	L06L	4 824	2 861	59,3	2 805	847	30,2	1 282	45,7	210	7,5	172	6,1	83	3,0	211	7,5
Edesheim	B09E	1 797	993	72,1	953	468	49,1	215	22,6	106	11,1	60	6,3	75	7,9	29	3,0
	B09Z	1 797	993	72,1	964	393	40,8	178	18,5	164	17,0	85	8,8	81	8,4	63	6,5
	B05Z	1 855	1 170	83,6	1 144	484	42,3	337	29,5	130	11,4	84	7,3	54	4,7	55	4,8
	L06L	1 832	1 250	68,2	1 220	445	36,5	536	43,9	79	6,5	51	4,2	33	2,7	76	6,2
Flemlingen	B09E	334	222	77,4	216	115	53,2	46	21,3	25	11,6	6	2,8	19	8,8	5	2,3
	B09Z	334	222	77,4	218	100	45,9	30	13,8	41	18,8	16	7,3	21	9,6	10	4,6
	B05Z	338	258	84,6	251	138	55,0	47	18,7	31	12,4	15	6,0	11	4,4	9	3,6
	L06L	335	208	62,1	204	101	49,5	72	35,3	7	3,4	11	5,4	3	1,5	10	4,9
Freimersheim (Pfalz)	B09E	724	443	73,0	433	166	38,3	134	30,9	45	10,4	43	9,9	34	7,9	11	2,5
	B09Z	724	443	73,0	431	145	33,6	111	25,8	60	13,9	46	10,7	34	7,9	35	8,1
	B05Z	722	525	82,2	506	175	34,6	177	35,0	64	12,6	36	7,1	21	4,2	33	6,5
	L06L	710	449	63,2	440	115	26,1	222	50,5	31	7,0	14	3,2	14	3,2	44	10,0
Gleisweiler	B09E	487	243	75,0	237	112	47,3	60	25,3	24	10,1	26	11,0	10	4,2	5	2,1
	B09Z	487	243	75,0	237	84	35,4	39	16,5	47	19,8	30	12,7	22	9,3	15	6,3
	B05Z	480	295	83,3	287	130	45,3	66	23,0	43	15,0	31	10,8	10	3,5	7	2,4
	L06L	473	349	73,8	341	131	38,4	131	38,4	28	8,2	24	7,0	8	2,3	19	5,6
Gommersheim	B09E	1 145	626	72,7	608	189	31,1	228	37,5	88	14,5	42	6,9	38	6,3	23	3,8
	B09Z	1 145	626	72,7	612	155	25,3	189	30,9	129	21,1	55	9,0	42	6,9	42	6,9
	B05Z	1 018	660	83,8	631	196	31,1	251	39,8	80	12,7	53	8,4	18	2,9	33	5,2
	L06L	1 023	685	67,0	670	136	20,3	403	60,1	46	6,9	21	3,1	7	1,0	57	8,5
Großfischlingen	B09E	517	313	74,3	303	119	39,3	74	24,4	43	14,2	36	11,9	25	8,3	6	2,0
	B09Z	517	313	74,3	307	111	36,2	68	22,1	40	13,0	44	14,3	31	10,1	13	4,2
	B05Z	515	381	82,6	366	152	41,5	103	28,1	44	12,0	31	8,5	14	3,8	22	6,0
	L06L	518	336	64,9	327	105	32,1	135	41,3	18	5,5	30	9,2	16	4,9	23	7,0
Hainfeld	B09E	611	388	80,3	378	178	47,1	76	20,1	70	18,5	35	9,3	17	4,5	2	0,5
	B09Z	611	388	80,3	381	159	41,7	58	15,2	83	21,8	46	12,1	21	5,5	14	3,7
	B05Z	606	437	86,5	432	195	45,1	108	25,0	68	15,7	40	9,3	7	1,6	14	3,2
	L06L	612	433	70,8	424	175	41,3	164	38,7	32	7,5	27	6,4	7	1,7	19	4,5
Kleinfischlingen	B09E	230	128	72,3	126	48	38,1	36	28,6	23	18,3	7	5,6	10	7,9	2	1,6
	B09Z	230	128	72,3	125	43	34,4	28	22,4	22	17,6	15	12,0	8	6,4	9	7,2
	B05Z	248	171	82,6	162	55	34,0	51	31,5	37	22,8	10	6,2	7	4,3	2	1,2
	L06L	244	170	69,7	168	54	32,1	73	43,5	20	11,9	6	3,6	9	5,4	6	3,6

**T 16 Bundestagswahlergebnisse - Ergebnisse der Ortsgemeinden**

(Bundestagswahl ohne Briefwahl und Landtagswahl einschließlich Briefwahl)

Gemeinde	Wahl	Wahl-berechtigte	Wähler	Wahl-beteiligung <sup>1)</sup>	Gültige Stimmen	Von den gültigen Stimmen entfielen auf											
						CDU		SPD		FDP		GRÜNE		DIE LINKE		Sonstige	
						Anzahl	%	Anzahl	%	Anz.	%	Anz.	%	Anz.	%	Anz.	%
Rhodt unter Rietburg	B09E	891	502	79,1	487	213	43,7	135	27,7	69	14,2	35	7,2	22	4,5	13	2,7
	B09Z	891	502	79,1	493	184	37,3	100	20,3	97	19,7	53	10,8	31	6,3	28	5,7
	B05Z	921	592	82,9	571	201	35,2	154	27,0	104	18,2	64	11,2	28	4,9	20	3,5
	L06L	931	686	73,7	667	215	32,2	307	46,0	62	9,3	38	5,7	11	1,6	34	5,1
Roschbach	B09E	674	349	69,2	342	179	52,3	60	17,5	53	15,5	24	7,0	18	5,3	8	2,3
	B09Z	674	349	69,2	341	167	49,0	33	9,7	57	16,7	37	10,9	25	7,3	22	6,5
	B05Z	647	436	81,6	421	212	50,4	96	22,8	59	14,0	25	5,9	17	4,0	12	2,9
	L06L	638	413	64,7	391	166	42,5	141	36,1	25	6,4	27	6,9	5	1,3	27	6,9
Venningen	B09E	769	422	74,3	410	165	40,2	132	32,2	51	12,4	21	5,1	23	5,6	18	4,4
	B09Z	769	422	74,3	411	146	35,5	99	24,1	69	16,8	28	6,8	38	9,2	31	7,5
	B05Z	776	515	82,3	497	216	43,5	157	31,6	54	10,9	28	5,6	17	3,4	25	5,0
	L06L	777	506	65,1	492	175	35,6	220	44,7	30	6,1	24	4,9	4	0,8	39	7,9
Weyher in der Pfalz	B09E	481	305	77,8	297	157	52,9	62	20,9	45	15,2	12	4,0	17	5,7	4	1,3
	B09Z	481	305	77,8	297	143	48,1	46	15,5	52	17,5	22	7,4	19	6,4	15	5,1
	B05Z	488	347	85,7	339	185	54,6	57	16,8	43	12,7	23	6,8	18	5,3	13	3,8
	L06L	486	368	75,7	357	155	43,4	127	35,6	32	9,0	17	4,8	7	2,0	19	5,3
<b>VG Herxheim</b>																	
Herxheim bei Landau/Pfalz	B09E	8 318	4 271	68,4	4 193	1 971	47,0	888	21,2	597	14,2	324	7,7	273	6,5	140	3,3
	B09Z	8 318	4 271	68,4	4 211	1 708	40,6	667	15,8	827	19,6	423	10,0	296	7,0	290	6,9
	B05Z	8 138	4 937	77,1	4 836	2 212	45,7	1 198	24,8	617	12,8	379	7,8	220	4,5	210	4,3
	L06L	8 115	5 091	62,7	4 995	2 293	45,9	1 722	34,5	340	6,8	295	5,9	75	1,5	270	5,4
Herxheimweyher	B09E	454	274	77,6	265	147	55,5	55	20,8	34	12,8	10	3,8	11	4,2	8	3,0
	B09Z	454	274	77,6	267	124	46,4	50	18,7	48	18,0	15	5,6	11	4,1	19	7,1
	B05Z	433	303	86,8	299	140	46,8	86	28,8	35	11,7	10	3,3	12	4,0	16	5,4
	L06L	437	330	75,5	315	150	47,6	106	33,7	26	8,3	13	4,1	6	1,9	14	4,4
Insheim	B09E	1 728	906	68,7	889	303	34,1	314	35,3	109	12,3	74	8,3	68	7,6	21	2,4
	B09Z	1 728	906	68,7	890	258	29,0	244	27,4	140	15,7	104	11,7	85	9,6	59	6,6
	B05Z	1 746	1 127	79,3	1 090	347	31,8	442	40,6	124	11,4	85	7,8	42	3,9	50	4,6
	L06L	1 736	1 099	63,3	1 077	270	25,1	568	52,7	63	5,8	74	6,9	18	1,7	84	7,8
Rohrbach	B09E	1 333	773	69,5	751	216	28,8	240	32,0	115	15,3	54	7,2	87	11,6	39	5,2
	B09Z	1 333	773	69,5	754	195	25,9	208	27,6	132	17,5	68	9,0	81	10,7	70	9,3
	B05Z	1 362	867	76,1	850	244	28,7	327	38,5	90	10,6	72	8,5	55	6,5	62	7,3
	L06L	1 335	822	61,6	803	159	19,8	439	54,7	80	10,0	37	4,6	9	1,1	79	9,8
<b>VG Landau-Land</b>																	
Billigheim-Ingenheim	B09E	3 171	1 697	67,6	1 649	520	31,5	635	38,5	216	13,1	129	7,8	103	6,2	46	2,8
	B09Z	3 171	1 697	67,6	1 658	459	27,7	512	30,9	268	16,2	179	10,8	126	7,6	114	6,9
	B05Z	3 155	1 655	73,8	1 605	424	26,4	660	41,1	192	12,0	135	8,4	97	6,0	97	6,0
	L06L	3 140	2 015	64,2	1 975	386	19,5	1 164	58,9	137	6,9	93	4,7	47	2,4	148	7,5
Birkweiler	B09E	583	409	83,1	399	172	43,1	111	27,8	51	12,8	44	11,0	14	3,5	7	1,8
	B09Z	583	409	83,1	401	141	35,2	85	21,2	81	20,2	50	12,5	28	7,0	16	4,0
	B05Z	569	430	87,8	423	153	36,2	140	33,1	57	13,5	45	10,6	11	2,6	17	4,0
	L06L	574	431	75,1	415	132	31,8	136	32,8	38	9,2	77	18,6	18	4,3	14	3,4
Böchingen	B09E	625	385	75,0	377	98	26,0	137	36,3	55	14,6	48	12,7	30	8,0	9	2,4
	B09Z	625	385	75,0	375	89	23,7	103	27,5	68	18,1	56	14,9	37	9,9	22	5,9
	B05Z	621	418	82,9	412	108	26,2	178	43,2	52	12,6	42	10,2	21	5,1	11	2,7
	L06L	623	395	63,4	391	67	17,1	216	55,2	40	10,2	31	7,9	12	3,1	25	6,4
Eschbach	B09E	533	332	79,2	319	174	54,5	74	23,2	35	11,0	13	4,1	15	4,7	8	2,5
	B09Z	533	332	79,2	327	147	45,0	66	20,2	50	15,3	25	7,6	22	6,7	17	5,2
	B05Z	540	409	85,6	398	202	50,8	95	23,9	40	10,1	22	5,5	13	3,3	26	6,5
	L06L	540	372	68,9	356	174	48,9	113	31,7	22	6,2	7	2,0	17	4,8	23	6,5
Frankweiler	B09E	746	372	74,3	365	123	33,7	126	34,5	57	15,6	23	6,3	22	6,0	14	3,8
	B09Z	746	372	74,3	366	106	29,0	101	27,6	77	21,0	33	9,0	24	6,6	25	6,8
	B05Z	754	491	84,2	483	135	28,0	167	34,6	89	18,4	46	9,5	21	4,3	25	5,2
	L06L	753	483	64,1	475	132	27,8	213	44,8	71	14,9	25	5,3	8	1,7	26	5,5
Göcklingen	B09E	753	470	76,2	452	145	32,1	156	34,5	59	13,1	32	7,1	40	8,8	20	4,4
	B09Z	753	470	76,2	459	137	29,8	131	28,5	74	16,1	38	8,3	44	9,6	35	7,6
	B05Z	788	560	81,6	540	201	37,2	193	35,7	54	10,0	36	6,7	28	5,2	28	5,2
	L06L	774	537	69,4	526	147	27,9	265	50,4	39	7,4	19	3,6	21	4,0	35	6,7

**T 16 Bundestagswahlergebnisse - Ergebnisse der Ortsgemeinden**

(Bundestagswahl ohne Briefwahl und Landtagswahl einschließlich Briefwahl)

Gemeinde	Wahl	Wahl- berech- tigte	Wähler	Wahl- beteili- gung <sup>1)</sup>	Gültige Stim- men	Von den gültigen Stimmen entfielen auf											
						CDU		SPD		FDP		GRÜNE		DIE LINKE		Sonstige	
						Anzahl	%	Anzahl	%	Anz.	%	Anz.	%	Anz.	%	Anz.	%
Heuchelheim-Klingen	B09E	737	433	72,2	421	106	25,2	138	32,8	103	24,5	36	8,6	27	6,4	11	2,6
	B09Z	737	433	72,2	422	106	25,1	119	28,2	92	21,8	44	10,4	38	9,0	23	5,5
	B05Z	726	506	79,7	484	132	27,3	182	37,6	95	19,6	41	8,5	19	3,9	15	3,1
	L06L	725	511	70,5	495	111	22,4	263	53,1	66	13,3	21	4,2	16	3,2	18	3,6
Ilbesheim bei Landau in der Pfalz	B09E	957	574	73,2	563	195	34,6	190	33,7	86	15,3	47	8,3	31	5,5	14	2,5
	B09Z	957	574	73,2	557	165	29,6	156	28,0	99	17,8	65	11,7	34	6,1	38	6,8
	B05Z	919	620	80,9	599	187	31,2	211	35,2	98	16,4	57	9,5	21	3,5	25	4,2
	L06L	928	640	69,0	621	174	28,0	286	46,1	67	10,8	35	5,6	9	1,4	50	8,1
Impflingen	B09E	651	420	75,5	408	130	31,9	153	37,5	53	13,0	31	7,6	30	7,4	11	2,7
	B09Z	651	420	75,5	411	112	27,3	118	28,7	66	16,1	49	11,9	40	9,7	26	6,3
	B05Z	651	467	81,1	456	121	26,5	171	37,5	54	11,8	56	12,3	28	6,1	26	5,7
	L06L	654	446	68,2	435	91	20,9	232	53,3	34	7,8	32	7,4	10	2,3	36	8,3
Knöringen	B09E	377	240	75,2	238	94	39,5	80	33,6	29	12,2	22	9,2	9	3,8	4	1,7
	B09Z	377	240	75,2	238	86	36,1	62	26,1	36	15,1	36	15,1	9	3,8	9	3,8
	B05Z	368	268	82,5	261	95	36,4	86	33,0	26	10,0	42	16,1	5	1,9	7	2,7
	L06L	377	232	61,5	228	79	34,6	97	42,5	18	7,9	17	7,5	5	2,2	12	5,3
Leinsweiler	B09E	326	174	68,0	171	65	38,0	37	21,6	35	20,5	14	8,2	15	8,8	5	2,9
	B09Z	326	174	68,0	170	59	34,7	29	17,1	38	22,4	22	12,9	14	8,2	8	4,7
	B05Z	352	222	75,3	216	71	32,9	70	32,4	41	19,0	20	9,3	9	4,2	5	2,3
	L06L	337	203	60,2	202	57	28,2	84	41,6	41	20,3	9	4,5	4	2,0	7	3,5
Ranschbach	B09E	527	321	76,6	313	178	56,9	57	18,2	43	13,7	17	5,4	14	4,5	4	1,3
	B09Z	527	321	76,6	317	164	51,7	37	11,7	56	17,7	29	9,1	16	5,0	15	4,7
	B05Z	500	348	81,1	331	179	54,1	71	21,5	43	13,0	19	5,7	9	2,7	10	3,0
	L06L	510	354	69,4	337	168	49,9	101	30,0	30	8,9	19	5,6	7	2,1	12	3,6
Siebeldingen	B09E	801	456	70,6	445	128	28,8	146	32,8	65	14,6	58	13,0	38	8,5	10	2,2
	B09Z	801	456	70,6	447	134	30,0	99	22,1	65	14,5	85	19,0	46	10,3	18	4,0
	B05Z	812	531	78,6	522	135	25,9	191	36,6	67	12,8	68	13,0	37	7,1	24	4,6
	L06L	790	493	62,4	485	99	20,4	207	42,7	32	6,6	84	17,3	19	3,9	44	9,1
Walsheim	B09E	433	254	74,9	251	89	35,5	74	29,5	36	14,3	21	8,4	24	9,6	7	2,8
	B09Z	433	254	74,9	251	74	29,5	58	23,1	54	21,5	22	8,8	25	10,0	18	7,2
	B05Z	438	283	78,4	279	89	31,9	86	30,8	53	19,0	21	7,5	15	5,4	15	5,4
	L06L	441	268	60,8	261	78	29,9	121	46,4	28	10,7	14	5,4	7	2,7	13	5,0
VG Maikammer																	
Kirrweiler (Pfalz)	B09E	1 607	900	72,9	870	461	53,0	165	19,0	98	11,3	50	5,7	74	8,5	22	2,5
	B09Z	1 607	900	72,9	880	387	44,0	134	15,2	160	18,2	67	7,6	78	8,9	54	6,1
	B05Z	1 539	1 042	79,6	1 014	458	45,2	257	25,3	142	14,0	57	5,6	48	4,7	52	5,1
	L06L	1 556	953	61,2	923	374	40,5	385	41,7	62	6,7	36	3,9	14	1,5	52	5,6
Maikammer	B09E	3 185	1 813	74,8	1 754	938	53,5	354	20,2	192	10,9	131	7,5	105	6,0	34	1,9
	B09Z	3 185	1 813	74,8	1 762	768	43,6	297	16,9	313	17,8	180	10,2	109	6,2	95	5,4
	B05Z	3 121	2 201	85,1	2 148	973	45,3	566	26,4	287	13,4	165	7,7	77	3,6	80	3,7
	L06L	3 111	2 129	68,4	2 075	838	40,4	855	41,2	145	7,0	88	4,2	40	1,9	109	5,3
Sankt Martin	B09E	1 458	845	77,5	824	444	53,9	150	18,2	112	13,6	56	6,8	52	6,3	10	1,2
	B09Z	1 458	845	77,5	823	388	47,1	127	15,4	160	19,4	57	6,9	56	6,8	35	4,3
	B05Z	1 453	976	86,0	952	499	52,4	212	22,3	112	11,8	75	7,9	22	2,3	32	3,4
	L06L	1 453	1 046	72,0	1 026	459	44,7	381	37,1	79	7,7	46	4,5	18	1,8	43	4,2
VG Offenbach an der Queich																	
Bornheim	B09E	1 057	662	74,5	640	257	40,2	198	30,9	79	12,3	51	8,0	37	5,8	18	2,8
	B09Z	1 057	662	74,5	645	231	35,8	154	23,9	99	15,3	64	9,9	50	7,8	47	7,3
	B05Z	1 001	739	84,8	716	216	30,2	258	36,0	88	12,3	81	11,3	40	5,6	33	4,6
	L06L	995	676	67,9	654	184	28,1	316	48,3	51	7,8	32	4,9	15	2,3	56	8,6
Essingen	B09E	1 705	1 010	72,6	987	342	34,7	320	32,4	137	13,9	88	8,9	68	6,9	32	3,2
	B09Z	1 705	1 010	72,6	989	317	32,1	246	24,9	151	15,3	119	12,0	93	9,4	63	6,4
	B05Z	1 578	1 131	83,2	1 103	351	31,8	376	34,1	143	13,0	125	11,3	43	3,9	65	5,9
	L06L	1 578	1 069	67,7	1 045	264	25,3	535	51,2	71	6,8	75	7,2	25	2,4	75	7,2
Hochstadt (Pfalz)	B09E	1 989	1 189	71,5	1 142	368	32,2	384	33,6	200	17,5	82	7,2	78	6,8	30	2,6
	B09Z	1 989	1 189	71,5	1 157	325	28,1	320	27,7	236	20,4	90	7,8	102	8,8	84	7,3
	B05Z	1 949	1 381	82,2	1 345	413	30,7	524	39,0	194	14,4	83	6,2	76	5,7	55	4,1
	L06L	1 943	1 303	67,1	1 278	300	23,5	696	54,5	127	9,9	37	2,9	39	3,1	79	6,2



**T 16 Bundestagswahlergebnisse - Ergebnisse der Ortsgemeinden**

(Bundestagswahl ohne Briefwahl und Landtagswahl einschließlich Briefwahl)

Gemeinde	Wahl	Wahl- berech- tigte	Wähler	Wahl- beteili- gung <sup>1)</sup>	Gültige Stim- men	Von den gültigen Stimmen entfielen auf											
						CDU		SPD		FDP		GRÜNE		DIE LINKE		Sonstige	
						Anzahl	%	Anzahl	%	Anz.	%	Anz.	%	Anz.	%	Anz.	%
Offenbach	B09E	4 842	2 584	65,1	2 514	957	38,1	674	26,8	369	14,7	210	8,4	211	8,4	93	3,7
an der Queich	B09Z	4 842	2 584	65,1	2 527	821	32,5	538	21,3	487	19,3	252	10,0	237	9,4	192	7,6
	B05Z	4 639	2 938	75,6	2 884	1 025	35,5	1 003	34,8	342	11,9	211	7,3	127	4,4	176	6,1
	L06L	4 664	2 720	58,3	2 659	801	30,1	1 294	48,7	162	6,1	124	4,7	77	2,9	201	7,6
<b>Südwestpfalz, Landkreis</b>																	
<b>VG Dahner Felsenland</b>																	
Bobenthal	B09E	245	153	73,2	149	90	60,4	27	18,1	12	8,1	10	6,7	10	6,7	0	0,0
	B09Z	245	153	73,2	146	66	45,2	23	15,8	29	19,9	12	8,2	13	8,9	3	2,1
	B05Z	256	191	82,0	189	92	48,7	43	22,8	34	18,0	8	4,2	7	3,7	5	2,6
	L06L	252	178	70,6	177	60	33,9	85	48,0	19	10,7	6	3,4	3	1,7	4	2,3
Bruchweiler-Bärenbach	B09E	1 360	841	75,4	810	448	55,3	150	18,5	75	9,3	47	5,8	80	9,9	10	1,2
	B09Z	1 360	841	75,4	813	402	49,4	114	14,0	117	14,4	50	6,2	85	10,5	45	5,5
	B05Z	1 378	981	83,2	944	474	50,2	222	23,5	94	10,0	48	5,1	49	5,2	57	6,0
	L06L	1 379	944	68,5	902	369	40,9	367	40,7	35	3,9	14	1,6	19	2,1	98	10,9
Bundenthal	B09E	936	571	73,0	552	260	47,1	115	20,8	101	18,3	12	2,2	58	10,5	6	1,1
	B09Z	936	571	73,0	552	202	36,6	96	17,4	151	27,4	14	2,5	59	10,7	30	5,4
	B05Z	928	650	77,8	629	241	38,3	155	24,6	156	24,8	13	2,1	29	4,6	35	5,6
	L06L	918	550	59,9	519	158	30,4	210	40,5	108	20,8	4	0,8	11	2,1	28	5,4
Busenberg	B09E	1 089	588	70,0	565	234	41,4	161	28,5	63	11,2	30	5,3	64	11,3	13	2,3
	B09Z	1 089	588	70,0	562	214	38,1	121	21,5	81	14,4	41	7,3	77	13,7	28	5,0
	B05Z	1 116	773	81,0	729	289	39,6	216	29,6	78	10,7	45	6,2	58	8,0	43	5,9
	L06L	1 103	705	63,9	675	185	27,4	348	51,6	31	4,6	25	3,7	18	2,7	68	10,1
Dahn, St.	B09E	3 724	1 737	67,3	1 687	804	47,7	419	24,8	166	9,8	96	5,7	162	9,6	40	2,4
	B09Z	3 724	1 737	67,3	1 692	698	41,3	328	19,4	275	16,3	111	6,6	182	10,8	98	5,8
	B05Z	3 843	2 316	77,7	2 252	1 020	45,3	498	22,1	328	14,6	146	6,5	136	6,0	124	5,5
	L06L	3 847	2 502	65,0	2 394	1 023	42,7	862	36,0	170	7,1	97	4,1	63	2,6	179	7,5
Erfweiler	B09E	1 007	624	78,3	601	305	50,7	121	20,1	74	12,3	49	8,2	38	6,3	14	2,3
	B09Z	1 007	624	78,3	606	261	43,1	108	17,8	120	19,8	39	6,4	47	7,8	31	5,1
	B05Z	1 031	744	85,1	713	304	42,6	189	26,5	84	11,8	49	6,9	37	5,2	50	7,0
	L06L	1 038	751	72,4	720	258	35,8	302	41,9	47	6,5	30	4,2	22	3,1	61	8,5
Erlenbach bei Dahn	B09E	292	149	69,6	141	74	52,5	29	20,6	15	10,6	8	5,7	14	9,9	1	0,7
	B09Z	292	149	69,6	143	60	42,0	28	19,6	29	20,3	7	4,9	15	10,5	4	2,8
	B05Z	311	183	78,5	178	74	41,6	41	23,0	26	14,6	8	4,5	10	5,6	19	10,7
	L06L	312	229	73,4	217	73	33,6	99	45,6	17	7,8	7	3,2	7	3,2	14	6,5
Fischbach bei Dahn	B09E	1 302	730	72,6	683	378	55,3	123	18,0	64	9,4	26	3,8	61	8,9	31	4,5
	B09Z	1 302	730	72,6	693	332	47,9	104	15,0	99	14,3	22	3,2	73	10,5	63	9,1
	B05Z	1 311	895	81,5	848	409	48,2	201	23,7	110	13,0	32	3,8	46	5,4	50	5,9
	L06L	1 306	877	67,2	829	391	47,2	283	34,1	52	6,3	19	2,3	16	1,9	68	8,2
Hirschthal	B09E	76	47	68,1	45	13	28,9	12	26,7	5	11,1	4	8,9	7	15,6	4	8,9
	B09Z	76	47	68,1	47	12	25,5	11	23,4	7	14,9	6	12,8	5	10,6	6	12,8
	B05Z	83	58	80,6	56	11	19,6	25	44,6	8	14,3	1	1,8	6	10,7	5	8,9
	L06L	85	52	61,2	50	11	22,0	28	56,0	1	2,0	4	8,0	1	2,0	5	10,0
Ludwigswinkel	B09E	633	326	67,4	315	131	41,6	113	35,9	28	8,9	12	3,8	26	8,3	5	1,6
	B09Z	633	326	67,4	320	107	33,4	105	32,8	43	13,4	18	5,6	32	10,0	15	4,7
	B05Z	659	422	75,0	409	133	32,5	156	38,1	59	14,4	18	4,4	24	5,9	19	4,6
	L06L	657	385	58,6	372	117	31,5	178	47,8	30	8,1	15	4,0	15	4,0	17	4,6
Niederschlettenbach	B09E	265	158	71,5	156	66	42,3	45	28,8	22	14,1	8	5,1	11	7,1	4	2,6
	B09Z	265	158	71,5	156	58	37,2	40	25,6	32	20,5	8	5,1	11	7,1	7	4,5
	B05Z	288	199	80,2	194	85	43,8	45	23,2	17	8,8	13	6,7	16	8,2	18	9,3
	L06L	290	179	61,7	176	49	27,8	95	54,0	8	4,5	0	0,0	1	0,6	23	13,1
Nothweiler	B09E	139	96	82,8	94	31	33,0	21	22,3	17	18,1	8	8,5	12	12,8	5	5,3
	B09Z	139	96	82,8	95	24	25,3	19	20,0	19	20,0	9	9,5	10	10,5	14	14,7
	B05Z	143	95	83,3	90	21	23,3	37	41,1	9	10,0	8	8,9	1	1,1	14	15,6
	L06L	144	109	75,7	106	21	19,8	53	50,0	8	7,5	3	2,8	2	1,9	19	17,9
Rumbach	B09E	389	218	66,5	211	81	38,4	59	28,0	11	5,2	20	9,5	40	19,0	0	0,0
	B09Z	389	218	66,5	213	57	26,8	53	24,9	33	15,5	22	10,3	40	18,8	8	3,8
	B05Z	402	242	72,7	233	62	26,6	74	31,8	47	20,2	19	8,2	26	11,2	5	2,1
	L06L	397	232	58,4	226	43	19,0	132	58,4	15	6,6	13	5,8	5	2,2	18	8,0



## T 16 Bundestagswahlergebnisse - Ergebnisse der Ortsgemeinden

(Bundestagswahl ohne Briefwahl und Landtagswahl einschließlich Briefwahl)

Gemeinde	Wahl	Wahl- berech- tigte	Wähler	Wahl- beteili- gung <sup>1)</sup>	Gültige Stim- men	Von den gültigen Stimmen entfielen auf											
						CDU		SPD		FDP		GRÜNE		DIE LINKE		Sonstige	
						Anzahl	%	Anzahl	%	Anz.	%	Anz.	%	Anz.	%	Anz.	%
Schindhard	B09E	483	270	74,8	263	105	39,9	65	24,7	20	7,6	24	9,1	34	12,9	15	5,7
	B09Z	483	270	74,8	262	91	34,7	53	20,2	35	13,4	21	8,0	34	13,0	28	10,7
	B05Z	496	348	82,5	332	132	39,8	88	26,5	36	10,8	19	5,7	30	9,0	27	8,1
	L06L	487	328	67,4	313	90	28,8	139	44,4	20	6,4	11	3,5	14	4,5	39	12,5
Schönau (Pfalz)	B09E	373	216	72,0	202	105	52,0	43	21,3	21	10,4	9	4,5	19	9,4	5	2,5
	B09Z	373	216	72,0	204	88	43,1	37	18,1	35	17,2	11	5,4	16	7,8	17	8,3
	B05Z	380	236	77,6	219	93	42,5	73	33,3	30	13,7	7	3,2	3	1,4	13	5,9
	L06L	379	274	72,3	264	94	35,6	136	51,5	11	4,2	2	0,8	4	1,5	17	6,4
VG Hauenstein																	
Darstein	B09E	173	108	73,5	103	27	26,2	34	33,0	11	10,7	10	9,7	17	16,5	4	3,9
	B09Z	173	108	73,5	104	23	22,1	32	30,8	13	12,5	5	4,8	18	17,3	13	12,5
	B05Z	186	140	80,9	134	25	18,7	63	47,0	8	6,0	9	6,7	16	11,9	13	9,7
	L06L	186	126	67,7	121	9	7,4	74	61,2	7	5,8	4	3,3	9	7,4	18	14,9
Dimbach	B09E	143	88	75,2	86	16	18,6	35	40,7	6	7,0	14	16,3	14	16,3	1	1,2
	B09Z	143	88	75,2	87	14	16,1	33	37,9	5	5,7	13	14,9	12	13,8	10	11,5
	B05Z	150	112	79,4	107	21	19,6	52	48,6	9	8,4	8	7,5	7	6,5	10	9,3
	L06L	148	102	68,9	97	12	12,4	70	72,2	2	2,1	5	5,2	0	0,0	8	8,2
Hauenstein	B09E	3 304	1 543	66,1	1 484	787	53,0	237	16,0	176	11,9	140	9,4	117	7,9	27	1,8
	B09Z	3 304	1 543	66,1	1 496	684	45,7	199	13,3	264	17,6	144	9,6	125	8,4	80	5,3
	B05Z	3 320	1 836	77,2	1 789	956	53,4	319	17,8	223	12,5	129	7,2	88	4,9	74	4,1
	L06L	3 311	2 150	64,9	2 077	992	47,8	624	30,0	152	7,3	118	5,7	61	2,9	130	6,3
Hinterweidenthal	B09E	1 304	609	65,7	586	204	34,8	210	35,8	60	10,2	31	5,3	60	10,2	21	3,6
	B09Z	1 304	609	65,7	590	182	30,8	164	27,8	87	14,7	41	6,9	68	11,5	48	8,1
	B05Z	1 349	827	80,1	787	234	29,7	305	38,8	88	11,2	44	5,6	55	7,0	61	7,8
	L06L	1 347	893	66,3	865	210	24,3	456	52,7	50	5,8	27	3,1	33	3,8	89	10,3
Lug	B09E	540	321	70,1	300	157	52,3	46	15,3	34	11,3	27	9,0	34	11,3	2	0,7
	B09Z	540	321	70,1	303	133	43,9	38	12,5	57	18,8	27	8,9	32	10,6	16	5,3
	B05Z	527	368	78,8	349	172	49,3	72	20,6	47	13,5	28	8,0	14	4,0	16	4,6
	L06L	532	285	53,6	271	105	38,7	111	41,0	17	6,3	14	5,2	7	2,6	17	6,3
Schwanheim	B09E	504	301	70,3	286	141	49,3	58	20,3	34	11,9	24	8,4	26	9,1	3	1,0
	B09Z	504	301	70,3	286	135	47,2	44	15,4	40	14,0	25	8,7	25	8,7	17	5,9
	B05Z	511	343	72,7	323	163	50,5	77	23,8	26	8,0	21	6,5	10	3,1	26	8,0
	L06L	504	295	58,5	282	127	45,0	107	37,9	14	5,0	6	2,1	6	2,1	22	7,8
Spirkelbach	B09E	553	319	77,6	310	75	24,2	142	45,8	24	7,7	33	10,6	30	9,7	6	1,9
	B09Z	553	319	77,6	310	61	19,7	111	35,8	42	13,5	44	14,2	36	11,6	16	5,2
	B05Z	542	386	84,8	377	78	20,7	177	46,9	38	10,1	43	11,4	20	5,3	21	5,6
	L06L	554	416	75,1	412	75	18,2	273	66,3	19	4,6	10	2,4	6	1,5	29	7,0
Wilgartswiesen	B09E	859	434	64,0	424	102	24,1	137	32,3	64	15,1	52	12,3	53	12,5	16	3,8
	B09Z	859	434	64,0	423	80	18,9	124	29,3	79	18,7	48	11,3	55	13,0	37	8,7
	B05Z	872	549	76,4	534	109	20,4	244	45,7	69	12,9	39	7,3	39	7,3	34	6,4
	L06L	852	564	66,2	556	62	11,2	355	63,8	44	7,9	40	7,2	10	1,8	45	8,1
VG Pirmasens-Land																	
Bottenbach	B09E	597	346	76,0	332	119	35,8	103	31,0	35	10,5	12	3,6	48	14,5	15	4,5
	B09Z	597	346	76,0	336	101	30,1	80	23,8	56	16,7	13	3,9	54	16,1	32	9,5
	B05Z	594	414	82,8	406	115	28,3	165	40,6	38	9,4	9	2,2	47	11,6	32	7,9
	L06L	598	392	65,6	385	76	19,7	194	50,4	33	8,6	9	2,3	27	7,0	46	11,9
Eppenbrunn	B09E	1 184	640	72,6	604	280	46,4	156	25,8	40	6,6	32	5,3	72	11,9	24	4,0
	B09Z	1 184	640	72,6	605	241	39,8	124	20,5	75	12,4	36	6,0	78	12,9	51	8,4
	B05Z	1 207	735	78,8	697	283	40,6	225	32,3	57	8,2	34	4,9	58	8,3	40	5,7
	L06L	1 208	788	65,2	752	282	37,5	317	42,2	31	4,1	21	2,8	34	4,5	67	8,9
Hilst	B09E	291	162	67,2	155	62	40,0	33	21,3	20	12,9	11	7,1	20	12,9	9	5,8
	B09Z	291	162	67,2	157	53	33,8	31	19,7	22	14,0	7	4,5	25	15,9	19	12,1
	B05Z	289	197	79,1	187	65	34,8	77	41,2	16	8,6	8	4,3	10	5,3	11	5,9
	L06L	289	175	60,6	167	61	36,5	81	48,5	6	3,6	4	2,4	5	3,0	10	6,0
Kröppen	B09E	628	323	66,7	314	131	41,7	78	24,8	20	6,4	18	5,7	52	16,6	15	4,8
	B09Z	628	323	66,7	312	110	35,3	65	20,8	39	12,5	25	8,0	51	16,3	22	7,1
	B05Z	626	441	79,5	422	175	41,5	114	27,0	49	11,6	27	6,4	27	6,4	30	7,1
	L06L	628	383	61,0	374	130	34,8	166	44,4	22	5,9	14	3,7	11	2,9	31	8,3

## T 16 Bundestagswahlergebnisse - Ergebnisse der Ortsgemeinden

(Bundestagswahl ohne Briefwahl und Landtagswahl einschließlich Briefwahl)

Gemeinde	Wahl	Wahl- berech- tigte	Wähler	Wahl- beteili- gung <sup>1)</sup>	Gültige Stim- men	Von den gültigen Stimmen entfielen auf											
						CDU		SPD		FDP		GRÜNE		DIE LINKE		Sonstige	
						Anzahl	%	Anzahl	%	Anz.	%	Anz.	%	Anz.	%	Anz.	%
Lemberg	B09E	3 331	1 762	66,8	1 696	557	32,8	583	34,4	163	9,6	105	6,2	239	14,1	49	2,9
	B09Z	3 331	1 762	66,8	1 711	450	26,3	497	29,0	276	16,1	100	5,8	237	13,9	151	8,8
	B05Z	3 407	2 207	76,9	2 144	658	30,7	783	36,5	255	11,9	103	4,8	185	8,6	160	7,5
	L06L	3 373	1 995	59,1	1 947	457	23,5	1 024	52,6	138	7,1	43	2,2	113	5,8	172	8,8
Obersimten	B09E	556	323	78,8	318	139	43,7	81	25,5	33	10,4	26	8,2	31	9,7	8	2,5
	B09Z	556	323	78,8	320	103	32,2	71	22,2	69	21,6	18	5,6	31	9,7	28	8,8
	B05Z	554	391	86,3	371	136	36,7	116	31,3	42	11,3	25	6,7	31	8,4	21	5,7
	L06L	556	351	63,1	340	110	32,4	138	40,6	27	7,9	11	3,2	17	5,0	37	10,9
Ruppertsweiler	B09E	1 219	661	68,9	642	209	32,6	191	29,8	90	14,0	32	5,0	103	16,0	17	2,6
	B09Z	1 219	661	68,9	648	170	26,2	150	23,1	137	21,1	34	5,2	109	16,8	48	7,4
	B05Z	1 192	767	79,7	743	234	31,5	273	36,7	79	10,6	42	5,7	66	8,9	49	6,6
	L06L	1 184	711	60,1	698	187	26,8	325	46,6	42	6,0	20	2,9	44	6,3	80	11,5
Schweix	B09E	286	206	82,7	197	93	47,2	50	25,4	14	7,1	6	3,0	30	15,2	4	2,0
	B09Z	286	206	82,7	199	82	41,2	44	22,1	21	10,6	8	4,0	32	16,1	12	6,0
	B05Z	303	229	83,6	214	82	38,3	73	34,1	22	10,3	5	2,3	18	8,4	14	6,5
	L06L	309	202	65,4	185	77	41,6	69	37,3	10	5,4	5	2,7	12	6,5	12	6,5
Trulben	B09E	1 084	652	74,2	615	274	44,6	166	27,0	45	7,3	31	5,0	91	14,8	8	1,3
	B09Z	1 084	652	74,2	626	246	39,3	124	19,8	86	13,7	24	3,8	96	15,3	50	8,0
	B05Z	1 091	762	80,6	732	320	43,7	210	28,7	55	7,5	39	5,3	77	10,5	31	4,2
	L06L	1 080	694	64,3	669	252	37,7	278	41,6	16	2,4	21	3,1	32	4,8	70	10,5
Vinningen	B09E	1 421	818	70,9	787	366	46,5	182	23,1	92	11,7	43	5,5	87	11,1	17	2,2
	B09Z	1 421	818	70,9	789	319	40,4	150	19,0	131	16,6	36	4,6	90	11,4	63	8,0
	B05Z	1 396	964	79,3	925	421	45,5	270	29,2	80	8,6	39	4,2	55	5,9	60	6,5
	L06L	1 399	793	56,7	761	305	40,1	305	40,1	39	5,1	22	2,9	24	3,2	66	8,7
VG Rodalben																	
Clausen	B09E	1 198	526	73,0	507	304	60,0	71	14,0	51	10,1	20	3,9	50	9,9	11	2,2
	B09Z	1 198	526	73,0	515	275	53,4	44	8,5	87	16,9	26	5,0	48	9,3	35	6,8
	B05Z	1 236	705	79,7	673	381	56,6	112	16,6	72	10,7	37	5,5	43	6,4	28	4,2
	L06L	1 228	865	70,4	827	452	54,7	218	26,4	53	6,4	23	2,8	21	2,5	60	7,3
Donsieders	B09E	828	423	72,4	407	138	33,9	134	32,9	38	9,3	33	8,1	50	12,3	14	3,4
	B09Z	828	423	72,4	414	127	30,7	104	25,1	48	11,6	33	8,0	50	12,1	52	12,6
	B05Z	815	495	78,3	474	164	34,6	144	30,4	48	10,1	26	5,5	32	6,8	60	12,7
	L06L	814	551	67,7	525	145	27,6	219	41,7	38	7,2	18	3,4	20	3,8	85	16,2
Leimen	B09E	803	364	66,3	352	169	48,0	70	19,9	37	10,5	13	3,7	53	15,1	10	2,8
	B09Z	803	364	66,3	355	155	43,7	65	18,3	47	13,2	11	3,1	50	14,1	27	7,6
	B05Z	818	540	81,8	515	241	46,8	116	22,5	78	15,1	17	3,3	33	6,4	30	5,8
	L06L	818	532	65,0	512	252	49,2	147	28,7	36	7,0	12	2,3	10	2,0	55	10,7
Merzalben	B09E	1 049	441	69,7	433	185	42,7	124	28,6	38	8,8	22	5,1	47	10,9	17	3,9
	B09Z	1 049	441	69,7	437	163	37,3	107	24,5	57	13,0	20	4,6	51	11,7	39	8,9
	B05Z	1 064	624	81,5	605	221	36,5	213	35,2	58	9,6	23	3,8	47	7,8	43	7,1
	L06L	1 065	767	72,0	745	286	38,4	305	40,9	41	5,5	18	2,4	17	2,3	78	10,5
Münchweiler an der Rodalb	B09E	2 388	1 136	67,2	1 097	535	48,8	219	20,0	115	10,5	64	5,8	126	11,5	38	3,5
	B09Z	2 388	1 136	67,2	1 107	474	42,8	175	15,8	188	17,0	66	6,0	111	10,0	93	8,4
	B05Z	2 385	1 388	77,2	1 354	602	44,5	360	26,6	172	12,7	59	4,4	99	7,3	62	4,6
	L06L	2 367	1 553	65,6	1 489	630	42,3	500	33,6	106	7,1	38	2,6	39	2,6	176	11,8
Rodalben, St.	B09E	5 976	2 831	65,1	2 711	1 174	43,3	545	20,1	329	12,1	191	7,0	387	14,3	85	3,1
	B09Z	5 976	2 831	65,1	2 733	999	36,6	471	17,2	465	17,0	182	6,7	352	12,9	264	9,7
	B05Z	6 049	3 599	77,9	3 447	1 425	41,3	933	27,1	376	10,9	174	5,0	282	8,2	257	7,5
	L06L	6 007	3 781	62,9	3 617	1 457	40,3	1 254	34,7	264	7,3	119	3,3	151	4,2	372	10,3
VG Thaleischweiler-Fröschen																	
Höheischweiler	B09E	733	442	69,6	428	108	25,2	183	42,8	54	12,6	54	12,6	17	4,0	12	2,8
	B09Z	733	442	69,6	431	90	20,9	162	37,6	67	15,5	55	12,8	18	4,2	39	9,0
	B05Z	756	515	76,1	498	91	18,3	228	45,8	59	11,8	20	4,0	50	10,0	50	10,0
	L06L	749	424	56,6	416	60	14,4	237	57,0	43	10,3	8	1,9	27	6,5	41	9,9
Höhrfröschen	B09E	742	457	73,1	432	156	36,1	140	32,4	51	11,8	27	6,3	43	10,0	15	3,5
	B09Z	742	457	73,1	436	148	33,9	100	22,9	72	16,5	30	6,9	49	11,2	37	8,5
	B05Z	736	537	82,7	515	190	36,9	163	31,7	54	10,5	13	2,5	46	8,9	49	9,5
	L06L	730	455	62,3	440	116	26,4	200	45,5	34	7,7	16	3,6	23	5,2	51	11,6

## T 16 Bundestagswahlergebnisse - Ergebnisse der Ortsgemeinden

(Bundestagswahl ohne Briefwahl und Landtagswahl einschließlich Briefwahl)

Gemeinde	Wahl	Wahl- berech- tigte	Wähler	Wahl- beteili- gung <sup>1)</sup>	Gültige Stim- men	Von den gültigen Stimmen entfielen auf											
						CDU		SPD		FDP		GRÜNE		DIE LINKE		Sonstige	
						Anzahl	%	Anzahl	%	Anz.	%	Anz.	%	Anz.	%	Anz.	%
Maßweiler	B09E	882	512	73,8	491	246	50,1	118	24,0	38	7,7	24	4,9	50	10,2	15	3,1
	B09Z	882	512	73,8	499	209	41,9	104	20,8	78	15,6	16	3,2	52	10,4	40	8,0
	B05Z	876	613	83,2	595	268	45,0	146	24,5	61	10,3	26	4,4	54	9,1	40	6,7
	L06L	871	609	69,9	586	226	38,6	246	42,0	30	5,1	9	1,5	22	3,8	53	9,0
Nünschweiler	B09E	663	368	66,4	354	125	35,3	106	29,9	44	12,4	22	6,2	45	12,7	12	3,4
	B09Z	663	368	66,4	359	107	29,8	100	27,9	51	14,2	17	4,7	48	13,4	36	10,0
	B05Z	669	446	75,7	432	140	32,4	169	39,1	52	12,0	11	2,5	26	6,0	34	7,9
	L06L	675	387	57,3	376	108	28,7	187	49,7	22	5,9	7	1,9	14	3,7	38	10,1
Petersberg	B09E	747	442	71,3	420	213	50,7	74	17,6	37	8,8	22	5,2	65	15,5	9	2,1
	B09Z	747	442	71,3	425	186	43,8	66	15,5	65	15,3	18	4,2	67	15,8	23	5,4
	B05Z	752	527	80,7	500	252	50,4	123	24,6	49	9,8	16	3,2	37	7,4	23	4,6
	L06L	747	453	60,6	437	186	42,6	144	33,0	32	7,3	6	1,4	25	5,7	44	10,1
Reifenberg	B09E	681	452	78,2	427	198	46,4	68	15,9	45	10,5	43	10,1	54	12,6	19	4,4
	B09Z	681	452	78,2	440	181	41,1	55	12,5	66	15,0	33	7,5	64	14,5	41	9,3
	B05Z	682	529	85,9	516	258	50,0	92	17,8	63	12,2	19	3,7	48	9,3	36	7,0
	L06L	694	439	63,3	419	187	44,6	109	26,0	30	7,2	12	2,9	18	4,3	63	15,0
Rieschweiler-Mühlbach	B09E	1 735	998	69,3	969	257	26,5	399	41,2	97	10,0	56	5,8	135	13,9	25	2,6
	B09Z	1 735	998	69,3	968	205	21,2	334	34,5	142	14,7	56	5,8	146	15,1	85	8,8
	B05Z	1 782	1 216	77,1	1 169	249	21,3	571	48,8	100	8,6	55	4,7	118	10,1	76	6,5
	L06L	1 781	1 065	59,8	1 039	173	16,7	625	60,2	59	5,7	19	1,8	64	6,2	99	9,5
Thaleischweiler- Fröschen	B09E	2 817	1 426	65,6	1 366	471	34,5	455	33,3	141	10,3	71	5,2	180	13,2	48	3,5
	B09Z	2 817	1 426	65,6	1 383	408	29,5	389	28,1	190	13,7	78	5,6	185	13,4	133	9,6
	B05Z	2 858	1 834	76,6	1 766	555	31,4	701	39,7	176	10,0	72	4,1	162	9,2	100	5,7
	L06L	2 828	1 698	60,0	1 633	430	26,3	817	50,0	102	6,2	37	2,3	71	4,3	176	10,8
VG Waldfischbach-Burgalben																	
Geiselberg	B09E	686	386	69,2	371	138	37,2	113	30,5	45	12,1	30	8,1	36	9,7	9	2,4
	B09Z	686	386	69,2	376	128	34,0	100	26,6	56	14,9	29	7,7	42	11,2	21	5,6
	B05Z	687	465	78,3	452	129	28,5	175	38,7	55	12,2	19	4,2	52	11,5	22	4,9
	L06L	693	400	57,7	396	87	22,0	194	49,0	39	9,8	9	2,3	24	6,1	43	10,9
Heltersberg	B09E	1 760	992	72,1	959	386	40,3	282	29,4	97	10,1	64	6,7	96	10,0	34	3,5
	B09Z	1 760	992	72,1	956	347	36,3	218	22,8	143	15,0	74	7,7	102	10,7	72	7,5
	B05Z	1 772	1 170	76,8	1 128	407	36,1	360	31,9	140	12,4	71	6,3	71	6,3	79	7,0
	L06L	1 768	1 100	62,2	1 072	360	33,6	465	43,4	78	7,3	42	3,9	33	3,1	94	8,8
Hermersberg	B09E	1 415	873	77,7	846	443	52,4	191	22,6	71	8,4	49	5,8	77	9,1	15	1,8
	B09Z	1 415	873	77,7	852	395	46,4	158	18,5	118	13,8	47	5,5	79	9,3	55	6,5
	B05Z	1 405	988	82,5	966	481	49,8	218	22,6	100	10,4	49	5,1	58	6,0	60	6,2
	L06L	1 404	988	70,4	956	467	48,8	307	32,1	58	6,1	26	2,7	39	4,1	59	6,2
Höheinöd	B09E	1 044	562	68,4	532	137	25,8	217	40,8	52	9,8	45	8,5	60	11,3	21	3,9
	B09Z	1 044	562	68,4	537	127	23,6	180	33,5	76	14,2	47	8,8	60	11,2	47	8,8
	B05Z	1 079	710	78,8	684	157	23,0	302	44,2	64	9,4	48	7,0	55	8,0	58	8,5
	L06L	1 064	651	61,2	624	110	17,6	351	56,3	44	7,1	20	3,2	28	4,5	71	11,4
Horbach	B09E	447	306	82,3	292	142	48,6	54	18,5	31	10,6	19	6,5	37	12,7	9	3,1
	B09Z	447	306	82,3	300	117	39,0	42	14,0	40	13,3	21	7,0	46	15,3	34	11,3
	B05Z	462	354	85,7	344	131	38,1	82	23,8	43	12,5	19	5,5	27	7,8	42	12,2
	L06L	455	312	68,6	300	106	35,3	103	34,3	18	6,0	10	3,3	8	2,7	55	18,3
Schmalenberg	B09E	629	381	73,4	365	91	24,9	171	46,8	33	9,0	25	6,8	39	10,7	6	1,6
	B09Z	629	381	73,4	370	84	22,7	153	41,4	40	10,8	21	5,7	41	11,1	31	8,4
	B05Z	650	471	80,8	456	86	18,9	228	50,0	48	10,5	37	8,1	34	7,5	23	5,0
	L06L	651	424	65,1	418	70	16,7	251	60,0	14	3,3	16	3,8	24	5,7	43	10,3
Steinalben	B09E	361	231	75,7	217	91	41,9	50	23,0	34	15,7	9	4,1	24	11,1	9	4,1
	B09Z	361	231	75,7	222	77	34,7	42	18,9	46	20,7	11	5,0	28	12,6	18	8,1
	B05Z	363	240	81,9	231	92	39,8	67	29,0	35	15,2	8	3,5	17	7,4	12	5,2
	L06L	367	241	65,7	236	79	33,5	97	41,1	18	7,6	7	3,0	7	3,0	28	11,9
Waldfischbach- Burgalben	B09E	4 043	1 977	64,6	1 922	821	42,7	541	28,1	169	8,8	121	6,3	236	12,3	34	1,8
	B09Z	4 043	1 977	64,6	1 925	674	35,0	458	23,8	301	15,6	136	7,1	245	12,7	111	5,8
	B05Z	4 084	2 434	76,2	2 375	814	34,3	818	34,4	333	14,0	136	5,7	161	6,8	113	4,8
	L06L	4 109	2 544	61,9	2 474	746	30,2	1 170	47,3	202	8,2	79	3,2	91	3,7	186	7,5

## T 16 Bundestagswahlergebnisse - Ergebnisse der Ortsgemeinden

(Bundestagswahl ohne Briefwahl und Landtagswahl einschließlich Briefwahl)

Gemeinde	Wahl	Wahl- berech- tigte	Wähler	Wahl- beteili- gung <sup>1)</sup>	Gültige Stim- men	Von den gültigen Stimmen entfielen auf											
						CDU		SPD		FDP		GRÜNE		DIE LINKE		Sonstige	
						Anzahl	%	Anzahl	%	Anz.	%	Anz.	%	Anz.	%	Anz.	%
VG Wallhalben																	
Biedershausen	B09E	176	127	77,9	123	47	38,2	33	26,8	17	13,8	9	7,3	11	8,9	6	4,9
	B09Z	176	127	77,9	125	39	31,2	27	21,6	28	22,4	6	4,8	13	10,4	12	9,6
	B05Z	195	163	88,6	157	62	39,5	41	26,1	28	17,8	5	3,2	10	6,4	11	7,0
	L06L	184	118	64,1	117	30	25,6	44	37,6	22	18,8	2	1,7	1	0,9	18	15,4
Herschberg	B09E	735	397	70,9	380	108	28,4	155	40,8	39	10,3	12	3,2	55	14,5	11	2,9
	B09Z	735	397	70,9	384	109	28,4	139	36,2	41	10,7	12	3,1	52	13,5	31	8,1
	B05Z	739	505	81,2	490	124	25,3	221	45,1	49	10,0	18	3,7	41	8,4	37	7,6
	L06L	733	484	66,0	461	98	21,3	200	43,4	45	9,8	5	1,1	25	5,4	88	19,1
Hettenhausen	B09E	207	135	72,2	129	60	46,5	21	16,3	23	17,8	3	2,3	15	11,6	7	5,4
	B09Z	207	135	72,2	128	51	39,8	26	20,3	26	20,3	4	3,1	12	9,4	9	7,0
	B05Z	221	145	72,5	141	63	44,7	36	25,5	13	9,2	3	2,1	12	8,5	14	9,9
	L06L	219	131	59,8	125	39	31,2	40	32,0	18	14,4	1	0,8	3	2,4	24	19,2
Knopp-Labach	B09E	374	237	73,6	228	139	61,0	23	10,1	17	7,5	22	9,6	23	10,1	4	1,8
	B09Z	374	237	73,6	231	135	58,4	20	8,7	19	8,2	16	6,9	25	10,8	16	6,9
	B05Z	385	291	83,4	283	163	57,6	48	17,0	19	6,7	5	1,8	33	11,7	15	5,3
	L06L	379	261	68,9	245	120	49,0	59	24,1	11	4,5	2	0,8	8	3,3	45	18,4
Krähenberg	B09E	126	83	74,1	83	32	38,6	20	24,1	13	15,7	4	4,8	12	14,5	2	2,4
	B09Z	126	83	74,1	81	28	34,6	18	22,2	16	19,8	5	6,2	9	11,1	5	6,2
	B05Z	129	98	82,4	94	29	30,9	29	30,9	16	17,0	3	3,2	11	11,7	6	6,4
	L06L	133	97	72,9	95	17	17,9	34	35,8	15	15,8	2	2,1	4	4,2	23	24,2
Obernheim- Kirchenarnbach	B09E	1 439	701	54,4	681	330	48,5	137	20,1	77	11,3	12	1,8	97	14,2	28	4,1
	B09Z	1 439	701	54,4	685	295	43,1	116	16,9	88	12,8	21	3,1	110	16,1	55	8,0
	B05Z	1 416	890	69,3	856	425	49,6	195	22,8	62	7,2	18	2,1	82	9,6	74	8,6
	L06L	1 428	687	48,1	650	239	36,8	196	30,2	31	4,8	7	1,1	34	5,2	143	22,0
Saalstadt	B09E	279	185	77,7	176	81	46,0	43	24,4	19	10,8	7	4,0	19	10,8	7	4,0
	B09Z	279	185	77,7	181	75	41,4	42	23,2	27	14,9	8	4,4	18	9,9	11	6,1
	B05Z	294	241	88,0	232	91	39,2	72	31,0	30	12,9	7	3,0	20	8,6	12	5,2
	L06L	300	230	76,7	221	77	34,8	89	40,3	21	9,5	0	0,0	7	3,2	27	12,2
Schauerberg	B09E	164	100	77,5	98	54	55,1	13	13,3	8	8,2	4	4,1	12	12,2	7	7,1
	B09Z	164	100	77,5	100	51	51,0	10	10,0	12	12,0	3	3,0	12	12,0	12	12,0
	B05Z	157	125	87,4	121	63	52,1	23	19,0	13	10,7	4	3,3	11	9,1	7	5,8
	L06L	157	133	84,7	128	51	39,8	21	16,4	10	7,8	1	0,8	6	4,7	39	30,5
Schmitzhausen	B09E	348	236	76,4	226	105	46,5	46	20,4	24	10,6	13	5,8	32	14,2	6	2,7
	B09Z	348	236	76,4	227	99	43,6	40	17,6	28	12,3	19	8,4	32	14,1	9	4,0
	B05Z	361	272	82,4	258	119	46,1	75	29,1	16	6,2	14	5,4	18	7,0	16	6,2
	L06L	349	233	66,8	223	108	48,4	60	26,9	10	4,5	2	0,9	6	2,7	37	16,6
Wallhalben	B09E	711	467	80,7	453	170	37,5	132	29,1	38	8,4	34	7,5	61	13,5	18	4,0
	B09Z	711	467	80,7	455	139	30,5	107	23,5	69	15,2	30	6,6	72	15,8	38	8,4
	B05Z	713	520	85,7	505	169	33,5	202	40,0	45	8,9	18	3,6	44	8,7	27	5,3
	L06L	708	513	72,5	490	119	24,3	170	34,7	36	7,3	10	2,0	12	2,4	143	29,2
Weselberg	B09E	1 107	649	73,8	618	316	51,1	133	21,5	81	13,1	26	4,2	42	6,8	20	3,2
	B09Z	1 107	649	73,8	623	300	48,2	102	16,4	99	15,9	27	4,3	49	7,9	46	7,4
	B05Z	1 105	810	82,7	789	431	54,6	160	20,3	85	10,8	18	2,3	37	4,7	58	7,4
	L06L	1 099	768	69,9	743	312	42,0	173	23,3	41	5,5	12	1,6	27	3,6	178	24,0
Winterbach (Pfalz)	B09E	412	215	62,0	213	60	28,2	76	35,7	23	10,8	9	4,2	33	15,5	12	5,6
	B09Z	412	215	62,0	215	47	21,9	71	33,0	34	15,8	4	1,9	40	18,6	19	8,8
	B05Z	419	297	76,0	285	77	27,0	139	48,8	21	7,4	12	4,2	16	5,6	20	7,0
	L06L	424	241	56,8	238	39	16,4	125	52,5	13	5,5	8	3,4	6	2,5	47	19,7
VG Zweibrücken-Land																	
Althornbach	B09E	610	368	71,7	364	45	12,4	169	46,4	57	15,7	18	4,9	66	18,1	9	2,5
	B09Z	610	368	71,7	362	47	13,0	141	39,0	49	13,5	18	5,0	79	21,8	28	7,7
	B05Z	614	448	81,3	439	54	12,3	210	47,8	50	11,4	23	5,2	68	15,5	34	7,7
	L06L	611	367	60,1	351	28	8,0	190	54,1	62	17,7	12	3,4	13	3,7	46	13,1
Battweiler	B09E	605	351	70,5	342	85	24,9	116	33,9	51	14,9	22	6,4	55	16,1	13	3,8
	B09Z	605	351	70,5	345	73	21,2	101	29,3	60	17,4	18	5,2	65	18,8	28	8,1
	B05Z	618	441	82,3	423	94	22,2	168	39,7	67	15,8	18	4,3	50	11,8	26	6,1
	L06L	612	382	62,4	371	57	15,4	190	51,2	53	14,3	9	2,4	20	5,4	42	11,3

# T 16 Bundestagswahlergebnisse - Ergebnisse der Ortsgemeinden

(Bundestagswahl ohne Briefwahl und Landtagswahl einschließlich Briefwahl)

Gemeinde	Wahl	Wahlberechtigte	Wähler	Wahlbeteiligung <sup>1)</sup>	Gültige Stimmen	Von den gültigen Stimmen entfielen auf											
						CDU		SPD		FDP		GRÜNE		DIE LINKE		Sonstige	
						Anzahl	%	Anzahl	%	Anz.	%	Anz.	%	Anz.	%	Anz.	%
Bechhofen	B09E	1 810	1 105	74,2	1 071	430	40,1	359	33,5	85	7,9	60	5,6	103	9,6	34	3,2
	B09Z	1 810	1 105	74,2	1 077	366	34,0	328	30,5	148	13,7	57	5,3	120	11,1	58	5,4
	B05Z	1 814	1 269	81,8	1 243	437	35,2	453	36,4	132	10,6	47	3,8	123	9,9	51	4,1
	L06L	1 803	1 120	62,1	1 083	352	32,5	533	49,2	75	6,9	26	2,4	28	2,6	69	6,4
Contwig	B09E	3 980	2 364	71,0	2 287	922	40,3	546	23,9	236	10,3	134	5,9	371	16,2	78	3,4
	B09Z	3 980	2 364	71,0	2 300	841	36,6	430	18,7	314	13,7	134	5,8	411	17,9	170	7,4
	B05Z	3 964	2 685	78,5	2 594	1 011	39,0	778	30,0	247	9,5	122	4,7	277	10,7	159	6,1
	L06L	3 959	2 283	57,7	2 212	807	36,5	871	39,4	168	7,6	56	2,5	80	3,6	230	10,4
Dellfeld	B09E	1 141	683	72,0	667	143	21,4	278	41,7	79	11,8	40	6,0	105	15,7	22	3,3
	B09Z	1 141	683	72,0	672	125	18,6	237	35,3	97	14,4	28	4,2	122	18,2	63	9,4
	B05Z	1 175	822	78,2	803	183	22,8	371	46,2	73	9,1	33	4,1	96	12,0	47	5,9
	L06L	1 160	727	62,7	701	122	17,4	408	58,2	56	8,0	15	2,1	30	4,3	70	10,0
Dietrichingen	B09E	291	167	68,2	163	61	37,4	29	17,8	38	23,3	6	3,7	20	12,3	9	5,5
	B09Z	291	167	68,2	164	63	38,4	30	18,3	38	23,2	1	0,6	20	12,2	12	7,3
	B05Z	272	221	89,5	213	55	25,8	85	39,9	43	20,2	3	1,4	13	6,1	14	6,6
	L06L	278	183	65,8	180	46	25,6	60	33,3	49	27,2	4	2,2	5	2,8	16	8,9
Großbundenbach	B09E	296	212	77,7	209	66	31,6	75	35,9	19	9,1	20	9,6	26	12,4	3	1,4
	B09Z	296	212	77,7	208	68	32,7	63	30,3	20	9,6	22	10,6	28	13,5	7	3,4
	B05Z	291	227	86,3	219	74	33,8	94	42,9	10	4,6	9	4,1	21	9,6	11	5,0
	L06L	296	211	71,3	205	54	26,3	103	50,2	21	10,2	9	4,4	7	3,4	11	5,4
Großsteinhausen	B09E	482	287	69,0	284	78	27,5	96	33,8	42	14,8	31	10,9	32	11,3	5	1,8
	B09Z	482	287	69,0	286	74	25,9	84	29,4	51	17,8	26	9,1	35	12,2	16	5,6
	B05Z	484	330	73,5	324	88	27,2	116	35,8	47	14,5	27	8,3	21	6,5	25	7,7
	L06L	487	265	54,4	259	68	26,3	118	45,6	36	13,9	13	5,0	5	1,9	19	7,3
Hornbach, St.	B09E	1 256	651	68,7	640	78	12,2	155	24,2	257	40,2	48	7,5	84	13,1	18	2,8
	B09Z	1 256	651	68,7	640	114	17,8	177	27,7	140	21,9	54	8,4	114	17,8	41	6,4
	B05Z	1 281	822	76,0	803	163	20,3	301	37,5	146	18,2	52	6,5	87	10,8	54	6,7
	L06L	1 271	847	66,6	821	107	13,0	290	35,3	308	37,5	31	3,8	35	4,3	50	6,1
Käshofen	B09E	553	390	79,4	383	83	21,7	91	23,8	42	11,0	106	27,7	55	14,4	6	1,6
	B09Z	553	390	79,4	382	78	20,4	89	23,3	61	16,0	60	15,7	71	18,6	23	6,0
	B05Z	537	396	81,1	385	74	19,2	168	43,6	43	11,2	29	7,5	47	12,2	24	6,2
	L06L	538	320	59,5	314	56	17,8	173	55,1	25	8,0	12	3,8	19	6,1	29	9,2
Kleinbundenbach	B09E	352	211	69,9	201	61	30,3	52	25,9	24	11,9	25	12,4	37	18,4	2	1,0
	B09Z	352	211	69,9	206	45	21,8	43	20,9	40	19,4	25	12,1	40	19,4	13	6,3
	B05Z	356	243	73,9	239	62	25,9	87	36,4	28	11,7	16	6,7	31	13,0	15	6,3
	L06L	354	201	56,8	200	38	19,0	110	55,0	13	6,5	8	4,0	14	7,0	17	8,5
Kleinsteinhausen	B09E	614	333	65,9	323	124	38,4	68	21,1	57	17,6	21	6,5	47	14,6	6	1,9
	B09Z	614	333	65,9	326	118	36,2	55	16,9	51	15,6	18	5,5	50	15,3	34	10,4
	B05Z	633	399	74,2	392	129	32,9	120	30,6	42	10,7	36	9,2	37	9,4	28	7,1
	L06L	631	344	54,5	333	102	30,6	132	39,6	43	12,9	13	3,9	7	2,1	36	10,8
Mauschbach	B09E	227	151	74,8	144	15	10,4	51	35,4	44	30,6	5	3,5	28	19,4	1	0,7
	B09Z	227	151	74,8	148	22	14,9	57	38,5	25	16,9	8	5,4	30	20,3	6	4,1
	B05Z	217	158	82,7	150	30	20,0	65	43,3	20	13,3	3	2,0	26	17,3	6	4,0
	L06L	216	138	63,9	133	17	12,8	68	51,1	36	27,1	0	0,0	2	1,5	10	7,5
Riedelberg	B09E	375	263	79,7	255	115	45,1	52	20,4	28	11,0	17	6,7	30	11,8	13	5,1
	B09Z	375	263	79,7	259	111	42,9	36	13,9	34	13,1	20	7,7	32	12,4	26	10,0
	B05Z	372	267	76,7	259	123	47,5	70	27,0	21	8,1	13	5,0	16	6,2	16	6,2
	L06L	368	228	62,0	218	90	41,3	66	30,3	20	9,2	3	1,4	12	5,5	27	12,4
Rosenkopf	B09E	303	210	81,1	205	66	32,2	53	25,9	23	11,2	19	9,3	39	19,0	5	2,4
	B09Z	303	210	81,1	207	54	26,1	47	22,7	37	17,9	12	5,8	47	22,7	10	4,8
	B05Z	296	220	83,7	217	63	29,0	71	32,7	36	16,6	9	4,1	28	12,9	10	4,6
	L06L	302	167	55,3	161	30	18,6	72	44,7	20	12,4	5	3,1	13	8,1	21	13,0
Walshausen	B09E	282	178	70,1	169	42	24,9	63	37,3	26	15,4	10	5,9	27	16,0	1	0,6
	B09Z	282	178	70,1	173	35	20,2	50	28,9	26	15,0	11	6,4	33	19,1	18	10,4
	B05Z	280	183	71,2	178	37	20,8	78	43,8	17	9,6	16	9,0	17	9,6	13	7,3
	L06L	283	152	53,7	149	22	14,8	73	49,0	19	12,8	8	5,4	8	5,4	19	12,8
Wiesbach	B09E	455	290	70,4	285	86	30,2	76	26,7	25	8,8	20	7,0	59	20,7	19	6,7
	B09Z	455	290	70,4	282	77	27,3	70	24,8	30	10,6	11	3,9	60	21,3	34	12,1
	B05Z	472	353	80,6	340	108	31,8	115	33,8	33	9,7	13	3,8	38	11,2	33	9,7
	L06L	472	281	59,5	270	73	27,0	109	40,4	25	9,3	6	2,2	12	4,4	45	16,7

**T 16** Bundestagswahlergebnisse - Ergebnisse der Ortsgemeinden

(Bundestagswahl ohne Briefwahl und Landtagswahl einschließlich Briefwahl)

Gemeinde	Wahl	Wahl- berech- tigte	Wähler	Wahl- beteili- gung <sup>1)</sup>	Gültige Stim- men	Von den gültigen Stimmen entfielen auf											
						CDU		SPD		FDP		GRÜNE		DIE LINKE		Sonstige	
						Anzahl	%	Anzahl	%	Anz.	%	Anz.	%	Anz.	%	Anz.	%
<b>Trier-Saarburg, Landkreis</b>																	
<b>VG Hermeskeil</b>																	
Bescheid	B09E	325	227	78,3	209	118	56,5	41	19,6	9	4,3	12	5,7	26	12,4	3	1,4
	B09Z	325	227	78,3	215	107	49,8	43	20,0	18	8,4	8	3,7	28	13,0	11	5,1
	B05Z	311	249	87,1	240	106	44,2	74	30,8	28	11,7	12	5,0	13	5,4	7	2,9
	L06L	319	211	66,1	201	90	44,8	78	38,8	16	8,0	7	3,5	3	1,5	7	3,5
Beuren (Hochwald)	B09E	777	535	78,2	501	208	41,5	137	27,3	30	6,0	39	7,8	79	15,8	8	1,6
	B09Z	777	535	78,2	513	185	36,1	143	27,9	42	8,2	34	6,6	74	14,4	35	6,8
	B05Z	792	597	82,3	572	201	35,1	221	38,6	47	8,2	23	4,0	62	10,8	18	3,1
	L06L	777	516	66,4	499	155	31,1	263	52,7	26	5,2	12	2,4	17	3,4	26	5,2
Damflos	B09E	563	369	73,9	341	144	42,2	88	25,8	22	6,5	17	5,0	61	17,9	9	2,6
	B09Z	563	369	73,9	353	109	30,9	101	28,6	38	10,8	20	5,7	65	18,4	20	5,7
	B05Z	576	403	79,0	379	109	28,8	149	39,3	34	9,0	17	4,5	55	14,5	15	4,0
	L06L	567	306	54,0	293	60	20,5	159	54,3	17	5,8	13	4,4	13	4,4	31	10,6
Geisfeld	B09E	464	295	71,4	274	159	58,0	48	17,5	18	6,6	12	4,4	29	10,6	8	2,9
	B09Z	464	295	71,4	285	146	51,2	45	15,8	32	11,2	13	4,6	34	11,9	15	5,3
	B05Z	451	341	82,2	326	147	45,1	103	31,6	35	10,7	9	2,8	22	6,7	10	3,1
	L06L	460	281	61,1	267	112	41,9	116	43,4	17	6,4	7	2,6	5	1,9	10	3,7
Grimburg	B09E	420	284	75,5	266	131	49,2	57	21,4	20	7,5	14	5,3	40	15,0	4	1,5
	B09Z	420	284	75,5	270	103	38,1	64	23,7	36	13,3	14	5,2	43	15,9	10	3,7
	B05Z	444	339	82,3	332	124	37,3	118	35,5	25	7,5	17	5,1	38	11,4	10	3,0
	L06L	444	267	60,1	256	104	40,6	106	41,4	14	5,5	14	5,5	1	0,4	17	6,6
Gusenburg	B09E	934	612	74,0	586	292	49,8	131	22,4	43	7,3	37	6,3	75	12,8	8	1,4
	B09Z	934	612	74,0	591	223	37,7	123	20,8	95	16,1	48	8,1	81	13,7	21	3,6
	B05Z	939	673	80,2	653	268	41,0	215	32,9	59	9,0	29	4,4	51	7,8	31	4,7
	L06L	933	524	56,2	498	186	37,3	229	46,0	27	5,4	24	4,8	16	3,2	16	3,2
Hermeskeil, St.	B09E	4 569	2 334	61,6	2 210	978	44,3	547	24,8	174	7,9	120	5,4	352	15,9	39	1,8
	B09Z	4 569	2 334	61,6	2 255	759	33,7	513	22,7	355	15,7	145	6,4	371	16,5	112	5,0
	B05Z	4 576	2 938	72,7	2 838	992	35,0	1 065	37,5	277	9,8	125	4,4	268	9,4	111	3,9
	L06L	4 567	2 369	51,9	2 286	751	32,9	1 099	48,1	157	6,9	59	2,6	82	3,6	138	6,0
Hinzert-Pöler	B09E	231	166	76,5	157	64	40,8	41	26,1	14	8,9	14	8,9	20	12,7	4	2,5
	B09Z	231	166	76,5	161	55	34,2	47	29,2	21	13,0	9	5,6	18	11,2	11	6,8
	B05Z	228	190	88,0	185	76	41,1	68	36,8	15	8,1	9	4,9	8	4,3	9	4,9
	L06L	227	164	72,2	160	57	35,6	62	38,8	14	8,8	6	3,8	3	1,9	18	11,3
Naurath (Wald)	B09E	166	113	72,0	106	61	57,5	18	17,0	11	10,4	5	4,7	11	10,4	0	0,0
	B09Z	166	113	72,0	112	59	52,7	15	13,4	13	11,6	12	10,7	8	7,1	5	4,5
	B05Z	159	128	84,8	124	56	45,2	34	27,4	15	12,1	10	8,1	7	5,6	2	1,6
	L06L	160	108	67,5	102	47	46,1	38	37,3	5	4,9	6	5,9	3	2,9	3	2,9
Neuhütten	B09E	679	483	79,2	445	177	39,8	127	28,5	25	5,6	47	10,6	65	14,6	4	0,9
	B09Z	679	483	79,2	470	161	34,3	126	26,8	43	9,1	40	8,5	80	17,0	20	4,3
	B05Z	693	479	78,7	461	143	31,0	181	39,3	44	9,5	20	4,3	51	11,1	22	4,8
	L06L	680	400	58,8	386	103	26,7	208	53,9	21	5,4	13	3,4	20	5,2	21	5,4
Rascheid	B09E	401	285	77,2	266	147	55,3	50	18,8	19	7,1	19	7,1	29	10,9	2	0,8
	B09Z	401	285	77,2	278	119	42,8	52	18,7	40	14,4	30	10,8	29	10,4	8	2,9
	B05Z	405	324	84,4	312	158	50,6	75	24,0	28	9,0	23	7,4	18	5,8	10	3,2
	L06L	406	251	61,8	246	100	40,7	102	41,5	14	5,7	16	6,5	2	0,8	12	4,9
Reinsfeld	B09E	1 878	1 077	66,7	1 021	416	40,7	306	30,0	91	8,9	80	7,8	114	11,2	14	1,4
	B09Z	1 878	1 077	66,7	1 042	344	33,0	294	28,2	132	12,7	88	8,4	137	13,1	47	4,5
	B05Z	1 892	1 283	77,6	1 244	432	34,7	485	39,0	116	9,3	81	6,5	84	6,8	46	3,7
	L06L	1 894	1 040	54,9	1 007	333	33,1	481	47,8	43	4,3	69	6,9	26	2,6	55	5,5
Züsch	B09E	529	364	77,8	341	98	28,7	137	40,2	21	6,2	19	5,6	55	16,1	11	3,2
	B09Z	529	364	77,8	352	82	23,3	120	34,1	43	12,2	25	7,1	57	16,2	25	7,1
	B05Z	543	402	80,4	392	110	28,1	184	46,9	37	9,4	19	4,8	31	7,9	11	2,8
	L06L	533	336	63,0	329	67	20,4	187	56,8	10	3,0	9	2,7	37	11,2	19	5,8
<b>VG Kell am See</b>																	
Baldringen	B09E	214	163	79,1	158	75	47,5	25	15,8	20	12,7	6	3,8	27	17,1	5	3,2
	B09Z	214	163	79,1	161	63	39,1	26	16,1	25	15,5	7	4,3	32	19,9	8	5,0
	B05Z	214	171	84,2	162	62	38,3	50	30,9	27	16,7	8	4,9	12	7,4	3	1,9
	L06L	211	152	72,0	144	55	38,2	60	41,7	15	10,4	5	3,5	2	1,4	7	4,9

# T 16 Bundestagswahleregebnisse - Ergebnisse der Ortsgemeinden

(Bundestagswahl ohne Briefwahl und Landtagswahl einschließlich Briefwahl)

Gemeinde	Wahl	Wahlberechtigte	Wähler	Wahlbeteiligung <sup>1)</sup>	Gültige Stimmen	Von den gültigen Stimmen entfielen auf											
						CDU		SPD		FDP		GRÜNE		DIE LINKE		Sonstige	
						Anzahl	%	Anzahl	%	Anz.	%	Anz.	%	Anz.	%	Anz.	%
Greimerath	B09E	852	547	73,7	519	209	40,3	160	30,8	47	9,1	30	5,8	68	13,1	5	1,0
	B09Z	852	547	73,7	534	180	33,7	155	29,0	73	13,7	27	5,1	70	13,1	29	5,4
	B05Z	835	610	84,4	597	184	30,8	255	42,7	45	7,5	36	6,0	60	10,1	17	2,8
	L06L	844	582	69,0	557	183	32,9	317	56,9	17	3,1	11	2,0	1	0,2	28	5,0
Heddert	B09E	207	151	79,9	148	82	55,4	21	14,2	12	8,1	7	4,7	25	16,9	1	0,7
	B09Z	207	151	79,9	149	69	46,3	21	14,1	23	15,4	9	6,0	24	16,1	3	2,0
	B05Z	215	157	83,5	151	64	42,4	42	27,8	27	17,9	5	3,3	8	5,3	5	3,3
	L06L	215	165	76,7	157	65	41,4	69	43,9	13	8,3	2	1,3	5	3,2	3	1,9
Hentern	B09E	299	197	73,0	193	107	55,4	29	15,0	12	6,2	18	9,3	23	11,9	4	2,1
	B09Z	299	197	73,0	193	83	43,0	29	15,0	36	18,7	16	8,3	21	10,9	8	4,1
	B05Z	319	234	79,1	228	106	46,5	56	24,6	19	8,3	13	5,7	24	10,5	10	4,4
	L06L	322	219	68,0	209	94	45,0	77	36,8	16	7,7	12	5,7	3	1,4	7	3,3
Kell am See	B09E	1 604	1 000	73,6	942	438	46,5	241	25,6	60	6,4	75	8,0	124	13,2	4	0,4
	B09Z	1 604	1 000	73,6	958	365	38,1	231	24,1	103	10,8	86	9,0	137	14,3	36	3,8
	B05Z	1 568	1 145	82,3	1 103	403	36,5	441	40,0	81	7,3	76	6,9	81	7,3	21	1,9
	L06L	1 553	1 128	72,6	1 073	399	37,2	533	49,7	40	3,7	41	3,8	18	1,7	42	3,9
Lampaden	B09E	457	303	79,3	294	167	56,8	54	18,4	27	9,2	14	4,8	26	8,8	6	2,0
	B09Z	457	303	79,3	297	140	47,1	54	18,2	38	12,8	18	6,1	32	10,8	15	5,1
	B05Z	442	332	84,7	321	140	43,6	106	33,0	30	9,3	20	6,2	16	5,0	9	2,8
	L06L	441	337	76,4	326	129	39,6	155	47,5	12	3,7	10	3,1	9	2,8	11	3,4
Mandern	B09E	751	469	70,7	437	196	44,9	95	21,7	39	8,9	29	6,6	76	17,4	2	0,5
	B09Z	751	469	70,7	450	163	36,2	99	22,0	66	14,7	28	6,2	80	17,8	14	3,1
	B05Z	767	554	77,3	533	191	35,8	218	40,9	37	6,9	25	4,7	44	8,3	18	3,4
	L06L	768	544	70,8	520	198	38,1	272	52,3	13	2,5	13	2,5	2	0,4	22	4,2
Paschel	B09E	187	132	82,5	128	67	52,3	26	20,3	14	10,9	8	6,3	13	10,2	0	0,0
	B09Z	187	132	82,5	131	52	39,7	28	21,4	21	16,0	8	6,1	14	10,7	8	6,1
	B05Z	201	154	83,7	153	49	32,0	59	38,6	22	14,4	9	5,9	9	5,9	5	3,3
	L06L	206	139	67,5	136	52	38,2	69	50,7	7	5,1	2	1,5	2	1,5	4	2,9
Schillingen	B09E	998	678	77,3	645	324	50,2	159	24,7	51	7,9	41	6,4	64	9,9	6	0,9
	B09Z	998	678	77,3	657	259	39,4	148	22,5	89	13,5	55	8,4	77	11,7	29	4,4
	B05Z	1 021	766	83,2	734	265	36,1	288	39,2	58	7,9	41	5,6	50	6,8	32	4,4
	L06L	1 026	757	73,8	722	239	33,1	393	54,4	32	4,4	21	2,9	9	1,2	28	3,9
Schömerich	B09E	106	82	84,5	77	40	51,9	15	19,5	9	11,7	8	10,4	4	5,2	1	1,3
	B09Z	106	82	84,5	79	35	44,3	17	21,5	15	19,0	6	7,6	4	5,1	2	2,5
	B05Z	95	73	83,9	68	33	48,5	21	30,9	5	7,4	3	4,4	6	8,8	0	0,0
	L06L	94	69	73,4	62	27	43,5	28	45,2	0	0,0	3	4,8	2	3,2	2	3,2
Vierherrenborn	B09E	168	113	81,3	112	58	51,8	18	16,1	16	14,3	7	6,3	7	6,3	6	5,4
	B09Z	168	113	81,3	110	53	48,2	20	18,2	16	14,5	7	6,4	5	4,5	9	8,2
	B05Z	167	111	80,4	110	68	61,8	24	21,8	7	6,4	7	6,4	2	1,8	2	1,8
	L06L	168	120	71,4	113	53	46,9	41	36,3	12	10,6	2	1,8	1	0,9	4	3,5
Waldweiler	B09E	725	500	77,5	480	192	40,0	136	28,3	36	7,5	37	7,7	71	14,8	8	1,7
	B09Z	725	500	77,5	483	172	35,6	121	25,1	53	11,0	35	7,2	77	15,9	25	5,2
	B05Z	745	569	84,7	540	191	35,4	222	41,1	33	6,1	24	4,4	48	8,9	22	4,1
	L06L	737	548	74,4	522	173	33,1	291	55,7	15	2,9	22	4,2	2	0,4	19	3,6
Zerf	B09E	1 191	711	69,3	674	290	43,0	183	27,2	73	10,8	54	8,0	69	10,2	5	0,7
	B09Z	1 191	711	69,3	689	248	36,0	151	21,9	98	14,2	78	11,3	77	11,2	37	5,4
	B05Z	1 208	835	77,6	812	279	34,4	309	38,1	94	11,6	57	7,0	51	6,3	22	2,7
	L06L	1 211	757	62,5	720	250	34,7	361	50,1	42	5,8	29	4,0	9	1,3	29	4,0
VG Konz																	
Konzem	B09E	494	336	78,5	325	152	46,8	82	25,2	25	7,7	31	9,5	34	10,5	1	0,3
	B09Z	494	336	78,5	333	128	38,4	72	21,6	48	14,4	38	11,4	31	9,3	16	4,8
	B05Z	460	334	83,1	326	118	36,2	108	33,1	50	15,3	32	9,8	13	4,0	5	1,5
	L06L	471	302	64,1	299	109	36,5	124	41,5	23	7,7	28	9,4	5	1,7	10	3,3
Konz, St.	B09E	13 756	7 507	65,9	7 348	3 381	46,0	1 824	24,8	615	8,4	711	9,7	741	10,1	76	1,0
	B09Z	13 756	7 507	65,9	7 396	2 673	36,1	1 664	22,5	1 125	15,2	783	10,6	820	11,1	331	4,5
	B05Z	13 483	8 493	74,8	8 312	2 894	34,8	3 072	37,0	926	11,1	647	7,8	506	6,1	267	3,2
	L06L	13 482	7 581	56,2	7 431	2 504	33,7	3 417	46,0	525	7,1	358	4,8	200	2,7	427	5,7
Nittel	B09E	1 465	882	73,0	856	447	52,2	216	25,2	75	8,8	62	7,2	49	5,7	7	0,8
	B09Z	1 465	882	73,0	875	373	42,6	199	22,7	136	15,5	83	9,5	59	6,7	25	2,9
	B05Z	1 417	967	79,8	950	376	39,6	323	34,0	113	11,9	73	7,7	41	4,3	24	2,5
	L06L	1 441	857	59,5	834	319	38,2	378	45,3	60	7,2	35	4,2	10	1,2	32	3,8



## T 16 Bundestagswahlergebnisse - Ergebnisse der Ortsgemeinden

(Bundestagswahl ohne Briefwahl und Landtagswahl einschließlich Briefwahl)

Gemeinde	Wahl	Wahl- berech- tigte	Wähler	Wahl- beteili- gung <sup>1)</sup>	Gültige Stim- men	Von den gültigen Stimmen entfielen auf											
						CDU		SPD		FDP		GRÜNE		DIE LINKE		Sonstige	
						Anzahl	%	Anzahl	%	Anz.	%	Anz.	%	Anz.	%	Anz.	%
Oberbillig	B09E	745	434	68,5	426	203	47,7	111	26,1	34	8,0	48	11,3	28	6,6	2	0,5
	B09Z	745	434	68,5	426	180	42,3	102	23,9	51	12,0	52	12,2	26	6,1	15	3,5
	B05Z	721	496	77,6	488	178	36,5	194	39,8	52	10,7	38	7,8	17	3,5	9	1,8
	LO6L	731	430	58,8	425	146	34,4	198	46,6	39	9,2	22	5,2	10	2,4	10	2,4
Onsdorf	B09E	119	89	85,6	81	47	58,0	25	30,9	0	0,0	3	3,7	4	4,9	2	2,5
	B09Z	119	89	85,6	79	43	54,4	20	25,3	2	2,5	7	8,9	6	7,6	1	1,3
	B05Z	119	98	86,7	91	46	50,5	38	41,8	1	1,1	1	1,1	4	4,4	1	1,1
	LO6L	121	100	82,6	96	36	37,5	50	52,1	5	5,2	0	0,0	1	1,0	4	4,2
Pellingen	B09E	783	515	79,2	492	282	57,3	103	20,9	47	9,6	25	5,1	32	6,5	3	0,6
	B09Z	783	515	79,2	502	244	48,6	85	16,9	81	16,1	40	8,0	35	7,0	17	3,4
	B05Z	800	581	85,9	575	256	44,5	176	30,6	88	15,3	29	5,0	18	3,1	8	1,4
	LO6L	795	521	65,5	511	193	37,8	231	45,2	53	10,4	7	1,4	1	0,2	26	5,1
Tawern	B09E	1 959	1 156	71,0	1 139	553	48,6	301	26,4	94	8,3	89	7,8	94	8,3	8	0,7
	B09Z	1 959	1 156	71,0	1 145	465	40,6	262	22,9	166	14,5	105	9,2	102	8,9	45	3,9
	B05Z	1 864	1 339	81,0	1 319	465	35,3	531	40,3	127	9,6	94	7,1	68	5,2	34	2,6
	LO6L	1 896	1 134	59,8	1 115	423	37,9	531	47,6	64	5,7	34	3,0	18	1,6	45	4,0
Tommels	B09E	482	318	77,4	301	118	39,2	117	38,9	25	8,3	23	7,6	18	6,0	0	0,0
	B09Z	482	318	77,4	307	101	32,9	113	36,8	31	10,1	30	9,8	18	5,9	14	4,6
	B05Z	487	338	78,8	334	121	36,2	158	47,3	24	7,2	18	5,4	12	3,6	1	0,3
	LO6L	481	315	65,5	311	96	30,9	184	59,2	9	2,9	13	4,2	0	0,0	9	2,9
Wasserliesch	B09E	1 730	1 033	71,6	1 007	447	44,4	283	28,1	72	7,1	113	11,2	81	8,0	11	1,1
	B09Z	1 730	1 033	71,6	1 021	380	37,2	259	25,4	146	14,3	121	11,9	87	8,5	28	2,7
	B05Z	1 740	1 143	78,1	1 111	375	33,8	458	41,2	97	8,7	97	8,7	50	4,5	34	3,1
	LO6L	1 746	1 041	59,6	1 020	354	34,7	494	48,4	56	5,5	59	5,8	10	1,0	47	4,6
Wawern	B09E	471	308	72,8	294	158	53,7	69	23,5	23	7,8	18	6,1	25	8,5	1	0,3
	B09Z	471	308	72,8	300	123	41,0	73	24,3	47	15,7	16	5,3	29	9,7	12	4,0
	B05Z	468	351	81,8	343	133	38,8	119	34,7	48	14,0	20	5,8	16	4,7	7	2,0
	LO6L	463	269	58,1	267	92	34,5	126	47,2	20	7,5	7	2,6	5	1,9	17	6,4
Wellen	B09E	487	266	65,0	257	126	49,0	78	30,4	14	5,4	25	9,7	14	5,4	0	0,0
	B09Z	487	266	65,0	264	108	40,9	75	28,4	37	14,0	14	5,3	18	6,8	12	4,5
	B05Z	512	326	75,1	320	108	33,8	134	41,9	33	10,3	27	8,4	9	2,8	9	2,8
	LO6L	497	261	52,5	256	68	26,6	138	53,9	21	8,2	8	3,1	5	2,0	16	6,3
Wiltingen	B09E	1 083	688	74,5	665	289	43,5	213	32,0	48	7,2	56	8,4	50	7,5	9	1,4
	B09Z	1 083	688	74,5	674	235	34,9	191	28,3	93	13,8	69	10,2	60	8,9	26	3,9
	B05Z	1 054	721	80,0	710	220	31,0	276	38,9	90	12,7	57	8,0	52	7,3	15	2,1
	LO6L	1 045	633	60,6	619	204	33,0	310	50,1	26	4,2	33	5,3	22	3,6	24	3,9
VG Ruwer																	
Boneraath	B09E	211	152	84,9	143	70	49,0	44	30,8	9	6,3	7	4,9	13	9,1	0	0,0
	B09Z	211	152	84,9	148	69	46,6	42	28,4	10	6,8	10	6,8	12	8,1	5	3,4
	B05Z	199	168	90,3	164	69	42,1	65	39,6	9	5,5	5	3,0	13	7,9	3	1,8
	LO6L	197	144	73,1	139	55	39,6	62	44,6	7	5,0	7	5,0	2	1,4	6	4,3
Farschweiler	B09E	592	362	69,9	337	117	34,7	99	29,4	28	8,3	37	11,0	51	15,1	5	1,5
	B09Z	592	362	69,9	346	82	23,7	95	27,5	52	15,0	37	10,7	56	16,2	24	6,9
	B05Z	573	413	79,6	407	114	28,0	179	44,0	27	6,6	27	6,6	44	10,8	16	3,9
	LO6L	576	297	51,6	291	62	21,3	155	53,3	23	7,9	14	4,8	12	4,1	25	8,6
Gusterath	B09E	1 520	991	78,8	973	434	44,6	284	29,2	82	8,4	110	11,3	60	6,2	3	0,3
	B09Z	1 520	991	78,8	981	358	36,5	230	23,4	156	15,9	138	14,1	78	8,0	21	2,1
	B05Z	1 499	1 055	84,5	1 047	354	33,8	385	36,8	128	12,2	124	11,8	43	4,1	13	1,2
	LO6L	1 509	958	63,5	942	295	31,3	453	48,1	68	7,2	75	8,0	17	1,8	34	3,6
Gutweiler	B09E	514	333	79,5	328	166	50,6	78	23,8	20	6,1	43	13,1	20	6,1	1	0,3
	B09Z	514	333	79,5	329	130	39,5	64	19,5	50	15,2	47	14,3	29	8,8	9	2,7
	B05Z	511	383	90,1	379	145	38,3	127	33,5	33	8,7	45	11,9	18	4,7	11	2,9
	LO6L	508	355	69,9	353	118	33,4	177	50,1	18	5,1	25	7,1	4	1,1	11	3,1
Herl	B09E	209	139	71,6	135	62	45,9	35	25,9	10	7,4	11	8,1	15	11,1	2	1,5
	B09Z	209	139	71,6	135	57	42,2	29	21,5	14	10,4	17	12,6	13	9,6	5	3,7
	B05Z	205	146	78,1	138	54	39,1	47	34,1	11	8,0	13	9,4	7	5,1	6	4,3
	LO6L	195	121	62,1	118	53	44,9	42	35,6	4	3,4	10	8,5	3	2,5	6	5,1
Hinzenburg	B09E	117	101	90,2	99	40	40,4	26	26,3	10	10,1	8	8,1	13	13,1	2	2,0
	B09Z	117	101	90,2	100	39	39,0	23	23,0	11	11,0	7	7,0	18	18,0	2	2,0
	B05Z	117	105	91,3	101	40	39,6	45	44,6	6	5,9	4	4,0	5	5,0	1	1,0
	LO6L	114	88	77,2	84	31	36,9	38	45,2	11	13,1	0	0,0	2	2,4	2	2,4

## T 16 Bundestagswahlergebnisse - Ergebnisse der Ortsgemeinden

(Bundestagswahl ohne Briefwahl und Landtagswahl einschließlich Briefwahl)

Gemeinde	Wahl	Wahlberechtigte	Wähler	Wahlbeteiligung <sup>1)</sup>	Gültige Stimmen	Von den gültigen Stimmen entfielen auf											
						CDU		SPD		FDP		GRÜNE		DIE LINKE		Sonstige	
						Anzahl	%	Anzahl	%	Anz.	%	Anz.	%	Anz.	%	Anz.	%
Holzerath	B09E	363	255	77,5	245	87	35,5	74	30,2	21	8,6	37	15,1	24	9,8	2	0,8
	B09Z	363	255	77,5	249	76	30,5	64	25,7	28	11,2	38	15,3	27	10,8	16	6,4
	B05Z	374	303	86,8	297	84	28,3	137	46,1	25	8,4	25	8,4	18	6,1	8	2,7
	L06L	374	241	64,4	236	49	20,8	149	63,1	8	3,4	15	6,4	3	1,3	12	5,1
Kasel	B09E	1 010	649	81,8	635	332	52,3	159	25,0	45	7,1	47	7,4	46	7,2	6	0,9
	B09Z	1 010	649	81,8	643	250	38,9	134	20,8	110	17,1	59	9,2	65	10,1	25	3,9
	B05Z	997	688	83,8	673	242	36,0	217	32,2	92	13,7	75	11,1	29	4,3	18	2,7
	L06L	1 006	663	65,9	649	220	33,9	298	45,9	49	7,6	29	4,5	9	1,4	44	6,8
Korlingen	B09E	636	400	78,4	391	187	47,8	115	29,4	32	8,2	24	6,1	28	7,2	5	1,3
	B09Z	636	400	78,4	395	152	38,5	97	24,6	68	17,2	38	9,6	35	8,9	5	1,3
	B05Z	657	459	82,9	454	173	38,1	159	35,0	55	12,1	38	8,4	17	3,7	12	2,6
	L06L	651	419	64,4	413	127	30,8	201	48,7	31	7,5	26	6,3	14	3,4	14	3,4
Lorscheid	B09E	492	272	67,2	263	121	46,0	67	25,5	16	6,1	19	7,2	33	12,5	7	2,7
	B09Z	492	272	67,2	268	95	35,4	63	23,5	30	11,2	25	9,3	33	12,3	22	8,2
	B05Z	472	318	74,1	311	129	41,5	101	32,5	25	8,0	21	6,8	25	8,0	10	3,2
	L06L	480	272	56,7	262	93	35,5	118	45,0	14	5,3	10	3,8	9	3,4	18	6,9
Mertesdorf	B09E	1 333	794	77,2	781	354	45,3	224	28,7	68	8,7	78	10,0	50	6,4	7	0,9
	B09Z	1 333	794	77,2	784	265	33,8	190	24,2	127	16,2	104	13,3	73	9,3	25	3,2
	B05Z	1 360	923	83,8	902	327	36,3	314	34,8	98	10,9	91	10,1	42	4,7	30	3,3
	L06L	1 344	871	64,8	863	296	34,3	420	48,7	51	5,9	50	5,8	21	2,4	25	2,9
Morscheid	B09E	759	520	79,4	502	278	55,4	105	20,9	40	8,0	35	7,0	37	7,4	7	1,4
	B09Z	759	520	79,4	507	235	46,4	91	17,9	68	13,4	40	7,9	42	8,3	31	6,1
	B05Z	679	535	85,9	519	205	39,5	198	38,2	53	10,2	28	5,4	17	3,3	18	3,5
	L06L	695	447	64,3	435	164	37,7	207	47,6	18	4,1	16	3,7	5	1,1	25	5,7
Ollmuth	B09E	136	98	80,3	98	56	57,1	21	21,4	8	8,2	2	2,0	11	11,2	0	0,0
	B09Z	136	98	80,3	98	49	50,0	17	17,3	14	14,3	7	7,1	11	11,2	0	0,0
	B05Z	130	101	82,8	100	57	57,0	18	18,0	7	7,0	12	12,0	5	5,0	1	1,0
	L06L	130	93	71,5	90	38	42,2	44	48,9	1	1,1	3	3,3	3	3,3	1	1,1
Osburg	B09E	1 821	1 083	67,7	1 052	431	41,0	319	30,3	96	9,1	86	8,2	103	9,8	17	1,6
	B09Z	1 821	1 083	67,7	1 064	350	32,9	275	25,8	169	15,9	105	9,9	121	11,4	44	4,1
	B05Z	1 720	1 182	76,1	1 153	376	32,6	458	39,7	109	9,5	92	8,0	72	6,2	46	4,0
	L06L	1 727	887	51,4	871	253	29,0	443	50,9	40	4,6	49	5,6	11	1,3	75	8,6
Pluwig	B09E	1 084	658	75,9	648	336	51,9	151	23,3	42	6,5	66	10,2	48	7,4	5	0,8
	B09Z	1 084	658	75,9	648	249	38,4	138	21,3	92	14,2	91	14,0	60	9,3	18	2,8
	B05Z	972	700	83,5	685	271	39,6	231	33,7	72	10,5	62	9,1	31	4,5	18	2,6
	L06L	948	625	65,9	614	224	36,5	275	44,8	28	4,6	45	7,3	15	2,4	27	4,4
Riveris	B09E	320	224	78,3	219	80	36,5	74	33,8	12	5,5	28	12,8	22	10,0	3	1,4
	B09Z	320	224	78,3	220	63	28,6	68	30,9	24	10,9	24	10,9	30	13,6	11	5,0
	B05Z	303	235	84,8	232	59	25,4	111	47,8	19	8,2	18	7,8	16	6,9	9	3,9
	L06L	304	202	66,4	196	43	21,9	120	61,2	12	6,1	2	1,0	4	2,0	15	7,7
Schöndorf	B09E	633	402	73,0	393	185	47,1	107	27,2	20	5,1	39	9,9	37	9,4	5	1,3
	B09Z	633	402	73,0	390	144	36,9	85	21,8	42	10,8	59	15,1	45	11,5	15	3,8
	B05Z	634	466	84,4	450	143	31,8	181	40,2	38	8,4	42	9,3	30	6,7	16	3,6
	L06L	648	419	64,7	406	123	30,3	214	52,7	22	5,4	15	3,7	13	3,2	19	4,7
Sommerau	B09E	66	43	66,2	40	21	52,5	3	7,5	4	10,0	8	20,0	3	7,5	1	2,5
	B09Z	66	43	66,2	41	18	43,9	4	9,8	8	19,5	5	12,2	3	7,3	3	7,3
	B05Z	61	49	84,5	46	15	32,6	8	17,4	9	19,6	4	8,7	7	15,2	3	6,5
	L06L	61	40	65,6	38	11	28,9	12	31,6	7	18,4	1	2,6	3	7,9	4	10,5
Thomm	B09E	876	550	75,2	531	259	48,8	148	27,9	31	5,8	35	6,6	50	9,4	8	1,5
	B09Z	876	550	75,2	540	214	39,6	147	27,2	56	10,4	44	8,1	58	10,7	21	3,9
	B05Z	833	642	83,1	624	231	37,0	258	41,3	53	8,5	33	5,3	33	5,3	16	2,6
	L06L	847	527	62,2	510	195	38,2	229	44,9	28	5,5	18	3,5	17	3,3	23	4,5
Waldrach	B09E	1 632	939	72,4	905	474	52,4	227	25,1	71	7,8	53	5,9	71	7,8	9	1,0
	B09Z	1 632	939	72,4	912	380	41,7	194	21,3	145	15,9	72	7,9	89	9,8	32	3,5
	B05Z	1 669	1 138	80,8	1 108	447	40,3	408	36,8	111	10,0	53	4,8	58	5,2	31	2,8
	L06L	1 655	1 031	62,3	1 004	359	35,8	482	48,0	60	6,0	31	3,1	14	1,4	58	5,8
VG Saarburg																	
Ayl	B09E	1 105	678	73,4	654	345	52,8	127	19,4	64	9,8	71	10,9	44	6,7	3	0,5
	B09Z	1 105	678	73,4	665	270	40,6	137	20,6	114	17,1	71	10,7	52	7,8	21	3,2
	B05Z	1 112	774	77,6	748	337	45,1	244	32,6	69	9,2	46	6,1	30	4,0	22	2,9
	L06L	1 104	629	57,0	609	211	34,6	280	46,0	45	7,4	30	4,9	7	1,1	36	5,9

## T 16 Bundestagswahlergebnisse - Ergebnisse der Ortsgemeinden

(Bundestagswahl ohne Briefwahl und Landtagswahl einschließlich Briefwahl)

Gemeinde	Wahl	Wahl- berech- tigte	Wähler	Wahl- beteili- gung <sup>1)</sup>	Gültige Stim- men	Von den gültigen Stimmen entfielen auf											
						CDU		SPD		FDP		GRÜNE		DIE LINKE		Sonstige	
						Anzahl	%	Anzahl	%	Anz.	%	Anz.	%	Anz.	%	Anz.	%
Fisch	B09E	252	171	77,4	164	101	61,6	24	14,6	15	9,1	12	7,3	9	5,5	3	1,8
	B09Z	252	171	77,4	168	74	44,0	31	18,5	32	19,0	9	5,4	14	8,3	8	4,8
	B05Z	239	185	86,4	177	90	50,8	40	22,6	23	13,0	12	6,8	9	5,1	3	1,7
	L06L	237	160	67,5	150	61	40,7	73	48,7	10	6,7	3	2,0	0	0,0	3	2,0
Freudenburg	B09E	1 146	686	69,4	657	251	38,2	224	34,1	36	5,5	48	7,3	82	12,5	16	2,4
	B09Z	1 146	686	69,4	666	190	28,5	214	32,1	78	11,7	62	9,3	84	12,6	38	5,7
	B05Z	1 171	822	80,0	786	195	24,8	388	49,4	75	9,5	41	5,2	50	6,4	37	4,7
	L06L	1 165	579	49,7	565	129	22,8	358	63,4	29	5,1	14	2,5	7	1,2	28	5,0
Irsch	B09E	1 204	722	76,8	687	370	53,9	148	21,5	48	7,0	52	7,6	66	9,6	3	0,4
	B09Z	1 204	722	76,8	702	321	45,7	142	20,2	91	13,0	58	8,3	71	10,1	19	2,7
	B05Z	1 216	862	81,6	836	377	45,1	278	33,3	79	9,4	51	6,1	30	3,6	21	2,5
	L06L	1 223	811	66,3	786	294	37,4	375	47,7	37	4,7	24	3,1	6	0,8	50	6,4
Kastel-Stadt	B09E	323	215	74,9	210	84	40,0	62	29,5	24	11,4	5	2,4	33	15,7	2	1,0
	B09Z	323	215	74,9	210	75	35,7	60	28,6	31	14,8	9	4,3	29	13,8	6	2,9
	B05Z	319	224	80,9	213	75	35,2	71	33,3	25	11,7	14	6,6	23	10,8	5	2,3
	L06L	322	206	64,0	201	82	40,8	92	45,8	7	3,5	5	2,5	12	6,0	3	1,5
Kirf	B09E	584	344	75,1	335	215	64,2	55	16,4	24	7,2	16	4,8	21	6,3	4	1,2
	B09Z	584	344	75,1	339	185	54,6	56	16,5	50	14,7	14	4,1	21	6,2	13	3,8
	B05Z	608	410	83,7	394	194	49,2	113	28,7	43	10,9	27	6,9	11	2,8	6	1,5
	L06L	603	384	63,7	369	184	49,9	156	42,3	10	2,7	5	1,4	3	0,8	11	3,0
Mannebach	B09E	288	173	67,3	169	82	48,5	46	27,2	9	5,3	15	8,9	15	8,9	2	1,2
	B09Z	288	173	67,3	169	61	36,1	56	33,1	17	10,1	16	9,5	12	7,1	7	4,1
	B05Z	258	200	86,2	191	71	37,2	83	43,5	14	7,3	14	7,3	5	2,6	4	2,1
	L06L	269	151	56,1	148	51	34,5	82	55,4	3	2,0	6	4,1	2	1,4	4	2,7
Merzkirchen	B09E	508	308	76,8	300	182	60,7	49	16,3	29	9,7	13	4,3	21	7,0	6	2,0
	B09Z	508	308	76,8	297	146	49,2	47	15,8	49	16,5	22	7,4	21	7,1	12	4,0
	B05Z	499	377	88,1	364	195	53,6	89	24,5	47	12,9	14	3,8	13	3,6	6	1,6
	L06L	512	371	72,5	359	158	44,0	161	44,8	25	7,0	2	0,6	4	1,1	9	2,5
Ockfen	B09E	516	332	75,6	318	184	57,9	57	17,9	28	8,8	22	6,9	26	8,2	1	0,3
	B09Z	516	332	75,6	324	139	42,9	58	17,9	58	17,9	33	10,2	22	6,8	14	4,3
	B05Z	528	370	88,9	354	147	41,5	101	28,5	52	14,7	18	5,1	22	6,2	14	4,0
	L06L	527	318	60,3	304	112	36,8	130	42,8	28	9,2	8	2,6	4	1,3	22	7,2
Palzem	B09E	961	656	77,9	628	341	54,3	133	21,2	62	9,9	42	6,7	45	7,2	5	0,8
	B09Z	961	656	77,9	635	257	40,5	131	20,6	122	19,2	51	8,0	51	8,0	23	3,6
	B05Z	951	715	83,4	686	288	42,0	225	32,8	90	13,1	31	4,5	37	5,4	15	2,2
	L06L	945	639	67,6	611	229	37,5	263	43,0	51	8,3	19	3,1	13	2,1	36	5,9
Saarburg, St.	B09E	5 003	2 451	62,3	2 369	1 171	49,4	541	22,8	179	7,6	218	9,2	228	9,6	32	1,4
	B09Z	5 003	2 451	62,3	2 386	943	39,5	463	19,4	339	14,2	288	12,1	248	10,4	105	4,4
	B05Z	4 862	2 872	71,9	2 769	1 026	37,1	970	35,0	311	11,2	211	7,6	170	6,1	81	2,9
	L06L	4 854	2 559	52,7	2 510	887	35,3	1 165	46,4	157	6,3	130	5,2	70	2,8	101	4,0
Schoden	B09E	561	377	79,9	359	172	47,9	82	22,8	48	13,4	35	9,7	18	5,0	4	1,1
	B09Z	561	377	79,9	370	148	40,0	69	18,6	66	17,8	48	13,0	25	6,8	14	3,8
	B05Z	564	424	88,1	398	162	40,7	143	35,9	34	8,5	33	8,3	17	4,3	9	2,3
	L06L	563	438	77,8	422	162	38,4	198	46,9	18	4,3	17	4,0	5	1,2	22	5,2
Serrig	B09E	1 266	663	66,9	644	313	48,6	153	23,8	52	8,1	59	9,2	62	9,6	5	0,8
	B09Z	1 266	663	66,9	647	241	37,2	154	23,8	97	15,0	57	8,8	76	11,7	22	3,4
	B05Z	1 210	763	76,8	742	233	31,4	308	41,5	73	9,8	54	7,3	59	8,0	15	2,0
	L06L	1 221	711	58,2	693	193	27,8	367	53,0	43	6,2	33	4,8	19	2,7	38	5,5
Taben-Rodt	B09E	631	354	65,0	342	140	40,9	94	27,5	26	7,6	20	5,8	54	15,8	8	2,3
	B09Z	631	354	65,0	346	116	33,5	89	25,7	38	11,0	17	4,9	62	17,9	24	6,9
	B05Z	647	405	74,0	380	120	31,6	155	40,8	23	6,1	22	5,8	44	11,6	16	4,2
	L06L	640	328	51,3	314	98	31,2	178	56,7	7	2,2	9	2,9	12	3,8	10	3,2
Trassem	B09E	867	452	70,8	436	226	51,8	114	26,1	21	4,8	27	6,2	35	8,0	13	3,0
	B09Z	867	452	70,8	437	185	42,3	117	26,8	49	11,2	28	6,4	40	9,2	18	4,1
	B05Z	859	547	80,2	527	221	41,9	196	37,2	39	7,4	26	4,9	24	4,6	21	4,0
	L06L	857	514	60,0	497	171	34,4	260	52,3	20	4,0	13	2,6	9	1,8	24	4,8
Wincheringen	B09E	1 113	678	71,4	657	341	51,9	175	26,6	46	7,0	48	7,3	43	6,5	4	0,6
	B09Z	1 113	678	71,4	668	288	43,1	166	24,9	88	13,2	71	10,6	37	5,5	18	2,7
	B05Z	1 129	809	79,8	773	285	36,9	320	41,4	68	8,8	48	6,2	33	4,3	19	2,5
	L06L	1 127	638	56,6	618	197	31,9	346	56,0	31	5,0	23	3,7	9	1,5	12	1,9

## T 16 Bundestagswahleregebnisse - Ergebnisse der Ortsgemeinden

(Bundestagswahl ohne Briefwahl und Landtagswahl einschließlich Briefwahl)

Gemeinde	Wahl	Wahlberechtigte	Wähler	Wahlbeteiligung <sup>1)</sup>	Gültige Stimmen	Von den gültigen Stimmen entfielen auf											
						CDU		SPD		FDP		GRÜNE		DIE LINKE		Sonstige	
						Anzahl	%	Anz.	%	Anz.	%	Anz.	%	Anz.	%	Anz.	%
VG Schweich an der Römischen Weinstraße																	
Bekond	B09E	611	427	77,1	413	202	48,9	113	27,4	29	7,0	35	8,5	28	6,8	6	1,5
	B09Z	611	427	77,1	418	177	42,3	78	18,7	57	13,6	50	12,0	31	7,4	25	6,0
	B05Z	620	451	80,8	443	186	42,0	157	35,4	28	6,3	34	7,7	21	4,7	17	3,8
	L06L	622	375	60,3	369	139	37,7	173	46,9	15	4,1	12	3,3	6	1,6	24	6,5
Detzem	B09E	452	333	82,8	318	198	62,3	67	21,1	22	6,9	12	3,8	14	4,4	5	1,6
	B09Z	452	333	82,8	323	157	48,6	49	15,2	61	18,9	21	6,5	18	5,6	17	5,3
	B05Z	437	349	86,4	337	196	58,2	76	22,6	30	8,9	11	3,3	16	4,7	8	2,4
	L06L	436	330	75,7	311	151	48,6	109	35,0	31	10,0	7	2,3	3	1,0	10	3,2
Ensch	B09E	382	262	74,4	255	122	47,8	47	18,4	22	8,6	13	5,1	45	17,6	6	2,4
	B09Z	382	262	74,4	258	96	37,2	41	15,9	46	17,8	9	3,5	50	19,4	16	6,2
	B05Z	390	290	80,3	279	117	41,9	67	24,0	43	15,4	11	3,9	34	12,2	7	2,5
	L06L	388	221	57,0	215	61	28,4	91	42,3	27	12,6	7	3,3	13	6,0	16	7,4
Fell	B09E	1 992	1 205	74,2	1 160	544	46,9	344	29,7	80	6,9	72	6,2	95	8,2	25	2,2
	B09Z	1 992	1 205	74,2	1 172	434	37,0	305	26,0	171	14,6	90	7,7	107	9,1	65	5,5
	B05Z	1 894	1 411	82,4	1 373	505	36,8	533	38,8	149	10,9	59	4,3	59	4,3	68	5,0
	L06L	1 927	1 187	61,6	1 151	356	30,9	566	49,2	90	7,8	26	2,3	17	1,5	96	8,3
Föhren	B09E	2 152	1 317	74,8	1 286	523	40,7	441	34,3	88	6,8	116	9,0	106	8,2	12	0,9
	B09Z	2 152	1 317	74,8	1 294	436	33,7	351	27,1	172	13,3	148	11,4	140	10,8	47	3,6
	B05Z	2 099	1 441	80,0	1 406	462	32,9	575	40,9	135	9,6	104	7,4	81	5,8	49	3,5
	L06L	2 098	1 315	62,7	1 271	443	34,9	591	46,5	58	4,6	58	4,6	36	2,8	85	6,7
Kenn	B09E	2 108	1 125	69,7	1 102	476	43,2	400	36,3	76	6,9	60	5,4	73	6,6	17	1,5
	B09Z	2 108	1 125	69,7	1 104	433	39,2	249	22,6	190	17,2	95	8,6	89	8,1	48	4,3
	B05Z	2 022	1 281	78,3	1 250	482	38,6	459	36,7	139	11,1	75	6,0	59	4,7	36	2,9
	L06L	2 029	1 257	62,0	1 236	435	35,2	578	46,8	97	7,8	47	3,8	31	2,5	48	3,9
Klüsserath	B09E	882	558	71,8	536	302	56,3	107	20,0	60	11,2	23	4,3	34	6,3	10	1,9
	B09Z	882	558	71,8	538	258	48,0	76	14,1	101	18,8	27	5,0	40	7,4	36	6,7
	B05Z	889	682	80,9	660	314	47,6	171	25,9	97	14,7	21	3,2	32	4,8	25	3,8
	L06L	883	496	56,2	480	216	45,0	168	35,0	53	11,0	8	1,7	2	0,4	33	6,9
Köwerich	B09E	287	191	78,0	181	105	58,0	28	15,5	14	7,7	9	5,0	18	9,9	7	3,9
	B09Z	287	191	78,0	186	82	44,1	24	12,9	41	22,0	6	3,2	17	9,1	16	8,6
	B05Z	280	229	88,1	222	118	53,2	48	21,6	28	12,6	11	5,0	13	5,9	4	1,8
	L06L	281	180	64,1	173	77	44,5	57	32,9	16	9,2	5	2,9	1	0,6	17	9,8
Leiwen	B09E	1 227	771	77,6	728	439	60,3	145	19,9	72	9,9	24	3,3	45	6,2	3	0,4
	B09Z	1 227	771	77,6	743	344	46,3	124	16,7	165	22,2	35	4,7	44	5,9	31	4,2
	B05Z	1 251	937	84,7	900	503	55,9	197	21,9	119	13,2	28	3,1	36	4,0	17	1,9
	L06L	1 246	843	67,7	806	384	47,6	289	35,9	85	10,5	10	1,2	7	0,9	31	3,8
Longen	B09E	72	48	72,7	43	21	48,8	15	34,9	2	4,7	2	4,7	3	7,0	0	0,0
	B09Z	72	48	72,7	45	12	26,7	13	28,9	12	26,7	2	4,4	4	8,9	2	4,4
	B05Z	81	58	76,3	52	25	48,1	17	32,7	4	7,7	0	0,0	4	7,7	2	3,8
	L06L	83	50	60,2	47	13	27,7	23	48,9	7	14,9	0	0,0	2	4,3	2	4,3
Longuich	B09E	1 026	597	73,3	584	313	53,6	149	25,5	51	8,7	32	5,5	29	5,0	10	1,7
	B09Z	1 026	597	73,3	590	254	43,1	119	20,2	118	20,0	39	6,6	37	6,3	23	3,9
	B05Z	969	681	81,2	665	293	44,1	211	31,7	83	12,5	38	5,7	24	3,6	16	2,4
	L06L	977	641	65,6	626	264	42,2	253	40,4	59	9,4	18	2,9	8	1,3	24	3,8
Mehring	B09E	1 789	949	69,4	910	515	56,6	218	24,0	80	8,8	38	4,2	50	5,5	9	1,0
	B09Z	1 789	949	69,4	923	435	47,1	174	18,9	173	18,7	47	5,1	62	6,7	32	3,5
	B05Z	1 743	1 073	75,5	1 037	512	49,4	312	30,1	117	11,3	40	3,9	37	3,6	19	1,8
	L06L	1 741	1 044	60,0	1 010	487	48,2	400	39,6	59	5,8	25	2,5	12	1,2	27	2,7
Naurath (Eifel)	B09E	289	174	67,4	167	91	54,5	35	21,0	13	7,8	10	6,0	15	9,0	3	1,8
	B09Z	289	174	67,4	168	67	39,9	35	20,8	27	16,1	16	9,5	15	8,9	8	4,8
	B05Z	301	207	74,7	198	75	37,9	83	41,9	14	7,1	10	5,1	8	4,0	8	4,0
	L06L	290	159	54,8	156	45	28,8	81	51,9	12	7,7	7	4,5	1	0,6	10	6,4
Pölich	B09E	359	186	63,3	176	111	63,1	37	21,0	13	7,4	8	4,5	7	4,0	0	0,0
	B09Z	359	186	63,3	180	97	53,9	23	12,8	35	19,4	14	7,8	8	4,4	3	1,7
	B05Z	329	226	78,2	214	115	53,7	51	23,8	22	10,3	10	4,7	8	3,7	8	3,7
	L06L	325	210	64,6	202	89	44,1	70	34,7	30	14,9	4	2,0	3	1,5	6	3,0
Riol	B09E	947	598	77,0	584	340	58,2	139	23,8	41	7,0	33	5,7	28	4,8	3	0,5
	B09Z	947	598	77,0	587	278	47,4	110	18,7	116	19,8	36	6,1	28	4,8	19	3,2
	B05Z	896	635	81,2	624	309	49,5	200	32,1	60	9,6	22	3,5	23	3,7	10	1,6
	L06L	890	621	69,8	604	256	42,4	251	41,6	52	8,6	21	3,5	4	0,7	20	3,3

# T 16 Bundestagswahlergebnisse - Ergebnisse der Ortsgemeinden

(Bundestagswahl ohne Briefwahl und Landtagswahl einschließlich Briefwahl)

Gemeinde	Wahl	Wahl- berech- tigte	Wähler	Wahl- beteili- gung <sup>1)</sup>	Gültige Stim- men	Von den gültigen Stimmen entfielen auf											
						CDU		SPD		FDP		GRÜNE		DIE LINKE		Sonstige	
						Anzahl	%	Anzahl	%	Anz.	%	Anz.	%	Anz.	%	Anz.	%
Schleich	B09E	157	115	81,0	110	78	70,9	19	17,3	8	7,3	1	0,9	2	1,8	2	1,8
	B09Z	157	115	81,0	111	60	54,1	19	17,1	26	23,4	1	0,9	3	2,7	2	1,8
	B05Z	168	118	80,3	117	65	55,6	26	22,2	20	17,1	1	0,9	3	2,6	2	1,7
	L06L	164	113	68,9	107	58	54,2	42	39,3	3	2,8	0	0,0	0	0,0	4	3,7
Schweich, St.	B09E	5 348	2 772	67,9	2 718	1 303	47,9	738	27,2	221	8,1	243	8,9	198	7,3	15	0,6
	B09Z	5 348	2 772	67,9	2 736	1 030	37,6	590	21,6	476	17,4	328	12,0	217	7,9	95	3,5
	B05Z	5 158	3 351	78,8	3 273	1 211	37,0	1 153	35,2	385	11,8	277	8,5	163	5,0	84	2,6
	L06L	5 174	3 073	59,4	3 002	1 005	33,5	1 483	49,4	219	7,3	142	4,7	36	1,2	117	3,9
Thörnich	B09E	148	118	84,3	107	56	52,3	28	26,2	10	9,3	6	5,6	6	5,6	1	0,9
	B09Z	148	118	84,3	108	37	34,3	18	16,7	26	24,1	6	5,6	14	13,0	7	6,5
	B05Z	141	114	85,1	107	44	41,1	26	24,3	27	25,2	2	1,9	6	5,6	2	1,9
	L06L	137	89	65,0	82	25	30,5	35	42,7	10	12,2	2	2,4	1	1,2	9	11,0
VG Trier-Land																	
Aach	B09E	858	518	70,7	515	275	53,4	99	19,2	40	7,8	45	8,7	51	9,9	5	1,0
	B09Z	858	518	70,7	514	196	38,1	92	17,9	80	15,6	59	11,5	61	11,9	26	5,1
	B05Z	892	568	73,1	561	196	34,9	207	36,9	56	10,0	47	8,4	42	7,5	13	2,3
	L06L	881	494	56,1	482	196	40,7	215	44,6	25	5,2	19	3,9	5	1,0	22	4,6
Franzenheim	B09E	297	202	71,6	193	87	45,1	48	24,9	21	10,9	13	6,7	22	11,4	2	1,0
	B09Z	297	202	71,6	194	66	34,0	46	23,7	31	16,0	19	9,8	22	11,3	10	5,2
	B05Z	285	193	76,3	180	67	37,2	67	37,2	17	9,4	16	8,9	8	4,4	5	2,8
	L06L	282	166	58,9	159	43	27,0	86	54,1	4	2,5	9	5,7	5	3,1	12	7,5
Hockweiler	B09E	229	164	79,2	161	84	52,2	39	24,2	10	6,2	18	11,2	8	5,0	2	1,2
	B09Z	229	164	79,2	163	74	45,4	28	17,2	16	9,8	33	20,2	8	4,9	4	2,5
	B05Z	187	145	85,8	144	66	45,8	41	28,5	11	7,6	21	14,6	2	1,4	3	2,1
	L06L	192	134	69,8	131	48	36,6	56	42,7	2	1,5	20	15,3	2	1,5	3	2,3
Igel	B09E	1 577	905	72,1	887	444	50,1	223	25,1	81	9,1	85	9,6	51	5,7	3	0,3
	B09Z	1 577	905	72,1	891	354	39,7	169	19,0	157	17,6	120	13,5	61	6,8	30	3,4
	B05Z	1 561	1 032	79,1	1 014	340	33,5	391	38,6	128	12,6	88	8,7	45	4,4	22	2,2
	L06L	1 554	913	58,8	895	283	31,6	460	51,4	56	6,3	49	5,5	11	1,2	36	4,0
Kordel	B09E	1 738	939	66,7	919	461	50,2	239	26,0	54	5,9	68	7,4	89	9,7	8	0,9
	B09Z	1 738	939	66,7	926	328	35,4	235	25,4	129	13,9	103	11,1	94	10,2	37	4,0
	B05Z	1 771	1 173	75,9	1 136	341	30,0	494	43,5	108	9,5	87	7,7	64	5,6	42	3,7
	L06L	1 755	976	55,6	954	260	27,3	520	54,5	49	5,1	41	4,3	22	2,3	62	6,5
Langsur	B09E	1 187	735	69,3	719	391	54,4	160	22,3	54	7,5	47	6,5	61	8,5	6	0,8
	B09Z	1 187	735	69,3	723	284	39,3	175	24,2	110	15,2	56	7,7	71	9,8	27	3,7
	B05Z	1 241	893	79,0	862	310	36,0	315	36,5	120	13,9	51	5,9	37	4,3	29	3,4
	L06L	1 231	698	56,7	681	241	35,4	308	45,2	51	7,5	29	4,3	14	2,1	38	5,6
Newel	B09E	2 215	1 269	68,4	1 229	601	48,9	307	25,0	100	8,1	118	9,6	86	7,0	17	1,4
	B09Z	2 215	1 269	68,4	1 244	455	36,6	315	25,3	184	14,8	131	10,5	101	8,1	58	4,7
	B05Z	2 172	1 526	77,6	1 492	519	34,8	608	40,8	121	8,1	110	7,4	77	5,2	57	3,8
	L06L	2 179	1 187	54,5	1 160	366	31,6	572	49,3	74	6,4	56	4,8	36	3,1	56	4,8
Ralingen	B09E	1 551	933	72,0	915	485	53,0	214	23,4	63	6,9	85	9,3	61	6,7	7	0,8
	B09Z	1 551	933	72,0	919	393	42,8	187	20,3	113	12,3	131	14,3	67	7,3	28	3,0
	B05Z	1 557	1 119	80,4	1 101	452	41,1	365	33,2	116	10,5	99	9,0	49	4,5	20	1,8
	L06L	1 565	935	59,7	917	345	37,6	402	43,8	63	6,9	47	5,1	15	1,6	45	4,9
Trierweiler	B09E	2 761	1 571	69,7	1 538	762	49,5	388	25,2	124	8,1	164	10,7	94	6,1	6	0,4
	B09Z	2 761	1 571	69,7	1 545	572	37,0	369	23,9	249	16,1	198	12,8	114	7,4	43	2,8
	B05Z	2 669	1 753	76,6	1 728	604	35,0	652	37,7	206	11,9	169	9,8	70	4,1	27	1,6
	L06L	2 673	1 505	56,3	1 479	488	33,0	724	49,0	93	6,3	95	6,4	35	2,4	44	3,0
Welschbillig	B09E	1 979	1 228	71,5	1 190	642	53,9	266	22,4	60	5,0	111	9,3	96	8,1	15	1,3
	B09Z	1 979	1 228	71,5	1 201	479	39,9	269	22,4	141	11,7	145	12,1	125	10,4	42	3,5
	B05Z	1 958	1 349	77,5	1 307	506	38,7	446	34,1	115	8,8	121	9,3	84	6,4	35	2,7
	L06L	1 946	1 112	57,1	1 074	366	34,1	507	47,2	65	6,1	58	5,4	32	3,0	46	4,3
Zemmer	B09E	2 370	1 344	65,3	1 302	584	44,9	410	31,5	85	6,5	94	7,2	112	8,6	17	1,3
	B09Z	2 370	1 344	65,3	1 314	466	35,5	383	29,1	164	12,5	105	8,0	146	11,1	50	3,8
	B05Z	2 359	1 575	73,7	1 531	517	33,8	702	45,9	104	6,8	87	5,7	84	5,5	37	2,4
	L06L	2 362	1 227	51,9	1 171	332	28,4	642	54,8	63	5,4	39	3,3	38	3,2	57	4,9

# T 16 Bundestagswahlergebnisse - Ergebnisse der Ortsgemeinden

(Bundestagswahl ohne Briefwahl und Landtagswahl einschließlich Briefwahl)

Gemeinde	Wahl	Wahlberechtigte	Wähler	Wahlbeteiligung <sup>1)</sup>	Gültige Stimmen	Von den gültigen Stimmen entfielen auf											
						CDU		SPD		FDP		GRÜNE		DIE LINKE		Sonstige	
						Anzahl	%	Anz.	%	Anz.	%	Anz.	%	Anz.	%	Anz.	%
<b>Vulkaneifel, Landkreis</b>																	
<b>VG Daun</b>																	
Betteldorf	B09E	240	148	68,8	145	60	41,4	41	28,3	20	13,8	12	8,3	9	6,2	3	2,1
	B09Z	240	148	68,8	145	65	44,8	33	22,8	14	9,7	14	9,7	10	6,9	9	6,2
	B05Z	248	185	82,2	180	87	48,3	48	26,7	18	10,0	12	6,7	6	3,3	9	5,0
	L06L	241	160	66,4	158	68	43,0	64	40,5	6	3,8	6	3,8	6	3,8	8	5,1
Bleckhausen	B09E	261	164	71,0	156	65	41,7	40	25,6	33	21,2	7	4,5	7	4,5	4	2,6
	B09Z	261	164	71,0	161	64	39,8	31	19,3	32	19,9	13	8,1	7	4,3	14	8,7
	B05Z	280	215	80,8	207	80	38,6	74	35,7	28	13,5	9	4,3	7	3,4	9	4,3
	L06L	276	170	61,6	163	66	40,5	74	45,4	9	5,5	5	3,1	6	3,7	3	1,8
Brockscheid	B09E	168	97	64,2	91	31	34,1	28	30,8	22	24,2	2	2,2	7	7,7	1	1,1
	B09Z	168	97	64,2	93	35	37,6	25	26,9	18	19,4	3	3,2	7	7,5	5	5,4
	B05Z	181	124	76,1	120	59	49,2	36	30,0	17	14,2	3	2,5	4	3,3	1	0,8
	L06L	177	109	61,6	108	49	45,4	39	36,1	8	7,4	1	0,9	4	3,7	7	6,5
Darscheid	B09E	677	405	71,2	393	122	31,0	120	30,5	92	23,4	20	5,1	27	6,9	12	3,1
	B09Z	677	405	71,2	400	129	32,3	85	21,3	86	21,5	27	6,8	40	10,0	33	8,3
	B05Z	650	485	83,0	469	198	42,2	116	24,7	62	13,2	43	9,2	21	4,5	29	6,2
	L06L	650	389	59,8	378	136	36,0	176	46,6	24	6,3	14	3,7	10	2,6	18	4,8
Daun, St.	B09E	6 605	3 182	62,0	3 088	1 144	37,0	770	24,9	738	23,9	198	6,4	219	7,1	19	0,6
	B09Z	6 605	3 182	62,0	3 116	1 247	40,0	600	19,3	634	20,3	240	7,7	276	8,9	119	3,8
	B05Z	6 548	3 972	74,0	3 871	1 776	45,9	1 088	28,1	533	13,8	218	5,6	164	4,2	92	2,4
	L06L	6 546	3 824	58,4	3 722	1 593	42,8	1 479	39,7	346	9,3	137	3,7	62	1,7	105	2,8
Demerath	B09E	253	166	71,2	157	64	40,8	31	19,7	36	22,9	7	4,5	12	7,6	7	4,5
	B09Z	253	166	71,2	160	62	38,8	21	13,1	43	26,9	11	6,9	13	8,1	10	6,3
	B05Z	260	189	75,3	184	91	49,5	46	25,0	26	14,1	10	5,4	4	2,2	7	3,8
	L06L	253	136	53,8	135	61	45,2	51	37,8	12	8,9	2	1,5	3	2,2	6	4,4
Deudesfeld	B09E	326	231	81,3	226	115	50,9	50	22,1	37	16,4	13	5,8	11	4,9	0	0,0
	B09Z	326	231	81,3	227	108	47,6	35	15,4	51	22,5	11	4,8	13	5,7	9	4,0
	B05Z	331	246	82,3	240	135	56,3	45	18,8	37	15,4	9	3,8	9	3,8	5	2,1
	L06L	331	227	68,6	223	102	45,7	80	35,9	20	9,0	10	4,5	6	2,7	5	2,2
Dockweiler	B09E	540	306	68,6	296	117	39,5	72	24,3	55	18,6	17	5,7	34	11,5	1	0,3
	B09Z	540	306	68,6	300	105	35,0	60	20,0	65	21,7	16	5,3	37	12,3	17	5,7
	B05Z	538	291	69,3	289	114	39,4	91	31,5	36	12,5	18	6,2	20	6,9	10	3,5
	L06L	532	298	56,0	289	99	34,3	131	45,3	27	9,3	10	3,5	9	3,1	13	4,5
Dreis-Brück	B09E	699	455	75,0	435	164	37,7	124	28,5	87	20,0	28	6,4	28	6,4	4	0,9
	B09Z	699	455	75,0	440	174	39,5	90	20,5	92	20,9	21	4,8	46	10,5	17	3,9
	B05Z	719	547	84,4	527	255	48,4	152	28,8	61	11,6	24	4,6	20	3,8	15	2,8
	L06L	715	473	66,2	456	204	44,7	182	39,9	30	6,6	8	1,8	16	3,5	16	3,5
Ellscheid	B09E	217	149	73,4	144	65	45,1	32	22,2	26	18,1	10	6,9	8	5,6	3	2,1
	B09Z	217	149	73,4	144	67	46,5	28	19,4	21	14,6	8	5,6	11	7,6	9	6,3
	B05Z	220	163	79,9	158	83	52,5	43	27,2	18	11,4	7	4,4	2	1,3	5	3,2
	L06L	219	145	66,2	143	71	49,7	49	34,3	8	5,6	5	3,5	2	1,4	8	5,6
Gefell	B09E	72	57	82,6	55	22	40,0	4	7,3	22	40,0	1	1,8	6	10,9	0	0,0
	B09Z	72	57	82,6	56	23	41,1	3	5,4	18	32,1	0	0,0	7	12,5	5	8,9
	B05Z	74	59	81,9	59	32	54,2	9	15,3	5	8,5	3	5,1	6	10,2	4	6,8
	L06L	73	53	72,6	51	25	49,0	14	27,5	2	3,9	3	5,9	3	5,9	4	7,8
Gillenfeld	B09E	1 161	605	65,3	589	254	43,1	145	24,6	125	21,2	31	5,3	31	5,3	3	0,5
	B09Z	1 161	605	65,3	596	247	41,4	93	15,6	141	23,7	42	7,0	44	7,4	29	4,9
	B05Z	1 129	735	77,2	713	332	46,6	178	25,0	112	15,7	39	5,5	26	3,6	26	3,6
	L06L	1 120	669	59,7	658	284	43,2	272	41,3	53	8,1	15	2,3	12	1,8	22	3,3
Hinterweiler	B09E	181	114	69,5	112	43	38,4	24	21,4	25	22,3	7	6,3	10	8,9	3	2,7
	B09Z	181	114	69,5	112	33	29,5	21	18,8	27	24,1	13	11,6	12	10,7	6	5,4
	B05Z	190	153	85,5	149	57	38,3	44	29,5	24	16,1	9	6,0	9	6,0	6	4,0
	L06L	194	120	61,9	115	44	38,3	49	42,6	9	7,8	3	2,6	6	5,2	4	3,5
Hörscheid	B09E	114	72	72,7	72	27	37,5	15	20,8	25	34,7	3	4,2	1	1,4	1	1,4
	B09Z	114	72	72,7	70	32	45,7	8	11,4	19	27,1	5	7,1	5	7,1	1	1,4
	B05Z	113	80	76,2	79	40	50,6	19	24,1	17	21,5	1	1,3	2	2,5	0	0,0
	L06L	115	73	63,5	71	35	49,3	27	38,0	9	12,7	0	0,0	0	0,0	0	0,0

## T 16 Bundestagswahlergebnisse - Ergebnisse der Ortsgemeinden

(Bundestagswahl ohne Briefwahl und Landtagswahl einschließlich Briefwahl)

Gemeinde	Wahl	Wahl- berech- tigte	Wähler	Wahl- beteili- gung <sup>1)</sup>	Gültige Stim- men	Von den gültigen Stimmen entfielen auf											
						CDU		SPD		FDP		GRÜNE		DIE LINKE		Sonstige	
						Anzahl	%	Anzahl	%	Anz.	%	Anz.	%	Anz.	%	Anz.	%
Immerath	B09E	196	132	72,5	129	44	34,1	37	28,7	26	20,2	11	8,5	10	7,8	1	0,8
	B09Z	196	132	72,5	128	39	30,5	34	26,6	30	23,4	11	8,6	10	7,8	4	3,1
	B05Z	203	150	79,4	144	67	46,5	41	28,5	16	11,1	7	4,9	10	6,9	3	2,1
	L06L	202	124	61,4	121	36	29,8	55	45,5	22	18,2	1	0,8	4	3,3	3	2,5
Kirchweiler	B09E	313	196	71,8	181	70	38,7	55	30,4	32	17,7	7	3,9	16	8,8	1	0,6
	B09Z	313	196	71,8	188	71	37,8	48	25,5	42	22,3	9	4,8	13	6,9	5	2,7
	B05Z	330	229	76,3	225	86	38,2	79	35,1	27	12,0	16	7,1	11	4,9	6	2,7
	L06L	326	203	62,3	194	62	32,0	98	50,5	15	7,7	3	1,5	7	3,6	9	4,6
Kradenbach	B09E	132	89	74,8	85	48	56,5	14	16,5	17	20,0	4	4,7	2	2,4	0	0,0
	B09Z	132	89	74,8	86	53	61,6	16	18,6	9	10,5	5	5,8	3	3,5	0	0,0
	B05Z	136	101	83,5	100	60	60,0	18	18,0	14	14,0	2	2,0	2	2,0	4	4,0
	L06L	137	89	65,0	89	48	53,9	31	34,8	4	4,5	1	1,1	4	4,5	1	1,1
Mehren	B09E	1 141	589	61,2	567	217	38,3	165	29,1	118	20,8	27	4,8	35	6,2	5	0,9
	B09Z	1 141	589	61,2	578	230	39,8	119	20,6	124	21,5	34	5,9	46	8,0	25	4,3
	B05Z	1 130	708	70,7	695	335	48,2	192	27,6	86	12,4	30	4,3	35	5,0	17	2,4
	L06L	1 122	578	51,5	563	240	42,6	233	41,4	50	8,9	17	3,0	10	1,8	13	2,3
Meisburg	B09E	197	130	73,4	127	56	44,1	42	33,1	15	11,8	7	5,5	7	5,5	0	0,0
	B09Z	197	130	73,4	127	54	42,5	21	16,5	19	15,0	16	12,6	11	8,7	6	4,7
	B05Z	199	154	83,7	150	86	57,3	31	20,7	19	12,7	5	3,3	5	3,3	4	2,7
	L06L	204	145	71,1	138	58	42,0	57	41,3	12	8,7	2	1,4	3	2,2	6	4,3
Mückeln	B09E	188	125	74,0	122	62	50,8	21	17,2	19	15,6	7	5,7	13	10,7	0	0,0
	B09Z	188	125	74,0	124	63	50,8	10	8,1	20	16,1	6	4,8	14	11,3	11	8,9
	B05Z	180	138	82,6	136	63	46,3	21	15,4	27	19,9	3	2,2	14	10,3	8	5,9
	L06L	182	106	58,2	103	42	40,8	38	36,9	12	11,7	4	3,9	2	1,9	5	4,9
Nerdlen	B09E	171	115	75,2	111	48	43,2	20	18,0	27	24,3	2	1,8	10	9,0	4	3,6
	B09Z	171	115	75,2	111	50	45,0	18	16,2	23	20,7	3	2,7	10	9,0	7	6,3
	B05Z	169	127	84,1	122	62	50,8	22	18,0	14	11,5	4	3,3	9	7,4	11	9,0
	L06L	172	114	66,3	111	55	49,5	35	31,5	5	4,5	2	1,8	0	0,0	14	12,6
Niederstadtfeld	B09E	392	267	78,8	261	105	40,2	79	30,3	44	16,9	19	7,3	11	4,2	3	1,1
	B09Z	392	267	78,8	260	109	41,9	46	17,7	51	19,6	18	6,9	20	7,7	16	6,2
	B05Z	398	302	83,4	296	144	48,6	79	26,7	32	10,8	20	6,8	9	3,0	12	4,1
	L06L	398	260	65,3	253	117	46,2	91	36,0	11	4,3	14	5,5	4	1,6	16	6,3
Oberstadtfeld	B09E	457	292	71,6	275	96	34,9	61	22,2	75	27,3	8	2,9	31	11,3	4	1,5
	B09Z	457	292	71,6	284	99	34,9	56	19,7	71	25,0	9	3,2	36	12,7	13	4,6
	B05Z	483	339	76,2	327	149	45,6	98	30,0	44	13,5	8	2,4	18	5,5	10	3,1
	L06L	468	285	60,9	277	109	39,4	124	44,8	28	10,1	3	1,1	10	3,6	3	1,1
Sarmersbach	B09E	169	129	82,7	125	56	44,8	21	16,8	28	22,4	13	10,4	7	5,6	0	0,0
	B09Z	169	129	82,7	126	68	54,0	11	8,7	21	16,7	12	9,5	9	7,1	5	4,0
	B05Z	159	138	91,4	132	77	58,3	18	13,6	17	12,9	11	8,3	6	4,5	3	2,3
	L06L	159	120	75,5	114	58	50,9	26	22,8	11	9,6	8	7,0	2	1,8	9	7,9
Saxler	B09E	60	47	87,0	45	21	46,7	10	22,2	9	20,0	3	6,7	2	4,4	0	0,0
	B09Z	60	47	87,0	45	21	46,7	5	11,1	11	24,4	5	11,1	3	6,7	0	0,0
	B05Z	69	57	93,4	57	25	43,9	9	15,8	12	21,1	7	12,3	1	1,8	3	5,3
	L06L	68	55	80,9	50	26	52,0	15	30,0	2	4,0	4	8,0	0	0,0	3	6,0
Schalkenmehren	B09E	497	288	67,9	277	130	46,9	62	22,4	55	19,9	13	4,7	15	5,4	2	0,7
	B09Z	497	288	67,9	279	122	43,7	51	18,3	64	22,9	19	6,8	18	6,5	5	1,8
	B05Z	506	345	77,9	336	171	50,9	83	24,7	37	11,0	22	6,5	13	3,9	10	3,0
	L06L	497	320	64,4	312	141	45,2	126	40,4	22	7,1	8	2,6	4	1,3	11	3,5
Schönbach	B09E	218	119	65,7	114	41	36,0	39	34,2	17	14,9	3	2,6	11	9,6	3	2,6
	B09Z	218	119	65,7	113	39	34,5	30	26,5	15	13,3	8	7,1	16	14,2	5	4,4
	B05Z	223	138	72,6	137	45	32,8	57	41,6	16	11,7	9	6,6	6	4,4	4	2,9
	L06L	219	124	56,6	122	48	39,3	57	46,7	5	4,1	4	3,3	3	2,5	5	4,1
Schutz	B09E	130	57	56,4	54	14	25,9	21	38,9	12	22,2	3	5,6	4	7,4	0	0,0
	B09Z	130	57	56,4	56	14	25,0	19	33,9	14	25,0	4	7,1	3	5,4	2	3,6
	B05Z	126	82	77,4	82	34	41,5	29	35,4	6	7,3	11	13,4	1	1,2	1	1,2
	L06L	124	79	63,7	79	28	35,4	36	45,6	7	8,9	7	8,9	0	0,0	1	1,3
Steineberg	B09E	178	106	65,8	104	48	46,2	23	22,1	21	20,2	4	3,8	8	7,7	0	0,0
	B09Z	178	106	65,8	106	43	40,6	14	13,2	31	29,2	4	3,8	11	10,4	3	2,8
	B05Z	175	116	76,3	113	65	57,5	23	20,4	16	14,2	6	5,3	2	1,8	1	0,9
	L06L	172	126	73,3	123	57	46,3	42	34,1	10	8,1	6	4,9	4	3,3	4	3,3



# T 16 Bundestagswahlergebnisse - Ergebnisse der Ortsgemeinden

(Bundestagswahl ohne Briefwahl und Landtagswahl einschließlich Briefwahl)

Gemeinde	Wahl	Wahlberechtigte	Wähler	Wahlbeteiligung <sup>1)</sup>	Gültige Stimmen	Von den gültigen Stimmen entfielen auf											
						CDU		SPD		FDP		GRÜNE		DIE LINKE		Sonstige	
						Anzahl	%	Anzahl	%	Anz.	%	Anz.	%	Anz.	%	Anz.	%
Steiningen	B09E	179	127	77,0	124	61	49,2	21	16,9	27	21,8	9	7,3	4	3,2	2	1,6
	B09Z	179	127	77,0	125	49	39,2	18	14,4	40	32,0	10	8,0	5	4,0	3	2,4
	B05Z	161	120	83,9	119	74	62,2	22	18,5	15	12,6	5	4,2	2	1,7	1	0,8
	L06L	165	125	75,8	122	62	50,8	39	32,0	16	13,1	2	1,6	1	0,8	2	1,6
Strohn	B09E	412	285	76,4	270	139	51,5	61	22,6	36	13,3	14	5,2	18	6,7	2	0,7
	B09Z	412	285	76,4	276	131	47,5	39	14,1	54	19,6	10	3,6	31	11,2	11	4,0
	B05Z	415	318	84,1	301	176	58,5	60	19,9	40	13,3	8	2,7	6	2,0	11	3,7
	L06L	415	254	61,2	244	120	49,2	79	32,4	27	11,1	4	1,6	2	0,8	12	4,9
Strotzbüsch	B09E	360	190	58,3	183	75	41,0	61	33,3	17	9,3	9	4,9	16	8,7	5	2,7
	B09Z	360	190	58,3	188	85	45,2	37	19,7	19	10,1	14	7,4	20	10,6	13	6,9
	B05Z	348	199	64,8	196	91	46,4	51	26,0	16	8,2	14	7,1	17	8,7	7	3,6
	L06L	347	166	47,8	163	67	41,1	78	47,9	5	3,1	1	0,6	7	4,3	5	3,1
Üdersdorf	B09E	860	498	72,2	486	223	45,9	94	19,3	99	20,4	24	4,9	42	8,6	4	0,8
	B09Z	860	498	72,2	490	222	45,3	66	13,5	110	22,4	32	6,5	42	8,6	18	3,7
	B05Z	893	657	83,5	643	296	46,0	166	25,8	97	15,1	29	4,5	29	4,5	26	4,0
	L06L	882	563	63,8	545	269	49,4	198	36,3	42	7,7	8	1,5	7	1,3	21	3,9
Udler	B09E	228	151	78,2	139	76	54,7	22	15,8	28	20,1	3	2,2	8	5,8	2	1,4
	B09Z	228	151	78,2	147	77	52,4	17	11,6	33	22,4	3	2,0	12	8,2	5	3,4
	B05Z	229	174	87,4	165	99	60,0	37	22,4	13	7,9	2	1,2	7	4,2	7	4,2
	L06L	231	181	78,4	178	77	43,3	72	40,4	11	6,2	4	2,2	7	3,9	7	3,9
Utzerath	B09E	144	105	84,7	103	49	47,6	22	21,4	18	17,5	11	10,7	3	2,9	0	0,0
	B09Z	144	105	84,7	103	49	47,6	11	10,7	22	21,4	16	15,5	4	3,9	1	1,0
	B05Z	152	104	77,6	104	53	51,0	30	28,8	13	12,5	6	5,8	1	1,0	1	1,0
	L06L	153	102	66,7	98	40	40,8	35	35,7	12	12,2	5	5,1	2	2,0	4	4,1
Wallenborn	B09E	379	279	79,7	273	139	50,9	53	19,4	45	16,5	12	4,4	21	7,7	3	1,1
	B09Z	379	279	79,7	273	123	45,1	39	14,3	52	19,0	10	3,7	32	11,7	17	6,2
	B05Z	386	292	83,4	284	151	53,2	74	26,1	39	13,7	8	2,8	7	2,5	5	1,8
	L06L	391	256	65,5	254	127	50,0	89	35,0	23	9,1	0	0,0	10	3,9	5	2,0
Weidenbach	B09E	245	159	72,3	157	44	28,0	63	40,1	25	15,9	17	10,8	7	4,5	1	0,6
	B09Z	245	159	72,3	156	48	30,8	47	30,1	32	20,5	16	10,3	10	6,4	3	1,9
	B05Z	249	176	77,5	173	69	39,9	55	31,8	14	8,1	16	9,2	12	6,9	7	4,0
	L06L	245	152	62,0	149	48	32,2	74	49,7	9	6,0	9	6,0	4	2,7	5	3,4
Winkel (Eifel)	B09E	122	78	70,3	75	32	42,7	22	29,3	8	10,7	9	12,0	4	5,3	0	0,0
	B09Z	122	78	70,3	73	33	45,2	19	26,0	8	11,0	8	11,0	5	6,8	0	0,0
	B05Z	140	100	78,7	97	52	53,6	28	28,9	8	8,2	4	4,1	2	2,1	3	3,1
	L06L	134	86	64,2	83	46	55,4	22	26,5	7	8,4	7	8,4	0	0,0	1	1,2
VG Gerolstein																	
Berlingen	B09E	171	129	83,2	121	49	40,5	25	20,7	28	23,1	12	9,9	6	5,0	1	0,8
	B09Z	171	129	83,2	127	45	35,4	20	15,7	40	31,5	12	9,4	3	2,4	7	5,5
	B05Z	177	149	92,0	144	63	43,8	34	23,6	29	20,1	8	5,6	6	4,2	4	2,8
	L06L	179	120	67,0	118	57	48,3	37	31,4	19	16,1	0	0,0	2	1,7	3	2,5
Birresborn	B09E	955	485	60,0	478	287	60,0	96	20,1	42	8,8	26	5,4	25	5,2	2	0,4
	B09Z	955	485	60,0	478	217	45,4	99	20,7	66	13,8	39	8,2	46	9,6	11	2,3
	B05Z	1 000	622	68,4	604	269	44,5	193	32,0	52	8,6	38	6,3	36	6,0	16	2,6
	L06L	984	485	49,3	475	198	41,7	215	45,3	22	4,6	16	3,4	11	2,3	13	2,7
Densborn	B09E	433	251	66,2	249	98	39,4	82	32,9	34	13,7	10	4,0	17	6,8	8	3,2
	B09Z	433	251	66,2	249	91	36,5	67	26,9	43	17,3	12	4,8	27	10,8	9	3,6
	B05Z	444	296	75,1	290	86	29,7	122	42,1	48	16,6	15	5,2	14	4,8	5	1,7
	L06L	450	286	63,6	277	72	26,0	157	56,7	24	8,7	8	2,9	4	1,4	12	4,3
Duppach	B09E	228	160	79,2	158	83	52,5	34	21,5	20	12,7	11	7,0	9	5,7	1	0,6
	B09Z	228	160	79,2	158	76	48,1	26	16,5	24	15,2	13	8,2	10	6,3	9	5,7
	B05Z	244	190	79,5	187	107	57,2	41	21,9	16	8,6	10	5,3	5	2,7	8	4,3
	L06L	241	159	66,0	151	72	47,7	55	36,4	8	5,3	3	2,0	1	0,7	12	7,9
Gerolstein, St.	B09E	6 036	2 832	56,8	2 752	1 265	46,0	713	25,9	383	13,9	207	7,5	166	6,0	18	0,7
	B09Z	6 036	2 832	56,8	2 788	1 186	42,5	570	20,4	486	17,4	232	8,3	209	7,5	105	3,8
	B05Z	6 026	3 518	69,5	3 436	1 498	43,6	1 118	32,5	412	12,0	200	5,8	137	4,0	71	2,1
	L06L	6 040	3 142	52,0	3 079	1 249	40,6	1 275	41,4	271	8,8	105	3,4	61	2,0	118	3,8
Hohenfels-Essingen	B09E	273	162	67,8	156	54	34,6	37	23,7	24	15,4	11	7,1	29	18,6	1	0,6
	B09Z	273	162	67,8	159	51	32,1	28	17,6	28	17,6	12	7,5	29	18,2	11	6,9
	B05Z	274	173	71,2	166	60	36,1	63	38,0	16	9,6	7	4,2	11	6,6	9	5,4
	L06L	266	153	57,5	147	50	34,0	72	49,0	8	5,4	5	3,4	3	2,0	9	6,1

## T 16 Bundestagswahlergebnisse - Ergebnisse der Ortsgemeinden

(Bundestagswahl ohne Briefwahl und Landtagswahl einschließlich Briefwahl)

Gemeinde	Wahl	Wahl- berech- tigte	Wähler	Wahl- beteili- gung <sup>1)</sup>	Gültige Stim- men	Von den gültigen Stimmen entfielen auf											
						CDU		SPD		FDP		GRÜNE		DIE LINKE		Sonstige	
						Anzahl	%	Anzahl	%	Anz.	%	Anz.	%	Anz.	%	Anz.	%
Kalenborn-Scheuern	B09E	352	206	65,6	201	84	41,8	42	20,9	50	24,9	8	4,0	12	6,0	5	2,5
	B09Z	352	206	65,6	203	73	36,0	36	17,7	58	28,6	12	5,9	14	6,9	10	4,9
	B05Z	364	231	73,3	223	94	42,2	63	28,3	43	19,3	10	4,5	5	2,2	8	3,6
	L06L	361	178	49,3	172	65	37,8	62	36,0	24	14,0	8	4,7	3	1,7	10	5,8
Kopp	B09E	161	90	71,4	89	43	48,3	15	16,9	12	13,5	13	14,6	5	5,6	1	1,1
	B09Z	161	90	71,4	86	36	41,9	13	15,1	12	14,0	15	17,4	7	8,1	3	3,5
	B05Z	167	97	75,8	95	47	49,5	30	31,6	7	7,4	8	8,4	1	1,1	2	2,1
	L06L	168	110	65,5	101	36	35,6	41	40,6	8	7,9	6	5,9	2	2,0	8	7,9
Mürtenbach	B09E	489	251	59,8	245	113	46,1	62	25,3	30	12,2	14	5,7	23	9,4	3	1,2
	B09Z	489	251	59,8	246	108	43,9	47	19,1	39	15,9	16	6,5	27	11,0	9	3,7
	B05Z	511	309	70,4	299	114	38,1	102	34,1	41	13,7	19	6,4	9	3,0	14	4,7
	L06L	516	277	53,7	265	105	39,6	117	44,2	20	7,5	7	2,6	2	0,8	14	5,3
Neroth	B09E	758	402	63,3	391	129	33,0	144	36,8	60	15,3	26	6,6	27	6,9	5	1,3
	B09Z	758	402	63,3	393	153	38,9	102	26,0	60	15,3	32	8,1	31	7,9	15	3,8
	B05Z	754	458	74,4	446	177	39,7	169	37,9	41	9,2	23	5,2	22	4,9	14	3,1
	L06L	740	378	51,1	369	117	31,7	184	49,9	27	7,3	14	3,8	3	0,8	24	6,5
Pelm	B09E	825	393	59,3	382	145	38,0	124	32,5	61	16,0	21	5,5	28	7,3	3	0,8
	B09Z	825	393	59,3	388	161	41,5	93	24,0	57	14,7	28	7,2	32	8,2	17	4,4
	B05Z	852	486	70,7	478	186	38,9	187	39,1	53	11,1	19	4,0	19	4,0	14	2,9
	L06L	847	451	53,2	444	153	34,5	202	45,5	41	9,2	10	2,3	11	2,5	27	6,1
Rockeskyll	B09E	210	126	71,6	125	41	32,8	32	25,6	28	22,4	13	10,4	8	6,4	3	2,4
	B09Z	210	126	71,6	124	52	41,9	19	15,3	19	15,3	14	11,3	13	10,5	7	5,6
	B05Z	233	165	79,3	163	63	38,7	52	31,9	29	17,8	11	6,7	6	3,7	2	1,2
	L06L	228	150	65,8	148	60	40,5	62	41,9	11	7,4	6	4,1	3	2,0	6	4,1
Salm	B09E	280	193	76,6	188	96	51,1	43	22,9	31	16,5	5	2,7	10	5,3	3	1,6
	B09Z	280	193	76,6	190	80	42,1	38	20,0	39	20,5	9	4,7	16	8,4	8	4,2
	B05Z	297	221	81,9	216	107	49,5	59	27,3	29	13,4	6	2,8	8	3,7	7	3,2
	L06L	289	174	60,2	170	85	50,0	59	34,7	14	8,2	3	1,8	1	0,6	8	4,7
VG Hillesheim																	
Basberg	B09E	66	43	91,5	41	17	41,5	15	36,6	6	14,6	1	2,4	2	4,9	0	0,0
	B09Z	66	43	91,5	43	18	41,9	10	23,3	8	18,6	4	9,3	1	2,3	2	4,7
	B05Z	68	54	93,1	52	23	44,2	17	32,7	1	1,9	9	17,3	1	1,9	1	1,9
	L06L	67	53	79,1	53	19	35,8	26	49,1	2	3,8	2	3,8	1	1,9	3	5,7
Berndorf	B09E	434	214	64,1	205	96	46,8	47	22,9	32	15,6	15	7,3	11	5,4	4	2,0
	B09Z	434	214	64,1	209	89	42,6	41	19,6	40	19,1	15	7,2	16	7,7	8	3,8
	B05Z	431	275	74,3	273	144	52,7	75	27,5	28	10,3	10	3,7	14	5,1	2	0,7
	L06L	426	225	52,8	220	107	48,6	72	32,7	18	8,2	6	2,7	6	2,7	11	5,0
Dohm-Lammersdorf	B09E	132	90	76,9	86	36	41,9	24	27,9	19	22,1	4	4,7	2	2,3	1	1,2
	B09Z	132	90	76,9	87	35	40,2	19	21,8	22	25,3	3	3,4	6	6,9	2	2,3
	B05Z	137	103	81,7	96	40	41,7	32	33,3	17	17,7	2	2,1	3	3,1	2	2,1
	L06L	136	95	69,9	89	33	37,1	34	38,2	12	13,5	1	1,1	2	2,2	7	7,9
Hillesheim, St.	B09E	2 545	1 056	56,5	1 030	411	39,9	301	29,2	174	16,9	67	6,5	68	6,6	9	0,9
	B09Z	2 545	1 056	56,5	1 042	413	39,6	193	18,5	214	20,5	89	8,5	88	8,4	45	4,3
	B05Z	2 540	1 417	70,7	1 384	591	42,7	423	30,6	180	13,0	93	6,7	53	3,8	44	3,2
	L06L	2 545	1 359	53,4	1 309	542	41,4	522	39,9	109	8,3	47	3,6	21	1,6	68	5,2
Kerpen (Eifel)	B09E	405	257	75,8	245	87	35,5	81	33,1	46	18,8	19	7,8	10	4,1	2	0,8
	B09Z	405	257	75,8	249	83	33,3	58	23,3	57	22,9	22	8,8	17	6,8	12	4,8
	B05Z	404	311	87,4	301	129	42,9	102	33,9	32	10,6	20	6,6	6	2,0	12	4,0
	L06L	410	263	64,1	257	92	35,8	111	43,2	24	9,3	9	3,5	4	1,6	17	6,6
Nohn	B09E	330	219	75,3	215	102	47,4	47	21,9	43	20,0	16	7,4	6	2,8	1	0,5
	B09Z	330	219	75,3	215	97	45,1	29	13,5	59	27,4	16	7,4	9	4,2	5	2,3
	B05Z	342	252	84,0	246	132	53,7	52	21,1	41	16,7	13	5,3	7	2,8	1	0,4
	L06L	341	207	60,7	202	114	56,4	55	27,2	16	7,9	11	5,4	0	0,0	6	3,0
Oberbettingen	B09E	554	313	68,8	302	119	39,4	106	35,1	30	9,9	26	8,6	19	6,3	2	0,7
	B09Z	554	313	68,8	302	114	37,7	77	25,5	43	14,2	22	7,3	33	10,9	13	4,3
	B05Z	563	414	81,2	406	181	44,6	146	36,0	37	9,1	17	4,2	21	5,2	4	1,0
	L06L	551	352	63,9	347	136	39,2	158	45,5	26	7,5	7	2,0	9	2,6	11	3,2
Oberehe-Stroheich	B09E	287	166	70,6	160	61	38,1	43	26,9	32	20,0	7	4,4	16	10,0	1	0,6
	B09Z	287	166	70,6	162	64	39,5	29	17,9	43	26,5	8	4,9	15	9,3	3	1,9
	B05Z	279	200	81,0	199	86	43,2	81	40,7	16	8,0	8	4,0	5	2,5	3	1,5
	L06L	273	164	60,1	161	53	32,9	85	52,8	10	6,2	4	2,5	2	1,2	7	4,3

## T 16 Bundestagswahlergebnisse - Ergebnisse der Ortsgemeinden

(Bundestagswahl ohne Briefwahl und Landtagswahl einschließlich Briefwahl)

Gemeinde	Wahl	Wahlberechtigte	Wähler	Wahlbeteiligung <sup>1)</sup>	Gültige Stimmen	Von den gültigen Stimmen entfielen auf											
						CDU		SPD		FDP		GRÜNE		DIE LINKE		Sonstige	
						Anzahl	%	Anzahl	%	Anz.	%	Anz.	%	Anz.	%	Anz.	%
Üxheim	B09E	1 159	738	74,2	711	298	41,9	185	26,0	133	18,7	53	7,5	40	5,6	2	0,3
	B09Z	1 159	738	74,2	721	311	43,1	115	16,0	159	22,1	58	8,0	55	7,6	23	3,2
	B05Z	1 142	893	85,5	874	423	48,4	194	22,2	138	15,8	60	6,9	39	4,5	20	2,3
	L06L	1 144	734	64,2	724	303	41,9	267	36,9	72	9,9	25	3,5	20	2,8	37	5,1
Walsdorf	B09E	687	374	61,5	361	153	42,4	91	25,2	75	20,8	18	5,0	20	5,5	4	1,1
	B09Z	687	374	61,5	365	149	40,8	58	15,9	91	24,9	23	6,3	27	7,4	17	4,7
	B05Z	688	454	73,3	444	205	46,2	99	22,3	86	19,4	15	3,4	25	5,6	14	3,2
	L06L	691	343	49,6	338	165	48,8	118	34,9	25	7,4	3	0,9	4	1,2	23	6,8
Wiesbaum	B09E	499	289	73,7	284	141	49,6	66	23,2	43	15,1	10	3,5	20	7,0	4	1,4
	B09Z	499	289	73,7	286	128	44,8	52	18,2	63	22,0	15	5,2	18	6,3	10	3,5
	B05Z	487	367	84,0	361	163	45,2	94	26,0	62	17,2	13	3,6	22	6,1	7	1,9
	L06L	486	335	68,9	332	165	49,7	111	33,4	28	8,4	8	2,4	7	2,1	13	3,9
VG Kelberg																	
Arbach	B09E	128	105	87,5	97	50	51,5	25	25,8	14	14,4	5	5,2	2	2,1	1	1,0
	B09Z	128	105	87,5	99	49	49,5	20	20,2	18	18,2	5	5,1	3	3,0	4	4,0
	B05Z	128	112	93,3	109	65	59,6	24	22,0	11	10,1	4	3,7	1	0,9	4	3,7
	L06L	126	109	86,5	105	48	45,7	35	33,3	9	8,6	3	2,9	1	1,0	9	8,6
Beinhausen	B09E	64	41	65,1	40	19	47,5	9	22,5	4	10,0	3	7,5	5	12,5	0	0,0
	B09Z	64	41	65,1	40	18	45,0	8	20,0	3	7,5	2	5,0	7	17,5	2	5,0
	B05Z	64	43	74,1	40	19	47,5	12	30,0	4	10,0	1	2,5	2	5,0	2	5,0
	L06L	63	37	58,7	36	20	55,6	9	25,0	2	5,6	1	2,8	0	0,0	4	11,1
Bereborn	B09E	95	54	65,9	51	25	49,0	9	17,6	7	13,7	5	9,8	4	7,8	1	2,0
	B09Z	95	54	65,9	52	27	51,9	7	13,5	5	9,6	6	11,5	5	9,6	2	3,8
	B05Z	94	79	86,8	73	34	46,6	19	26,0	7	9,6	2	2,7	7	9,6	4	5,5
	L06L	95	68	71,6	62	21	33,9	21	33,9	7	11,3	1	1,6	2	3,2	10	16,1
Berenbach	B09E	141	96	78,7	91	37	40,7	18	19,8	18	19,8	7	7,7	10	11,0	1	1,1
	B09Z	141	96	78,7	94	43	45,7	15	16,0	18	19,1	6	6,4	9	9,6	3	3,2
	B05Z	131	90	78,3	87	47	54,0	21	24,1	12	13,8	2	2,3	0	0,0	5	5,7
	L06L	133	87	65,4	84	46	54,8	28	33,3	7	8,3	0	0,0	2	2,4	1	1,2
Bodenbach	B09E	199	116	67,8	108	55	50,9	21	19,4	21	19,4	4	3,7	6	5,6	1	0,9
	B09Z	199	116	67,8	110	61	55,5	15	13,6	23	20,9	4	3,6	6	5,5	1	0,9
	B05Z	208	146	78,9	144	83	57,6	23	16,0	24	16,7	5	3,5	5	3,5	4	2,8
	L06L	212	125	59,0	123	70	56,9	34	27,6	5	4,1	9	7,3	0	0,0	5	4,1
Bongard	B09E	210	156	82,1	152	85	55,9	34	22,4	23	15,1	1	0,7	8	5,3	1	0,7
	B09Z	210	156	82,1	151	87	57,6	21	13,9	29	19,2	0	0,0	10	6,6	4	2,6
	B05Z	212	164	83,7	162	106	65,4	29	17,9	17	10,5	4	2,5	5	3,1	1	0,6
	L06L	221	154	69,7	153	77	50,3	50	32,7	12	7,8	1	0,7	3	2,0	10	6,5
Borler	B09E	74	51	77,3	49	24	49,0	12	24,5	8	16,3	3	6,1	2	4,1	0	0,0
	B09Z	74	51	77,3	51	25	49,0	10	19,6	10	19,6	3	5,9	3	5,9	0	0,0
	B05Z	77	59	89,4	53	32	60,4	16	30,2	3	5,7	0	0,0	1	1,9	1	1,9
	L06L	78	57	73,1	55	27	49,1	20	36,4	2	3,6	4	7,3	1	1,8	1	1,8
Boxberg	B09E	174	109	70,8	103	52	50,5	18	17,5	30	29,1	2	1,9	0	0,0	1	1,0
	B09Z	174	109	70,8	105	55	52,4	14	13,3	30	28,6	2	1,9	1	1,0	3	2,9
	B05Z	163	118	76,1	115	73	63,5	19	16,5	14	12,2	4	3,5	3	2,6	2	1,7
	L06L	166	101	60,8	100	58	58,0	24	24,0	9	9,0	2	2,0	1	1,0	6	6,0
Brücktal	B09E	68	53	84,1	53	31	58,5	6	11,3	10	18,9	2	3,8	4	7,5	0	0,0
	B09Z	68	53	84,1	53	24	45,3	7	13,2	13	24,5	2	3,8	5	9,4	2	3,8
	B05Z	66	54	90,0	52	30	57,7	8	15,4	13	25,0	0	0,0	0	0,0	1	1,9
	L06L	67	51	76,1	51	21	41,2	12	23,5	14	27,5	1	2,0	2	3,9	1	2,0
Drees	B09E	125	88	83,0	87	47	54,0	16	18,4	15	17,2	5	5,7	3	3,4	1	1,1
	B09Z	125	88	83,0	85	46	54,1	10	11,8	18	21,2	4	4,7	4	4,7	3	3,5
	B05Z	114	99	94,3	95	52	54,7	11	11,6	16	16,8	7	7,4	6	6,3	3	3,2
	L06L	119	97	81,5	92	56	60,9	22	23,9	10	10,9	2	2,2	2	2,2	0	0,0
Gelenberg	B09E	75	47	70,1	46	26	56,5	8	17,4	7	15,2	0	0,0	5	10,9	0	0,0
	B09Z	75	47	70,1	47	16	34,0	9	19,1	14	29,8	1	2,1	7	14,9	0	0,0
	B05Z	73	62	93,9	57	20	35,1	18	31,6	12	21,1	2	3,5	3	5,3	2	3,5
	L06L	72	47	65,3	42	20	47,6	15	35,7	4	9,5	1	2,4	2	4,8	0	0,0
Gunderath	B09E	85	54	72,0	54	14	25,9	17	31,5	11	20,4	1	1,9	9	16,7	2	3,7
	B09Z	85	54	72,0	53	12	22,6	15	28,3	13	24,5	2	3,8	9	17,0	2	3,8
	B05Z	76	61	89,7	60	21	35,0	20	33,3	5	8,3	6	10,0	4	6,7	4	6,7
	L06L	76	54	71,1	54	16	29,6	28	51,9	5	9,3	1	1,9	2	3,7	2	3,7

## T 16 Bundestagswahlergebnisse - Ergebnisse der Ortsgemeinden

(Bundestagswahl ohne Briefwahl und Landtagswahl einschließlich Briefwahl)

Gemeinde	Wahl	Wahl- berech- tigte	Wähler	Wahl- beteili- gung <sup>1)</sup>	Gültige Stim- men	Von den gültigen Stimmen entfielen auf											
						CDU		SPD		FDP		GRÜNE		DIE LINKE		Sonstige	
						Anzahl	%	Anzahl	%	Anz.	%	Anz.	%	Anz.	%	Anz.	%
Höchstberg	B09E	300	174	64,9	170	80	47,1	42	24,7	28	16,5	9	5,3	9	5,3	2	1,2
	B09Z	300	174	64,9	171	76	44,4	35	20,5	31	18,1	10	5,8	9	5,3	10	5,8
	B05Z	317	226	79,3	222	119	53,6	58	26,1	22	9,9	11	5,0	7	3,2	5	2,3
	L06L	310	178	57,4	174	65	37,4	85	48,9	9	5,2	8	4,6	5	2,9	2	1,1
Horperath	B09E	83	51	69,9	49	26	53,1	9	18,4	5	10,2	3	6,1	6	12,2	0	0,0
	B09Z	83	51	69,9	51	27	52,9	6	11,8	5	9,8	0	0,0	10	19,6	3	5,9
	B05Z	85	66	84,6	64	26	40,6	21	32,8	6	9,4	6	9,4	3	4,7	2	3,1
	L06L	87	57	65,5	57	27	47,4	19	33,3	5	8,8	0	0,0	0	0,0	6	10,5
Hörschhausen	B09E	129	99	86,8	95	29	30,5	30	31,6	19	20,0	5	5,3	8	8,4	4	4,2
	B09Z	129	99	86,8	99	32	32,3	17	17,2	17	17,2	4	4,0	16	16,2	13	13,1
	B05Z	130	96	86,5	93	36	38,7	26	28,0	10	10,8	5	5,4	10	10,8	6	6,5
	L06L	131	93	71,0	91	34	37,4	29	31,9	8	8,8	3	3,3	8	8,8	9	9,9
Kaperich	B09E	142	82	65,1	77	34	44,2	19	24,7	14	18,2	5	6,5	5	6,5	0	0,0
	B09Z	142	82	65,1	79	33	41,8	20	25,3	16	20,3	2	2,5	3	3,8	5	6,3
	B05Z	152	112	81,2	109	49	45,0	34	31,2	13	11,9	4	3,7	2	1,8	7	6,4
	L06L	148	76	51,4	71	26	36,6	30	42,3	4	5,6	2	2,8	2	2,8	7	9,9
Katzwinkel	B09E	120	73	76,8	71	41	57,7	7	9,9	10	14,1	5	7,0	7	9,9	1	1,4
	B09Z	120	73	76,8	71	38	53,5	6	8,5	11	15,5	3	4,2	9	12,7	4	5,6
	B05Z	109	84	86,6	81	49	60,5	12	14,8	9	11,1	4	4,9	4	4,9	3	3,7
	L06L	107	83	77,6	80	39	48,8	23	28,8	2	2,5	3	3,8	6	7,5	7	8,8
Kelberg	B09E	1 554	896	71,5	860	364	42,3	186	21,6	197	22,9	43	5,0	59	6,9	11	1,3
	B09Z	1 554	896	71,5	879	348	39,6	149	17,0	228	25,9	54	6,1	67	7,6	33	3,8
	B05Z	1 503	1 064	83,7	1 039	523	50,3	227	21,8	161	15,5	56	5,4	49	4,7	23	2,2
	L06L	1 503	990	65,9	957	446	46,6	326	34,1	84	8,8	29	3,0	29	3,0	43	4,5
Kirsbach	B09E	74	61	92,4	61	43	70,5	4	6,6	9	14,8	3	4,9	2	3,3	0	0,0
	B09Z	74	61	92,4	61	40	65,6	5	8,2	9	14,8	2	3,3	4	6,6	1	1,6
	B05Z	69	61	92,4	61	52	85,2	3	4,9	6	9,8	0	0,0	0	0,0	0	0,0
	L06L	66	61	92,4	61	48	78,7	11	18,0	2	3,3	0	0,0	0	0,0	0	0,0
Kolverath	B09E	89	62	72,9	59	39	66,1	5	8,5	9	15,3	3	5,1	3	5,1	0	0,0
	B09Z	89	62	72,9	59	40	67,8	7	11,9	8	13,6	3	5,1	1	1,7	0	0,0
	B05Z	97	77	86,5	72	45	62,5	16	22,2	9	12,5	2	2,8	0	0,0	0	0,0
	L06L	90	67	74,4	63	32	50,8	24	38,1	5	7,9	0	0,0	0	0,0	2	3,2
Kötterichen	B09E	93	51	66,2	50	21	42,0	19	38,0	4	8,0	4	8,0	2	4,0	0	0,0
	B09Z	93	51	66,2	50	20	40,0	12	24,0	7	14,0	8	16,0	2	4,0	1	2,0
	B05Z	86	64	82,1	64	31	48,4	21	32,8	4	6,3	3	4,7	4	6,3	1	1,6
	L06L	88	62	70,5	62	26	41,9	25	40,3	3	4,8	0	0,0	1	1,6	7	11,3
Lirstal	B09E	187	106	64,2	95	33	34,7	26	27,4	24	25,3	1	1,1	9	9,5	2	2,1
	B09Z	187	106	64,2	100	33	33,0	22	22,0	24	24,0	2	2,0	7	7,0	12	12,0
	B05Z	204	119	68,8	113	40	35,4	36	31,9	15	13,3	3	2,7	12	10,6	7	6,2
	L06L	199	113	56,8	112	48	42,9	37	33,0	9	8,0	1	0,9	2	1,8	15	13,4
Mannebach	B09E	212	137	79,2	128	49	38,3	21	16,4	38	29,7	6	4,7	13	10,2	1	0,8
	B09Z	212	137	79,2	127	57	44,9	12	9,4	35	27,6	7	5,5	14	11,0	2	1,6
	B05Z	209	156	84,8	156	81	51,9	28	17,9	24	15,4	1	0,6	11	7,1	11	7,1
	L06L	210	158	75,2	152	63	41,4	57	37,5	16	10,5	3	2,0	4	2,6	9	5,9
Mosbruch	B09E	141	100	74,6	93	40	43,0	16	17,2	20	21,5	8	8,6	8	8,6	1	1,1
	B09Z	141	100	74,6	100	43	43,0	13	13,0	17	17,0	7	7,0	14	14,0	6	6,0
	B05Z	150	126	87,5	120	64	53,3	23	19,2	10	8,3	6	5,0	7	5,8	10	8,3
	L06L	144	108	75,0	104	45	43,3	32	30,8	5	4,8	9	8,7	6	5,8	7	6,7
Neichen	B09E	116	86	85,1	84	41	48,8	12	14,3	18	21,4	7	8,3	6	7,1	0	0,0
	B09Z	116	86	85,1	86	46	53,5	13	15,1	16	18,6	3	3,5	8	9,3	0	0,0
	B05Z	124	101	91,8	101	63	62,4	22	21,8	7	6,9	2	2,0	5	5,0	2	2,0
	L06L	121	96	79,3	96	48	50,0	29	30,2	9	9,4	0	0,0	5	5,2	5	5,2
Nitz	B09E	39	33	91,7	33	19	57,6	7	21,2	3	9,1	2	6,1	0	0,0	2	6,1
	B09Z	39	33	91,7	33	18	54,5	8	24,2	2	6,1	2	6,1	0	0,0	3	9,1
	B05Z	39	36	92,3	36	27	75,0	4	11,1	4	11,1	1	2,8	0	0,0	0	0,0
	L06L	37	29	78,4	29	19	65,5	7	24,1	0	0,0	2	6,9	0	0,0	1	3,4
Oberelz	B09E	119	66	61,1	62	35	56,5	10	16,1	12	19,4	0	0,0	3	4,8	2	3,2
	B09Z	119	66	61,1	62	35	56,5	6	9,7	12	19,4	0	0,0	3	4,8	6	9,7
	B05Z	125	86	77,5	86	34	39,5	20	23,3	11	12,8	5	5,8	8	9,3	8	9,3
	L06L	124	78	62,9	77	30	39,0	26	33,8	2	2,6	0	0,0	4	5,2	15	19,5

# T 16 Bundestagswahlergebnisse - Ergebnisse der Ortsgemeinden

(Bundestagswahl ohne Briefwahl und Landtagswahl einschließlich Briefwahl)

Gemeinde	Wahl	Wahlberechtigte	Wähler	Wahlbeteiligung <sup>1)</sup>	Gültige Stimmen	Von den gültigen Stimmen entfielen auf											
						CDU		SPD		FDP		GRÜNE		DIE LINKE		Sonstige	
						Anzahl	%	Anzahl	%	Anz.	%	Anz.	%	Anz.	%	Anz.	%
Reimerath	B09E	54	41	75,9	40	20	50,0	10	25,0	3	7,5	4	10,0	2	5,0	1	2,5
	B09Z	54	41	75,9	41	18	43,9	7	17,1	6	14,6	4	9,8	4	9,8	2	4,9
	B05Z	52	38	76,0	38	26	68,4	7	18,4	3	7,9	1	2,6	0	0,0	1	2,6
	L06L	56	37	66,1	35	22	62,9	7	20,0	4	11,4	2	5,7	0	0,0	0	0,0
Retterath	B09E	276	186	71,5	178	83	46,6	45	25,3	19	10,7	6	3,4	24	13,5	1	0,6
	B09Z	276	186	71,5	183	75	41,0	31	16,9	35	19,1	10	5,5	23	12,6	9	4,9
	B05Z	282	209	78,3	205	92	44,9	49	23,9	30	14,6	6	2,9	16	7,8	12	5,9
	L06L	280	157	56,1	152	67	44,1	52	34,2	12	7,9	5	3,3	6	3,9	10	6,6
Sassen	B09E	67	47	75,8	43	23	53,5	11	25,6	6	14,0	1	2,3	2	4,7	0	0,0
	B09Z	67	47	75,8	46	27	58,7	9	19,6	5	10,9	2	4,3	2	4,3	1	2,2
	B05Z	73	60	84,5	59	33	55,9	16	27,1	3	5,1	6	10,2	1	1,7	0	0,0
	L06L	73	56	76,7	53	30	56,6	18	34,0	2	3,8	2	3,8	0	0,0	1	1,9
Uersfeld	B09E	585	296	59,0	291	115	39,5	88	30,2	44	15,1	6	2,1	29	10,0	9	3,1
	B09Z	585	296	59,0	292	108	37,0	68	23,3	58	19,9	12	4,1	35	12,0	11	3,8
	B05Z	561	374	74,5	360	154	42,8	126	35,0	38	10,6	13	3,6	17	4,7	12	3,3
	L06L	566	288	50,9	279	118	42,3	129	46,2	11	3,9	9	3,2	3	1,1	9	3,2
Ueß	B09E	39	28	71,8	28	14	50,0	3	10,7	3	10,7	4	14,3	4	14,3	0	0,0
	B09Z	39	28	71,8	28	15	53,6	2	7,1	3	10,7	2	7,1	6	21,4	0	0,0
	B05Z	43	35	87,5	35	12	34,3	8	22,9	5	14,3	1	2,9	9	25,7	0	0,0
	L06L	42	23	54,8	22	11	50,0	8	36,4	1	4,5	1	4,5	1	4,5	0	0,0
Welcherath	B09E	95	65	73,9	64	26	40,6	16	25,0	16	25,0	5	7,8	1	1,6	0	0,0
	B09Z	95	65	73,9	64	25	39,1	8	12,5	19	29,7	7	10,9	1	1,6	4	6,3
	B05Z	107	81	85,3	80	46	57,5	18	22,5	9	11,3	5	6,3	2	2,5	0	0,0
	L06L	101	61	60,4	60	31	51,7	18	30,0	8	13,3	0	0,0	0	0,0	3	5,0
VG Obere Kyll																	
Birgel	B09E	381	218	69,6	212	76	35,8	64	30,2	30	14,2	17	8,0	21	9,9	4	1,9
	B09Z	381	218	69,6	213	78	36,6	52	24,4	32	15,0	15	7,0	24	11,3	12	5,6
	B05Z	397	275	78,8	268	95	35,4	100	37,3	30	11,2	10	3,7	24	9,0	9	3,4
	L06L	389	257	66,1	253	95	37,5	117	46,2	11	4,3	9	3,6	11	4,3	10	4,0
Esch	B09E	411	220	68,1	206	74	35,9	62	30,1	32	15,5	21	10,2	12	5,8	5	2,4
	B09Z	411	220	68,1	209	67	32,1	50	23,9	43	20,6	22	10,5	17	8,1	10	4,8
	B05Z	418	307	85,0	298	120	40,3	113	37,9	33	11,1	12	4,0	10	3,4	10	3,4
	L06L	419	279	66,6	266	107	40,2	116	43,6	19	7,1	9	3,4	4	1,5	11	4,1
Feusdorf	B09E	452	233	69,3	228	95	41,7	65	28,5	34	14,9	17	7,5	13	5,7	4	1,8
	B09Z	452	233	69,3	225	88	39,1	59	26,2	41	18,2	11	4,9	16	7,1	10	4,4
	B05Z	470	305	78,0	302	120	39,7	95	31,5	34	11,3	18	6,0	23	7,6	12	4,0
	L06L	462	308	66,7	302	106	35,1	141	46,7	17	5,6	6	2,0	14	4,6	18	6,0
Gönnersdorf	B09E	409	185	60,5	178	77	43,3	48	27,0	24	13,5	16	9,0	13	7,3	0	0,0
	B09Z	409	185	60,5	182	63	34,6	43	23,6	40	22,0	11	6,0	14	7,7	11	6,0
	B05Z	425	261	75,7	255	92	36,1	95	37,3	28	11,0	17	6,7	16	6,3	7	2,7
	L06L	413	259	62,7	258	92	35,7	133	51,6	11	4,3	5	1,9	6	2,3	11	4,3
Hallschlag	B09E	378	173	57,7	169	62	36,7	40	23,7	39	23,1	11	6,5	14	8,3	3	1,8
	B09Z	378	173	57,7	169	59	34,9	30	17,8	45	26,6	8	4,7	20	11,8	7	4,1
	B05Z	386	237	72,0	231	105	45,5	69	29,9	34	14,7	3	1,3	16	6,9	4	1,7
	L06L	392	209	53,3	207	75	36,2	88	42,5	16	7,7	2	1,0	14	6,8	12	5,8
Jünkerath	B09E	1 347	566	53,4	546	223	40,8	181	33,2	64	11,7	33	6,0	38	7,0	7	1,3
	B09Z	1 347	566	53,4	550	196	35,6	144	26,2	97	17,6	42	7,6	48	8,7	23	4,2
	B05Z	1 386	817	68,8	797	315	39,5	279	35,0	101	12,7	37	4,6	53	6,6	12	1,5
	L06L	1 391	763	54,9	746	306	41,0	339	45,4	35	4,7	16	2,1	19	2,5	31	4,2
Kerschenbach	B09E	133	79	71,2	78	33	42,3	33	42,3	6	7,7	4	5,1	2	2,6	0	0,0
	B09Z	133	79	71,2	78	29	37,2	24	30,8	13	16,7	3	3,8	6	7,7	3	3,8
	B05Z	141	91	83,5	89	45	50,6	29	32,6	14	15,7	0	0,0	1	1,1	0	0,0
	L06L	137	100	73,0	97	35	36,1	39	40,2	6	6,2	1	1,0	0	0,0	16	16,5
Lissendorf	B09E	866	390	59,7	380	115	30,3	120	31,6	67	17,6	37	9,7	36	9,5	5	1,3
	B09Z	866	390	59,7	380	99	26,1	95	25,0	73	19,2	52	13,7	42	11,1	19	5,0
	B05Z	813	463	71,6	452	167	36,9	164	36,3	51	11,3	25	5,5	28	6,2	17	3,8
	L06L	809	448	55,4	443	150	33,9	210	47,4	31	7,0	18	4,1	11	2,5	23	5,2
Ormont	B09E	319	206	76,6	197	108	54,8	33	16,8	28	14,2	10	5,1	13	6,6	5	2,5
	B09Z	319	206	76,6	202	88	43,6	23	11,4	47	23,3	12	5,9	15	7,4	17	8,4
	B05Z	304	231	86,8	223	122	54,7	44	19,7	28	12,6	8	3,6	11	4,9	10	4,5
	L06L	317	217	68,5	214	103	48,1	59	27,6	20	9,3	7	3,3	5	2,3	20	9,3

## T 16 Bundestagswahlergebnisse - Ergebnisse der Ortsgemeinden

(Bundestagswahl ohne Briefwahl und Landtagswahl einschließlich Briefwahl)

Gemeinde	Wahl	Wahl- berech- tigte	Wähler	Wahl- beteili- gung <sup>1)</sup>	Gültige Stim- men	Von den gültigen Stimmen entfielen auf											
						CDU		SPD		FDP		GRÜNE		DIE LINKE		Sonstige	
						Anzahl	%	Anzahl	%	Anz.	%	Anz.	%	Anz.	%	Anz.	%
Reuth	B09E	169	104	75,4	102	55	53,9	20	19,6	11	10,8	7	6,9	9	8,8	0	0,0
	B09Z	169	104	75,4	102	54	52,9	17	16,7	15	14,7	9	8,8	7	6,9	0	0,0
	B05Z	157	98	71,0	94	49	52,1	27	28,7	11	11,7	4	4,3	1	1,1	2	2,1
	L06L	157	106	67,5	101	48	47,5	42	41,6	6	5,9	2	2,0	1	1,0	2	2,0
Scheid	B09E	108	60	73,2	60	34	56,7	7	11,7	11	18,3	6	10,0	2	3,3	0	0,0
	B09Z	108	60	73,2	59	32	54,2	6	10,2	13	22,0	7	11,9	1	1,7	0	0,0
	B05Z	108	81	87,1	80	52	65,0	8	10,0	15	18,8	4	5,0	0	0,0	1	1,3
	L06L	108	79	73,1	78	42	53,8	22	28,2	9	11,5	2	2,6	0	0,0	3	3,8
Schüller	B09E	268	178	78,4	173	70	40,5	54	31,2	21	12,1	15	8,7	9	5,2	4	2,3
	B09Z	268	178	78,4	172	66	38,4	45	26,2	26	15,1	15	8,7	11	6,4	9	5,2
	B05Z	279	198	82,5	194	74	38,1	78	40,2	18	9,3	8	4,1	11	5,7	5	2,6
	L06L	272	196	72,1	192	62	32,3	102	53,1	6	3,1	4	2,1	4	2,1	14	7,3
Stadtkyll	B09E	1 137	601	67,7	590	293	49,7	151	25,6	80	13,6	31	5,3	32	5,4	3	0,5
	B09Z	1 137	601	67,7	586	266	45,4	115	19,6	115	19,6	26	4,4	41	7,0	23	3,9
	B05Z	1 143	722	76,5	708	353	49,9	184	26,0	111	15,7	29	4,1	23	3,2	8	1,1
	L06L	1 141	693	60,7	683	309	45,2	250	36,6	70	10,2	16	2,3	20	2,9	18	2,6
Steffeln	B09E	506	342	80,1	325	140	43,1	102	31,4	47	14,5	20	6,2	12	3,7	4	1,2
	B09Z	506	342	80,1	333	149	44,7	75	22,5	56	16,8	26	7,8	12	3,6	15	4,5
	B05Z	516	389	81,4	382	191	50,0	94	24,6	42	11,0	30	7,9	9	2,4	16	4,2
	L06L	514	337	65,6	332	136	41,0	132	39,8	22	6,6	16	4,8	9	2,7	17	5,1
<b>Westerwaldkreis, Landkreis</b>																	
<b>VG Bad Marienberg (Westerwald)</b>																	
Bad Marienberg (Westerwald), St.	B09E	4 417	1 942	53,4	1 904	687	36,1	701	36,8	184	9,7	119	6,3	166	8,7	47	2,5
	B09Z	4 417	1 942	53,4	1 907	520	27,3	596	31,3	328	17,2	157	8,2	189	9,9	117	6,1
	B05Z	4 433	2 432	65,0	2 366	757	32,0	959	40,5	284	12,0	159	6,7	114	4,8	93	3,9
	L06L	4 408	2 186	49,6	2 146	620	28,9	1 079	50,3	180	8,4	87	4,1	50	2,3	130	6,1
Bölsberg	B09E	221	108	58,1	106	27	25,5	52	49,1	10	9,4	2	1,9	12	11,3	3	2,8
	B09Z	221	108	58,1	106	25	23,6	47	44,3	8	7,5	6	5,7	11	10,4	9	8,5
	B05Z	225	143	72,6	138	34	24,6	70	50,7	15	10,9	1	0,7	10	7,2	8	5,8
	L06L	219	117	53,4	114	32	28,1	59	51,8	7	6,1	3	2,6	3	2,6	10	8,8
Dreisbach	B09E	505	289	65,5	282	123	43,6	85	30,1	25	8,9	11	3,9	32	11,3	6	2,1
	B09Z	505	289	65,5	285	116	40,7	71	24,9	38	13,3	8	2,8	27	9,5	25	8,8
	B05Z	476	341	80,2	329	130	39,5	127	38,6	21	6,4	12	3,6	24	7,3	15	4,6
	L06L	489	275	56,2	269	95	35,3	123	45,7	28	10,4	5	1,9	5	1,9	13	4,8
Fehl-Ritzhausen	B09E	643	358	65,4	353	83	23,5	155	43,9	51	14,4	22	6,2	28	7,9	14	4,0
	B09Z	643	358	65,4	351	65	18,5	138	39,3	66	18,8	28	8,0	32	9,1	22	6,3
	B05Z	647	409	72,0	399	76	19,0	201	50,4	50	12,5	37	9,3	20	5,0	15	3,8
	L06L	652	338	51,8	326	34	10,4	206	63,2	32	9,8	18	5,5	14	4,3	22	6,7
Großseifen	B09E	471	246	61,2	242	69	28,5	108	44,6	19	7,9	8	3,3	34	14,0	4	1,7
	B09Z	471	246	61,2	241	51	21,2	94	39,0	37	15,4	10	4,1	38	15,8	11	4,6
	B05Z	449	328	79,6	323	75	23,2	170	52,6	26	8,0	18	5,6	23	7,1	11	3,4
	L06L	447	232	51,9	228	35	15,4	148	64,9	17	7,5	6	2,6	4	1,8	18	7,9
Hahn bei Marienberg	B09E	367	241	72,8	237	116	48,9	65	27,4	17	7,2	14	5,9	19	8,0	6	2,5
	B09Z	367	241	72,8	237	107	45,1	42	17,7	37	15,6	17	7,2	24	10,1	10	4,2
	B05Z	370	273	78,7	268	148	55,2	72	26,9	11	4,1	11	4,1	24	9,0	2	0,7
	L06L	368	224	60,9	216	108	50,0	82	38,0	10	4,6	6	2,8	5	2,3	5	2,3
Hardt	B09E	341	199	67,5	192	48	25,0	75	39,1	35	18,2	12	6,3	19	9,9	3	1,6
	B09Z	341	199	67,5	196	43	21,9	76	38,8	33	16,8	19	9,7	20	10,2	5	2,6
	B05Z	342	221	75,2	207	46	22,2	98	47,3	30	14,5	15	7,2	9	4,3	9	4,3
	L06L	341	196	57,5	191	49	25,7	109	57,1	12	6,3	5	2,6	7	3,7	9	4,7
Hof	B09E	1 041	564	59,4	550	251	45,6	168	30,5	40	7,3	17	3,1	52	9,5	22	4,0
	B09Z	1 041	564	59,4	553	211	38,2	146	26,4	75	13,6	22	4,0	56	10,1	43	7,8
	B05Z	1 043	629	65,9	615	236	38,4	213	34,6	69	11,2	30	4,9	26	4,2	41	6,7
	L06L	1 046	435	41,6	421	123	29,2	196	46,6	42	10,0	11	2,6	7	1,7	42	10,0
Kirburg	B09E	454	258	65,5	256	95	37,1	93	36,3	27	10,5	11	4,3	16	6,3	14	5,5
	B09Z	454	258	65,5	255	67	26,3	73	28,6	52	20,4	20	7,8	19	7,5	24	9,4
	B05Z	472	305	71,1	292	89	30,5	120	41,1	38	13,0	16	5,5	12	4,1	17	5,8
	L06L	466	225	48,3	222	56	25,2	110	49,5	23	10,4	5	2,3	5	2,3	23	10,4

## T 16 Bundestagswahlergebnisse - Ergebnisse der Ortsgemeinden

(Bundestagswahl ohne Briefwahl und Landtagswahl einschließlich Briefwahl)

Gemeinde	Wahl	Wahlberechtigte	Wähler	Wahlbeteiligung <sup>1)</sup>	Gültige Stimmen	Von den gültigen Stimmen entfielen auf											
						CDU		SPD		FDP		GRÜNE		DIE LINKE		Sonstige	
						Anzahl	%	Anzahl	%	Anz.	%	Anz.	%	Anz.	%	Anz.	%
Langenbach bei Kirburg	B09E	851	362	48,9	357	112	31,4	146	40,9	32	9,0	22	6,2	34	9,5	11	3,1
	B09Z	851	362	48,9	358	83	23,2	132	36,9	60	16,8	26	7,3	36	10,1	21	5,9
	B05Z	874	461	59,4	448	114	25,4	217	48,4	47	10,5	18	4,0	25	5,6	27	6,0
	L06L	865	376	43,5	369	73	19,8	192	52,0	50	13,6	9	2,4	6	1,6	39	10,6
Lautzenbrücken	B09E	313	144	51,4	137	60	43,8	39	28,5	21	15,3	8	5,8	6	4,4	3	2,2
	B09Z	313	144	51,4	141	52	36,9	32	22,7	32	22,7	7	5,0	11	7,8	7	5,0
	B05Z	310	175	62,9	172	53	30,8	60	34,9	23	13,4	6	3,5	15	8,7	15	8,7
	L06L	305	144	47,2	142	36	25,4	59	41,5	23	16,2	3	2,1	4	2,8	17	12,0
Mörlen	B09E	444	277	72,1	271	99	36,5	91	33,6	24	8,9	14	5,2	39	14,4	4	1,5
	B09Z	444	277	72,1	271	81	29,9	73	26,9	42	15,5	13	4,8	45	16,6	17	6,3
	B05Z	431	307	80,2	300	97	32,3	108	36,0	43	14,3	15	5,0	20	6,7	17	5,7
	L06L	429	246	57,3	240	91	37,9	98	40,8	28	11,7	5	2,1	6	2,5	12	5,0
Neunkhausen	B09E	882	493	63,0	480	141	29,4	175	36,5	52	10,8	47	9,8	56	11,7	9	1,9
	B09Z	882	493	63,0	484	89	18,4	159	32,9	92	19,0	41	8,5	61	12,6	42	8,7
	B05Z	843	543	70,0	531	116	21,8	227	42,7	70	13,2	36	6,8	46	8,7	36	6,8
	L06L	849	363	42,8	359	86	24,0	185	51,5	39	10,9	12	3,3	9	2,5	28	7,8
Nisterau	B09E	727	443	69,9	433	189	43,6	126	29,1	43	9,9	32	7,4	37	8,5	6	1,4
	B09Z	727	443	69,9	437	147	33,6	108	24,7	74	16,9	37	8,5	43	9,8	28	6,4
	B05Z	725	498	77,3	494	161	32,6	189	38,3	61	12,3	30	6,1	25	5,1	28	5,7
	L06L	727	433	59,6	429	117	27,3	199	46,4	40	9,3	19	4,4	17	4,0	37	8,6
Nistertal	B09E	997	520	67,2	515	222	43,1	160	31,1	70	13,6	23	4,5	33	6,4	7	1,4
	B09Z	997	520	67,2	511	173	33,9	136	26,6	117	22,9	28	5,5	29	5,7	28	5,5
	B05Z	1 007	624	75,4	610	242	39,7	211	34,6	97	15,9	30	4,9	16	2,6	14	2,3
	L06L	994	608	61,2	596	205	34,4	249	41,8	86	14,4	22	3,7	8	1,3	26	4,4
Norken	B09E	773	440	64,7	432	179	41,4	129	29,9	34	7,9	28	6,5	49	11,3	13	3,0
	B09Z	773	440	64,7	429	138	32,2	100	23,3	75	17,5	47	11,0	46	10,7	23	5,4
	B05Z	818	542	72,8	529	180	34,0	204	38,6	52	9,8	27	5,1	30	5,7	36	6,8
	L06L	817	353	43,2	349	108	30,9	161	46,1	29	8,3	19	5,4	7	2,0	25	7,2
Stockhausen-Ilfurth	B09E	369	202	62,3	197	54	27,4	75	38,1	22	11,2	17	8,6	24	12,2	5	2,5
	B09Z	369	202	62,3	197	39	19,8	65	33,0	29	14,7	23	11,7	23	11,7	18	9,1
	B05Z	364	246	71,9	240	49	20,4	115	47,9	21	8,8	19	7,9	17	7,1	19	7,9
	L06L	364	187	51,4	185	36	19,5	113	61,1	13	7,0	6	3,2	2	1,1	15	8,1
Unnau	B09E	1 509	851	67,9	838	270	32,2	326	38,9	99	11,8	45	5,4	68	8,1	30	3,6
	B09Z	1 509	851	67,9	838	205	24,5	266	31,7	161	19,2	74	8,8	80	9,5	52	6,2
	B05Z	1 509	982	74,4	969	268	27,7	383	39,5	144	14,9	66	6,8	51	5,3	57	5,9
	L06L	1 507	891	59,1	871	248	28,5	421	48,3	87	10,0	35	4,0	20	2,3	60	6,9
VG Hachenburg																	
Alpenrod	B09E	1 227	700	68,2	689	209	30,3	278	40,3	59	8,6	53	7,7	68	9,9	22	3,2
	B09Z	1 227	700	68,2	689	166	24,1	227	32,9	110	16,0	54	7,8	79	11,5	53	7,7
	B05Z	1 237	806	77,4	794	207	26,1	355	44,7	78	9,8	58	7,3	55	6,9	41	5,2
	L06L	1 252	712	56,9	695	157	22,6	406	58,4	55	7,9	20	2,9	16	2,3	41	5,9
Astert	B09E	206	119	70,8	119	52	43,7	37	31,1	13	10,9	12	10,1	5	4,2	0	0,0
	B09Z	206	119	70,8	118	45	38,1	27	22,9	19	16,1	19	16,1	4	3,4	4	3,4
	B05Z	196	111	73,0	108	57	52,8	27	25,0	9	8,3	9	8,3	4	3,7	2	1,9
	L06L	203	135	66,5	135	61	45,2	45	33,3	9	6,7	16	11,9	3	2,2	1	0,7
Atzelgift	B09E	529	307	72,6	300	167	55,7	59	19,7	31	10,3	14	4,7	28	9,3	1	0,3
	B09Z	529	307	72,6	302	129	42,7	49	16,2	72	23,8	16	5,3	28	9,3	8	2,6
	B05Z	510	343	79,8	338	163	48,2	91	26,9	53	15,7	7	2,1	17	5,0	7	2,1
	L06L	519	299	57,6	293	144	49,1	97	33,1	30	10,2	2	0,7	5	1,7	15	5,1
Borod	B09E	419	273	70,4	268	78	29,1	109	40,7	34	12,7	14	5,2	28	10,4	5	1,9
	B09Z	419	273	70,4	268	63	23,5	88	32,8	52	19,4	21	7,8	31	11,6	13	4,9
	B05Z	421	288	75,4	285	74	26,0	137	48,1	42	14,7	10	3,5	17	6,0	5	1,8
	L06L	416	241	57,9	238	57	23,9	127	53,4	28	11,8	7	2,9	3	1,3	16	6,7
Dreifelden	B09E	259	130	55,3	126	42	33,3	35	27,8	15	11,9	8	6,3	22	17,5	4	3,2
	B09Z	259	130	55,3	126	35	27,8	34	27,0	21	16,7	4	3,2	23	18,3	9	7,1
	B05Z	232	142	70,0	140	32	22,9	61	43,6	23	16,4	13	9,3	10	7,1	1	0,7
	L06L	238	115	48,3	109	23	21,1	54	49,5	12	11,0	8	7,3	4	3,7	8	7,3
Gehlert	B09E	469	313	82,6	309	114	36,9	117	37,9	37	12,0	16	5,2	22	7,1	3	1,0
	B09Z	469	313	82,6	310	94	30,3	90	29,0	59	19,0	27	8,7	27	8,7	13	4,2
	B05Z	471	337	86,4	333	108	32,4	143	42,9	27	8,1	29	8,7	16	4,8	10	3,0
	L06L	463	313	67,6	307	75	24,4	165	53,7	34	11,1	10	3,3	7	2,3	16	5,2



## T 16 Bundestagswahlergebnisse - Ergebnisse der Ortsgemeinden

(Bundestagswahl ohne Briefwahl und Landtagswahl einschließlich Briefwahl)

Gemeinde	Wahl	Wahl- berech- tigte	Wähler	Wahl- beteili- gung <sup>1)</sup>	Gültige Stim- men	Von den gültigen Stimmen entfielen auf											
						CDU		SPD		FDP		GRÜNE		DIE LINKE		Sonstige	
						Anzahl	%	Anzahl	%	Anz.	%	Anz.	%	Anz.	%	Anz.	%
Giesenhausen	B09E	282	143	66,8	141	23	16,3	79	56,0	10	7,1	11	7,8	15	10,6	3	2,1
	B09Z	282	143	66,8	140	23	16,4	61	43,6	14	10,0	20	14,3	19	13,6	3	2,1
	B05Z	284	197	79,4	194	35	18,0	110	56,7	20	10,3	17	8,8	4	2,1	8	4,1
	L06L	280	171	61,1	169	22	13,0	118	69,8	16	9,5	6	3,6	3	1,8	4	2,4
Hachenburg, St.	B09E	4 558	2 241	64,4	2 204	886	40,2	706	32,0	231	10,5	188	8,5	163	7,4	30	1,4
	B09Z	4 558	2 241	64,4	2 216	667	30,1	576	26,0	455	20,5	249	11,2	176	7,9	93	4,2
	B05Z	4 493	2 683	73,5	2 653	913	34,4	886	33,4	395	14,9	244	9,2	124	4,7	91	3,4
	L06L	4 474	2 684	60,0	2 650	855	32,3	1 209	45,6	267	10,1	128	4,8	55	2,1	136	5,1
Hattert	B09E	1 399	812	69,3	794	295	37,2	306	38,5	66	8,3	60	7,6	57	7,2	10	1,3
	B09Z	1 399	812	69,3	798	253	31,7	251	31,5	115	14,4	78	9,8	66	8,3	35	4,4
	B05Z	1 375	962	79,0	948	276	29,1	419	44,2	97	10,2	72	7,6	51	5,4	33	3,5
	L06L	1 362	830	60,9	818	216	26,4	441	53,9	73	8,9	44	5,4	12	1,5	32	3,9
Heimborn	B09E	224	151	77,8	148	33	22,3	79	53,4	18	12,2	11	7,4	7	4,7	0	0,0
	B09Z	224	151	77,8	150	31	20,7	64	42,7	23	15,3	19	12,7	9	6,0	4	2,7
	B05Z	232	174	80,2	170	29	17,1	83	48,8	22	12,9	19	11,2	9	5,3	8	4,7
	L06L	231	154	66,7	150	19	12,7	94	62,7	16	10,7	15	10,0	3	2,0	3	2,0
Heuzert	B09E	112	72	72,0	70	23	32,9	31	44,3	7	10,0	4	5,7	3	4,3	2	2,9
	B09Z	112	72	72,0	71	17	23,9	24	33,8	11	15,5	5	7,0	10	14,1	4	5,6
	B05Z	117	90	81,1	88	23	26,1	39	44,3	6	6,8	5	5,7	11	12,5	4	4,5
	L06L	119	75	63,0	74	14	18,9	43	58,1	6	8,1	2	2,7	4	5,4	5	6,8
Höchstenbach	B09E	555	325	69,0	321	74	23,1	155	48,3	42	13,1	25	7,8	18	5,6	7	2,2
	B09Z	555	325	69,0	320	48	15,0	118	36,9	65	20,3	41	12,8	29	9,1	19	5,9
	B05Z	561	368	75,4	359	68	18,9	169	47,1	46	12,8	40	11,1	18	5,0	18	5,0
	L06L	564	320	56,7	316	62	19,6	177	56,0	25	7,9	16	5,1	8	2,5	28	8,9
Kroppach	B09E	539	327	70,2	321	91	28,3	139	43,3	29	9,0	25	7,8	30	9,3	7	2,2
	B09Z	539	327	70,2	321	71	22,1	114	35,5	59	18,4	29	9,0	24	7,5	24	7,5
	B05Z	558	383	79,5	373	77	20,6	189	50,7	43	11,5	31	8,3	19	5,1	14	3,8
	L06L	548	312	56,9	305	57	18,7	194	63,6	28	9,2	10	3,3	4	1,3	12	3,9
Kundert	B09E	230	171	88,1	169	24	14,2	113	66,9	9	5,3	13	7,7	9	5,3	1	0,6
	B09Z	230	171	88,1	169	22	13,0	94	55,6	12	7,1	20	11,8	14	8,3	7	4,1
	B05Z	225	183	87,6	180	18	10,0	117	65,0	9	5,0	24	13,3	9	5,0	3	1,7
	L06L	224	169	75,4	166	8	4,8	126	75,9	14	8,4	9	5,4	3	1,8	6	3,6
Limbach	B09E	347	222	71,6	222	106	47,7	51	23,0	20	9,0	19	8,6	22	9,9	4	1,8
	B09Z	347	222	71,6	221	85	38,5	45	20,4	33	14,9	23	10,4	20	9,0	15	6,8
	B05Z	319	258	89,3	256	110	43,0	80	31,3	27	10,5	16	6,3	16	6,3	7	2,7
	L06L	334	218	65,3	214	84	39,3	84	39,3	20	9,3	10	4,7	6	2,8	10	4,7
Linden	B09E	120	74	65,5	74	27	36,5	23	31,1	10	13,5	7	9,5	7	9,5	0	0,0
	B09Z	120	74	65,5	73	20	27,4	18	24,7	16	21,9	7	9,6	10	13,7	2	2,7
	B05Z	123	87	77,0	84	19	22,6	46	54,8	8	9,5	4	4,8	7	8,3	0	0,0
	L06L	122	67	54,9	65	8	12,3	44	67,7	4	6,2	3	4,6	5	7,7	1	1,5
Lochum	B09E	255	143	64,4	141	63	44,7	37	26,2	18	12,8	5	3,5	12	8,5	6	4,3
	B09Z	255	143	64,4	141	51	36,2	29	20,6	29	20,6	8	5,7	13	9,2	11	7,8
	B05Z	268	187	76,3	178	70	39,3	61	34,3	29	16,3	3	1,7	8	4,5	7	3,9
	L06L	271	149	55,0	146	62	42,5	60	41,1	12	8,2	1	0,7	2	1,4	9	6,2
Luckenbach	B09E	493	312	73,8	305	158	51,8	72	23,6	35	11,5	13	4,3	26	8,5	1	0,3
	B09Z	493	312	73,8	305	125	41,0	54	17,7	66	21,6	21	6,9	27	8,9	12	3,9
	B05Z	488	326	79,1	322	142	44,1	85	26,4	55	17,1	20	6,2	16	5,0	4	1,2
	L06L	493	312	63,3	309	142	46,0	121	39,2	30	9,7	3	1,0	5	1,6	8	2,6
Marzhausen	B09E	209	133	72,7	129	28	21,7	70	54,3	8	6,2	8	6,2	10	7,8	5	3,9
	B09Z	209	133	72,7	132	24	18,2	57	43,2	15	11,4	16	12,1	10	7,6	10	7,6
	B05Z	195	157	85,8	155	36	23,2	79	51,0	18	11,6	4	2,6	12	7,7	6	3,9
	L06L	197	130	66,0	126	17	13,5	89	70,6	11	8,7	1	0,8	5	4,0	3	2,4
Merkelbach	B09E	351	238	77,5	236	114	48,3	78	33,1	17	7,2	14	5,9	12	5,1	1	0,4
	B09Z	351	238	77,5	236	107	45,3	53	22,5	36	15,3	20	8,5	14	5,9	6	2,5
	B05Z	340	221	78,1	215	108	50,2	64	29,8	19	8,8	14	6,5	6	2,8	4	1,9
	L06L	332	218	65,7	212	97	45,8	90	42,5	7	3,3	8	3,8	4	1,9	6	2,8
Mörsbach	B09E	387	211	67,0	206	34	16,5	114	55,3	15	7,3	13	6,3	28	13,6	2	1,0
	B09Z	387	211	67,0	206	24	11,7	104	50,5	26	12,6	18	8,7	25	12,1	9	4,4
	B05Z	404	264	75,2	260	56	21,5	145	55,8	19	7,3	22	8,5	16	6,2	2	0,8
	L06L	394	263	66,8	260	19	7,3	186	71,5	26	10,0	11	4,2	11	4,2	7	2,7

## T 16 Bundestagswahlergebnisse - Ergebnisse der Ortsgemeinden

(Bundestagswahl ohne Briefwahl und Landtagswahl einschließlich Briefwahl)

Gemeinde	Wahl	Wahlberechtigte	Wähler	Wahlbeteiligung <sup>1)</sup>	Gültige Stimmen	Von den gültigen Stimmen entfielen auf											
						CDU		SPD		FDP		GRÜNE		DIE LINKE		Sonstige	
						Anzahl	%	Anzahl	%	Anz.	%	Anz.	%	Anz.	%	Anz.	%
Mudersbach	B09E	623	326	64,3	320	59	18,4	171	53,4	31	9,7	12	3,8	37	11,6	10	3,1
	B09Z	623	326	64,3	318	46	14,5	140	44,0	46	14,5	23	7,2	45	14,2	18	5,7
	B05Z	624	411	74,9	399	70	17,5	214	53,6	35	8,8	31	7,8	30	7,5	19	4,8
	L06L	627	344	54,9	333	42	12,6	224	67,3	19	5,7	11	3,3	12	3,6	25	7,5
Mündersbach	B09E	619	352	65,9	344	124	36,0	131	38,1	27	7,8	17	4,9	36	10,5	9	2,6
	B09Z	619	352	65,9	346	91	26,3	115	33,2	48	13,9	22	6,4	41	11,8	29	8,4
	B05Z	628	404	73,2	396	103	26,0	165	41,7	46	11,6	34	8,6	21	5,3	27	6,8
	L06L	631	343	54,4	336	85	25,3	175	52,1	17	5,1	12	3,6	18	5,4	29	8,6
Müschensbach	B09E	810	445	72,4	434	253	58,3	94	21,7	38	8,8	13	3,0	30	6,9	6	1,4
	B09Z	810	445	72,4	436	199	45,6	77	17,7	76	17,4	28	6,4	25	5,7	31	7,1
	B05Z	818	529	81,9	520	256	49,2	121	23,3	74	14,2	29	5,6	28	5,4	12	2,3
	L06L	810	509	62,8	494	239	48,4	161	32,6	39	7,9	14	2,8	11	2,2	30	6,1
Nister	B09E	788	470	69,5	461	140	30,4	216	46,9	35	7,6	33	7,2	30	6,5	7	1,5
	B09Z	788	470	69,5	464	114	24,6	175	37,7	70	15,1	42	9,1	42	9,1	21	4,5
	B05Z	793	498	77,3	490	143	29,2	226	46,1	42	8,6	36	7,3	25	5,1	18	3,7
	L06L	789	474	60,1	464	119	25,6	257	55,4	28	6,0	23	5,0	15	3,2	22	4,7
Roßbach	B09E	686	443	73,5	438	162	37,0	147	33,6	42	9,6	26	5,9	56	12,8	5	1,1
	B09Z	686	443	73,5	439	127	28,9	130	29,6	76	17,3	25	5,7	54	12,3	27	6,2
	B05Z	702	522	81,8	512	161	31,4	207	40,4	68	13,3	35	6,8	32	6,3	9	1,8
	L06L	705	436	61,8	428	119	27,8	224	52,3	24	5,6	19	4,4	19	4,4	23	5,4
Steinebach an der Wied	B09E	647	400	72,6	393	121	30,8	149	37,9	54	13,7	28	7,1	37	9,4	4	1,0
	B09Z	647	400	72,6	393	98	24,9	122	31,0	76	19,3	39	9,9	35	8,9	23	5,9
	B05Z	614	408	78,0	399	99	24,8	169	42,4	43	10,8	43	10,8	26	6,5	19	4,8
	L06L	611	333	54,5	324	71	21,9	159	49,1	28	8,6	22	6,8	20	6,2	24	7,4
Stein-Wingert	B09E	191	106	64,6	105	20	19,0	54	51,4	19	18,1	5	4,8	6	5,7	1	1,0
	B09Z	191	106	64,6	104	16	15,4	44	42,3	23	22,1	9	8,7	6	5,8	6	5,8
	B05Z	202	110	64,7	109	18	16,5	60	55,0	13	11,9	9	8,3	5	4,6	4	3,7
	L06L	206	130	63,1	127	23	18,1	78	61,4	12	9,4	5	3,9	2	1,6	7	5,5
Streithausen	B09E	455	275	76,6	273	151	55,3	64	23,4	20	7,3	18	6,6	20	7,3	0	0,0
	B09Z	455	275	76,6	272	136	50,0	50	18,4	29	10,7	25	9,2	25	9,2	7	2,6
	B05Z	463	317	81,5	310	141	45,5	87	28,1	31	10,0	31	10,0	17	5,5	3	1,0
	L06L	457	298	65,2	294	144	49,0	100	34,0	17	5,8	23	7,8	2	0,7	8	2,7
Wahlrod	B09E	686	397	67,7	391	122	31,2	149	38,1	44	11,3	19	4,9	51	13,0	6	1,5
	B09Z	686	397	67,7	389	86	22,1	130	33,4	70	18,0	30	7,7	51	13,1	22	5,7
	B05Z	685	441	76,4	437	120	27,5	205	46,9	38	8,7	40	9,2	20	4,6	14	3,2
	L06L	681	388	57,0	381	73	19,2	228	59,8	35	9,2	11	2,9	16	4,2	18	4,7
Welkenbach	B09E	132	83	75,5	81	17	21,0	40	49,4	8	9,9	4	4,9	11	13,6	1	1,2
	B09Z	132	83	75,5	83	13	15,7	36	43,4	13	15,7	6	7,2	10	12,0	5	6,0
	B05Z	131	83	72,2	83	22	26,5	40	48,2	7	8,4	5	6,0	4	4,8	5	6,0
	L06L	136	84	61,8	83	14	16,9	46	55,4	11	13,3	4	4,8	0	0,0	8	9,6
Wied	B09E	387	237	66,4	234	75	32,1	97	41,5	17	7,3	14	6,0	28	12,0	3	1,3
	B09Z	387	237	66,4	232	56	24,1	81	34,9	26	11,2	11	4,7	37	15,9	21	9,1
	B05Z	395	269	73,9	262	58	22,1	123	46,9	31	11,8	20	7,6	17	6,5	13	5,0
	L06L	388	229	59,0	226	43	19,0	131	58,0	15	6,6	7	3,1	2	0,9	28	12,4
Winkelbach	B09E	168	99	66,9	99	27	27,3	42	42,4	10	10,1	6	6,1	14	14,1	0	0,0
	B09Z	168	99	66,9	98	20	20,4	34	34,7	19	19,4	7	7,1	12	12,2	6	6,1
	B05Z	172	112	73,7	110	27	24,5	45	40,9	18	16,4	7	6,4	7	6,4	6	5,5
	L06L	180	97	53,9	97	17	17,5	51	52,6	12	12,4	5	5,2	1	1,0	11	11,3
VG Hör-Grenzhausen																	
Hilgert	B09E	1 199	638	71,0	629	219	34,8	224	35,6	74	11,8	58	9,2	42	6,7	12	1,9
	B09Z	1 199	638	71,0	630	168	26,7	165	26,2	127	20,2	80	12,7	48	7,6	42	6,7
	B05Z	1 146	688	77,3	684	210	30,7	257	37,6	102	14,9	60	8,8	37	5,4	18	2,6
	L06L	1 150	696	60,5	689	185	26,9	325	47,2	75	10,9	27	3,9	23	3,3	54	7,8
Hillscheid	B09E	2 039	1 032	66,4	1 020	462	45,3	293	28,7	106	10,4	57	5,6	94	9,2	8	0,8
	B09Z	2 039	1 032	66,4	1 021	369	36,1	240	23,5	191	18,7	65	6,4	106	10,4	50	4,9
	B05Z	2 070	1 247	74,7	1 234	485	39,3	432	35,0	159	12,9	73	5,9	62	5,0	23	1,9
	L06L	2 075	1 188	57,3	1 182	490	41,5	507	42,9	79	6,7	38	3,2	26	2,2	42	3,6
Hör-Grenzhausen, St.	B09E	6 797	3 251	61,0	3 186	1 300	40,8	894	28,1	383	12,0	260	8,2	291	9,1	58	1,8
	B09Z	6 797	3 251	61,0	3 204	993	31,0	745	23,3	650	20,3	313	9,8	323	10,1	180	5,6
	B05Z	6 866	4 101	71,6	4 029	1 482	36,8	1 252	31,1	575	14,3	358	8,9	233	5,8	129	3,2
	L06L	6 835	3 627	53,1	3 579	1 253	35,0	1 461	40,8	381	10,6	206	5,8	71	2,0	207	5,8

**T 16 Bundestagswahlergebnisse - Ergebnisse der Ortsgemeinden**

(Bundestagswahl ohne Briefwahl und Landtagswahl einschließlich Briefwahl)

Gemeinde	Wahl	Wahl- berech- tigte	Wähler	Wahl- beteili- gung <sup>1)</sup>	Gültige Stim- men	Von den gültigen Stimmen entfielen auf											
						CDU		SPD		FDP		GRÜNE		DIE LINKE		Sonstige	
						Anzahl	%	Anzahl	%	Anz.	%	Anz.	%	Anz.	%	Anz.	%
Kammerforst	B09E	211	119	73,0	118	43	36,4	38	32,2	14	11,9	8	6,8	13	11,0	2	1,7
	B09Z	211	119	73,0	119	38	31,9	27	22,7	25	21,0	12	10,1	12	10,1	5	4,2
	B05Z	204	158	85,9	153	52	34,0	46	30,1	22	14,4	13	8,5	11	7,2	9	5,9
	L06L	208	117	56,3	115	34	29,6	51	44,3	10	8,7	9	7,8	2	1,7	9	7,8
VG Montabaur																	
Boden	B09E	449	295	74,7	290	155	53,4	69	23,8	25	8,6	25	8,6	11	3,8	5	1,7
	B09Z	449	295	74,7	294	120	40,8	48	16,3	70	23,8	26	8,8	12	4,1	18	6,1
	B05Z	423	307	76,8	305	141	46,2	94	30,8	34	11,1	12	3,9	10	3,3	14	4,6
	L06L	412	253	61,4	246	114	46,3	90	36,6	16	6,5	7	2,8	4	1,6	15	6,1
Daubach	B09E	372	243	80,5	237	105	44,3	72	30,4	33	13,9	15	6,3	7	3,0	5	2,1
	B09Z	372	243	80,5	238	80	33,6	56	23,5	55	23,1	25	10,5	7	2,9	15	6,3
	B05Z	373	275	82,1	270	95	35,2	91	33,7	37	13,7	29	10,7	10	3,7	8	3,0
	L06L	369	265	71,8	260	83	31,9	111	42,7	34	13,1	8	3,1	1	0,4	23	8,8
Eitelborn	B09E	2 037	1 129	72,1	1 105	488	44,2	338	30,6	115	10,4	88	8,0	66	6,0	10	0,9
	B09Z	2 037	1 129	72,1	1 108	356	32,1	284	25,6	232	20,9	102	9,2	75	6,8	59	5,3
	B05Z	2 052	1 314	80,0	1 292	464	35,9	462	35,8	182	14,1	117	9,1	35	2,7	32	2,5
	L06L	2 034	1 208	59,4	1 191	399	33,5	583	49,0	93	7,8	49	4,1	19	1,6	48	4,0
Gackebach	B09E	432	284	76,1	273	125	45,8	68	24,9	31	11,4	24	8,8	22	8,1	3	1,1
	B09Z	432	284	76,1	274	108	39,4	44	16,1	49	17,9	28	10,2	23	8,4	22	8,0
	B05Z	429	307	80,6	290	120	41,4	93	32,1	44	15,2	14	4,8	8	2,8	11	3,8
	L06L	431	266	61,7	254	112	44,1	96	37,8	15	5,9	9	3,5	5	2,0	17	6,7
Girod	B09E	953	566	70,6	552	288	52,2	119	21,6	60	10,9	36	6,5	42	7,6	7	1,3
	B09Z	953	566	70,6	554	248	44,8	85	15,3	103	18,6	48	8,7	40	7,2	30	5,4
	B05Z	929	661	79,3	638	314	49,2	168	26,3	80	12,5	31	4,9	22	3,4	23	3,6
	L06L	938	538	57,4	519	267	51,4	175	33,7	25	4,8	21	4,0	9	1,7	22	4,2
Görgeshausen	B09E	637	387	68,9	370	170	45,9	92	24,9	32	8,6	35	9,5	37	10,0	4	1,1
	B09Z	637	387	68,9	377	140	37,1	79	21,0	58	15,4	39	10,3	41	10,9	20	5,3
	B05Z	601	425	78,1	412	165	40,0	146	35,4	46	11,2	24	5,8	18	4,4	13	3,2
	L06L	596	302	50,7	293	115	39,2	131	44,7	22	7,5	6	2,0	4	1,4	15	5,1
Großholbach	B09E	746	462	72,9	447	216	48,3	124	27,7	45	10,1	19	4,3	28	6,3	15	3,4
	B09Z	746	462	72,9	445	169	38,0	84	18,9	85	19,1	38	8,5	29	6,5	40	9,0
	B05Z	714	525	79,7	517	237	45,8	137	26,5	64	12,4	27	5,2	20	3,9	32	6,2
	L06L	710	384	54,1	378	164	43,4	139	36,8	26	6,9	15	4,0	6	1,6	28	7,4
Heilberscheid	B09E	546	359	77,9	353	179	50,7	70	19,8	53	15,0	30	8,5	19	5,4	2	0,6
	B09Z	546	359	77,9	355	153	43,1	45	12,7	74	20,8	37	10,4	27	7,6	19	5,4
	B05Z	541	415	86,6	407	189	46,4	101	24,8	60	14,7	29	7,1	16	3,9	12	2,9
	L06L	538	332	61,7	321	150	46,7	106	33,0	30	9,3	16	5,0	5	1,6	14	4,4
Heiligenroth	B09E	1 119	630	77,2	619	304	49,1	180	29,1	45	7,3	41	6,6	44	7,1	5	0,8
	B09Z	1 119	630	77,2	618	257	41,6	134	21,7	96	15,5	51	8,3	42	6,8	38	6,1
	B05Z	1 109	768	83,7	759	330	43,5	228	30,0	110	14,5	40	5,3	37	4,9	14	1,8
	L06L	1 115	724	64,9	716	300	41,9	286	39,9	61	8,5	26	3,6	8	1,1	35	4,9
Holler	B09E	865	468	70,3	458	180	39,3	138	30,1	59	12,9	48	10,5	27	5,9	6	1,3
	B09Z	865	468	70,3	457	133	29,1	98	21,4	108	23,6	54	11,8	41	9,0	23	5,0
	B05Z	872	575	80,0	565	209	37,0	184	32,6	76	13,5	60	10,6	28	5,0	8	1,4
	L06L	868	510	58,8	497	184	37,0	216	43,5	29	5,8	26	5,2	14	2,8	28	5,6
Horbach	B09E	608	320	72,4	314	157	50,0	78	24,8	50	15,9	19	6,1	8	2,5	2	0,6
	B09Z	608	320	72,4	312	126	40,4	60	19,2	74	23,7	24	7,7	11	3,5	17	5,4
	B05Z	577	363	75,9	355	168	47,3	111	31,3	39	11,0	17	4,8	6	1,7	14	3,9
	L06L	593	325	54,8	312	156	50,0	117	37,5	12	3,8	8	2,6	6	1,9	13	4,2
Hübingen	B09E	422	282	79,7	272	109	40,1	79	29,0	23	8,5	27	9,9	30	11,0	4	1,5
	B09Z	422	282	79,7	268	89	33,2	71	26,5	36	13,4	30	11,2	26	9,7	16	6,0
	B05Z	409	299	84,5	290	100	34,5	101	34,8	34	11,7	28	9,7	21	7,2	6	2,1
	L06L	413	269	65,1	263	103	39,2	116	44,1	12	4,6	16	6,1	7	2,7	9	3,4
Kadenbach	B09E	1 154	658	74,2	642	243	37,9	209	32,6	59	9,2	71	11,1	57	8,9	3	0,5
	B09Z	1 154	658	74,2	645	178	27,6	190	29,5	112	17,4	76	11,8	64	9,9	25	3,9
	B05Z	1 158	739	82,0	727	221	30,4	277	38,1	90	12,4	76	10,5	49	6,7	14	1,9
	L06L	1 154	661	57,3	652	194	29,8	329	50,5	45	6,9	30	4,6	24	3,7	30	4,6
Montabaur, St.	B09E	9 832	4 974	64,5	4 892	2 174	44,4	1 373	28,1	546	11,2	406	8,3	354	7,2	39	0,8
	B09Z	9 832	4 974	64,5	4 904	1 815	37,0	941	19,2	1 005	20,5	494	10,1	404	8,2	245	5,0
	B05Z	9 634	5 722	73,4	5 613	2 321	41,4	1 593	28,4	852	15,2	435	7,7	250	4,5	162	2,9
	L06L	9 616	5 270	54,8	5 159	2 130	41,3	1 897	36,8	579	11,2	201	3,9	76	1,5	276	5,3

## T 16 Bundestagswahlergebnisse - Ergebnisse der Ortsgemeinden

(Bundestagswahl ohne Briefwahl und Landtagswahl einschließlich Briefwahl)

Gemeinde	Wahl	Wahlberechtigte	Wähler	Wahlbeteiligung <sup>1)</sup>	Gültige Stimmen	Von den gültigen Stimmen entfielen auf											
						CDU		SPD		FDP		GRÜNE		DIE LINKE		Sonstige	
						Anzahl	%	Anzahl	%	Anz.	%	Anz.	%	Anz.	%	Anz.	%
Nentershausen	B09E	1 547	904	71,9	880	489	55,6	178	20,2	95	10,8	49	5,6	55	6,3	14	1,6
	B09Z	1 547	904	71,9	887	394	44,4	138	15,6	190	21,4	56	6,3	56	6,3	53	6,0
	B05Z	1 509	1 077	80,4	1 057	534	50,5	256	24,2	141	13,3	51	4,8	36	3,4	39	3,7
	L06L	1 508	890	59,0	868	412	47,5	317	36,5	71	8,2	19	2,2	6	0,7	43	5,0
Neuhäusel	B09E	1 666	964	79,3	947	430	45,4	254	26,8	90	9,5	103	10,9	60	6,3	10	1,1
	B09Z	1 666	964	79,3	954	351	36,8	190	19,9	168	17,6	131	13,7	73	7,7	41	4,3
	B05Z	1 650	1 089	83,8	1 081	405	37,5	342	31,6	152	14,1	120	11,1	44	4,1	18	1,7
	L06L	1 654	1 083	65,5	1 067	365	34,2	452	42,4	103	9,7	54	5,1	27	2,5	66	6,2
Niederelbert	B09E	1 335	665	67,7	646	295	45,7	177	27,4	70	10,8	45	7,0	51	7,9	8	1,2
	B09Z	1 335	665	67,7	647	238	36,8	131	20,2	128	19,8	57	8,8	53	8,2	40	6,2
	B05Z	1 312	830	77,5	806	337	41,8	250	31,0	126	15,6	44	5,5	25	3,1	24	3,0
	L06L	1 313	793	60,4	773	297	38,4	327	42,3	74	9,6	38	4,9	7	0,9	30	3,9
Niedererbach	B09E	792	515	77,2	509	268	52,7	115	22,6	62	12,2	35	6,9	25	4,9	4	0,8
	B09Z	792	515	77,2	510	221	43,3	100	19,6	103	20,2	40	7,8	25	4,9	21	4,1
	B05Z	788	574	81,9	567	262	46,2	176	31,0	69	12,2	40	7,1	11	1,9	9	1,6
	L06L	790	452	57,2	442	208	47,1	164	37,1	27	6,1	18	4,1	7	1,6	18	4,1
Nornborn	B09E	547	376	80,5	372	238	64,0	66	17,7	32	8,6	10	2,7	25	6,7	1	0,3
	B09Z	547	376	80,5	373	193	51,7	49	13,1	75	20,1	13	3,5	22	5,9	21	5,6
	B05Z	530	396	85,0	392	211	53,8	82	20,9	67	17,1	10	2,6	12	3,1	10	2,6
	L06L	533	339	63,6	338	200	59,2	99	29,3	21	6,2	6	1,8	6	1,8	6	1,8
Oberelbert	B09E	856	486	72,2	478	143	29,9	174	36,4	56	11,7	69	14,4	33	6,9	3	0,6
	B09Z	856	486	72,2	479	121	25,3	136	28,4	83	17,3	72	15,0	36	7,5	31	6,5
	B05Z	827	591	82,5	583	205	35,2	215	36,9	68	11,7	52	8,9	33	5,7	10	1,7
	L06L	819	499	60,9	481	139	28,9	249	51,8	38	7,9	20	4,2	12	2,5	23	4,8
Ruppach-Goldhausen	B09E	974	551	72,5	538	271	50,4	115	21,4	48	8,9	62	11,5	37	6,9	5	0,9
	B09Z	974	551	72,5	539	222	41,2	84	15,6	95	17,6	66	12,2	42	7,8	30	5,6
	B05Z	1 071	626	67,5	612	300	49,0	148	24,2	76	12,4	38	6,2	30	4,9	20	3,3
	L06L	919	591	64,3	577	261	45,2	201	34,8	54	9,4	23	4,0	9	1,6	29	5,0
Simmern	B09E	1 227	655	74,1	644	290	45,0	213	33,1	44	6,8	49	7,6	45	7,0	3	0,5
	B09Z	1 227	655	74,1	651	240	36,9	173	26,6	99	15,2	65	10,0	48	7,4	26	4,0
	B05Z	1 215	800	82,3	784	309	39,4	281	35,8	96	12,2	54	6,9	32	4,1	12	1,5
	L06L	1 216	811	66,7	800	304	38,0	392	49,0	47	5,9	22	2,8	8	1,0	27	3,4
Stahlhofen	B09E	572	354	78,3	351	173	49,3	90	25,6	34	9,7	33	9,4	17	4,8	4	1,1
	B09Z	572	354	78,3	348	147	42,2	69	19,8	64	18,4	29	8,3	16	4,6	23	6,6
	B05Z	527	391	84,6	378	166	43,9	101	26,7	61	16,1	22	5,8	15	4,0	13	3,4
	L06L	539	323	59,9	319	137	42,9	113	35,4	34	10,7	16	5,0	7	2,2	12	3,8
Untershausen	B09E	410	230	69,3	227	121	53,3	48	21,1	28	12,3	13	5,7	12	5,3	5	2,2
	B09Z	410	230	69,3	228	93	40,8	38	16,7	54	23,7	23	10,1	13	5,7	7	3,1
	B05Z	408	291	81,1	283	127	44,9	85	30,0	39	13,8	23	8,1	7	2,5	2	0,7
	L06L	398	214	53,8	210	94	44,8	77	36,7	27	12,9	7	3,3	1	0,5	4	1,9
Welschneudorf	B09E	801	424	69,3	412	169	41,0	133	32,3	45	10,9	27	6,6	32	7,8	6	1,5
	B09Z	801	424	69,3	414	132	31,9	97	23,4	78	18,8	42	10,1	38	9,2	27	6,5
	B05Z	837	561	77,6	555	181	32,6	203	36,6	73	13,2	49	8,8	29	5,2	20	3,6
	L06L	831	474	57,0	462	144	31,2	229	49,6	40	8,7	20	4,3	10	2,2	19	4,1
VG Ransbach-Baumbach																	
Alsbach	B09E	493	264	70,6	257	67	26,1	106	41,2	35	13,6	26	10,1	20	7,8	3	1,2
	B09Z	493	264	70,6	260	45	17,3	87	33,5	57	21,9	31	11,9	18	6,9	22	8,5
	B05Z	473	320	82,3	310	73	23,5	143	46,1	36	11,6	26	8,4	22	7,1	10	3,2
	L06L	473	292	61,7	287	72	25,1	151	52,6	14	4,9	26	9,1	6	2,1	18	6,3
Breitenau	B09E	525	281	67,7	277	121	43,7	68	24,5	29	10,5	25	9,0	26	9,4	8	2,9
	B09Z	525	281	67,7	278	88	31,7	57	20,5	55	19,8	22	7,9	31	11,2	25	9,0
	B05Z	530	349	78,4	346	146	42,2	83	24,0	48	13,9	23	6,6	24	6,9	22	6,4
	L06L	535	299	55,9	293	114	38,9	108	36,9	27	9,2	12	4,1	10	3,4	22	7,5
Caan	B09E	524	297	71,9	294	108	36,7	88	29,9	37	12,6	21	7,1	37	12,6	3	1,0
	B09Z	524	297	71,9	293	90	30,7	60	20,5	67	22,9	24	8,2	36	12,3	16	5,5
	B05Z	517	337	77,6	334	133	39,8	109	32,6	32	9,6	30	9,0	20	6,0	10	3,0
	L06L	518	295	56,9	292	99	33,9	142	48,6	31	10,6	4	1,4	9	3,1	7	2,4
Deesen	B09E	533	304	69,1	294	143	48,6	80	27,2	28	9,5	11	3,7	30	10,2	2	0,7
	B09Z	533	304	69,1	294	101	34,4	69	23,5	62	21,1	17	5,8	25	8,5	20	6,8
	B05Z	525	367	77,4	353	133	37,7	115	32,6	53	15,0	25	7,1	18	5,1	9	2,5
	L06L	520	279	53,7	274	94	34,3	112	40,9	41	15,0	10	3,6	4	1,5	13	4,7

## T 16 Bundestagswahlergebnisse - Ergebnisse der Ortsgemeinden

(Bundestagswahl ohne Briefwahl und Landtagswahl einschließlich Briefwahl)

Gemeinde	Wahl	Wahl- berech- tigte	Wähler	Wahl- beteili- gung <sup>1)</sup>	Gültige Stim- men	Von den gültigen Stimmen entfielen auf											
						CDU		SPD		FDP		GRÜNE		DIE LINKE		Sonstige	
						Anzahl	%	Anzahl	%	Anz.	%	Anz.	%	Anz.	%	Anz.	%
Hundsorf	B09E	332	190	66,7	187	68	36,4	55	29,4	28	15,0	12	6,4	18	9,6	6	3,2
	B09Z	332	190	66,7	188	45	23,9	44	23,4	48	25,5	9	4,8	22	11,7	20	10,6
	B05Z	304	192	75,3	186	66	35,5	58	31,2	25	13,4	11	5,9	17	9,1	9	4,8
	L06L	306	163	53,3	157	52	33,1	74	47,1	16	10,2	7	4,5	0	0,0	8	5,1
Nauort	B09E	1 827	850	64,4	829	377	45,5	229	27,6	101	12,2	51	6,2	62	7,5	9	1,1
	B09Z	1 827	850	64,4	835	310	37,1	181	21,7	161	19,3	70	8,4	63	7,5	50	6,0
	B05Z	1 801	1 092	77,1	1 062	441	41,5	337	31,7	150	14,1	55	5,2	54	5,1	25	2,4
	L06L	1 805	993	55,0	982	408	41,5	415	42,3	77	7,8	20	2,0	27	2,7	35	3,6
Oberhaid	B09E	321	199	68,4	195	77	39,5	44	22,6	33	16,9	12	6,2	25	12,8	4	2,1
	B09Z	321	199	68,4	196	53	27,0	41	20,9	49	25,0	9	4,6	37	18,9	7	3,6
	B05Z	313	214	76,7	207	80	38,6	64	30,9	34	16,4	13	6,3	11	5,3	5	2,4
	L06L	302	147	48,7	139	46	33,1	59	42,4	19	13,7	3	2,2	2	1,4	10	7,2
Ransbach- Baumbach, St.	B09E	4 820	2 154	60,8	2 108	952	45,2	525	24,9	255	12,1	131	6,2	208	9,9	37	1,8
	B09Z	4 820	2 154	60,8	2 111	748	35,4	431	20,4	464	22,0	147	7,0	215	10,2	106	5,0
	B05Z	4 716	2 665	70,9	2 628	1 126	42,8	743	28,3	404	15,4	164	6,2	131	5,0	60	2,3
	L06L	4 667	2 491	53,4	2 448	1 064	43,5	874	35,7	303	12,4	67	2,7	58	2,4	82	3,3
Sessenbach	B09E	393	249	75,5	244	141	57,8	39	16,0	33	13,5	14	5,7	17	7,0	0	0,0
	B09Z	393	249	75,5	245	106	43,3	30	12,2	63	25,7	18	7,3	22	9,0	6	2,4
	B05Z	381	272	78,6	269	120	44,6	76	28,3	32	11,9	24	8,9	10	3,7	7	2,6
	L06L	386	207	53,6	204	89	43,6	69	33,8	23	11,3	7	3,4	3	1,5	13	6,4
Wirscheid	B09E	264	174	80,2	168	80	47,6	32	19,0	19	11,3	13	7,7	22	13,1	2	1,2
	B09Z	264	174	80,2	170	58	34,1	30	17,6	39	22,9	16	9,4	19	11,2	8	4,7
	B05Z	261	195	85,9	187	56	29,9	51	27,3	33	17,6	21	11,2	22	11,8	4	2,1
	L06L	259	153	59,1	151	59	39,1	58	38,4	10	6,6	10	6,6	7	4,6	7	4,6
Wittgert	B09E	484	246	63,6	242	116	47,9	73	30,2	17	7,0	17	7,0	12	5,0	7	2,9
	B09Z	484	246	63,6	240	94	39,2	59	24,6	44	18,3	19	7,9	13	5,4	11	4,6
	B05Z	460	278	72,2	271	120	44,3	81	29,9	31	11,4	18	6,6	11	4,1	10	3,7
	L06L	460	236	51,3	230	79	34,3	104	45,2	16	7,0	17	7,4	4	1,7	10	4,3
VG Rennerod																	
Bretthausen	B09E	159	114	75,5	107	61	57,0	20	18,7	15	14,0	6	5,6	5	4,7	0	0,0
	B09Z	159	114	75,5	114	61	53,5	16	14,0	18	15,8	4	3,5	8	7,0	7	6,1
	B05Z	165	107	70,4	105	60	57,1	24	22,9	7	6,7	4	3,8	5	4,8	5	4,8
	L06L	158	65	41,1	64	27	42,2	21	32,8	7	10,9	2	3,1	2	3,1	5	7,8
Elsoff (Westerwald)	B09E	763	429	68,9	424	226	53,3	72	17,0	42	9,9	20	4,7	49	11,6	15	3,5
	B09Z	763	429	68,9	426	179	42,0	59	13,8	81	19,0	29	6,8	52	12,2	26	6,1
	B05Z	810	532	78,2	523	233	44,6	126	24,1	74	14,1	32	6,1	35	6,7	23	4,4
	L06L	795	450	56,6	443	193	43,6	148	33,4	44	9,9	13	2,9	7	1,6	38	8,6
Hellenhahn- Schellenberg	B09E	1 023	516	65,6	498	253	50,8	134	26,9	35	7,0	25	5,0	40	8,0	11	2,2
	B09Z	1 023	516	65,6	502	203	40,4	99	19,7	91	18,1	29	5,8	45	9,0	35	7,0
	B05Z	1 022	672	75,8	662	285	43,1	211	31,9	71	10,7	37	5,6	26	3,9	32	4,8
	L06L	1 008	559	55,5	548	221	40,3	237	43,2	30	5,5	19	3,5	8	1,5	33	6,0
Homberg	B09E	141	75	57,3	71	12	16,9	28	39,4	5	7,0	8	11,3	16	22,5	2	2,8
	B09Z	141	75	57,3	70	8	11,4	27	38,6	7	10,0	6	8,6	13	18,6	9	12,9
	B05Z	128	84	73,0	82	15	18,3	34	41,5	6	7,3	11	13,4	7	8,5	9	11,0
	L06L	126	54	42,9	54	7	13,0	36	66,7	3	5,6	2	3,7	1	1,9	5	9,3
Hüblingen	B09E	250	153	70,8	148	48	32,4	52	35,1	22	14,9	6	4,1	15	10,1	5	3,4
	B09Z	250	153	70,8	149	38	25,5	41	27,5	29	19,5	11	7,4	19	12,8	11	7,4
	B05Z	239	167	75,6	162	49	30,2	67	41,4	17	10,5	14	8,6	10	6,2	5	3,1
	L06L	239	141	59,0	139	39	28,1	69	49,6	9	6,5	5	3,6	11	7,9	6	4,3
Irmtraut	B09E	642	361	65,6	350	208	59,4	66	18,9	34	9,7	14	4,0	20	5,7	8	2,3
	B09Z	642	361	65,6	354	173	48,9	58	16,4	62	17,5	15	4,2	23	6,5	23	6,5
	B05Z	634	425	77,0	418	214	51,2	101	24,2	54	12,9	14	3,3	18	4,3	17	4,1
	L06L	623	354	56,8	345	181	52,5	118	34,2	18	5,2	4	1,2	6	1,7	18	5,2
Liebenschaid	B09E	643	374	62,5	369	182	49,3	94	25,5	39	10,6	22	6,0	28	7,6	4	1,1
	B09Z	643	374	62,5	369	151	40,9	78	21,1	57	15,4	27	7,3	31	8,4	25	6,8
	B05Z	631	412	69,6	400	166	41,5	120	30,0	51	12,8	17	4,3	17	4,3	29	7,3
	L06L	641	232	36,2	229	91	39,7	99	43,2	20	8,7	4	1,7	0	0,0	15	6,6
Neunkirchen	B09E	448	280	72,9	273	126	46,2	79	28,9	34	12,5	13	4,8	17	6,2	4	1,5
	B09Z	448	280	72,9	275	103	37,5	61	22,2	62	22,5	21	7,6	16	5,8	12	4,4
	B05Z	423	291	81,1	285	117	41,1	95	33,3	35	12,3	14	4,9	15	5,3	9	3,2
	L06L	423	271	64,1	261	102	39,1	103	39,5	28	10,7	7	2,7	7	2,7	14	5,4

# T 16 Bundestagswahlergebnisse - Ergebnisse der Ortsgemeinden

(Bundestagswahl ohne Briefwahl und Landtagswahl einschließlich Briefwahl)

Gemeinde	Wahl	Wahlberechtigte	Wähler	Wahlbeteiligung <sup>1)</sup>	Gültige Stimmen	Von den gültigen Stimmen entfielen auf											
						CDU		SPD		FDP		GRÜNE		DIE LINKE		Sonstige	
						Anzahl	%	Anzahl	%	Anz.	%	Anz.	%	Anz.	%	Anz.	%
Neustadt/Westerwald	B09E	481	290	69,9	281	158	56,2	49	17,4	26	9,3	18	6,4	25	8,9	5	1,8
	B09Z	481	290	69,9	282	127	45,0	34	12,1	64	22,7	16	5,7	30	10,6	11	3,9
	B05Z	456	326	80,5	313	149	47,6	88	28,1	35	11,2	12	3,8	14	4,5	15	4,8
	L06L	462	259	56,1	252	104	41,3	91	36,1	20	7,9	11	4,4	9	3,6	17	6,7
Niederroßbach	B09E	582	313	58,5	307	125	40,7	97	31,6	33	10,7	18	5,9	27	8,8	7	2,3
	B09Z	582	313	58,5	306	110	35,9	81	26,5	49	16,0	20	6,5	25	8,2	21	6,9
	B05Z	573	356	67,8	353	111	31,4	140	39,7	29	8,2	16	4,5	24	6,8	33	9,3
	L06L	574	249	43,4	245	72	29,4	121	49,4	14	5,7	7	2,9	4	1,6	27	11,0
Nister-Möhrendorf	B09E	257	174	74,0	170	66	38,8	76	44,7	9	5,3	5	2,9	9	5,3	5	2,9
	B09Z	257	174	74,0	170	57	33,5	57	33,5	17	10,0	12	7,1	7	4,1	20	11,8
	B05Z	246	179	75,5	170	46	27,1	76	44,7	15	8,8	12	7,1	5	2,9	16	9,4
	L06L	252	139	55,2	133	23	17,3	88	66,2	9	6,8	3	2,3	2	1,5	8	6,0
Oberrod	B09E	538	323	67,6	314	166	52,9	81	25,8	20	6,4	12	3,8	18	5,7	17	5,4
	B09Z	538	323	67,6	318	146	45,9	60	18,9	40	12,6	19	6,0	22	6,9	31	9,7
	B05Z	535	366	77,2	358	171	47,8	94	26,3	28	7,8	20	5,6	21	5,9	24	6,7
	L06L	532	290	54,5	284	113	39,8	117	41,2	11	3,9	11	3,9	2	0,7	30	10,6
Oberroßbach	B09E	265	185	73,7	180	52	28,9	59	32,8	26	14,4	10	5,6	24	13,3	9	5,0
	B09Z	265	185	73,7	183	39	21,3	59	32,2	31	16,9	9	4,9	22	12,0	23	12,6
	B05Z	255	182	77,8	177	43	24,3	86	48,6	8	4,5	9	5,1	10	5,6	21	11,9
	L06L	257	142	55,3	136	29	21,3	72	52,9	5	3,7	6	4,4	3	2,2	21	15,4
Rehe	B09E	729	416	62,2	404	218	54,0	92	22,8	23	5,7	19	4,7	40	9,9	12	3,0
	B09Z	729	416	62,2	408	184	45,1	69	16,9	43	10,5	16	3,9	45	11,0	51	12,5
	B05Z	703	448	69,6	435	169	38,9	118	27,1	37	8,5	22	5,1	28	6,4	61	14,0
	L06L	694	324	46,7	320	95	29,7	138	43,1	20	6,3	13	4,1	5	1,6	49	15,3
Rennerod, St.	B09E	3 028	1 526	61,6	1 497	713	47,6	385	25,7	162	10,8	81	5,4	126	8,4	30	2,0
	B09Z	3 028	1 526	61,6	1 496	600	40,1	303	20,3	272	18,2	93	6,2	134	9,0	94	6,3
	B05Z	3 107	1 875	71,2	1 825	845	46,3	502	27,5	222	12,2	97	5,3	89	4,9	70	3,8
	L06L	3 101	1 576	50,8	1 541	685	44,5	555	36,0	119	7,7	50	3,2	38	2,5	94	6,1
Salzburg	B09E	192	123	69,1	119	55	46,2	35	29,4	8	6,7	8	6,7	12	10,1	1	0,8
	B09Z	192	123	69,1	120	51	42,5	27	22,5	13	10,8	10	8,3	13	10,8	6	5,0
	B05Z	185	119	72,1	115	41	35,7	35	30,4	11	9,6	5	4,3	10	8,7	13	11,3
	L06L	183	103	56,3	102	42	41,2	39	38,2	10	9,8	2	2,0	4	3,9	5	4,9
Seck	B09E	944	495	64,1	490	256	52,2	95	19,4	56	11,4	25	5,1	43	8,8	15	3,1
	B09Z	944	495	64,1	486	184	37,9	88	18,1	111	22,8	34	7,0	46	9,5	23	4,7
	B05Z	951	564	72,1	552	245	44,4	152	27,5	79	14,3	22	4,0	35	6,3	19	3,4
	L06L	955	472	49,4	466	206	44,2	181	38,8	41	8,8	11	2,4	4	0,9	23	4,9
Stein-Neukirch	B09E	341	219	69,7	217	77	35,5	74	34,1	25	11,5	12	5,5	20	9,2	9	4,1
	B09Z	341	219	69,7	217	69	31,8	60	27,6	33	15,2	13	6,0	22	10,1	20	9,2
	B05Z	358	228	69,5	222	68	30,6	74	33,3	35	15,8	9	4,1	13	5,9	23	10,4
	L06L	357	162	45,4	159	56	35,2	67	42,1	9	5,7	4	2,5	4	2,5	19	11,9
Waigandshain	B09E	151	94	74,0	93	51	54,8	18	19,4	11	11,8	9	9,7	3	3,2	1	1,1
	B09Z	151	94	74,0	94	38	40,4	19	20,2	16	17,0	7	7,4	2	2,1	12	12,8
	B05Z	161	114	75,5	112	43	38,4	30	26,8	22	19,6	5	4,5	2	1,8	10	8,9
	L06L	160	78	48,8	78	16	20,5	43	55,1	3	3,8	4	5,1	1	1,3	11	14,1
Waldmühlen	B09E	248	148	66,4	147	67	45,6	31	21,1	14	9,5	9	6,1	20	13,6	6	4,1
	B09Z	248	148	66,4	148	52	35,1	24	16,2	30	20,3	7	4,7	26	17,6	9	6,1
	B05Z	253	164	71,0	158	73	46,2	41	25,9	21	13,3	6	3,8	9	5,7	8	5,1
	L06L	248	134	54,0	127	66	52,0	36	28,3	11	8,7	5	3,9	3	2,4	6	4,7
Westernohe	B09E	742	344	66,4	338	189	55,9	84	24,9	23	6,8	15	4,4	22	6,5	5	1,5
	B09Z	742	344	66,4	341	165	48,4	62	18,2	50	14,7	25	7,3	26	7,6	13	3,8
	B05Z	715	425	74,8	416	216	51,9	89	21,4	54	13,0	22	5,3	21	5,0	14	3,4
	L06L	707	400	56,6	387	206	53,2	130	33,6	24	6,2	8	2,1	2	0,5	17	4,4
Willigen	B09E	244	163	75,1	160	67	41,9	52	32,5	22	13,8	8	5,0	8	5,0	3	1,9
	B09Z	244	163	75,1	162	59	36,4	38	23,5	30	18,5	17	10,5	8	4,9	10	6,2
	B05Z	244	174	78,7	173	78	45,1	59	34,1	19	11,0	6	3,5	2	1,2	9	5,2
	L06L	246	122	49,6	121	46	38,0	64	52,9	5	4,1	1	0,8	1	0,8	4	3,3
Zehnhausen bei Rennerod	B09E	318	169	62,8	163	51	31,3	69	42,3	22	13,5	2	1,2	18	11,0	1	0,6
	B09Z	318	169	62,8	167	30	18,0	62	37,1	44	26,3	6	3,6	19	11,4	6	3,6
	B05Z	322	235	80,2	229	60	26,2	115	50,2	14	6,1	15	6,6	13	5,7	12	5,2
	L06L	325	184	56,6	176	37	21,0	102	58,0	11	6,3	4	2,3	5	2,8	17	9,7

# T 16 Bundestagswahlergebnisse - Ergebnisse der Ortsgemeinden

(Bundestagswahl ohne Briefwahl und Landtagswahl einschließlich Briefwahl)

Gemeinde	Wahl	Wahl- berech- tigte	Wähler	Wahl- beteili- gung <sup>1)</sup>	Gültige Stim- men	Von den gültigen Stimmen entfielen auf											
						CDU		SPD		FDP		GRÜNE		DIE LINKE		Sonstige	
						Anzahl	%	Anzahl	%	Anz.	%	Anz.	%	Anz.	%	Anz.	%
VG Selters (Westerwald)																	
Ellenhausen	B09E	235	135	71,4	130	43	33,1	39	30,0	11	8,5	12	9,2	22	16,9	3	2,3
	B09Z	235	135	71,4	129	33	25,6	30	23,3	18	14,0	7	5,4	29	22,5	12	9,3
	B05Z	242	166	77,9	158	56	35,4	54	34,2	13	8,2	12	7,6	13	8,2	10	6,3
	L06L	241	127	52,7	123	39	31,7	58	47,2	8	6,5	5	4,1	7	5,7	6	4,9
Ewighausen	B09E	186	121	69,5	120	54	45,0	27	22,5	13	10,8	10	8,3	11	9,2	5	4,2
	B09Z	186	121	69,5	119	49	41,2	19	16,0	21	17,6	11	9,2	10	8,4	9	7,6
	B05Z	176	128	77,1	123	54	43,9	45	36,6	12	9,8	3	2,4	5	4,1	4	3,3
	L06L	173	91	52,6	90	41	45,6	33	36,7	8	8,9	0	0,0	3	3,3	5	5,6
Freilingen	B09E	567	277	63,0	272	124	45,6	82	30,1	20	7,4	14	5,1	30	11,0	2	0,7
	B09Z	567	277	63,0	272	90	33,1	66	24,3	52	19,1	14	5,1	32	11,8	18	6,6
	B05Z	557	336	77,4	332	121	36,4	120	36,1	42	12,7	12	3,6	28	8,4	9	2,7
	L06L	551	317	57,5	311	102	32,8	149	47,9	22	7,1	4	1,3	6	1,9	28	9,0
Freirachdorf	B09E	522	306	68,3	300	96	32,0	113	37,7	31	10,3	8	2,7	50	16,7	2	0,7
	B09Z	522	306	68,3	299	76	25,4	88	29,4	52	17,4	9	3,0	56	18,7	18	6,0
	B05Z	516	332	74,8	328	83	25,3	151	46,0	25	7,6	21	6,4	31	9,5	17	5,2
	L06L	513	272	53,0	270	67	24,8	155	57,4	9	3,3	3	1,1	6	2,2	30	11,1
Goddert	B09E	334	159	60,2	156	45	28,8	56	35,9	20	12,8	7	4,5	25	16,0	3	1,9
	B09Z	334	159	60,2	157	30	19,1	53	33,8	30	19,1	7	4,5	30	19,1	7	4,5
	B05Z	329	209	72,6	206	44	21,4	96	46,6	22	10,7	13	6,3	25	12,1	6	2,9
	L06L	338	179	53,0	175	32	18,3	104	59,4	16	9,1	4	2,3	11	6,3	8	4,6
Hartenfels	B09E	684	390	73,3	382	202	52,9	79	20,7	42	11,0	28	7,3	28	7,3	3	0,8
	B09Z	684	390	73,3	384	155	40,4	67	17,4	90	23,4	23	6,0	31	8,1	18	4,7
	B05Z	679	473	82,5	464	199	42,9	152	32,8	66	14,2	16	3,4	16	3,4	15	3,2
	L06L	680	442	65,0	430	175	40,7	158	36,7	37	8,6	20	4,7	9	2,1	31	7,2
Herschbach	B09E	2 082	905	59,0	889	387	43,5	260	29,2	86	9,7	45	5,1	93	10,5	18	2,0
	B09Z	2 082	905	59,0	893	318	35,6	211	23,6	150	16,8	64	7,2	97	10,9	53	5,9
	B05Z	2 093	1 141	72,2	1 111	435	39,2	362	32,6	145	13,1	69	6,2	69	6,2	31	2,8
	L06L	2 078	1 054	50,7	1 047	437	41,7	431	41,2	76	7,3	25	2,4	16	1,5	62	5,9
Krümmel	B09E	249	146	67,6	139	46	33,1	39	28,1	31	22,3	4	2,9	19	13,7	0	0,0
	B09Z	249	146	67,6	141	40	28,4	32	22,7	34	24,1	2	1,4	27	19,1	6	4,3
	B05Z	240	176	79,6	170	69	40,6	52	30,6	26	15,3	4	2,4	15	8,8	4	2,4
	L06L	240	134	55,8	129	42	32,6	51	39,5	12	9,3	2	1,6	5	3,9	17	13,2
Marienrachdorf	B09E	780	439	74,7	432	227	52,5	80	18,5	55	12,7	23	5,3	41	9,5	6	1,4
	B09Z	780	439	74,7	435	184	42,3	65	14,9	88	20,2	28	6,4	47	10,8	23	5,3
	B05Z	740	478	82,0	465	225	48,4	132	28,4	62	13,3	23	4,9	15	3,2	8	1,7
	L06L	737	460	62,4	457	199	43,5	174	38,1	40	8,8	14	3,1	9	2,0	21	4,6
Maroth	B09E	172	93	69,9	92	38	41,3	32	34,8	4	4,3	2	2,2	12	13,0	4	4,3
	B09Z	172	93	69,9	93	24	25,8	21	22,6	16	17,2	12	12,9	15	16,1	5	5,4
	B05Z	180	127	79,9	122	52	42,6	34	27,9	9	7,4	16	13,1	8	6,6	3	2,5
	L06L	174	103	59,2	100	31	31,0	43	43,0	3	3,0	11	11,0	3	3,0	9	9,0
Maxsain	B09E	833	418	62,0	404	152	37,6	113	28,0	51	12,6	29	7,2	47	11,6	12	3,0
	B09Z	833	418	62,0	405	108	26,7	92	22,7	88	21,7	31	7,7	52	12,8	34	8,4
	B05Z	855	505	73,0	493	154	31,2	182	36,9	74	15,0	29	5,9	33	6,7	21	4,3
	L06L	849	413	48,6	401	133	33,2	198	49,4	27	6,7	14	3,5	13	3,2	16	4,0
Nordhofen	B09E	402	246	71,7	238	97	40,8	71	29,8	31	13,0	14	5,9	21	8,8	4	1,7
	B09Z	402	246	71,7	239	66	27,6	57	23,8	52	21,8	25	10,5	27	11,3	12	5,0
	B05Z	413	277	77,4	275	106	38,5	100	36,4	33	12,0	14	5,1	14	5,1	8	2,9
	L06L	406	223	54,9	222	68	30,6	117	52,7	15	6,8	7	3,2	5	2,3	10	4,5
Quirnbach	B09E	391	184	60,7	180	56	31,1	67	37,2	15	8,3	17	9,4	24	13,3	1	0,6
	B09Z	391	184	60,7	182	40	22,0	52	28,6	35	19,2	18	9,9	25	13,7	12	6,6
	B05Z	378	241	72,6	238	57	23,9	97	40,8	22	9,2	21	8,8	26	10,9	15	6,3
	L06L	376	198	52,7	195	41	21,0	97	49,7	18	9,2	9	4,6	8	4,1	22	11,3
Rückeroth	B09E	394	209	61,8	206	71	34,5	55	26,7	30	14,6	20	9,7	24	11,7	6	2,9
	B09Z	394	209	61,8	207	57	27,5	40	19,3	42	20,3	15	7,2	27	13,0	26	12,6
	B05Z	386	250	75,3	244	64	26,2	100	41,0	36	14,8	18	7,4	14	5,7	12	4,9
	L06L	388	184	47,4	182	45	24,7	97	53,3	11	6,0	8	4,4	5	2,7	16	8,8
Schenkelberg	B09E	535	284	70,1	283	144	50,9	60	21,2	37	13,1	10	3,5	29	10,2	3	1,1
	B09Z	535	284	70,1	283	121	42,8	56	19,8	52	18,4	11	3,9	27	9,5	16	5,7
	B05Z	534	335	78,8	329	159	48,3	87	26,4	37	11,2	9	2,7	20	6,1	17	5,2
	L06L	530	323	60,9	316	142	44,9	119	37,7	26	8,2	6	1,9	5	1,6	18	5,7



## T 16 Bundestagswahlergebnisse - Ergebnisse der Ortsgemeinden

(Bundestagswahl ohne Briefwahl und Landtagswahl einschließlich Briefwahl)

Gemeinde	Wahl	Wahlberechtigte	Wähler	Wahlbeteiligung <sup>1)</sup>	Gültige Stimmen	Von den gültigen Stimmen entfielen auf											
						CDU		SPD		FDP		GRÜNE		DIE LINKE		Sonstige	
						Anzahl	%	Anzahl	%	Anz.	%	Anz.	%	Anz.	%	Anz.	%
Selters (Westerwald), St.	B09E	1 780	740	53,9	732	299	40,8	231	31,6	69	9,4	48	6,6	65	8,9	20	2,7
	B09Z	1 780	740	53,9	730	239	32,7	171	23,4	137	18,8	65	8,9	74	10,1	44	6,0
	B05Z	1 744	886	68,5	866	287	33,1	333	38,5	110	12,7	53	6,1	47	5,4	36	4,2
	L06L	1 741	866	49,7	849	313	36,9	366	43,1	66	7,8	36	4,2	15	1,8	53	6,2
Sessenhausen	B09E	722	405	71,2	398	191	48,0	93	23,4	42	10,6	24	6,0	44	11,1	4	1,0
	B09Z	722	405	71,2	400	170	42,5	65	16,3	72	18,0	23	5,8	45	11,3	25	6,3
	B05Z	700	484	82,7	477	193	40,5	134	28,1	70	14,7	24	5,0	36	7,5	20	4,2
	L06L	705	417	59,1	405	157	38,8	147	36,3	28	6,9	11	2,7	18	4,4	44	10,9
Steinen	B09E	181	121	73,8	120	31	25,8	47	39,2	18	15,0	11	9,2	12	10,0	1	0,8
	B09Z	181	121	73,8	119	19	16,0	44	37,0	27	22,7	7	5,9	11	9,2	11	9,2
	B05Z	185	149	86,1	145	38	26,2	64	44,1	11	7,6	9	6,2	10	6,9	13	9,0
	L06L	186	113	60,8	112	23	20,5	60	53,6	8	7,1	5	4,5	2	1,8	14	12,5
Vielbach	B09E	453	283	73,3	273	96	35,2	89	32,6	33	12,1	16	5,9	35	12,8	4	1,5
	B09Z	453	283	73,3	275	71	25,8	67	24,4	55	20,0	18	6,5	43	15,6	21	7,6
	B05Z	456	316	78,8	310	82	26,5	137	44,2	28	9,0	24	7,7	27	8,7	12	3,9
	L06L	472	262	55,5	256	62	24,2	139	54,3	19	7,4	10	3,9	8	3,1	18	7,0
Weidenhahn	B09E	470	255	71,8	251	120	47,8	58	23,1	28	11,2	17	6,8	21	8,4	7	2,8
	B09Z	470	255	71,8	250	101	40,4	53	21,2	46	18,4	17	6,8	23	9,2	10	4,0
	B05Z	454	302	80,5	293	135	46,1	78	26,6	31	10,6	14	4,8	21	7,2	14	4,8
	L06L	453	293	64,7	288	126	43,8	103	35,8	22	7,6	9	3,1	8	2,8	20	6,9
Wölferlingen	B09E	427	224	63,8	213	68	31,9	61	28,6	26	12,2	13	6,1	38	17,8	7	3,3
	B09Z	427	224	63,8	215	64	29,8	46	21,4	26	12,1	14	6,5	43	20,0	22	10,2
	B05Z	445	272	73,3	261	63	24,1	96	36,8	39	14,9	9	3,4	33	12,6	21	8,0
	L06L	438	242	55,3	233	67	28,8	100	42,9	25	10,7	4	1,7	8	3,4	29	12,4
VG Wallmerod																	
Arnshöfen	B09E	135	90	84,1	86	45	52,3	20	23,3	7	8,1	2	2,3	7	8,1	5	5,8
	B09Z	135	90	84,1	88	43	48,9	13	14,8	14	15,9	4	4,5	9	10,2	5	5,7
	B05Z	135	85	83,3	81	45	55,6	15	18,5	11	13,6	4	4,9	1	1,2	5	6,2
	L06L	134	97	72,4	95	41	43,2	33	34,7	6	6,3	1	1,1	3	3,2	11	11,6
Berod bei Wallmerod	B09E	402	236	71,5	232	128	55,2	50	21,6	27	11,6	12	5,2	15	6,5	0	0,0
	B09Z	402	236	71,5	234	109	46,6	40	17,1	15	6,4	37	15,8	21	9,0	12	5,1
	B05Z	413	272	76,0	267	124	46,4	69	25,8	35	13,1	11	4,1	18	6,7	10	3,7
	L06L	413	233	56,4	222	108	48,6	75	33,8	16	7,2	0	0,0	7	3,2	16	7,2
Bilkheim	B09E	367	199	66,1	194	102	52,6	43	22,2	19	9,8	11	5,7	11	5,7	8	4,1
	B09Z	367	199	66,1	193	74	38,3	33	17,1	35	18,1	17	8,8	17	8,8	17	8,8
	B05Z	361	254	81,4	244	114	46,7	57	23,4	25	10,2	17	7,0	16	6,6	15	6,1
	L06L	359	211	58,8	205	99	48,3	66	32,2	10	4,9	7	3,4	1	0,5	22	10,7
Dreikirchen	B09E	786	496	75,6	483	265	54,9	91	18,8	62	12,8	23	4,8	34	7,0	8	1,7
	B09Z	786	496	75,6	481	208	43,2	63	13,1	110	22,9	31	6,4	41	8,5	28	5,8
	B05Z	790	574	84,7	555	254	45,8	125	22,5	84	15,1	38	6,8	21	3,8	33	5,9
	L06L	792	499	63,0	476	228	47,9	144	30,3	54	11,3	14	2,9	7	1,5	29	6,1
Elbingen	B09E	224	154	75,9	149	64	43,0	32	21,5	24	16,1	12	8,1	12	8,1	5	3,4
	B09Z	224	154	75,9	149	48	32,2	29	19,5	39	26,2	8	5,4	14	9,4	11	7,4
	B05Z	220	157	80,1	156	73	46,8	43	27,6	26	16,7	6	3,8	5	3,2	3	1,9
	L06L	219	134	61,2	129	61	47,3	44	34,1	9	7,0	6	4,7	1	0,8	8	6,2
Ettinghausen	B09E	253	139	65,9	135	62	45,9	31	23,0	23	17,0	3	2,2	15	11,1	1	0,7
	B09Z	253	139	65,9	137	54	39,4	23	16,8	35	25,5	6	4,4	17	12,4	2	1,5
	B05Z	248	175	82,5	172	77	44,8	47	27,3	27	15,7	7	4,1	6	3,5	8	4,7
	L06L	249	121	48,6	117	62	53,0	33	28,2	11	9,4	1	0,9	3	2,6	7	6,0
Hahn am See	B09E	344	241	85,2	235	112	47,7	50	21,3	26	11,1	25	10,6	22	9,4	0	0,0
	B09Z	344	241	85,2	236	89	37,7	48	20,3	40	16,9	24	10,2	20	8,5	15	6,4
	B05Z	351	249	82,7	243	110	45,3	70	28,8	22	9,1	24	9,9	13	5,3	4	1,6
	L06L	353	225	63,7	216	90	41,7	92	42,6	14	6,5	8	3,7	8	3,7	4	1,9
Herschbach (Oberwesterwald)	B09E	748	454	76,3	441	236	53,5	94	21,3	40	9,1	27	6,1	31	7,0	13	2,9
	B09Z	748	454	76,3	443	168	37,9	72	16,3	99	22,3	36	8,1	40	9,0	28	6,3
	B05Z	724	509	80,8	491	242	49,3	123	25,1	68	13,8	35	7,1	9	1,8	14	2,9
	L06L	717	446	62,2	427	225	52,7	132	30,9	22	5,2	20	4,7	8	1,9	20	4,7
Hundsangen	B09E	1 609	827	70,1	814	482	59,2	148	19,4	89	10,9	38	4,7	40	4,9	7	0,9
	B09Z	1 609	827	70,1	812	396	48,8	141	17,4	168	20,7	41	5,0	40	4,9	26	3,2
	B05Z	1 594	1 041	80,9	1 020	569	55,8	224	22,0	112	11,0	46	4,5	43	4,2	26	2,5
	L06L	1 574	933	59,3	912	530	58,1	278	30,5	48	5,3	10	1,1	10	1,1	36	3,9

## T 16 Bundestagswahlergebnisse - Ergebnisse der Ortsgemeinden

(Bundestagswahl ohne Briefwahl und Landtagswahl einschließlich Briefwahl)

Gemeinde	Wahl	Wahl- berech- tigte	Wähler	Wahl- beteili- gung <sup>1)</sup>	Gültige Stim- men	Von den gültigen Stimmen entfielen auf											
						CDU		SPD		FDP		GRÜNE		DIE LINKE		Sonstige	
						Anzahl	%	Anzahl	%	Anz.	%	Anz.	%	Anz.	%	Anz.	%
Kuhnhöfen	B09E	137	83	72,2	81	34	42,0	14	17,3	14	17,3	6	7,4	13	16,0	0	0,0
	B09Z	137	83	72,2	81	31	38,3	8	9,9	17	21,0	8	9,9	14	17,3	3	3,7
	B05Z	141	97	77,6	97	38	39,2	22	22,7	8	8,2	7	7,2	14	14,4	8	8,2
	L06L	138	72	52,2	72	29	40,3	24	33,3	7	9,7	3	4,2	4	5,6	5	6,9
Mähren	B09E	190	110	62,5	104	44	42,3	20	19,2	16	15,4	13	12,5	9	8,7	2	1,9
	B09Z	190	110	62,5	103	43	41,7	15	14,6	11	10,7	10	9,7	14	13,6	10	9,7
	B05Z	183	112	68,3	104	45	43,3	25	24,0	8	7,7	12	11,5	5	4,8	9	8,7
	L06L	185	85	45,9	78	31	39,7	31	39,7	5	6,4	5	6,4	2	2,6	4	5,1
Meudt	B09E	1 413	762	70,4	734	384	52,3	144	19,6	80	10,9	69	9,4	45	6,1	12	1,6
	B09Z	1 413	762	70,4	741	304	41,0	135	18,2	144	19,4	62	8,4	55	7,4	41	5,5
	B05Z	1 427	939	77,6	912	464	50,9	202	22,1	131	14,4	34	3,7	44	4,8	37	4,1
	L06L	1 445	794	54,9	769	323	42,0	271	35,2	65	8,5	41	5,3	13	1,7	56	7,3
Molsberg	B09E	347	188	69,4	183	110	60,1	28	15,3	15	8,2	14	7,7	15	8,2	1	0,5
	B09Z	347	188	69,4	182	90	49,5	24	13,2	36	19,8	17	9,3	11	6,0	4	2,2
	B05Z	345	251	84,8	243	109	44,9	59	24,3	24	9,9	16	6,6	23	9,5	12	4,9
	L06L	347	213	61,4	201	96	47,8	61	30,3	19	9,5	8	4,0	5	2,5	12	6,0
Niederahr	B09E	631	363	68,9	350	186	53,1	93	26,6	35	10,0	19	5,4	15	4,3	2	0,6
	B09Z	631	363	68,9	356	158	44,4	78	21,9	65	18,3	21	5,9	20	5,6	14	3,9
	B05Z	634	469	82,7	452	206	45,6	143	31,6	60	13,3	19	4,2	16	3,5	8	1,8
	L06L	623	389	62,4	378	181	47,9	140	37,0	26	6,9	7	1,9	11	2,9	13	3,4
Oberahr	B09E	445	272	70,3	265	108	40,8	57	21,5	33	12,5	16	6,0	44	16,6	7	2,6
	B09Z	445	272	70,3	266	95	35,7	43	16,2	43	16,2	19	7,1	49	18,4	17	6,4
	B05Z	430	294	77,2	286	109	38,1	100	35,0	27	9,4	10	3,5	27	9,4	13	4,5
	L06L	433	249	57,5	244	90	36,9	88	36,1	20	8,2	5	2,0	26	10,7	15	6,1
Obererbach	B09E	454	284	74,5	280	181	64,6	51	18,2	18	6,4	15	5,4	12	4,3	3	1,1
	B09Z	454	284	74,5	275	143	52,0	40	14,5	46	16,7	18	6,5	20	7,3	8	2,9
	B05Z	438	319	81,4	314	171	54,5	77	24,5	40	12,7	9	2,9	5	1,6	12	3,8
	L06L	433	245	56,6	243	137	56,4	74	30,5	13	5,3	11	4,5	1	0,4	7	2,9
Salz	B09E	701	453	73,7	441	272	61,7	74	16,8	49	11,1	22	5,0	18	4,1	6	1,4
	B09Z	701	453	73,7	442	217	49,1	55	12,4	98	22,2	28	6,3	21	4,8	23	5,2
	B05Z	705	510	80,4	503	281	55,9	95	18,9	72	14,3	21	4,2	14	2,8	20	4,0
	L06L	711	416	58,5	405	218	53,8	111	27,4	45	11,1	11	2,7	4	1,0	16	4,0
Steinfrenz	B09E	598	358	71,0	348	194	55,7	62	17,8	52	14,9	22	6,3	15	4,3	3	0,9
	B09Z	598	358	71,0	349	157	45,0	45	12,9	89	25,5	25	7,2	20	5,7	13	3,7
	B05Z	593	419	80,1	408	230	56,4	72	17,6	53	13,0	22	5,4	22	5,4	9	2,2
	L06L	598	382	63,9	371	190	51,2	112	30,2	35	9,4	9	2,4	3	0,8	22	5,9
Wallmerod	B09E	1 042	515	64,0	504	242	48,0	122	24,2	60	11,9	31	6,2	39	7,7	10	2,0
	B09Z	1 042	515	64,0	500	199	39,8	93	18,6	107	21,4	41	8,2	39	7,8	21	4,2
	B05Z	979	564	72,4	553	227	41,0	154	27,8	94	17,0	36	6,5	24	4,3	18	3,3
	L06L	974	509	52,3	500	232	46,4	175	35,0	49	9,8	15	3,0	7	1,4	22	4,4
Weroth	B09E	461	281	78,5	271	148	54,6	60	22,1	28	10,3	18	6,6	13	4,8	4	1,5
	B09Z	461	281	78,5	276	125	45,3	53	19,2	45	16,3	22	8,0	11	4,0	20	7,2
	B05Z	462	352	86,9	342	186	54,4	78	22,8	45	13,2	15	4,4	7	2,0	11	3,2
	L06L	464	311	67,0	300	161	53,7	92	30,7	15	5,0	8	2,7	4	1,3	20	6,7
Zehnhausen bei Wallmerod	B09E	142	100	82,0	96	53	55,2	11	11,5	14	14,6	8	8,3	6	6,3	4	4,2
	B09Z	142	100	82,0	98	46	46,9	13	13,3	23	23,5	4	4,1	5	5,1	7	7,1
	B05Z	134	115	89,1	115	67	58,3	16	13,9	16	13,9	6	5,2	5	4,3	5	4,3
	L06L	136	89	65,4	85	51	60,0	17	20,0	6	7,1	5	5,9	3	3,5	3	3,5
VG Westerburg																	
Ailertchen	B09E	487	288	68,4	287	131	45,6	85	29,6	25	8,7	15	5,2	23	8,0	8	2,8
	B09Z	487	288	68,4	288	117	40,6	69	24,0	36	12,5	21	7,3	28	9,7	17	5,9
	B05Z	479	330	78,4	323	126	39,0	122	37,8	28	8,7	16	5,0	13	4,0	18	5,6
	L06L	482	291	60,4	289	121	41,9	118	40,8	17	5,9	10	3,5	8	2,8	15	5,2
Belligen	B09E	479	263	68,1	256	162	63,3	45	17,6	28	10,9	6	2,3	10	3,9	5	2,0
	B09Z	479	263	68,1	256	134	52,3	34	13,3	50	19,5	7	2,7	17	6,6	14	5,5
	B05Z	466	328	87,1	320	178	55,6	69	21,6	48	15,0	5	1,6	15	4,7	5	1,6
	L06L	473	289	61,1	280	166	59,3	67	23,9	16	5,7	3	1,1	7	2,5	21	7,5
Berzhahn	B09E	378	229	73,9	227	89	39,2	86	37,9	16	7,0	17	7,5	18	7,9	1	0,4
	B09Z	378	229	73,9	228	63	27,6	81	35,5	30	13,2	17	7,5	30	13,2	7	3,1
	B05Z	392	281	83,6	279	92	33,0	122	43,7	24	8,6	21	7,5	11	3,9	9	3,2
	L06L	396	237	59,8	235	65	27,7	133	56,6	11	4,7	14	6,0	5	2,1	7	3,0

# T 16 Bundestagswahlergebnisse - Ergebnisse der Ortsgemeinden

(Bundestagswahl ohne Briefwahl und Landtagswahl einschließlich Briefwahl)

Gemeinde	Wahl	Wahlberechtigte	Wähler	Wahlbeteiligung <sup>1)</sup>	Gültige Stimmen	Von den gültigen Stimmen entfielen auf											
						CDU		SPD		FDP		GRÜNE		DIE LINKE		Sonstige	
						Anzahl	%	Anz.	%	Anz.	%	Anz.	%	Anz.	%	Anz.	%
Brandscheid	B09E	392	228	65,5	227	111	48,9	71	31,3	20	8,8	11	4,8	11	4,8	3	1,3
	B09Z	392	228	65,5	225	104	46,2	54	24,0	32	14,2	10	4,4	11	4,9	14	6,2
	B05Z	381	259	72,8	250	116	46,4	81	32,4	23	9,2	11	4,4	9	3,6	10	4,0
	L06L	380	192	50,5	188	79	42,0	72	38,3	18	9,6	4	2,1	3	1,6	12	6,4
Enspel	B09E	240	127	69,8	125	65	52,0	30	24,0	15	12,0	2	1,6	11	8,8	2	1,6
	B09Z	240	127	69,8	121	47	38,8	28	23,1	27	22,3	3	2,5	9	7,4	7	5,8
	B05Z	238	162	81,0	157	70	44,6	47	29,9	27	17,2	6	3,8	2	1,3	5	3,2
	L06L	240	158	65,8	154	67	43,5	47	30,5	23	14,9	4	2,6	2	1,3	11	7,1
Gemünden	B09E	842	491	68,4	486	167	34,4	212	43,6	30	6,2	29	6,0	33	6,8	15	3,1
	B09Z	842	491	68,4	482	134	27,8	186	38,6	60	12,4	41	8,5	33	6,8	28	5,8
	B05Z	869	647	80,4	628	173	27,5	294	46,8	49	7,8	42	6,7	26	4,1	44	7,0
	L06L	861	484	56,2	479	119	24,8	284	59,3	13	2,7	17	3,5	8	1,7	38	7,9
Girkenroth	B09E	456	300	75,2	292	166	56,8	62	21,2	20	6,8	15	5,1	22	7,5	7	2,4
	B09Z	456	300	75,2	294	133	45,2	54	18,4	53	18,0	17	5,8	20	6,8	17	5,8
	B05Z	473	354	83,5	349	171	49,0	104	29,8	39	11,2	9	2,6	13	3,7	13	3,7
	L06L	470	287	61,1	272	125	46,0	96	35,3	16	5,9	6	2,2	7	2,6	22	8,1
Guckheim	B09E	750	473	75,3	458	277	60,5	88	19,2	40	8,7	22	4,8	27	5,9	4	0,9
	B09Z	750	473	75,3	456	228	50,0	77	16,9	75	16,4	31	6,8	29	6,4	16	3,5
	B05Z	719	558	84,2	551	318	57,7	117	21,2	66	12,0	21	3,8	12	2,2	17	3,1
	L06L	716	493	68,9	488	256	52,5	155	31,8	37	7,6	15	3,1	2	0,4	23	4,7
Halbs	B09E	301	158	58,1	151	60	39,7	42	27,8	15	9,9	8	5,3	17	11,3	9	6,0
	B09Z	301	158	58,1	151	50	33,1	35	23,2	20	13,2	10	6,6	21	13,9	15	9,9
	B05Z	301	192	66,7	189	77	40,7	64	33,9	16	8,5	11	5,8	8	4,2	13	6,9
	L06L	304	146	48,0	143	49	34,3	65	45,5	8	5,6	3	2,1	2	1,4	16	11,2
Härtlingen	B09E	329	195	71,2	193	87	45,1	51	26,4	25	13,0	14	7,3	12	6,2	4	2,1
	B09Z	329	195	71,2	193	72	37,3	35	18,1	45	23,3	14	7,3	11	5,7	16	8,3
	B05Z	317	219	79,1	216	92	42,6	70	32,4	23	10,6	12	5,6	13	6,0	6	2,8
	L06L	318	195	61,3	194	72	37,1	91	46,9	14	7,2	6	3,1	1	0,5	10	5,2
Hergenroth	B09E	348	190	65,1	186	78	41,9	57	30,6	25	13,4	7	3,8	15	8,1	4	2,2
	B09Z	348	190	65,1	184	65	35,3	45	24,5	35	19,0	10	5,4	16	8,7	13	7,1
	B05Z	348	254	78,9	252	85	33,7	98	38,9	29	11,5	11	4,4	14	5,6	15	6,0
	L06L	350	179	51,1	176	50	28,4	96	54,5	13	7,4	4	2,3	3	1,7	10	5,7
Höhn	B09E	2 482	1 373	66,0	1 336	610	45,7	372	27,8	150	11,2	54	4,0	120	9,0	30	2,2
	B09Z	2 482	1 373	66,0	1 344	519	38,6	296	22,0	218	16,2	91	6,8	132	9,8	88	6,5
	B05Z	2 466	1 687	77,5	1 656	715	43,2	505	30,5	214	12,9	80	4,8	88	5,3	54	3,3
	L06L	2 468	1 360	55,1	1 327	530	39,9	563	42,4	102	7,7	30	2,3	25	1,9	77	5,8
Kaden	B09E	497	277	67,2	271	113	41,7	91	33,6	17	6,3	17	6,3	27	10,0	6	2,2
	B09Z	497	277	67,2	271	93	34,3	76	28,0	33	12,2	22	8,1	31	11,4	16	5,9
	B05Z	504	353	76,4	342	154	45,0	108	31,6	34	9,9	22	6,4	16	4,7	8	2,3
	L06L	498	271	54,4	266	107	40,2	130	48,9	11	4,1	5	1,9	3	1,1	10	3,8
Kölbingen	B09E	811	453	65,9	440	219	49,8	114	25,9	52	11,8	7	1,6	39	8,9	9	2,0
	B09Z	811	453	65,9	445	183	41,1	80	18,0	90	20,2	25	5,6	42	9,4	25	5,6
	B05Z	788	542	78,3	526	275	52,3	119	22,6	70	13,3	23	4,4	21	4,0	18	3,4
	L06L	804	464	57,7	455	208	45,7	136	29,9	44	9,7	21	4,6	13	2,9	33	7,3
Langenhahn	B09E	1 088	535	63,7	528	254	48,1	108	20,5	64	12,1	44	8,3	38	7,2	20	3,8
	B09Z	1 088	535	63,7	523	211	40,3	84	16,1	109	20,8	48	9,2	36	6,9	35	6,7
	B05Z	1 067	663	75,3	648	316	48,8	186	28,7	66	10,2	33	5,1	23	3,5	24	3,7
	L06L	1 060	576	54,3	566	293	51,8	181	32,0	32	5,7	26	4,6	10	1,8	24	4,2
Pottum	B09E	813	448	69,0	436	236	54,1	95	21,8	51	11,7	21	4,8	24	5,5	9	2,1
	B09Z	813	448	69,0	440	186	42,3	70	15,9	102	23,2	33	7,5	31	7,0	18	4,1
	B05Z	800	534	77,7	524	267	51,0	122	23,3	61	11,6	29	5,5	22	4,2	23	4,4
	L06L	802	424	52,9	417	169	40,5	164	39,3	28	6,7	19	4,6	11	2,6	26	6,2
Rotenhain	B09E	411	216	67,5	212	112	52,8	50	23,6	18	8,5	18	8,5	14	6,6	0	0,0
	B09Z	411	216	67,5	209	87	41,6	38	18,2	39	18,7	17	8,1	19	9,1	9	4,3
	B05Z	415	273	77,1	264	140	53,0	66	25,0	25	9,5	15	5,7	9	3,4	9	3,4
	L06L	406	248	61,1	246	123	50,0	83	33,7	21	8,5	12	4,9	0	0,0	7	2,8
Rothenbach	B09E	730	447	71,1	438	236	53,9	128	29,2	27	6,2	8	1,8	34	7,8	5	1,1
	B09Z	730	447	71,1	435	199	45,7	104	23,9	70	16,1	12	2,8	35	8,0	15	3,4
	B05Z	735	496	79,5	483	237	49,1	139	28,8	58	12,0	23	4,8	11	2,3	15	3,1
	L06L	734	444	60,5	436	217	49,8	164	37,6	21	4,8	12	2,8	2	0,5	20	4,6

# T 16 Bundestagswahlergebnisse - Ergebnisse der Ortsgemeinden

(Bundestagswahl ohne Briefwahl und Landtagswahl einschließlich Briefwahl)

Gemeinde	Wahl	Wahlberechtigte	Wähler	Wahlbeteiligung <sup>1)</sup>	Gültige Stimmen	Von den gültigen Stimmen entfielen auf											
						CDU		SPD		FDP		GRÜNE		DIE LINKE		Sonstige	
						Anzahl	%	Anzahl	%	Anz.	%	Anz.	%	Anz.	%	Anz.	%
Stahlhofen am Wiesensee	B09E	249	121	60,5	121	45	37,2	50	41,3	1	0,8	16	13,2	7	5,8	2	1,7
	B09Z	249	121	60,5	121	37	30,6	47	38,8	12	9,9	14	11,6	7	5,8	4	3,3
	B05Z	260	161	70,6	159	49	30,8	76	47,8	11	6,9	17	10,7	5	3,1	1	0,6
	L06L	253	143	56,5	141	34	24,1	88	62,4	7	5,0	7	5,0	2	1,4	3	2,1
Stockum-Püschchen	B09E	566	283	61,3	278	147	52,9	79	28,4	26	9,4	11	4,0	12	4,3	3	1,1
	B09Z	566	283	61,3	279	108	38,7	64	22,9	69	24,7	17	6,1	11	3,9	10	3,6
	B05Z	598	408	74,9	403	205	50,9	106	26,3	57	14,1	16	4,0	15	3,7	4	1,0
	L06L	602	315	52,3	307	123	40,1	131	42,7	33	10,7	6	2,0	1	0,3	13	4,2
Weltersburg	B09E	232	144	70,9	141	82	58,2	26	18,4	16	11,3	4	2,8	10	7,1	3	2,1
	B09Z	232	144	70,9	139	70	50,4	21	15,1	27	19,4	4	2,9	12	8,6	5	3,6
	B05Z	210	156	80,4	154	86	55,8	35	22,7	15	9,7	7	4,5	7	4,5	4	2,6
	L06L	212	115	54,2	112	68	60,7	29	25,9	4	3,6	2	1,8	3	2,7	6	5,4
Westerburg, St.	B09E	4 390	1 797	53,9	1 760	834	47,4	541	30,7	126	7,2	92	5,2	132	7,5	35	2,0
	B09Z	4 390	1 797	53,9	1 763	655	37,2	450	25,5	281	15,9	117	6,6	165	9,4	95	5,4
	B05Z	4 448	2 328	65,0	2 257	845	37,4	796	35,3	285	12,6	146	6,5	105	4,7	80	3,5
	L06L	4 410	2 220	50,3	2 187	824	37,7	940	43,0	219	10,0	61	2,8	36	1,6	107	4,9
Willmenrod	B09E	519	256	63,5	253	56	22,1	121	47,8	15	5,9	20	7,9	35	13,8	6	2,4
	B09Z	519	256	63,5	255	40	15,7	108	42,4	28	11,0	27	10,6	31	12,2	21	8,2
	B05Z	502	329	77,4	320	48	15,0	177	55,3	28	8,8	26	8,1	26	8,1	15	4,7
	L06L	507	303	59,8	300	44	14,7	197	65,7	11	3,7	18	6,0	11	3,7	19	6,3
Winnen	B09E	373	211	71,5	206	65	31,6	97	47,1	17	8,3	9	4,4	15	7,3	3	1,5
	B09Z	373	211	71,5	203	61	30,0	89	43,8	18	8,9	6	3,0	17	8,4	12	5,9
	B05Z	390	273	80,5	266	77	28,9	141	53,0	19	7,1	6	2,3	14	5,3	9	3,4
	L06L	386	244	63,2	240	57	23,8	156	65,0	11	4,6	6	2,5	2	0,8	8	3,3
VG Wirges																	
Bannerscheid	B09E	482	274	71,4	268	137	51,1	54	20,1	29	10,8	26	9,7	19	7,1	3	1,1
	B09Z	482	274	71,4	269	102	37,9	42	15,6	70	26,0	18	6,7	24	8,9	13	4,8
	B05Z	488	341	78,6	335	136	40,6	88	26,3	50	14,9	26	7,8	23	6,9	12	3,6
	L06L	485	253	52,2	250	102	40,8	90	36,0	20	8,0	17	6,8	6	2,4	15	6,0
Dernbach (Westerwald)	B09E	1 973	947	64,6	917	506	55,2	191	20,8	93	10,1	53	5,8	64	7,0	10	1,1
	B09Z	1 973	947	64,6	931	431	46,3	157	16,9	169	18,2	54	5,8	74	7,9	46	4,9
	B05Z	2 020	1 116	73,0	1 085	516	47,6	294	27,1	109	10,0	82	7,6	52	4,8	32	2,9
	L06L	2 002	1 195	59,7	1 172	704	60,1	329	28,1	53	4,5	32	2,7	24	2,0	30	2,6
Ebernahn	B09E	959	528	71,8	516	225	43,6	148	28,7	46	8,9	34	6,6	57	11,0	6	1,2
	B09Z	959	528	71,8	519	177	34,1	123	23,7	94	18,1	34	6,6	68	13,1	23	4,4
	B05Z	990	635	81,0	620	230	37,1	224	36,1	76	12,3	33	5,3	32	5,2	25	4,0
	L06L	989	599	60,6	587	218	37,1	247	42,1	39	6,6	23	3,9	23	3,9	37	6,3
Helferskirchen	B09E	881	446	63,2	440	221	50,2	79	18,0	67	15,2	27	6,1	36	8,2	10	2,3
	B09Z	881	446	63,2	440	177	40,2	65	14,8	106	24,1	32	7,3	38	8,6	22	5,0
	B05Z	843	577	80,1	566	277	48,9	140	24,7	76	13,4	29	5,1	18	3,2	26	4,6
	L06L	853	466	54,6	448	222	49,6	154	34,4	30	6,7	16	3,6	3	0,7	23	5,1
Leuterod	B09E	670	358	71,9	345	159	46,1	82	23,8	53	15,4	15	4,3	35	10,1	1	0,3
	B09Z	670	358	71,9	351	126	35,9	56	16,0	89	25,4	26	7,4	34	9,7	20	5,7
	B05Z	645	413	77,6	405	181	44,7	103	25,4	75	18,5	19	4,7	20	4,9	7	1,7
	L06L	645	374	58,0	358	180	50,3	99	27,7	36	10,1	16	4,5	7	2,0	20	5,6
Mogendorf	B09E	910	481	68,6	468	154	32,9	186	39,7	51	10,9	15	3,2	53	11,3	9	1,9
	B09Z	910	481	68,6	467	128	27,4	143	30,6	85	18,2	24	5,1	59	12,6	28	6,0
	B05Z	884	543	76,7	532	151	28,4	234	44,0	75	14,1	25	4,7	29	5,5	18	3,4
	L06L	884	516	58,4	508	125	24,6	274	53,9	44	8,7	20	3,9	7	1,4	38	7,5
Moschheim	B09E	586	344	74,3	336	141	42,0	92	27,4	38	11,3	31	9,2	29	8,6	5	1,5
	B09Z	586	344	74,3	335	117	34,9	80	23,9	58	17,3	32	9,6	33	9,9	15	4,5
	B05Z	578	396	80,8	385	143	37,1	124	32,2	58	15,1	20	5,2	27	7,0	13	3,4
	L06L	588	371	63,1	361	143	39,6	140	38,8	28	7,8	19	5,3	8	2,2	23	6,4
Niedersayn	B09E	153	96	80,0	94	42	44,7	20	21,3	11	11,7	6	6,4	9	9,6	6	6,4
	B09Z	153	96	80,0	93	39	41,9	12	12,9	16	17,2	5	5,4	13	14,0	8	8,6
	B05Z	153	124	90,5	123	56	45,5	28	22,8	13	10,6	7	5,7	3	2,4	16	13,0
	L06L	160	115	71,9	108	43	39,8	38	35,2	11	10,2	6	5,6	2	1,9	8	7,4
Ötzingen	B09E	1 031	594	68,9	581	279	48,0	131	22,5	52	9,0	61	10,5	48	8,3	10	1,7
	B09Z	1 031	594	68,9	581	238	41,0	96	16,5	97	16,7	60	10,3	60	10,3	30	5,2
	B05Z	966	649	78,4	637	264	41,4	194	30,5	77	12,1	55	8,6	29	4,6	18	2,8
	L06L	968	552	57,0	536	240	44,8	192	35,8	39	7,3	32	6,0	6	1,1	27	5,0

## T 16 Bundestagswahlergebnisse - Ergebnisse der Ortsgemeinden

(Bundestagswahl ohne Briefwahl und Landtagswahl einschließlich Briefwahl)

Gemeinde	Wahl	Wahl- berech- tigte	Wähler	Wahl- beteili- gung <sup>1)</sup>	Gültige Stim- men	Von den gültigen Stimmen entfielen auf											
						CDU		SPD		FDP		GRÜNE		DIE LINKE		Sonstige	
						Anzahl	%	Anzahl	%	Anz.	%	Anz.	%	Anz.	%	Anz.	%
Siershahn	B09E	1 990	812	63,1	801	390	48,7	208	26,0	98	12,2	36	4,5	55	6,9	14	1,7
	B09Z	1 990	812	63,1	803	312	38,9	159	19,8	185	23,0	61	7,6	53	6,6	33	4,1
	B05Z	1 997	1 131	75,8	1 106	504	45,6	318	28,8	158	14,3	58	5,2	39	3,5	29	2,6
	L06L	2 009	1 099	54,7	1 080	510	47,2	400	37,0	84	7,8	22	2,0	19	1,8	45	4,2
Staudt	B09E	899	474	70,1	467	235	50,3	121	25,9	45	9,6	32	6,9	30	6,4	4	0,9
	B09Z	899	474	70,1	470	184	39,1	95	20,2	84	17,9	51	10,9	34	7,2	22	4,7
	B05Z	878	624	83,9	613	281	45,8	150	24,5	96	15,7	55	9,0	23	3,8	8	1,3
	L06L	885	576	65,1	570	273	47,9	193	33,9	51	8,9	24	4,2	8	1,4	21	3,7
Wirges, St.	B09E	3 826	1 505	54,3	1 467	605	41,2	489	33,3	160	10,9	82	5,6	120	8,2	11	0,7
	B09Z	3 826	1 505	54,3	1 473	511	34,7	408	27,7	247	16,8	98	6,7	148	10,0	61	4,1
	B05Z	3 853	1 964	68,2	1 912	755	39,5	696	36,4	233	12,2	98	5,1	78	4,1	52	2,7
	L06L	3 832	2 103	54,9	2 053	749	36,5	1 015	49,4	137	6,7	38	1,9	43	2,1	71	3,5

**T 17 Bundestagswahlergebnisse - Briefwahlergebnisse nach Wahlkreisen (Zweitstimmen)**

Merkmal	Landesergebnis				Wahlkreis 198 Neuwied		Wahlkreis 199 Ahrweiler		Wahlkreis 200 Koblenz		Wahlkreis 201 Mosel/ Rhein-Hunsrück	
	2009		2005		Anzahl	%	Anzahl	%	Anzahl	%	Anzahl	%
	Anzahl	%	Anzahl	%								
Briefwähler	590 919		483 660		45 930		38 520		43 182		27 272	
Ungültige Stimmen	7 395	1,3	6 088	1,3	499	1,1	363	0,9	538	1,2	336	1,2
Gültige Stimmen	583 524	98,7	477 572	98,7	45 431	98,9	38 157	99,1	42 644	98,8	26 936	98,8
CDU	223 692	38,3	198 679	41,6	18 182	40,0	16 439	43,1	17 552	41,2	11 235	41,7
SPD	127 956	21,9	154 957	32,4	10 099	22,2	7 329	19,2	9 164	21,5	5 123	19,0
FDP	101 153	17,3	53 468	11,2	8 086	17,8	7 382	19,3	7 303	17,1	5 182	19,2
GRÜNE	57 700	9,9	30 615	6,4	3 810	8,4	3 253	8,5	4 209	9,9	2 342	8,7
DIE LINKE	45 370	7,8	25 202	5,3	3 452	7,6	2 391	6,3	2 799	6,6	2 009	7,5
NPD	5 014	0,9	4 118	0,9	347	0,8	235	0,6	268	0,6	199	0,7
REP	4 025	0,7	4 317	0,9	148	0,3	103	0,3	117	0,3	92	0,3
FAMILIE	5 248	0,9	4 416	0,9	342	0,8	265	0,7	307	0,7	233	0,9
PBC	1 421	0,2	1 534	0,3	190	0,4	48	0,1	63	0,1	66	0,2
MLPD	136	0,0	266	0,1	15	0,0	6	0,0	12	0,0	2	0,0
DVU	407	0,1	-	-	26	0,1	19	0,0	25	0,1	11	0,0
ödp	1 966	0,3	-	-	99	0,2	147	0,4	121	0,3	63	0,2
PIRATEN	9 436	1,6	-	-	635	1,4	540	1,4	704	1,7	379	1,4

Merkmal	Wahlkreis 202 Kreuznach		Wahlkreis 203 Bitburg		Wahlkreis 204 Trier		Wahlkreis 205 Montabaur		Wahlkreis 206 Mainz		Wahlkreis 207 Worms	
	Anzahl	%	Anzahl	%	Anzahl	%	Anzahl	%	Anzahl	%	Anzahl	%
Briefwähler	29 827		26 902		34 016		39 182		56 579		38 577	
Ungültige Stimmen	306	1,0	329	1,2	337	1,0	472	1,2	526	0,9	560	1,5
Gültige Stimmen	29 521	99,0	26 573	98,8	33 679	99,0	38 710	98,8	56 053	99,1	38 017	98,5
CDU	10 610	35,9	11 124	41,9	13 617	40,4	15 215	39,3	20 703	36,9	13 436	35,3
SPD	7 267	24,6	4 683	17,6	6 521	19,4	8 142	21,0	11 482	20,5	9 889	26,0
FDP	5 242	17,8	5 294	19,9	5 342	15,9	7 391	19,1	9 078	16,2	6 331	16,7
GRÜNE	2 668	9,0	2 440	9,2	4 513	13,4	3 362	8,7	8 836	15,8	3 718	9,8
DIE LINKE	2 620	8,9	2 009	7,6	2 516	7,5	2 960	7,6	3 204	5,7	2 658	7,0
NPD	249	0,8	186	0,7	154	0,5	351	0,9	249	0,4	484	1,3
REP	93	0,3	63	0,2	75	0,2	124	0,3	537	1,0	314	0,8
FAMILIE	221	0,7	286	1,1	232	0,7	330	0,9	256	0,5	322	0,8
PBC	62	0,2	44	0,2	32	0,1	138	0,4	72	0,1	98	0,3
MLPD	9	0,0	4	0,0	11	0,0	6	0,0	3	0,0	6	0,0
DVU	25	0,1	15	0,1	13	0,0	26	0,1	37	0,1	38	0,1
ödp	64	0,2	64	0,2	87	0,3	80	0,2	453	0,8	118	0,3
PIRATEN	391	1,3	361	1,4	566	1,7	585	1,5	1 143	2,0	605	1,6

Merkmal	Wahlkreis 208 Ludwigshafen/ Frankenthal		Wahlkreis 209 Neustadt- Speyer		Wahlkreis 210 Kaiserslautern		Wahlkreis 211 Pirmasens		Wahlkreis 212 Südpfalz	
	Anzahl	%	Anzahl	%	Anzahl	%	Anzahl	%	Anzahl	%
Briefwähler	43 171		51 543		38 546		33 545		44 127	
Ungültige Stimmen	573	1,3	747	1,4	543	1,4	617	1,8	649	1,5
Gültige Stimmen	42 598	98,7	50 796	98,6	38 003	98,6	32 928	98,2	43 478	98,5
CDU	15 490	36,4	19 970	39,3	11 408	30,0	12 612	38,3	16 099	37,0
SPD	11 222	26,3	10 746	21,2	10 301	27,1	6 849	20,8	9 139	21,0
FDP	6 353	14,9	8 873	17,5	5 921	15,6	5 594	17,0	7 781	17,9
GRÜNE	3 471	8,1	4 917	9,7	3 548	9,3	2 271	6,9	4 342	10,0
DIE LINKE	3 709	8,7	3 531	7,0	4 512	11,9	3 644	11,1	3 356	7,7
NPD	339	0,8	445	0,9	541	1,4	438	1,3	529	1,2
REP	780	1,8	446	0,9	279	0,7	318	1,0	536	1,2
FAMILIE	331	0,8	711	1,4	463	1,2	448	1,4	501	1,2
PBC	87	0,2	153	0,3	106	0,3	95	0,3	167	0,4
MLPD	27	0,1	9	0,0	8	0,0	8	0,0	10	0,0
DVU	39	0,1	27	0,1	41	0,1	22	0,1	43	0,1
ödp	103	0,2	161	0,3	107	0,3	105	0,3	194	0,4
PIRATEN	647	1,5	807	1,6	768	2,0	524	1,6	781	1,8

---

**B. Wahlkreise, Bekanntmachung der Wahlvorschläge  
und der Ergebnisse**

---



Bundestagswahlkreise 2009



Statistisches Landesamt Rheinland-Pfalz

**Wahlkreis 198 Neuwied**

Landkreis Altenkirchen (Westerwald)  
Landkreis Neuwied

**Wahlkreis 199 Ahrweiler**

Landkreis Ahrweiler  
vom Landkreis Mayen-Koblenz  
Vbfr. Gde. Andernach  
Vbfr. Gde. Mayen  
VG Pellenz  
VG Maifeld  
VG Vordereifel  
VG Mendig

**Wahlkreis 200 Koblenz**

Krfr. Stadt Koblenz  
vom Landkreis Mayen-Koblenz  
Vbfr. Gde. Bendorf  
VG Rhens  
VG Untermosel  
VG Vallendar  
VG Weißenthurm  
vom Rhein-Lahn-Kreis  
Vbfr. Gde. Lahnstein  
VG Bad Ems  
VG Braubach  
VG Loreley

**Wahlkreis 201 Mosel/Rhein-Hunsrück**

Landkreis Cochem-Zell  
Rhein-Hunsrück-Kreis  
vom Landkreis Bernkastel-Wittlich  
Vbfr. Gde. Morbach  
VG Bernkastel-Kues  
VG Neumagen-Dhron  
VG Thalfang am Erbeskopf  
VG Traben-Trarbach

**Wahlkreis 202 Kreuznach**

Landkreis Bad Kreuznach  
Landkreis Birkenfeld

**Wahlkreis 203 Bitburg**

Eifelkreis Bitburg-Prüm  
Landkreis Vulkaneifel  
vom Landkreis Bernkastel-Wittlich  
Vbfr. Gde. Wittlich  
VG Kröv-Bausendorf  
VG Manderscheid  
VG Wittlich-Land

**Wahlkreis 204 Trier**

Krfr. Stadt Trier  
Landkreis Trier-Saarburg

**Wahlkreis 205 Montaubaur**

Westerwaldkreis  
vom Rhein-Lahn-Kreis  
VG Diez  
VG Hahnstätten  
VG Katzenelnbogen  
VG Nassau  
VG Nastätten

**Wahlkreis 206 Mainz**

Krfr. Stadt Mainz  
vom Landkreis Mainz-Bingen  
Vbfr. Gde. Bingen am Rhein  
Vbfr. Gde. Budenheim  
Vbfr. Gde. Ingelheim am Rhein  
VG Gau-Algesheim  
VG Heidesheim am Rhein  
VG Nieder-Olm  
VG Rhein-Nahe  
VG Sprendlingen-Gensingen

**Wahlkreis 207 Worms**

Krfr. Stadt Worms  
Landkreis Alzey-Worms  
vom Landkreis Mainz-Bingen  
VG Bodenheim  
VG Guntersblum  
VG Nierstein-Oppenheim

**Wahlkreis 208 Ludwigshafen/Frankenthal**

Krfr. Stadt Frankenthal (Pfalz)  
Krfr. Stadt Ludwigshafen am Rhein  
vom Rhein-Pfalz-Kreis  
Vbfr. Gde. Altrip  
Vbfr. Gde. Bobenheim-Roxheim  
Vbfr. Gde. Böhl-Iggelheim  
Vbfr. Gde. Lamsheim  
Vbfr. Gde. Limburgerhof  
Vbfr. Gde. Mutterstadt  
Vbfr. Gde. Neuhofen  
VG Dannstadt-Schauernheim  
VG Heßheim  
VG Maxdorf

**Wahlkreis 209 Neustadt-Speyer**

Krfr. Stadt Neustadt an der Weinstraße  
Krfr. Stadt Speyer  
Landkreis Bad Dürkheim  
vom Rhein-Pfalz-Kreis  
Vbfr. Gde. Römerberg  
Vbfr. Gde. Schifferstadt  
VG Dudenhofen  
VG Waldsee

**Wahlkreis 210 Kaiserslautern**

Krfr. Stadt Kaiserslautern  
Donnersbergkreis  
Landkreis Kusel  
vom Landkreis Kaiserslautern  
VG Enkenbach-Alsenborn  
VG Hochspeyer  
VG Otterbach  
VG Otterberg  
VG Weilerbach

**Wahlkreis 211 Pirmasens**

Krfr. Stadt Pirmasens  
Krfr. Stadt Zweibrücken  
Landkreis Südwestpfalz  
vom Landkreis Kaiserslautern  
VG Bruchmühlbach-Miesau  
VG Kaiserslautern-Süd  
VG Landstuhl  
VG Ramstein-Miesenbach

**Wahlkreis 212 Südpfalz**

Krfr. Stadt Landau in der Pfalz  
Landkreis Germersheim  
Landkreis Südliche Weinstraße

## Bekanntmachung des Landeswahlleiters des Landes Rheinland-Pfalz über die zugelassenen Landeslisten für die Wahl zum Siebzehnten Deutschen Bundestag am 27. September 2009

Gemäß § 28 Abs. 3 des Bundeswahlgesetzes in Verbindung mit § 43 der Bundeswahlordnung mache ich die für die Wahl zum 17. Deutschen Bundestag am 27. September 2009 in Rheinland-Pfalz zugelassenen Landeslisten in der gemäß § 30 Abs. 3 des Bundeswahlgesetzes festgelegten Reihenfolge bekannt:

Liste 1: Christlich Demokratische Union Deutschlands	CDU
Liste 2: Sozialdemokratische Partei Deutschlands	SPD
Liste 3: Freie Demokratische Partei	FDP
Liste 4: BÜNDNIS 90/DIE GRÜNEN	GRÜNE
Liste 5: DIE LINKE	DIE LINKE
Liste 6: Nationaldemokratische Partei Deutschlands	NPD
Liste 7: DIE REPUBLIKANER	REP
Liste 8: Familien-Partei Deutschlands	FAMILIE
Liste 9: Partei Bibeltreuer Christen	PBC
Liste 10: Marxistisch-Leninistische Partei Deutschlands	MLPD
Liste 11: DEUTSCHE VOLKSUNION	DVU
Liste 12: Ökologisch-Demokratische Partei	ödp
Liste 13: Piratenpartei Deutschland	PIRATEN

Bad Ems, 31. Juli 2009

Der Landeswahlleiter

Jörg Berres

### Liste 1: Christlich Demokratische Union Deutschlands (CDU)

- |   |  |
|---|--|
| <p>1. Hörster, Joachim<br/>Rechtsanwalt, MdB<br/>geb. 1945<br/>in Lautzenbrücken</p> <p>Waldstraße 11<br/>56457 Westerburg</p>                    | <p>3. Kaster, Bernhard<br/>Bürgermeister a.D., MdB<br/>geb. 1957<br/>in Trier</p> <p>Mozartstraße 14<br/>54293 Trier</p>               |
| <p>2. Prof. Dr. Böhmer, Maria<br/>Staatsministerin, MdB<br/>geb. 1950<br/>in Mainz</p> <p>Carl-Theodor-Straße 8<br/>67227 Frankenthal (Pfalz)</p> | <p>4. Bleser, Peter<br/>Landwirtschaftsmeister, MdB<br/>geb. 1952<br/>in Brachtendorf</p> <p>Hauptstraße 32<br/>56761 Brachtendorf</p> |

5. Schindler, Norbert  
Landwirt, Winzer, MdB  
geb. 1949  
in Grünstadt  
  
Weisenheimer Straße 8  
67273 Bobenheim am Berg
6. Klöckner, Julia  
Journalistin, MdB  
geb. 1972  
in Bad Kreuznach  
  
Windesheimer Straße 19  
55452 Guldental
7. Schäfer, Anita  
Angestellte, MdB  
geb. 1951  
in Saalstadt  
  
Herschberger Straße 8  
66919 Saalstadt
8. Dr. Fuchs, Michael  
Unternehmer, MdB  
geb. 1949  
in Koblenz  
  
Bahnhofstraße 27  
56068 Koblenz
9. Granold, Ute  
Rechtsanwältin, MdB  
geb. 1955  
in Mainz  
  
Ahornstraße 7  
55270 Klein-Winternheim
10. Heil, Mechthild  
Dipl.-Ingenieurin, selbstständige Architektin  
geb. 1961  
in Andernach  
  
Kirchberg 26  
56626 Andernach
11. Dr. Gebhart, Thomas  
Mitglied des Landtags  
geb. 1971  
in Kandel  
  
Mozartstraße 24  
76751 Jockgrim
12. Schnieder, Patrick  
Bürgermeister  
geb. 1968  
in Kyllburg  
  
Luxemburger Straße 4  
54687 Arzfeld
13. Rüdell, Erwin  
Dipl.-Betriebswirt, MdL  
geb. 1955  
in Bonn  
  
Hüingsberg 6  
53578 Windhagen
14. Jung, Xaver  
Oberstudienrat  
geb. 1962  
in Kusel  
  
Kandelbrunnenstraße 33  
66887 Rammelsbach
15. Dr. Tauscher, Ludwig  
Dipl.-Agraringenieur  
geb. 1956  
in Mainz  
  
Kardinal-von-Galen-Straße 6  
55232 Alzey
16. Binder, Martin  
Wissenschaftlicher Mitarbeiter  
geb. 1980  
in Riedlingen  
  
Am Holzgraben 9  
67112 Mutterstadt
17. Hackenbruch, Tino  
Dipl.-Verwaltungsbetriebswirt  
geb. 1977  
in Mayen  
  
Auf Köhnerrain 2  
56745 Weibern
18. Hassel, Dagmar  
Justizbeamtin  
geb. 1958  
in Werkhausen  
  
Überdorf 5  
57635 Werkhausen

19. Linse, Julia  
Lehrerin  
geb. 1982  
in Pirmasens  
  
Horebstraße 66  
66953 Pirmasens
20. Marmann, Yvonne  
Juristin  
geb. 1976  
in Wittlich  
  
Andreasstraße 21  
54518 Altrich
21. Mörsch, Frank  
Sparkassenbetriebswirt  
geb. 1971  
in Daun  
  
Übersdorfer Straße 8  
54570 Niederstadtfeld
22. Prümm, Max  
Jugendförderer  
geb. 1978  
in Bendorf  
  
Kirchplatz 2  
56170 Bendorf
23. Schmid, Hans  
Ltd. Kriminaldirektor a.D.  
geb. 1942  
in Östringen-Schortens  
  
Erich-Kästner-Straße 18  
56379 Singhofen
24. Seelmann, Peter  
Dipl.-Verwaltungswirt (FH)  
geb. 1952  
in Grünstadt  
  
Auf den Wergen 60  
67466 Lambrecht (Pfalz)
25. Lanius-Heck, Rita  
Meisterin d. ländl. Hauswirtschaft  
geb. 1959  
in Oberwesel  
  
Hof Hardthöhe  
55430 Oberwesel
26. Pauser, Eva  
Wirtschafterin Weinbau Oenologie  
geb. 1983  
in Mainz  
  
Im Baumfeld 40  
55237 Flonheim
27. Kohlmann, Sascha  
Soldat  
geb. 1975  
in Pirmasens  
  
Bohrbergstraße 7  
54429 Schillingen
28. Spitz, Wolfgang  
Bankfachwirt  
geb. 1960  
in Boppard  
  
Marienstraße 5  
56154 Boppard
29. Berberich, Patrick  
Dipl.-Bauingenieur (FH)  
geb. 1979  
in Kaiserslautern  
  
Kniebrechtstraße 19  
66851 Bann
30. Schwarz, Michael  
Student  
geb. 1984  
in Bad Neuenahr-Ahrweiler  
  
Auf dem Bröhl 4  
53501 Grafschaft
31. Rosemann-Kallweit, Ingeborg  
Steuerfachfrau  
geb. 1951  
in Hannover  
  
Ernst-Heilmann-Straße 22  
55413 Niederheimbach
32. Nickel, Erika  
Industriekauffrau  
geb. 1950  
in Wissen  
  
Vor der Hohnert 14  
57537 Wissen

33. Demuth, Ellen  
Dipl.-Betriebswirtin  
geb. 1982  
in Linz am Rhein  
  
Lohhohl 12  
53545 Linz am Rhein

37. Glas, Bärbel  
Rechtsanwältin  
geb. 1962  
in Enkenbach  
  
Hauptstraße 28  
67677 Enkenbach-Alsenborn

34. Kern, Daniel  
Kaufmann d. Grundstücks- u.  
Wohnungswirtschaft  
geb. 1983  
in Mannheim  
  
Kardinal-Wendel-Straße 6  
67487 Maikammer

38. Breyer, Eveline  
Publizistin  
geb. 1982  
in Mainz  
  
Rheinstraße 202  
55218 Ingelheim am Rhein

35. Henzler, Clemens  
Landesbeamter, Dipl.-Sozialarbeiter  
geb. 1945  
in Nauort  
  
Petristraße 7  
56237 Nauort

39. Becker, Alexander  
Unternehmensberater  
geb. 1982  
in Rodalben  
  
Händelstraße 17  
76327 Pfinztal

36. Beetz, Kirsten  
Rechtsanwältin  
geb. 1961  
in Konstanz  
  
Hauptstraße 5  
55758 Oberhosenbach

40. Dr. Zimmermann, Steffen  
Dipl.-Physiker  
geb. 1973  
in Dahn  
  
Hauptstraße 5  
66981 Münchweiler an der Rodalb

## Liste 2: Sozialdemokratische Partei Deutschlands (SPD)

1. Nahles, Andrea  
Literaturwissenschaftlerin (M.A.), MdB  
geb. 1970  
in Mendig  
  
Großstraße 6  
56729 Weiler

4. Herzog, Gustav  
Mitglied des Deutschen Bundestages  
geb. 1958  
in Harxheim  
  
Niederschlesienstraße 8  
67308 Zellertal

2. Hartmann, Michael  
Regierungsangestellter, MdB  
geb. 1963  
in Pirmasens  
  
Bruchstraße 32  
55263 Wackernheim

5. Körper, Fritz Rudolf  
Theologe, Staatssekretär a.D., MdB  
geb. 1954  
in Rehborn  
  
Im Weiher 5  
55592 Rehborn

3. Barnett, Doris  
Juristin, MdB  
geb. 1953  
in Ludwigshafen am Rhein  
  
Am Weidenschlag 26  
67071 Ludwigshafen am Rhein

6. Bätzing, Sabine  
Dipl.-Verwaltungswirtin (FH), MdB  
geb. 1975  
in Altenkirchen  
  
Parkstraße 19  
57635 Weyerbusch

7. Nink, Manfred  
Mitglied des Landtags  
geb. 1950  
in Trier  
  
Gartenstraße 41  
54344 Kenn
8. Wilhelm, Sabine  
Richterin  
geb. 1965  
in Zweibrücken  
  
August-Bebel-Straße 44a  
66482 Zweibrücken
9. Hagemann, Klaus  
Lehrer a.D., MdB  
geb. 1947  
in Wölkau  
  
Zuckmayerstraße 6  
67574 Osthofen
10. Mogg, Ursula  
Mitglied des Deutschen Bundestages  
geb. 1953  
in Koblenz  
  
Triererstraße 93 c  
56072 Koblenz
11. Schmitt, Heinz  
Wirtschaftsingenieur, MdB  
geb. 1951  
in Karlsruhe  
  
Wieslauterstraße 12  
76829 Landau in der Pfalz
12. Dr. Leonhard, Elke  
Publizistin  
geb. 1949  
in Fritzlar  
  
Kirchstraße 24  
54531 Manderscheid
13. Dr. Ressmann, Wolfgang  
Volkswirt, Politologe  
geb. 1958  
in Wedel  
  
Probstgasse 18  
67433 Neustadt an der Weinstraße
14. Walden, Björn  
Dipl.-Kaufmann (FH)  
geb. 1983  
in Lahnstein  
  
Niederelberterstraße 14  
56410 Montabaur
15. Heintel, Marcus  
Dipl.-Wirtschaftsjurist (FH)  
geb. 1976  
in Bernkastel-Kues  
  
Haardtkopfstraße 1  
54497 Morbach
16. Joosten, Arnold Peter  
Selbstständig  
geb. 1982  
in Bonn  
  
Rheintalstraße 44a  
53498 Bad Breisig
17. Gill-Gers, Alexandra  
Rektorin  
geb. 1970  
in Mainz  
  
Heiligkreuzweg 1  
55130 Mainz
18. Franck, Sven Henri  
Richter am Amtsgericht  
geb. 1959  
in Speyer  
  
Lebkuchengasse 6  
67346 Speyer
19. Ehrlich, Martina  
Betriebswirtin (VWA)  
geb. 1965  
in Koblenz  
  
Feldstraße 7  
56220 Sankt Sebastian
20. Gogolin, Marco  
Wissenschaftlicher Mitarbeiter  
geb. 1980  
in Forst (Lausitz)  
  
Gartenstraße 32a  
67149 Meckenheim



21. Winter, Heike Christine  
Architektin  
geb. 1971  
in Koblenz  
  
Ballstädterstraße 13  
56357 Miehlen
22. Mang, Michael  
Verwaltungsfachangestellter  
geb. 1981  
in Leipzig  
  
Scharnhorststraße 14  
56564 Neuwied
23. Leidinger, Markus  
Student  
geb. 1984  
in Saarbrücken  
  
Mendelssohnstraße 15  
66482 Zweibrücken
24. Franz, Uwe  
Bereichsleiter Vertrieb  
geb. 1962  
in Haiger  
  
Karlstraße 8  
67551 Worms
25. Schmitz, Christian  
DGB-Regionsgeschäftsführer  
geb. 1975  
in Trier  
  
Martinstraße 13  
54294 Trier
26. Juner, Jörg  
Werkzeugmacher  
geb. 1967  
in Pirmasens  
  
Horbacher Straße 3  
66919 Weselberg
27. Gewehr, Klaus Erwin  
Versicherungsangestellter  
geb. 1958  
in Sohren  
  
Im Grethenacker 13  
55487 Sohren
28. Becker, Kurt  
Rektor  
geb. 1953  
in Landau in der Pfalz  
  
Hirtenstraße 18  
66851 Linden
29. Jenssen, Jens  
Dipl.-Politikwissenschaftler  
geb. 1979  
in Daun  
  
Felsenstraße 7  
54550 Daun
30. Eisold, Klaus Peter  
Angestellter  
geb. 1961  
in Mainz  
  
Godramsteiner Straße 57  
76829 Landau in der Pfalz
31. Becker, Bernd  
Polizist  
geb. 1958  
in Obermörsbach/Oberwesterwaldkreis  
  
Nordstraße 12  
57580 Fensdorf
32. Hitschler, Thomas  
Politikwissenschaftler, Angestellter  
geb. 1982  
in Landau in der Pfalz  
  
Knittelsheimerweg 9  
76863 Herxheimweyher
33. Mäncher, Eric  
Verwaltungsfachangestellter  
geb. 1965  
in Vallendar  
  
Lahnblick 18  
65624 Altendiez

### Liste 3: Freie Demokratische Partei (FDP)

1. Brüderle, Rainer  
Dipl.-Volkswirt, MdB  
geb. 1945  
in Berlin  
  
Luisenstraße 10  
55124 Mainz
2. Dr. Wissing, Volker  
Richter am Landgericht a.D., MdB  
geb. 1970  
in Landau in der Pfalz  
  
Hauptstraße 2  
76889 Barbelroth
3. Hoff, Elke  
Vizepräsidentin a.D., MdB  
geb. 1957  
in Unkel  
  
Am Wildpfad 31  
53797 Lohmar
4. Dr. Geisen, Edmund Peter  
Landwirtschaftsdirektor a.D., MdB  
geb. 1949  
in Lützkampen  
  
Weißdornweg 7  
54550 Daun
5. Höferlin, Manuel  
Selbstständiger Unternehmer  
geb. 1973  
in Paris  
  
Neckarstraße 9  
55296 Harxheim
6. Wilhelmi, Ralf  
Oberstudienrat  
geb. 1952  
in Trier  
  
Am Stadtgarten 21  
55469 Simmern/Hunsrück
7. Falk, Markus  
Dipl.-Verwaltungsbetriebswirt (FH)  
geb. 1970  
in Neuwied  
  
Mühlenstraße 70  
56170 Bendorf
8. Roth, Heinz-Walter  
Studiendirektor  
geb. 1949  
in Nidda  
  
Im Tannengarten 5  
66500 Hornbach
9. Marohn, Ralf  
Unternehmer  
geb. 1967  
in Bad Kreuznach  
  
Am Schlittweg 10  
67141 Neuhofen
10. Bläsche, Thomas  
Dipl.-Sozialpädagoge  
geb. 1978  
in Dernbach  
  
Hollersborn 40  
56203 Höhr-Grenzhausen
11. Dr. Lardon, Hartmut  
Dipl.-Chemiker  
geb. 1953  
in Rostock  
  
Am Hofgraben 37  
67373 Dudenhofen
12. Röthig-Wentz, Brigitta Marita  
Betriebswirtin (VWA)  
geb. 1962  
in Siegburg  
  
Am Sanddorn 21  
67697 Otterberg
13. Steinheuer, Christina Theresa  
Redakteurin, Journalistin  
geb. 1979  
in Bonn  
  
Raiffeisenstraße 2  
53501 Grafschaft
14. Jung, Walter  
Softwareentwickler  
geb. 1950  
in Göppingen  
  
Hinterhausen 17  
55571 Odernheim am Glan

15. Frister, Jörg  
Dipl.-Bankbetriebswirt (BA)  
geb. 1977  
in Weida  
  
Oberstraße 10 a  
56281 Karbach
16. Beck, Tobias  
Bankkaufmann, Student  
geb. 1985  
in Saarburg  
  
Auf Merschel 32  
54453 Nittel
17. Fischer, Poul-Ludwig  
Dipl.-Ingenieur (FH), Geschäftsführer  
geb. 1946  
in Schoenenberg  
  
Am Himmelfeld 98/100  
56410 Montabaur
18. Langensiepen, Heidi  
Wirtschaftsübersetzerin  
geb. 1944  
in Strausberg  
  
Oberes Gaistal 1 c  
67098 Bad Dürkheim
19. Lerch, Helga  
Studiendirektorin  
geb. 1955  
in Mainz  
  
Albrecht-Dürer-Straße 17  
55218 Ingelheim am Rhein
20. Sitte, Christopher  
Dipl.-Kaufmann  
geb. 1973  
in Mainz  
  
Pfarrer-Dorn-Straße 18  
55127 Mainz
21. Angne, Christian  
Lehrer  
geb. 1945  
in Winnweiler  
  
Hauptstraße 11  
67808 Ransweiler
22. Kaiser, Peter  
Dipl.-Informatiker  
geb. 1971  
in Dernbach  
  
Eichendorffstraße 35  
56075 Koblenz
23. Wieck, Christel  
Lebensmittelchemikerin  
geb. 1958  
in Gronau  
  
Charlottenhöhe 9a  
54424 Thalfang
24. Bursian, Thomas  
Lehrer  
geb. 1959  
in Marl (Recklinghausen)  
  
Nachtigallenweg 10  
55606 Kirn
25. Bothe, Karin  
Dipl.-Agraringenieurin (FH)  
geb. 1965  
in Frankfurt am Main  
  
Bahnhofstraße 57  
56218 Mülheim-Kärlich
26. Dr. Blender, Wolfgang  
Arzt für Allgemeinmedizin  
geb. 1955  
in Stuttgart  
  
Friedrich-Ebert-Straße 8  
76726 Germersheim
27. Drescher, Max  
Rechtsanwalt  
geb. 1968  
in Ludwigshafen am Rhein  
  
Krummlachstraße 33  
67059 Ludwigshafen am Rhein
28. Hauck, Marc  
Bankkaufmann  
geb. 1978  
in Ludwigshafen am Rhein  
  
Limburgstraße 16 a  
67125 Dannstadt-Schauernheim

29. Büdel, Katharina  
Betriebswirtin  
geb. 1951  
in Habichsthal  
  
Saarpfalzstraße 85  
66914 Waldmohr

31. Dr. Ackermann, Lothar  
Geschäftsführer  
geb. 1953  
in Lahnstein  
  
Hahnenrückstraße 48  
55743 Idar-Oberstein

30. Engels, Oliver  
Rechtsanwalt  
geb. 1969  
in Neuwied  
  
Eifelstraße 12  
56637 Plaidt

#### Liste 4: BÜNDNIS 90/DIE GRÜNEN (GRÜNE)

1. Höfken-Deipenbrock, Ulrike  
Dipl.-Agraringenieurin, MdB  
geb. 1955  
in Düsseldorf  
  
Bergstraße 8  
54636 Ingendorf

6. Lindner, Tobias  
Technischer Dipl.-Volkswirt  
geb. 1982  
in Karlsruhe  
  
Mozartstraße 5  
76744 Wörth am Rhein

2. Winkler, Josef Philip  
Mitglied des Deutschen Bundestages  
geb. 1974  
in Koblenz  
  
Ehrlichsweg 9  
56130 Bad Ems

7. Steck, Britta  
Buchhalterin  
geb. 1965  
in Morbach  
  
Veldenzer Straße 10  
54472 Gornhausen

3. Rößner, Tabea  
Journalistin  
geb. 1966  
in Sassenberg  
  
Külbstraße 2  
55131 Mainz

8. Peters, Frank  
Augenoptikermeister  
geb. 1966  
in Bad Bergzabern  
  
Finkenweg 6  
67454 Haßloch

4. Dr. Konrad, Fred  
Kinder- und Jugendarzt  
geb. 1961  
in Trier  
  
Frühlingstraße 1  
66894 Käshofen

9. Laux, Claudia  
Finanzwirtin  
geb. 1966  
in Neuwied  
  
Wallerstraße 55  
53498 Bad Breisig

5. Schellhammer, Pia  
Studentin  
geb. 1985  
in Mainz  
  
Kaiser-Wilhelm-Ring 18  
55118 Mainz

10. Gottschalk, Sascha  
Angestellter  
geb. 1978  
in Harsewinkel  
  
Brunostraße 82  
54329 Konz

11. Ratter, Ruth  
Lehrerin  
geb. 1955  
in Neustadt an der Weinstraße  
  
Weinstraße 3i  
67146 Deidesheim

13. Quijano-Burchardt, Sabina  
Kunsthistorikerin  
geb. 1962  
in Hannover  
  
Im Krahen 6  
54441 Kanzem

12. Steinwender, Tom  
Student  
geb. 1978  
in Grünstadt  
  
Karl-Marx-Straße 20  
67655 Kaiserslautern

### Liste 5: DIE LINKE (DIE LINKE)

1. Ulrich, Alexander  
Mitglied des Deutschen Bundestages  
geb. 1971  
in Kusel  
  
Flurstraße 5  
66879 Reichenbach-Steegen

4. Ferner, Wolfgang  
Rechtsanwalt  
geb. 1952  
in Würselen  
  
Hauptstraße 10  
54597 Rommersheim

2. Senger-Schäfer, Kathrin  
Dozentin  
geb. 1962  
in Bonn  
  
Brahmsstraße 12  
67061 Ludwigshafen am Rhein

5. Beck, Stefanie  
KFZ-Mechanikerin  
geb. 1970  
in Ludwigshafen am Rhein  
  
Im Haseneck 5  
67098 Bad Dürkheim

3. Werner, Katrin  
Kauffrau im Einzelhandel  
geb. 1973  
in Berlin  
  
Domänenstraße 158  
54295 Trier

6. Voßkühler, Karl  
Doktorand  
geb. 1981  
in Wiesbaden  
  
In der Meielache 19  
55122 Mainz

### Liste 6: Nationaldemokratische Partei Deutschlands (NPD)

1. Armstroff, Dörthe  
Fotografin  
geb. 1958  
in Zeitz  
  
Eisenkehl 34  
67475 Weidenthal

2. Babic, Safet  
Student  
geb. 1981  
in Hanau  
  
Peter-Lambert-Straße 6  
54292 Trier

3. Steup, Christian  
Elektroniker  
geb. 1978  
in Hachenburg

Im Fürtchen 12  
57648 Unnau

4. Lobeck, Sven  
Angestellter  
geb. 1976  
in Dresden  
  
Luisenstraße 21  
56218 Mülheim-Kärlich

5. Rodriguez-Teufer, René  
Selbstständig  
geb. 1974  
in Viernheim  
  
Mannheimer Straße 22  
67166 Otterstadt

6. Helge, Ingo  
Landschaftsgärtner  
geb. 1976  
in Wiesbaden  
  
Globusallee 3  
55411 Bingen am Rhein

7. Krames, Erich  
Rentner  
geb. 1934  
in Platten  
  
Trierer Straße 20  
54518 Platten

8. Greeb, Christian  
Lagerist  
geb. 1984  
in Hachenburg  
  
Schulstraße 17  
57648 Unnau

9. Pfirrmann, Karl-Heinz  
Finanzberater  
geb. 1945  
in Jockgrim  
  
Dammstraße 19  
76744 Wörth am Rhein

10. Acker, Klaus  
Chemiefacharbeiter  
geb. 1958  
in Worms  
  
Marie-Luisen-Straße 6  
67595 Bechtheim

### Liste 7: DIE REPUBLIKANER (REP)

1. Hauck, Norbert  
Bezirksdirektor i.R.  
geb. 1949  
in Germersheim  
  
Hans-Sachs-Straße 12  
76726 Germersheim

2. Schmidt, Christel  
Kauffrau i.R.  
geb. 1936  
in Marl/Westfalen  
  
Kirschenweg 12  
76756 Bellheim

3. Röbosch, Alois  
Betriebsleiter  
geb. 1958  
in Cosel  
  
Buchenweg 4  
67346 Speyer

4. Steigert, Marco  
Unternehmensberater  
geb. 1974  
in Ludwigshafen am Rhein  
  
Hauptstraße 217  
67067 Ludwigshafen am Rhein

5. Ermert, Wolfgang  
Großhandelskaufmann  
geb. 1944  
in Büdingen  
  
Am Damm 10  
56271 Roßbach

6. Thümmel, Udo  
Reisebusfahrer  
geb. 1956  
in Ludwigshafen am Rhein  
  
Philipp-Scheidemann-Straße 32  
67071 Ludwigshafen am Rhein

## Liste 8: Familien-Partei Deutschlands (FAMILIE)

- |  |  |
|--|--|
| 1. Nickel, Margarete<br>Hausfrau<br>geb. 1946<br>in Göppingen<br><br>Schlittweg 10<br>67283 Obrigheim (Pfalz)                                  | 5. Liedy, Ulrike<br>Chemie-Laborantin<br>geb. 1960<br>in Ludwigshafen am Rhein<br><br>Falkenweg 21<br>67459 Böhl-Iggelheim                     |
| 2. Schmitt, Michael<br>Industriemechaniker<br>geb. 1971<br>in Grünstadt<br><br>Rathenaustraße 1<br>67227 Frankenthal (Pfalz)                   | 6. Heß, Konrad Rudolf<br>Lehrer i.R.<br>geb. 1939<br>in Kaiserslautern<br><br>Im Hoffeld 8<br>67661 Kaiserslautern                             |
| 3. Corr, Eva-Maria<br>Dipl.-Rechtspflegerin (FH)<br>geb. 1956<br>in Ludwigshafen am Rhein<br><br>Weiherstraße 33a<br>67659 Kaiserslautern      | 7. Schmitt, Brigitte Maria<br>Dipl.-Psychologin<br>geb. 1973<br>in Villingen-Schwenningen<br><br>Rathenaustraße 1<br>67227 Frankenthal (Pfalz) |
| 4. Ludosan, Felix-Anton<br>Dipl.-Informatiker (FH)<br>geb. 1969<br>in Herrmannstadt<br><br>Am Kieselberg 3<br>67435 Neustadt an der Weinstraße | 8. Nickel, Lothar<br>Agraringenieur i.R.<br>geb. 1937<br>in Crimmitschau<br><br>Schlittweg 10<br>67283 Obrigheim (Pfalz)                       |

## Liste 9: Partei Bibeltreuer Christen (PBC)

- |   |  |
|---|--|
| 1. Heinzmann, Michael<br>Kaufmann, selbstständig<br>geb. 1969<br>in Bonn<br><br>Alcide-de-Gasperri-Straße 36<br>76829 Landau in der Pfalz | 3. Krauß, Reiner<br>Bundesbahnbeamter a.D.<br>geb. 1950<br>in Hegnabrunn<br><br>Am Kuhberg 8<br>55494 Dichtelbach          |
| 2. Gensichen, Hans-Christoph<br>Pfarrer i.R.<br>geb. 1933<br>in Grünberg<br><br>Am Wassergraben 22b<br>57629 Steinebach an der Wied       | 4. Nicklis, Gabriele Monika Karin<br>Dipl.-Psychologin<br>geb. 1957<br>in Berlin<br><br>Hauptstraße 9<br>76835 Gleisweiler |



5. Wiederstein, Volker  
Meister Maschinenbau  
geb. 1965  
in Bad Marienberg (Westerwald)  
  
Gartenstraße 23  
56470 Bad Marienberg (Westerwald)

7. Wengenroth, Elvira  
Beamtin i.R.  
geb. 1961  
in Bad Hersfeld  
  
Weißer Berg 4a  
56459 Gemünden

6. Bernd, Christopher  
Auszubildender zum staatlich geprüften  
Sozialassistenten  
geb. 1986  
in Simmern/Hunsrück  
  
Am Kuhberg 8  
55494 Dichtelbach

### Liste 10: Marxistisch-Leninistische Partei Deutschlands (MLPD)

1. Stockert, Madeleine  
Sachbearbeiterin  
geb. 1947  
in Solothurn (Schweiz)  
  
Gneisenaustraße 8  
67061 Ludwigshafen am Rhein

3. Bartholomé, Anna  
Journalistin  
geb. 1949  
in Daun  
  
Essenerstraße 5  
45899 Gelsenkirchen

2. Nassauer, Traugott  
Dipl.-Psychologe  
geb. 1949  
in Daaden  
  
Lamprechtstraße 41  
57567 Daaden

4. Schäuble, Jürgen  
Arbeiter  
geb. 1963  
in Tübingen  
  
Hohensteinstraße 7  
45701 Herten

### Liste 11: DEUTSCHE VOLKSUNION (DVU)

1. Liederwald, Hans Dieter  
Triebfahrzeugführer  
geb. 1964  
in Mannheim  
  
Rupprechtstraße 10  
67122 Altrip

3. Rech, Daniel  
Forstwirt  
geb. 1983  
in Kirn  
  
Hauptstraße 48  
55758 Mittelreidenbach

2. Ziegler, Martin Alexander  
Kaufmann  
geb. 1972  
in München  
  
Breslauer Straße 10  
55619 Hennweiler

## Liste 12: Ökologisch-Demokratische Partei (ödp)

1. Hilgert, Rainer  
Unternehmer  
geb. 1953  
in St. Tönis  
  
Frankenstraße 13a  
56294 Münstermaifeld
2. Prof. Dr. Leinen, Felix  
Dipl.-Mathematiker  
geb. 1957  
in Wiesbaden  
  
Heuerstraße 64  
55129 Mainz
3. Lehmann, Klaus  
Richter a.D.  
geb. 1935  
in Berlin  
  
Blankenheimer Straße 35  
53518 Adenau
4. Eigemeier, Ellen  
Dipl.-Geographin  
geb. 1970  
in Meschede  
  
Augustusplatz 1  
55131 Mainz
5. Jöckle, Wolfgang  
Lehrer  
geb. 1950  
in Berlin  
  
Heideweg 9  
76756 Bellheim
6. Piehl, Jochen  
Sozialversicherungsfachangestellter  
geb. 1973  
in Worms  
  
Matthias-Erzberger-Straße 7  
67574 Osthofen
7. Schumacher, Manfred  
Maschinenbauingenieur  
geb. 1959  
in Butzbach  
  
Schloßstraße 1  
56112 Lahnstein
8. Theis, Klaus  
Kaufmann  
geb. 1957  
in Kaiserslautern  
  
Mozartstraße 19  
55278 Udenheim
9. Krell, Andreas  
Lehrbeauftragter  
geb. 1955  
in Bad Kreuznach  
  
Hauptstraße 61  
54689 Daleiden
10. Dr. Schanne, Rainer  
Rentner  
geb. 1942  
in Zweibrücken  
  
Mühlbergstraße 1  
66482 Zweibrücken
11. Freimuth, Jürgen  
Kaufmann  
geb. 1954  
in Winkel/Rheingau  
  
Am Jungstück 43  
55130 Mainz
12. Weber, Peter  
Betriebswirt  
geb. 1949  
in Zell-Merl  
  
Rigenzastraße 8  
56818 Klotten
13. Stauffer, Horst  
Konrektor a.D.  
geb. 1934  
in Ludwigshafen am Rhein  
  
Kakteenweg 43  
55126 Mainz
14. Weiter, Gabriele  
Apothekerin  
geb. 1957  
in Lauda-Königshofen  
  
Im Vogelgesang 35  
67346 Speyer

15. Weiß, Robert  
Unternehmer  
geb. 1971  
in Dexheim  
  
Bornstraße 18  
55278 Dexheim

17. Balg, Torsten  
Ingenieur  
geb. 1971  
in Mainz  
  
Hildegard-von-Bingen-Straße 28  
55128 Mainz

16. John, Rüdiger  
Student  
geb. 1977  
in Rüsselsheim  
  
Hauptstraße 109  
76756 Bellheim

18. Schramm, Robert  
Dipl.-Ingenieur (FH)  
geb. 1959  
in Landau in der Pfalz  
  
Binsengeweg 3  
76756 Bellheim

### Liste 13: Piratenpartei Deutschland (PIRATEN)

1. Veltens, Angelo  
Student, Softwareentwickler  
geb. 1985  
in Dernbach  
  
Stockborn 8  
56335 Neuhäusel

5. Löhr, Christoph  
Student, Unternehmer  
geb. 1983  
in München  
  
Kastellauner Straße 8  
56253 Treis-Karden

2. Müller, Heiko  
Produktmanager  
geb. 1972  
in Koblenz  
  
Schwerzstraße 5  
56073 Koblenz

6. Mo, Kim-Sun  
Studentin  
geb. 1978  
in Würselen  
  
Pfarrstraße 72  
56564 Neuwied

3. Ahrens, Dirk  
Student  
geb. 1977  
in Friedberg/Bayern  
  
Münsterstraße 8  
55116 Mainz

7. Thiesen, Bodo  
Arbeitssuchend  
geb. 1980  
in Neuss  
  
Zandtstraße 7  
56856 Zell (Mosel)

4. Veltens, Ansgar  
Fachkrankenpfleger für Hygiene  
geb. 1960  
in Stahlhofen  
  
Stockborn 8  
56335 Neuhäusel

## Abdruck der von den Kreiswahlleitern der Wahlkreise 198 bis 212 vorzunehmenden Bekanntmachungen über die zugelassenen Kreiswahlvorschläge für die Wahl zum 17. Deutschen Bundestag am 27. September 2009

Aufgrund des § 26 Abs. 3 des Bundeswahlgesetzes in Verbindung mit § 38 der Bundeswahlordnung haben die Kreiswahlleiter die von den Kreiswahlausschüssen zugelassenen Kreiswahlvorschläge bekannt zu machen. Die im Einzelnen von den Kreiswahlleitern in den nach § 86 Abs. 1 der Bundeswahlordnung bestimmten Amtsblättern oder Zeitungen vorzunehmenden Bekanntmachungen werden im Folgenden wiedergegeben:

### Wahlkreis 198 Neuwied

- |  |   |
|--|---|
| <p>1. Rüdell, Erwin Josef                    CDU<br/>Dipl.-Betriebswirt, MdL<br/>geb. 1955<br/>in Bonn<br/><br/>Hüingsberg 6<br/>53578 Windhagen</p>                     | <p>4. Dr. Lingnau, Hildegard                GRÜNE<br/>Regierungsberaterin für Armutsbekämpfung<br/>geb. 1964<br/>in Emsdetten<br/><br/>Street 398, No 16<br/>Phnom Penh, Kambodscha</p> |
| <p>2. Bätzing, Sabine                        SPD<br/>Dipl.-Verwaltungswirtin (FH), MdB<br/>geb. 1975<br/>in Altenkirchen<br/><br/>Parkstraße 19<br/>57635 Weyerbusch</p> | <p>5. Kanmaz, Olcay                         DIE LINKE<br/>Werkstoffprüfer<br/>geb. 1957<br/>in Mersin<br/><br/>Langemarkstraße 7<br/>57572 Niederfischbach</p>                          |
| <p>3. Hoff, Elke                                FDP<br/>Mitglied des Deutschen Bundestages<br/>geb. 1957<br/>in Unkel<br/><br/>Am Wildpfad 31<br/>53797 Lohmar</p>       | <p>6. Bieler, Christian                        NPD<br/>Zerspanungsmechaniker<br/>geb. 1985<br/>in Kirchen/Sieg<br/><br/>Im Fürtchen 12<br/>57648 Unnau</p>                              |

Altenkirchen (Westerwald), 31. Juli 2009  
Der Kreiswahlleiter: Michael Lieber

### Wahlkreis 199 Ahrweiler

- |  |   |
|--|---|
| <p>1. Heil, Mechthild                        CDU<br/>Dipl.-Ingenieurin, Architektin<br/>geb. 1961<br/>in Andernach<br/><br/>Kirchberg 26<br/>56626 Andernach</p> | <p>2. Nahles, Andrea                        SPD<br/>Mitglied des Deutschen Bundestages<br/>geb. 1970<br/>in Mendig<br/><br/>Großstraße 6<br/>56729 Weiler</p> |
|--|---|

3. Steinheuer, Christina Theresa FDP  
Journalistin, Redakteurin  
geb. 1979  
in Bonn  
  
Raiffeisenstraße 2  
53501 Graftschaft

5. Winkelmeier, Gert DIE LINKE  
Werbekaufmann, MdB  
geb. 1956  
in Neuwied  
  
Schulstraße 2a  
56317 Urbach

4. Prof. Dr. Bliss, Frank GRÜNE  
Hochschullehrer  
geb. 1956  
in Bonn  
  
Sinziger Straße 4  
53424 Remagen

6. Klug, Hans-Robert NPD  
Selbstständig  
geb. 1972  
in Bonn  
  
Hermann-Ferres-Straße 36  
06188 Niemberg

Bad Neuenahr-Ahrweiler, 31. Juli 2009  
Der Kreiswahlleiter: Dr. Jürgen Pföhler

### Wahlkreis 200 Koblenz

1. Dr. Fuchs, Michael CDU  
Selbstst. Kaufmann, MdB  
geb. 1949  
in Koblenz  
  
Bahnhofstraße 27  
56068 Koblenz

4. Winkler, Josef Philip GRÜNE  
Mitglied des Deutschen Bundestages  
geb. 1974  
in Koblenz  
  
Ehrlichsweg 9  
56130 Bad Ems

2. Mogg, Ursula SPD  
Mitglied des Deutschen Bundestages  
geb. 1953  
in Koblenz  
  
Trierer Straße 93c  
56072 Koblenz

5. Ferner, Wolfgang DIE LINKE  
Rechtsanwalt  
geb. 1952  
in Bardenberg  
  
Hauptstraße 10  
54597 Rommersheim

3. Falk, Markus FDP  
Dipl.-Verwaltungsbetriebswirt (FH)  
geb. 1970  
in Neuwied  
  
Mühlenstraße 70  
56170 Bendorf

6. Lobeck, Sven NPD  
Angestellter  
geb. 1976  
in Dresden  
  
Luisenstraße 21  
56218 Mülheim-Kärlich

Koblenz, 31. Juli 2009  
Der Kreiswahlleiter: Dr. Eberhard Schulte-  
Wissermann

### Wahlkreis 201 Mosel/Rhein-Hunsrück

1. Bleser, Peter CDU  
Landwirtschaftsmeister, MdB  
geb. 1952  
in Brachtendorf  
  
Hauptstraße 32  
56761 Brachtendorf

2. Heintel, Marcus SPD  
Vereinsbetreuer  
geb. 1976  
in Bernkastel-Kues  
  
Haardt kopfstraße 1  
54497 Morbach

- |  |              |  |                  |
|--|--------------|--|------------------|
| <p>3. <b>Wilhelmi, Ralf Heinrich</b><br/>Oberstudienrat<br/>geb. 1952<br/>in Trier</p> <p>Am Stadtgarten 21<br/>55469 Simmern/Hunsrück</p> | <p>FDP</p>   | <p>5. <b>Mallmenn, Roger</b><br/>Dipl.-Sportwissenschaftler<br/>geb. 1976<br/>in Boppard</p> <p>In der Hohl 4<br/>56291 Birkheim</p> | <p>DIE LINKE</p> |
| <p>4. <b>Steck, Britta</b><br/>Buchhalterin<br/>geb. 1965<br/>in Morbach</p> <p>Veldenzer Straße 10<br/>54472 Gornhausen</p>               | <p>GRÜNE</p> | <p>6. <b>Krames, Erich</b><br/>Rentner<br/>geb. 1934<br/>in Platten</p> <p>Trierer Straße 20<br/>54518 Platten</p>                   | <p>NPD</p>       |

Simmern/Hunsrück, 31. Juli 2009  
Der Kreiswahlleiter: Bertram Fleck

### Wahlkreis 202 Kreuznach

- |  |              |   |                  |
|--|--------------|---|------------------|
| <p>1. <b>Klößner, Julia</b><br/>Journalistin, MdB<br/>geb. 1972<br/>in Bad Kreuznach</p> <p>Windesheimer Straße 19<br/>55452 Guldenthal</p>    | <p>CDU</p>   | <p>5. <b>Krauth, Tanja</b><br/>Beamtin<br/>geb. 1968<br/>in Baumholder</p> <p>Auf Ellenborn 44<br/>55765 Birkenfeld</p>                       | <p>DIE LINKE</p> |
| <p>2. <b>Körper, Fritz Rudolf</b><br/>Theologe, Staatssekretär a.D., MdB<br/>geb. 1954<br/>in Rehborn</p> <p>Im Weiher 5<br/>55592 Rehborn</p> | <p>SPD</p>   | <p>6. <b>Deubel, Holger</b><br/>Rohrleitungsbauer<br/>geb. 1980<br/>in Querfurt</p> <p>Eschenbachstraße 1<br/>67063 Ludwigshafen am Rhein</p> | <p>NPD</p>       |
| <p>3. <b>Jung, Walter</b><br/>Programmierer<br/>geb. 1950<br/>in Göppingen</p> <p>Hinterhausen 17<br/>55571 Odernheim am Glan</p>              | <p>FDP</p>   | <p>14. <b>Jansen, Franz</b><br/>Rentner<br/>geb. 1935<br/>in Negau</p> <p>Saarstraße 220<br/>55768 Hoppstädten-Weiersbach</p>                 | <p>Jansen</p>    |
| <p>4. <b>Otto, Stephanie</b><br/>Dipl.-Sozialpädagogin<br/>geb. 1963<br/>in Bad Kreuznach</p> <p>Zwingel 5<br/>55545 Bad Kreuznach</p>         | <p>GRÜNE</p> |   |                  |

Bad Kreuznach, 31. Juli 2009  
Der Kreiswahlleiter: Hans-Dirk Nies

## Wahlkreis 203 Bitburg

- |    |  |     |    |  |           |
|----|--|-----|----|--|-----------|
| 1. | Schnieder, Patrick<br>Bürgermeister<br>geb. 1968<br>in Kyllburg<br><br>Luxemburger Straße 4<br>54687 Arzfeld                   | CDU | 4. | Höfken-Deipenbrock, Ulrike<br>Dipl.-Agraringenieurin, MdB<br>geb. 1955<br>in Düsseldorf<br><br>Bergstraße 8<br>54636 Ingendorf         | GRÜNE     |
| 2. | Dr. Leonhard, Elke<br>Publizistin<br>geb. 1949<br>in Fritzlar<br><br>Kirchstraße 24<br>54531 Manderscheid                      | SPD | 5. | Stratmann, Hanna Bettina<br>Pferdewirtschaftsmeisterin<br>geb. 1958<br>in Bergisch Gladbach<br><br>Corneliusstraße 13<br>54675 Nusbaum | DIE LINKE |
| 3. | Dr. Geisen, Edmund Peter<br>Landwirtschaftsdirektor a.D., MdB<br>geb. 1949<br>in Lützkampen<br><br>Weißdornweg 7<br>54550 Daun | FDP | 6. | Winter, Mario<br>Winzer<br>geb. 1982<br>in Bernkastel-Kues<br><br>In der Mess 3<br>54472 Burgen  | NPD       |

Daun, 31. Juli 2009  
Der Kreiswahlleiter: Heinz Onnertz

## Wahlkreis 204 Trier

- |    |   |     |    |  |           |
|----|---|-----|----|--|-----------|
| 1. | Kaster, Bernhard Nikolaus<br>Bürgermeister a.D., MdB<br>geb. 1957<br>in Trier<br><br>Mozartstraße 14<br>54293 Trier | CDU | 4. | Gottschalk, Sascha<br>Angestellter<br>geb. 1978<br>in Harsewinkel<br><br>Brunostraße 82<br>54329 Konz        | GRÜNE     |
| 2. | Nink, Manfred<br>Mitglied des Landtags<br>geb. 1950<br>in Trier<br><br>Gartenstraße 41<br>54344 Kenn                | SPD | 5. | Werner, Katrin<br>Kauffrau im Einzelhandel<br>geb. 1973<br>in Berlin<br><br>Domänenstraße 158<br>54295 Trier | DIE LINKE |
| 3. | Dr. Knöß, Per<br>Arzt<br>geb. 1977<br>in Wilhelmshaven<br><br>Hauptstraße 30<br>54314 Vierherrenborn                | FDP | 6. | Babic, Safet<br>Student<br>geb. 1981<br>in Hanau<br><br>Peter-Lambert-Straße 6<br>54292 Trier                | NPD       |

Trier, 31. Juli 2009  
Der Kreiswahlleiter: Klaus Jensen



## Wahlkreis 205 Montabaur

- |    |   |     |    |   |           |
|----|---|-----|----|---|-----------|
| 1. | Hörster, Joachim<br>Rechtsanwalt, MdB<br>geb. 1945<br>in Lautzenbrücken<br><br>Waldstraße 11<br>56457 Westerburg    | CDU | 4. | Musil, Michael<br>Betriebswirt<br>geb. 1947<br>in Wiesbaden<br><br>Kopernikusstraße 8<br>56410 Montabaur            | GRÜNE     |
| 2. | Walden, Björn<br>Industriekaufmann<br>geb. 1983<br>in Lahnstein<br><br>Niederelberter Straße 14<br>56410 Montabaur  | SPD | 5. | Klein, Martin<br>Altenpfleger<br>geb. 1959<br>in Langenbach bei Kirburg<br><br>Hauptstraße 1<br>57629 Stein-Wingert | DIE LINKE |
| 3. | Bläsche, Thomas<br>Dipl.-Sozialpädagoge<br>geb. 1978<br>in Dernbach<br><br>Hollersborn 40<br>56203 Höhr-Grenzhausen | FDP | 6. | Greeb, Christian<br>Lagerist<br>geb. 1984<br>in Hachenburg<br><br>Schulstraße 17<br>57648 Unnau                     | NPD       |

Montabaur, 31. Juli 2009

Der Kreiswahlleiter: Achim Schwickert

## Wahlkreis 206 Mainz

- |    |  |     |    |  |           |
|----|--|-----|----|--|-----------|
| 1. | Granold, Ute<br>Rechtsanwältin, MdB<br>geb. 1955<br>in Mainz<br><br>Ahornstraße 7<br>55270 Klein-Winternheim             | CDU | 4. | Rößner, Tabea<br>Redakteurin<br>geb. 1966<br>in Sassenberg<br><br>Külbstraße 2<br>55131 Mainz                | GRÜNE     |
| 2. | Hartmann, Michael<br>Regierungsangestellter, MdB<br>geb. 1963<br>in Pirmasens<br><br>Bruchstraße 32<br>55263 Wackernheim | SPD | 5. | Voßkühler, Karl<br>Doktorand<br>geb. 1981<br>in Wiesbaden<br><br>In der Meielache 19<br>55122 Mainz          | DIE LINKE |
| 3. | Brüderle, Rainer<br>Dipl.-Volkswirt, MdB<br>geb. 1945<br>in Berlin<br><br>Luisenstraße 10<br>55124 Mainz                 | FDP | 6. | Helge, Ingo<br>Landschaftsgärtner<br>geb. 1976<br>in Wiesbaden<br><br>Globusallee 3<br>55411 Bingen am Rhein | NPD       |

12. Prof. Dr. Leinen, Felix Mathematiker geb. 1957 in Wiesbaden  Heuerstraße 64 55129 Mainz	ödp	15. Schott, Erwin Dipl.-Ingenieur Chemische Technik geb. 1952 in Mainz  Kreuzstraße 39 55262 Heidesheim am Rhein	DIE VIOLETTEN
---	-----	--	---------------

14. Huth, Christian Sachbearbeiter geb. 1964 in Hamburg  An den Dünen 22 55120 Mainz	BüSo
--	------

Mainz, 31. Juli 2009  
Der Kreiswahlleiter: Jens Beutel

### Wahlkreis 207 Worms

1. Dr. Tauscher, Ludwig Dipl.-Agraringenieur geb. 1956 in Mainz  Kardinal-von-Galen-Straße 6 55232 Alzey	CDU	4. Schellhammer, Pia Studentin geb. 1985 in Mainz  Kaiser-Wilhelm-Ring 18 55118 Mainz	GRÜNE
2. Hagemann, Klaus Lehrer a.D., MdB geb. 1947 in Wölkau  Zuckmayerstraße 6 67574 Osthofen	SPD	5. Post, Michael Selbstständig geb. 1961 in Oldenburg  Am Roten Tor 79 55232 Alzey	DIE LINKE
3. Höferlin, Manuel Unternehmer geb. 1973 in Paris  Neckarstraße 9 55296 Harxheim	FDP	6. Marschall, Rainer Berufskraftfahrer geb. 1953 in Ludwigshafen am Rhein  Eckenbertstraße 61 67549 Worms	NPD

Alzey, 31. Juli 2009  
Der Kreiswahlleiter: Ernst Walter Görisch

### Wahlkreis 208 Ludwigshafen/Frankenthal

1. Prof. Dr. Böhmer, Maria Staatsministerin, MdB geb. 1950 in Mainz  Carl-Theodor-Straße 8 67227 Frankenthal (Pfalz)	CDU	2. Barnett, Doris Juristin, MdB geb. 1953 in Ludwigshafen am Rhein  Am Weidenschlag 26 67071 Ludwigshafen am Rhein	SPD
--	-----	--	-----

- |  |                  |   |                |
|--|------------------|---|----------------|
| <p>3. Marohn, Ralf<br/>Unternehmer<br/>geb. 1967<br/>in Bad Kreuznach</p> <p>Am Schlittweg 10<br/>67141 Neuhofen</p>                             | <p>FDP</p>       | <p>7. Steigert, Marco<br/>Unternehmensberater<br/>geb. 1974<br/>in Ludwigshafen am Rhein</p> <p>Hauptstraße 217<br/>67067 Ludwigshafen am Rhein</p>   | <p>REP</p>     |
| <p>4. Dr. Braun, Bernhard<br/>Angestellter<br/>geb. 1958<br/>in Ludwigshafen am Rhein</p> <p>Carolistraße 33<br/>67067 Ludwigshafen am Rhein</p> | <p>GRÜNE</p>     | <p>10. Stockert, Madeleine<br/>Sachbearbeiterin<br/>geb. 1947<br/>in Solothurn (Schweiz)</p> <p>Gneisenaustraße 8<br/>67061 Ludwigshafen am Rhein</p> | <p>MLPD</p>    |
| <p>5. Senger-Schäfer, Kathrin<br/>Politologin, Germanistin<br/>geb. 1962<br/>in Bonn</p> <p>Brahmsstraße 12<br/>67061 Ludwigshafen am Rhein</p>  | <p>DIE LINKE</p> | <p>13. Scherer, Philipp<br/>Student<br/>geb. 1984<br/>in Worms</p> <p>Stettiner Straße 14<br/>67240 Bobenheim-Roxheim</p>                             | <p>PIRATEN</p> |
| <p>6. Rodriguez-Teufer, René<br/>Selbstständig<br/>geb. 1974<br/>in Viernheim</p> <p>Mannheimer Straße 22<br/>67166 Otterstadt</p>               | <p>NPD</p>       | <p>Frankenthal (Pfalz), 31. Juli 2009<br/>Der Kreiswahlleiter: Theo Wieder</p>  |                |

### Wahlkreis 209 Neustadt-Speyer

- |  |            |  |                  |
|--|------------|--|------------------|
| <p>1. Schindler, Norbert<br/>Landwirt, Winzer, MdB<br/>geb. 1949<br/>in Grünstadt</p> <p>Weisenheimer Straße 8<br/>67273 Bobenheim am Berg</p>   | <p>CDU</p> | <p>4. Peters, Frank<br/>Augenoptikermeister<br/>geb. 1966<br/>in Bad Bergzabern</p> <p>Finkenweg 6<br/>67454 Haßloch</p>             | <p>GRÜNE</p>     |
| <p>2. Dr. Ressmann, Wolfgang<br/>Volkswirt, Politologe<br/>geb. 1958<br/>in Wedel</p> <p>Probstgasse 18<br/>67433 Neustadt an der Weinstraße</p> | <p>SPD</p> | <p>5. Beck, Stefanie<br/>KFZ-Mechanikerin<br/>geb. 1970<br/>in Ludwigshafen am Rhein</p> <p>Im Haseneck 5<br/>67098 Bad Dürkheim</p> | <p>DIE LINKE</p> |
| <p>3. Dr. Lardon, Hartmut<br/>Dipl.-Chemiker<br/>geb. 1953<br/>in Rostock</p> <p>Am Hofgraben 37<br/>67373 Dudenhofen</p>                        | <p>FDP</p> | <p>6. Armstroff, Dörthe<br/>Fotografin<br/>geb. 1958<br/>in Zeitz</p> <p>Eisenkehl 34<br/>67475 Weidenthal</p>                       | <p>NPD</p>       |

8. Nickel, Margarete  
Hausfrau  
geb. 1946  
in Göppingen  
  
Schlittweg 10  
67283 Obrigheim (Pfalz)

FAMILIE

14. Kunz, Viktor  
Flugzeugschweißer  
geb. 1979  
in Ernslanovka  
  
Im Erlich 56  
67346 Speyer

Parteiloser  
Viktor Kunz

Neustadt an der Weinstraße, 31. Juli 2009  
Der Kreiswahlleiter: Hans Georg Löffler

### Wahlkreis 210 Kaiserslautern

1. Jung, Xaver  
Lehrer  
geb. 1962  
in Kusel  
  
Kandelbrunnenstraße 33  
66887 Rammelsbach

CDU

4. Just, Dirk  
Industriemechaniker  
geb. 1973  
in Homburg  
  
Saarbrücker Straße 19  
66901 Schönenberg-Kübelberg

GRÜNE

2. Herzog, Gustav  
Mitglied des Deutschen Bundestages  
geb. 1958  
in Zellertal  
  
Niederschlesienstraße 8  
67308 Zellertal

SPD

5. Ulrich, Alexander  
Mitglied des Deutschen Bundestages  
geb. 1971  
in Kusel  
  
Flurstraße 5  
66879 Reichenbach-Steegen

DIE LINKE

3. Röthig-Wentz, Brigitta Marita  
Betriebswirtin (VWA)  
geb. 1962  
in Siegburg  
  
Am Sanddorn 21  
67697 Otterberg

FDP

6. Wagner, Sascha  
Arbeiter  
geb. 1972  
in Würselen  
  
Hauptstraße 25  
76891 Rumbach

NPD

Kirchheimbolanden, 31. Juli 2009  
Der Kreiswahlleiter: Winfried Werner

### Wahlkreis 211 Pirmasens

1. Schäfer, Anita  
Angestellte, MdB  
geb. 1951  
in Saalstadt  
  
Herschberger Straße 8  
66919 Saalstadt

CDU

3. Roth, Heinz-Walter  
Studiendirektor  
geb. 1949  
in Nidda  
  
Im Tannengarten 5  
66500 Hornbach

FDP

2. Wilhelm, Sabine  
Richterin  
geb. 1965  
in Zweibrücken  
  
August-Bebel-Straße 44a  
66482 Zweibrücken

SPD

4. Dr. Konrad, Fred  
Kinder- und Jugendarzt  
geb. 1961  
in Trier  
  
Frühlingstraße 1  
66894 Käßhofen

GRÜNE

5. Eschrich, Frank  
Sekretär  
geb. 1964  
in Pirmasens  
  
Am Immenborn 6  
66954 Pirmasens

DIE LINKE

6. Walter, Markus  
Account Manager  
geb. 1975  
in Stuttgart  
  
Landauer Straße 25  
66953 Pirmasens

NPD

Pirmasens, 31. Juli 2009  
Der Kreiswahlleiter: Hans Jörg Duppré

### Wahlkreis 212 Südpfalz

1. Dr. Gebhart, Thomas  
Mitglied des Landtags  
geb. 1971  
in Kandel  
  
Mozartstraße 24  
76751 Jockgrim

CDU

5. Kuntz, Ernst Jakob  
Vermögensberater  
geb. 1949  
in Neuhofen  
  
Mozartstraße 15  
67480 Edenkoben

DIE LINKE

2. Schmitt, Heinz  
Wirtschaftsingenieur, MdB  
geb. 1951  
in Karlsruhe  
  
Wieslauterstraße 12  
76829 Landau in der Pfalz

SPD

6. Pfirrmann, Karl-Heinz Rudolf  
Finanzberater  
geb. 1945  
in Jockgrim  
  
Dammstraße 19  
76744 Wörth am Rhein

NPD

3. Dr. Wissing, Volker  
Richter am Landgericht a.D., MdB  
geb. 1970  
in Landau in der Pfalz  
  
Hauptstraße 2  
76889 Barbelroth

FDP

14. Dietert, Edeltraud  
Versicherungsmaklerin  
geb. 1953  
in Annweiler  
  
In den Baumgärten 9  
76879 Essingen

Wählergemeinschaft  
FÜR  
VOLKSENTSCHEIDE

4. Lindner, Tobias  
Technischer Dipl.-Volkswirt  
geb. 1982  
in Karlsruhe  
  
Mozartstraße 5  
76744 Wörth am Rhein

GRÜNE

15. Dr. Dr. Berger, Wolfgang  
Professor der Wirtschafts-  
wissenschaften  
geb. 1941  
in Kassel  
  
Otterbachstraße 1a  
76751 Jockgrim

Willi-Weise-Projekt

Landau in der Pfalz, 31. Juli 2009  
Der Kreiswahlleiter: Hans-Dieter Schlimmer

Wahlergebnisse im Land und in den Wahlkreisen

Wahlkreis	Wahlberechtigte	Wähler		Erst- bzw. Zweitstimme	Ungültige Stimmen		Gültige Stimmen		Von den gültigen Stimmen entfielen auf											
									CDU		SPD		FDP		GRÜNE		DIE LINKE		NPD	
									Anzahl	%	Anzahl	%	Anzahl	%	Anzahl	%	Anzahl	%	Anzahl	%
198 Neuwied	242 568	172 799	71,2	E	3 873	2,2	168 926	66 214	39,2	61 544	36,4	17 881	10,6	9 518	5,6	11 331	6,7	2 438	1,4	
				Z	2 735	1,6	170 064	61 307	36,0	42 279	24,9	28 754	16,9	14 005	8,2	15 360	9,0	1 820	1,1	
199 Ahrweiler	195 658	139 346	71,2	E	2 813	2,0	136 533	62 145	45,5	33 987	24,9	20 470	15,0	10 094	7,4	8 310	6,1	1 527	1,1	
				Z	2 187	1,6	137 159	54 737	39,9	28 973	21,1	25 933	18,9	11 622	8,5	10 171	7,4	1 192	0,9	
200 Koblenz	196 560	138 790	70,6	E	3 133	2,3	135 657	59 853	44,1	38 080	28,1	13 084	9,6	13 222	9,7	9 935	7,3	1 483	1,1	
				Z	2 553	1,8	136 237	49 065	36,0	32 414	23,8	23 679	17,4	13 732	10,1	11 239	8,2	1 188	0,9	
201 Mosel/Rhein-Hunsrück	179 373	130 191	72,6	E	4 233	3,3	125 958	60 105	47,7	29 859	23,7	15 714	12,5	9 724	7,7	9 035	7,2	1 521	1,2	
				Z	2 635	2,0	127 556	50 302	39,4	26 447	20,7	24 248	19,0	10 265	8,0	10 568	8,3	1 137	0,9	
202 Kreuznach	190 569	133 191	69,9	E	3 062	2,3	130 129	61 167	47,0	37 332	28,7	8 684	6,7	8 768	6,7	11 579	8,9	1 798	1,4	
				Z	2 458	1,8	130 733	43 300	33,1	34 984	26,8	21 190	16,2	11 065	8,5	14 197	10,9	1 560	1,2	
203 Bitburg	168 357	120 001	71,3	E	3 429	2,9	116 572	53 705	46,1	28 042	24,1	16 213	13,9	9 274	8,0	8 043	6,9	1 295	1,1	
				Z	2 390	2,0	117 611	48 270	41,0	22 419	19,1	22 500	19,1	9 922	8,4	9 642	8,2	1 021	0,9	
204 Trier	191 691	138 338	72,2	E	3 552	2,6	134 786	61 594	45,7	34 948	25,9	11 237	8,3	14 109	10,5	11 583	8,6	1 315	1,0	
				Z	2 328	1,7	136 010	50 210	36,9	30 348	22,3	20 354	15,0	16 456	12,1	13 070	9,6	1 092	0,8	
205 Montabaur	213 225	154 343	72,4	E	3 255	2,1	151 088	65 215	43,2	44 416	29,4	16 541	10,9	10 685	7,1	11 884	7,9	2 347	1,6	
				Z	2 698	1,7	151 645	53 078	35,0	36 122	23,8	28 104	18,5	13 047	8,6	13 186	8,7	1 895	1,2	
206 Mainz	251 837	191 097	75,9	E	3 627	1,9	187 470	68 081	36,3	57 338	30,6	22 054	11,8	23 696	12,6	10 737	5,7	2 043	1,1	
				Z	2 619	1,4	188 478	61 777	32,8	43 303	23,0	29 045	15,4	29 745	15,8	13 922	7,4	1 153	0,6	
207 Worms	202 156	147 381	72,9	E	3 191	2,2	144 190	51 892	36,0	54 255	37,6	14 051	9,7	10 515	7,3	10 218	7,1	3 259	2,3	
				Z	2 788	1,9	144 593	46 831	32,4	39 125	27,1	22 748	15,7	14 609	10,1	12 098	8,4	2 284	1,6	
208 Ludwigshafen/Frankenthal	217 445	153 455	70,6	E	3 013	2,0	150 442	57 736	38,4	48 713	32,4	12 878	8,6	9 277	6,2	13 002	8,6	1 807	1,2	
				Z	2 744	1,8	150 711	48 785	32,4	40 325	26,8	22 392	14,9	12 919	8,6	15 457	10,3	1 798	1,2	
209 Neustadt-Speyer	220 974	164 052	74,2	E	3 870	2,4	160 182	71 481	44,6	40 404	25,2	14 870	9,3	13 748	8,6	12 546	7,8	2 710	1,7	
				Z	2 884	1,8	161 168	57 953	36,0	36 117	22,4	26 988	16,7	16 485	10,2	13 486	8,4	1 935	1,2	
210 Kaiserslautern	235 030	163 350	69,5	E	4 062	2,5	159 288	52 311	32,8	55 070	34,6	14 725	9,2	10 834	6,8	22 205	13,9	4 143	2,6	
				Z	3 166	1,9	160 184	45 212	28,2	44 362	27,7	22 932	14,3	13 936	8,7	22 670	14,2	3 197	2,0	
211 Pirmasens	184 220	131 065	71,1	E	4 156	3,2	126 909	50 035	39,4	34 342	27,1	14 105	11,1	8 840	7,0	15 989	12,6	3 598	2,8	
				Z	3 205	2,4	127 860	44 143	34,5	28 982	22,7	19 605	15,3	8 528	6,7	16 977	13,3	2 533	2,0	
212 Südpfalz	214 215	156 149	72,9	E	3 719	2,4	152 430	61 994	40,7	42 287	27,7	19 431	12,7	12 637	8,3	10 926	7,2	3 230	2,1	
				Z	3 029	1,9	153 120	52 517	34,3	34 790	22,7	26 201	17,1	15 635	10,2	13 137	8,6	2 272	1,5	
Rheinland-Pfalz	3 103 878	2 233 548	72,0	E	52 988	2,4	2 180 560	903 528	41,4	640 617	29,4	231 938	10,6	174 941	8,0	177 323	8,1	34 514	1,6	
				Z	40 419	1,8	2 193 129	767 487	35,0	520 990	23,8	364 673	16,6	211 971	9,7	205 180	9,4	26 077	1,2	

Gemäß § 79 der Bundeswahlordnung gebe ich das endgültige Wahlergebnis der Bundestagswahl vom 27. September 2009 im Land Rheinland-Pfalz wie folgt bekannt:

1. Wahlberechtigte, Wähler und abgegebene Erst- und Zweitstimmen im Land und in den Wahlkreisen (Übersicht 1),
2. Verteilung der 15 Wahlkreismandate (Übersicht 2) und der 17 Landeslistenmandate (Übersicht 3) auf die gewählten Bewerberinnen und Bewerber.

Bad Ems, 14. Oktober 2009

Der Landeswahlleiter  
Jörg Berres

### Wahlergebnisse im Land und in den Wahlkreisen

Von den gültigen Stimmen entfielen auf																											
REP		FAMILIE		PBC		MLPD		DVU		ödp		PIRATEN		BüSo		DIE VIOLETTEN		Jansen		Viktor Kunz		VOLKS-ENTSCHEIDE		Willi-Weise-Projekt			
Anzahl	%	Anzahl	%	Anzahl	%	Anzahl	%	Anzahl	%	Anzahl	%	Anzahl	%	Anzahl	%	Anzahl	%	Anzahl	%	Anzahl	%	Anzahl	%	Anzahl	%	Anzahl	%
-	-	-	-	-	-	-	-	-	-	-	-	-	-	-	-	-	-	-	-	-	-	-	-	-	-	-	
689	0,4	1 548	0,9	1 022	0,6	72	0,0	123	0,1	327	0,2	2 758	1,6														
-	-	-	-	-	-	-	-	-	-	-	-	-	-	-	-	-	-	-	-	-	-	-	-	-	-	-	
409	0,3	1 123	0,8	288	0,2	31	0,0	79	0,1	397	0,3	2 204	1,6														
-	-	-	-	-	-	-	-	-	-	-	-	-	-	-	-	-	-	-	-	-	-	-	-	-	-	-	
432	0,3	1 118	0,8	227	0,2	31	0,0	98	0,1	324	0,2	2 690	2,0														
-	-	-	-	-	-	-	-	-	-	-	-	-	-	-	-	-	-	-	-	-	-	-	-	-	-	-	
485	0,4	1 286	1,0	386	0,3	25	0,0	100	0,1	284	0,2	2 023	1,6														
-	-	-	-	-	-	-	-	-	-	-	-	-	-	-	-	-	-	801	0,6	-	-	-	-	-	-	-	
547	0,4	1 158	0,9	248	0,2	36	0,0	158	0,1	260	0,2	2 030	1,6														
-	-	-	-	-	-	-	-	-	-	-	-	-	-	-	-	-	-	-	-	-	-	-	-	-	-	-	
354	0,3	1 237	1,1	149	0,1	22	0,0	92	0,1	266	0,2	1 717	1,5														
-	-	-	-	-	-	-	-	-	-	-	-	-	-	-	-	-	-	-	-	-	-	-	-	-	-	-	
347	0,3	1 111	0,8	154	0,1	27	0,0	74	0,1	284	0,2	2 483	1,8														
-	-	-	-	-	-	-	-	-	-	-	-	-	-	-	-	-	-	-	-	-	-	-	-	-	-	-	
638	0,4	1 627	1,1	540	0,4	31	0,0	118	0,1	311	0,2	2 948	1,9														
-	-	-	-	-	-	-	-	-	-	2 384	1,3	-	-	304	0,2	833	0,4	-	-	-	-	-	-	-	-	-	-
2 265	1,2	1 035	0,5	245	0,1	34	0,0	96	0,1	1 305	0,7	4 553	2,4														
-	-	-	-	-	-	-	-	-	-	-	-	-	-	-	-	-	-	-	-	-	-	-	-	-	-	-	
1 508	1,0	1 468	1,0	421	0,3	30	0,0	137	0,1	425	0,3	2 909	2,0														
3 631	2,4	-	-	-	-	210	0,1	-	-	-	-	3 188	2,1	-	-	-	-	-	-	-	-	-	-	-	-	-	
3 601	2,4	1 443	1,0	314	0,2	121	0,1	158	0,1	319	0,2	3 079	2,0														
-	-	3 140	2,0	-	-	-	-	-	-	-	-	-	-	-	-	-	-	-	-	1 283	0,8	-	-	-	-	-	
1 918	1,2	2 217	1,4	453	0,3	44	0,0	116	0,1	426	0,3	3 030	1,9														
-	-	-	-	-	-	-	-	-	-	-	-	-	-	-	-	-	-	-	-	-	-	-	-	-	-	-	
1 373	0,9	2 074	1,3	414	0,3	55	0,0	132	0,1	406	0,3	3 421	2,1														
-	-	-	-	-	-	-	-	-	-	-	-	-	-	-	-	-	-	-	-	-	-	-	-	-	-	-	
1 662	1,3	1 945	1,5	387	0,3	32	0,0	114	0,1	391	0,3	2 561	2,0														
-	-	-	-	-	-	-	-	-	-	-	-	-	-	-	-	-	-	-	-	-	-	1 197	0,8	728	0,5		
1 980	1,3	1 889	1,2	575	0,4	59	0,0	134	0,1	609	0,4	3 322	2,2														
3 631	0,2	3 140	0,1	-	-	210	0,0	-	-	2 384	0,1	3 188	0,1	304	0,0	833	0,0	801	0,0	1 283	0,1	1 197	0,1	728	0,0		
18 208	0,8	22 279	1,0	5 823	0,3	650	0,0	1 729	0,1	6 334	0,3	41 728	1,9														



## T 23 Verzeichnis der gewählten Wahlkreisbewerberinnen und -bewerber

Wahlkreis Name	Familienname, Vorname Beruf oder Stand	Geburtsjahr Geburtsort	Wohnung Wohnort	Partei
198	Neuwied Rüddel, Erwin Dipl.-Betriebswirt, MdL	1955 Bonn	Hüingsberg 6 53578 Windhagen	CDU
199	Ahrweiler Heil, Mechthild Dipl.-Ingenieurin, Architektin	1961 Andernach	Kirchberg 26 56626 Andernach	CDU
200	Koblenz Dr. Fuchs, Michael Selbständiger Kaufmann, MdB	1949 Koblenz	Bahnhofstraße 27 56068 Koblenz	CDU
201	Mosel/Rhein- Hunsrück Bleser, Peter Landwirtschaftsmeister, MdB	1952 Brachtendorf	Hauptstraße 32 56761 Brachtendorf	CDU
202	Kreuznach Klößner, Julia Journalistin, MdB	1972 Bad Kreuznach	Windesheimer Straße 19 55452 Guldenthal	CDU
203	Bitburg Schnieder, Patrick Bürgermeister	1968 Kyllburg	Luxemburger Straße 4 54687 Arzfeld	CDU
204	Trier Kaster, Bernhard Bürgermeister a. D., MdB	1957 Trier	Mozartstraße 14 54293 Trier	CDU
205	Montabaur Hörster, Joachim Rechtsanwalt, MdB	1945 Lautzenbrücken	Waldstraße 11 56457 Westerburg	CDU
206	Mainz Granold, Ute Rechtsanwältin, MdB	1955 Mainz	Ahornstraße 7 55270 Klein-Winternheim	CDU
207	Worms Hagemann, Klaus Lehrer a. D., MdB	1947 Wölkau	Zuckmayerstraße 6 67574 Osthofen	SPD
208	Ludwigshafen/ Frankenthal Prof. Dr. Böhmer, Maria Staatsministerin, MdB	1950 Mainz	Carl-Theodor-Straße 8 67227 Frankenthal (Pfalz)	CDU
209	Neustadt-Speyer Schindler, Norbert Landwirt, Winzer, MdB	1949 Grünstadt	Weisenheimer Straße 8 67273 Bobenheim am Berg	CDU
210	Kaiserslautern Herzog, Gustav Mitglied des Deutschen Bundestages	1958 Harxheim	Niederschlesienstraße 8 67308 Zellertal	SPD
211	Pirmasens Schäfer, Anita Angestellte, MdB	1951 Saalstadt	Herschberger Straße 8 66919 Saalstadt	CDU
212	Südpfalz Dr. Gebhart, Thomas Mitglied des Landtags	1971 Kandel	Mozartstraße 24 76751 Jockgrim	CDU

**T 24** Verzeichnis der gewählten Landeslistenbewerberinnen und -bewerber

Landesliste Platz - Nr.	Familienname, Vorname Beruf oder Stand	Geburtsjahr Geburtsort	Wohnung Wohnort	Partei
1	Nahles, Andrea Literaturwissenschaftlerin (MA), MdB	1970 Mendig	Großstraße 6 56729 Weiler	SPD
2	Hartmann, Michael Regierungsangestellter, MdB	1963 Pirmasens	Bruchstraße 32 55263 Wackernheim	SPD
3	Barnett, Doris Juristin, MdB	1953 Ludwigshafen am Rhein	Am Weidenschlag 26 67071 Ludwigshafen am Rhein	SPD
5	Körper, Fritz Rudolf Theologe, Staatssekretär a. D., MdB	1954 Rehborn	Im Weiher 5 55592 Rehborn	SPD
6	Bätzing, Sabine Dipl.-Verwaltungswirtin (FH), MdB	1975 Altenkirchen	Parkstraße 19 57635 Weyerbusch	SPD
7	Nink, Manfred Mitglied des Landtags	1950 Trier	Gartenstraße 41 54344 Kenn	SPD
1	Brüderle, Rainer Dipl.-Volkswirt, MdB	1945 Berlin	Luisenstraße 10 55124 Mainz	FDP
2	Dr. Wissing, Volker Richter am Landgericht a. D., MdB	1970 Landau in der Pfalz	Hauptstraße 2 76889 Barbelroth	FDP
3	Hoff, Elke Vizepräsidentin a. D., MdB	1957 Unkel	Am Wildpfad 31 53797 Lohmar	FDP
4	Dr. Geisen, Edmund Peter Landwirtschaftsdirektor a. D., MdB	1949 Lützkampen	Weißdornweg 7 54550 Daun	FDP
5	Höferlin, Manuel Selbständiger Unternehmer	1973 Paris	Neckarstraße 9 55296 Harxheim	FDP
1	Höfken-Deipenbrock, Ulrike Dipl.-Agraringenieurin, MdB	1955 Düsseldorf	Bergstraße 8 54636 Ingendorf	GRÜNE
2	Winkler, Josef Philip Mitglied des Deutschen Bundestages	1974 Koblenz	Ehrlichsweg 9 56130 Bad Ems	GRÜNE
3	Rößner, Tabea Journalistin	1966 Sassenberg	Külbstraße 2 55131 Mainz	GRÜNE
1	Ulrich, Alexander Mitglied des Deutschen Bundestages	1971 Kusel	Flurstraße 5 66879 Reichenbach-Steegen	DIE LINKE
2	Senger-Schäfer, Kathrin Dozentin	1962 Bonn	Brahmsstraße 12 67061 Ludwigshafen am Rhein	DIE LINKE
3	Werner, Katrin Kauffrau im Einzelhandel	1973 Berlin	Domänenstraße 158 54295 Trier	DIE LINKE



---

## **C. - Anhang**

Amtliches Verzeichnis der Verbandsgemeinden und Gemeinden  
in alphabetischer Reihenfolge

1. Verbandsgemeinden
2. Gemeinden

Verbandsgemeinde; Kreis

Adenau; Ahrweiler  
 Alsenz-Obermoschel; Donnersbergkreis  
 Altenahr; Ahrweiler  
 Altenglan; Kusel  
 Altenkirchen (Westerwald); Altenkirchen (Westerwald)  
 Alzey-Land; Alzey-Worms  
 Annweiler am Trifels; Südliche Weinstraße  
 Arzfeld; Eifelkreis Bitburg-Prüm  
 Asbach; Neuwied

Bad Bergzabern; Südliche Weinstraße  
 Bad Breisig; Ahrweiler  
 Bad Ems; Rhein-Lahn-Kreis  
 Bad Hönningen; Neuwied  
 Bad Kreuznach; Bad Kreuznach  
 Bad Marienberg (Westerwald); Westerwaldkreis  
 Bad Münster am Stein-Eberburg; Bad Kreuznach  
 Bad Sobernheim; Bad Kreuznach  
 Baumholder; Birkenfeld  
 Bellheim; Germersheim  
 Bernkastel-Kues; Bernkastel-Wittlich  
 Betzdorf; Altenkirchen (Westerwald)  
 Birkenfeld; Birkenfeld  
 Bitburg-Land; Eifelkreis Bitburg-Prüm  
 Bodenheim; Mainz-Bingen  
 Braubach; Rhein-Lahn-Kreis  
 Brohltal; Ahrweiler  
 Bruchmühlbach-Miesau; Kaiserslautern

Cochem; Cochem-Zell

Daaden; Altenkirchen (Westerwald)  
 Dahner Felsenland; Südwestpfalz  
 Dannstadt-Schauernheim; Rhein-Pfalz-Kreis  
 Daun; Vulkaneifel  
 Deidesheim; Bad Dürkheim  
 Dierdorf; Neuwied  
 Diez; Rhein-Lahn-Kreis  
 Dudenhofen; Rhein-Pfalz-Kreis

Edenkoben; Südliche Weinstraße  
 Eich; Alzey-Worms  
 Eisenberg (Pfalz); Donnersbergkreis  
 Emmelshausen; Rhein-Hunsrück-Kreis  
 Enkenbach-Alsenborn; Kaiserslautern

Flammersfeld; Altenkirchen (Westerwald)  
 Freinsheim; Bad Dürkheim

Gau-Algesheim; Mainz-Bingen

Verbandsgemeinde; Kreis

Gebhardshain; Altenkirchen (Westerwald)  
 Gerolstein; Vulkaneifel  
 Glan-Münchweiler; Kusel  
 Göllheim; Donnersbergkreis  
 Grünstadt-Land; Bad Dürkheim  
 Guntersblum; Mainz-Bingen

Hachenburg; Westerwaldkreis  
 Hagenbach; Germersheim  
 Hahnstätten; Rhein-Lahn-Kreis  
 Hamm (Sieg); Altenkirchen (Westerwald)  
 Hauenstein; Südwestpfalz  
 Heidesheim am Rhein; Mainz-Bingen  
 Hermeskeil; Trier-Saarburg  
 Herrstein; Birkenfeld  
 Herxheim; Südliche Weinstraße  
 Heßheim; Rhein-Pfalz-Kreis  
 Hettenleidelheim; Bad Dürkheim  
 Hillesheim; Vulkaneifel  
 Hochspeyer; Kaiserslautern  
 Höhr-Grenzhausen; Westerwaldkreis

Irrel; Eifelkreis Bitburg-Prüm

Jockgrim; Germersheim

Kaisersesch; Cochem-Zell  
 Kaiserslautern-Süd; Kaiserslautern  
 Kandel; Germersheim  
 Kastellaun; Rhein-Hunsrück-Kreis  
 Katzenelnbogen; Rhein-Lahn-Kreis  
 Kelberg; Vulkaneifel  
 Kell am See; Trier-Saarburg  
 Kirchberg (Hunsrück); Rhein-Hunsrück-Kreis  
 Kirchen (Sieg); Altenkirchen (Westerwald)  
 Kirchheimbolanden; Donnersbergkreis  
 Kirn-Land; Bad Kreuznach  
 Konz; Trier-Saarburg  
 Kröv-Bausendorf; Bernkastel-Wittlich  
 Kusel; Kusel  
 Kyllburg; Eifelkreis Bitburg-Prüm

Lambrecht (Pfalz); Bad Dürkheim  
 Landau-Land; Südliche Weinstraße  
 Landstuhl; Kaiserslautern  
 Langenlonsheim; Bad Kreuznach  
 Lauterecken; Kusel  
 Lingenfeld; Germersheim  
 Linz am Rhein; Neuwied  
 Loreley; Rhein-Lahn-Kreis

Verbandsgemeinde; Kreis

Maifeld; Mayen-Koblenz  
 Maikammer; Südliche Weinstraße  
 Manderscheid; Bernkastel-Wittlich  
 Maxdorf; Rhein-Pfalz-Kreis  
 Meisenheim; Bad Kreuznach  
 Mendig; Mayen-Koblenz  
 Monsheim; Alzey-Worms  
 Montabaur; Westerwaldkreis

Nassau; Rhein-Lahn-Kreis  
 Nastätten; Rhein-Lahn-Kreis  
 Neuerburg; Eifelkreis Bitburg-Prüm  
 Neumagen-Dhron; Bernkastel-Wittlich  
 Nieder-Olm; Mainz-Bingen  
 Nierstein-Oppenheim; Mainz-Bingen

Obere Kyll; Vulkaneifel  
 Offenbach an der Queich; Südliche Weinstraße  
 Otterbach; Kaiserslautern  
 Otterberg; Kaiserslautern

Pellenz; Mayen-Koblenz  
 Pirmasens-Land; Südwestpfalz  
 Prüm; Eifelkreis Bitburg-Prüm  
 Puderbach; Neuwied

Ramstein-Miesenbach; Kaiserslautern  
 Ransbach-Baumbach; Westerwaldkreis  
 Rengsdorf; Neuwied  
 Rennerod; Westerwaldkreis  
 Rhaunen; Birkenfeld  
 Rhein-Nahe; Mainz-Bingen  
 Rheinböllen; Rhein-Hunsrück-Kreis  
 Rhens; Mayen-Koblenz  
 Rockenhausen; Donnersbergkreis  
 Rodalben; Südwestpfalz  
 Rüdesheim; Bad Kreuznach  
 Rülzheim; Germersheim  
 Ruwer; Trier-Saarburg

Saarburg; Trier-Saarburg  
 Sankt Goar-Oberwesel; Rhein-Hunsrück-Kreis

Verbandsgemeinde; Kreis

Schönenberg-Kübelberg; Kusel  
 Schweich an der Römischen Weinstraße; Trier-Saarburg  
 Selters (Westerwald); Westerwaldkreis  
 Simmern / Hunsrück; Rhein-Hunsrück-Kreis  
 Speicher; Eifelkreis Bitburg-Prüm  
 Sprendlingen-Gensingen; Mainz-Bingen  
 Stromberg; Bad Kreuznach

Thaleischweiler-Fröschen; Südwestpfalz  
 Thalfang am Erbeskopf; Bernkastel-Wittlich  
 Traben-Trarbach; Bernkastel-Wittlich  
 Treis-Karden; Cochem-Zell  
 Trier-Land; Trier-Saarburg

Ulmen; Cochem-Zell  
 Unkel; Neuwied  
 Untermosel; Mayen-Koblenz

Vallendar; Mayen-Koblenz  
 Vordereifel; Mayen-Koblenz

Wachenheim an der Weinstraße; Bad Dürkheim  
 Waldbreitbach; Neuwied  
 Wald Fischbach-Burgalben; Südwestpfalz  
 Waldmohr; Kusel  
 Waldsee; Rhein-Pfalz-Kreis  
 Wallhalben; Südwestpfalz  
 Wallmerod; Westerwaldkreis  
 Weilerbach; Kaiserslautern  
 Weißenthurm; Mayen-Koblenz  
 Westerburg; Westerwaldkreis  
 Westhofen; Alzey-Worms  
 Winnweiler; Donnersbergkreis  
 Wirges; Westerwaldkreis  
 Wissen; Altenkirchen (Westerwald)  
 Wittlich-Land; Bernkastel-Wittlich  
 Wolfstein; Kusel  
 Wöllstein; Alzey-Worms  
 Wörrstadt; Alzey-Worms

Zell (Mosel); Cochem-Zell  
 Zweibrücken-Land; Südwestpfalz

Gemeinde; Kreis

Gemeinde; Kreis

## A

Aach; Trier-Saarburg  
 Abentheuer; Birkenfeld  
 Abtweiler; Bad Kreuznach  
 Acht; Mayen-Koblenz  
 Achtelsbach; Birkenfeld  
 Adenau, Stadt; Ahrweiler  
 Adenbach; Kusel  
 Affler; Eifelkreis Bitburg-Prüm  
 Ahrbrück; Ahrweiler  
 Ailertchen; Westerwaldkreis  
 Albersweiler; Südliche Weinstraße  
 Albessen; Kusel  
 Albig; Alzey-Worms  
 Albisheim (Pfrimm); Donnersbergkreis  
 Alf; Cochem-Zell  
 Alflen; Cochem-Zell  
 Alken; Mayen-Koblenz  
 Allenbach; Birkenfeld  
 Allendorf; Rhein-Lahn-Kreis  
 Allenfeld; Bad Kreuznach  
 Almersbach; Altenkirchen (Westerwald)  
 Alpenrod; Westerwaldkreis  
 Alsbach; Westerwaldkreis  
 Alsdorf; Altenkirchen (Westerwald)  
 Alsdorf; Eifelkreis Bitburg-Prüm  
 Alsenz; Donnersbergkreis  
 Alsheim; Alzey-Worms  
 Altdorf; Südliche Weinstraße  
 Altenahr; Ahrweiler  
 Altenbamberg; Bad Kreuznach  
 Altendiez; Rhein-Lahn-Kreis  
 Altenglan; Kusel  
 Altenkirchen; Kusel  
 Altenkirchen (Westerwald), Stadt;  
 Altenkirchen (Westerwald)  
 Altekülz; Rhein-Hunsrück-Kreis  
 Althornbach; Südpfalz  
 Altlay; Cochem-Zell  
 Altleiningen; Bad Dürkheim  
 Altrich; Bernkastel-Wittlich  
 Altrip; Rhein-Pfalz-Kreis  
 Altscheid; Eifelkreis Bitburg-Prüm  
 Altstrimmig; Cochem-Zell  
 Altweidelbach; Rhein-Hunsrück-Kreis  
 Alzey, Stadt; Alzey-Worms  
 Ammeldingen an der Our;  
 Eifelkreis Bitburg-Prüm  
 Ammeldingen bei Neuerburg;  
 Eifelkreis Bitburg-Prüm  
 Andernach, große kreisangehörige Stadt;  
 Mayen-Koblenz  
 Anhausen; Neuwied  
 Annweiler am Trifels, Stadt; Südliche Weinstraße  
 Anschau; Mayen-Koblenz  
 Antweiler; Ahrweiler  
 Appenheim; Mainz-Bingen  
 Arbach; Vulkaneifel  
 Aremberg; Ahrweiler  
 Arenrath; Bernkastel-Wittlich  
 Arft; Mayen-Koblenz  
 Argenschwang; Bad Kreuznach  
 Argenthal; Rhein-Hunsrück-Kreis  
 Armsheim; Alzey-Worms  
 Arnshöfen; Westerwaldkreis  
 Arzbach; Rhein-Lahn-Kreis  
 Arzfeld; Eifelkreis Bitburg-Prüm  
 Asbach; Birkenfeld

Asbach; Neuwied  
 Aschbach; Kusel  
 Aspisheim; Mainz-Bingen  
 Astert; Westerwaldkreis  
 Attenhausen; Rhein-Lahn-Kreis  
 Atzelgift; Westerwaldkreis  
 Auderath; Cochem-Zell  
 Auel; Rhein-Lahn-Kreis  
 Auen; Bad Kreuznach  
 Aull; Rhein-Lahn-Kreis  
 Auw an der Kyll; Eifelkreis Bitburg-Prüm  
 Auw bei Prüm; Eifelkreis Bitburg-Prüm  
 Ayl; Trier-Saarburg

## B

Baar; Mayen-Koblenz  
 Bacharach, Stadt; Mainz-Bingen  
 Bachenberg; Altenkirchen (Westerwald)  
 Bad Bergzabern, Stadt; Südliche Weinstraße  
 Bad Bertrich; Cochem-Zell  
 Bad Breisig, Stadt; Ahrweiler  
 Bad Dürkheim, Stadt; Bad Dürkheim  
 Bad Ems, Stadt; Rhein-Lahn-Kreis  
 Bad Hönningen, Stadt; Neuwied  
 Bad Kreuznach, große kreisangehörige Stadt;  
 Bad Kreuznach  
 Bad Marienberg (Westerwald), Stadt;  
 Westerwaldkreis  
 Bad Münster am Stein-Eberburg, Stadt;  
 Bad Kreuznach  
 Bad Neuenahr-Ahrweiler, Stadt; Ahrweiler  
 Bad Sobernheim, Stadt; Bad Kreuznach  
 Badem; Eifelkreis Bitburg-Prüm  
 Badenhard; Rhein-Hunsrück-Kreis  
 Badenheim; Mainz-Bingen  
 Baldringen; Trier-Saarburg  
 Balduinstein; Rhein-Lahn-Kreis  
 Balesfeld; Eifelkreis Bitburg-Prüm  
 Bann; Kaiserslautern  
 Bannberscheid; Westerwaldkreis  
 Barbelroth; Südliche Weinstraße  
 Bärenbach; Bad Kreuznach  
 Bärenbach; Rhein-Hunsrück-Kreis  
 Barweiler; Ahrweiler  
 Bärweiler; Bad Kreuznach  
 Basberg; Vulkaneifel  
 Bassenheim; Mayen-Koblenz  
 Battenberg (Pfalz); Bad Dürkheim  
 Battweiler; Südpfalz  
 Bauler; Ahrweiler  
 Bauler; Eifelkreis Bitburg-Prüm  
 Baumholder, Stadt; Birkenfeld  
 Bausendorf; Bernkastel-Wittlich  
 Baustert; Eifelkreis Bitburg-Prüm  
 Bayerfeld-Steckweiler; Donnersbergkreis  
 Becheln; Rhein-Lahn-Kreis  
 Bechenheim; Alzey-Worms  
 Becherbach; Bad Kreuznach  
 Becherbach bei Kirn; Bad Kreuznach  
 Bechhofen; Südpfalz  
 Bechtheim; Alzey-Worms  
 Bechtolsheim; Alzey-Worms  
 Bedesbach; Kusel  
 Beilingen; Eifelkreis Bitburg-Prüm  
 Beilstein; Cochem-Zell  
 Beindersheim; Rhein-Pfalz-Kreis  
 Beinhausen; Vulkaneifel  
 Bekond; Trier-Saarburg



Belg; Rhein-Hunsrück-Kreis  
 Belgweiler; Rhein-Hunsrück-Kreis  
 Bell; Mayen-Koblenz  
 Bell (Hunsrück); Rhein-Hunsrück-Kreis  
 Bellheim; Germersheim  
 Bellingen; Westerwaldkreis  
 Beltheim; Rhein-Hunsrück-Kreis  
 Bendorf, Stadt; Mayen-Koblenz  
 Bengel; Bernkastel-Wittlich  
 Bennhausen; Donnersbergkreis  
 Benzweiler; Rhein-Hunsrück-Kreis  
 Bereborn; Vulkaneifel  
 Berenbach; Vulkaneifel  
 Berg; Ahrweiler  
 Berg; Rhein-Lahn-Kreis  
 Berg (Pfalz); Germersheim  
 Bergen; Birkenfeld  
 Bergenhausen; Rhein-Hunsrück-Kreis  
 Berghausen; Rhein-Lahn-Kreis  
 Berglangenbach; Birkenfeld  
 Berglicht; Bernkastel-Wittlich  
 Bergweiler; Bernkastel-Wittlich  
 Berkoth; Eifelkreis Bitburg-Prüm  
 Berlingen; Vulkaneifel  
 Bermel; Mayen-Koblenz  
 Bermersheim; Alzey-Worms  
 Bermersheim vor der Höhe; Alzey-Worms  
 Berndorf; Vulkaneifel  
 Berndroth; Rhein-Lahn-Kreis  
 Bernkastel-Kues, Stadt; Bernkastel-Wittlich  
 Berod bei Hachenburg; Altenkirchen (Westerwald)  
 Berod bei Wallmerod; Westerwaldkreis  
 Berscheid; Eifelkreis Bitburg-Prüm  
 Berschweiler bei Baumholder; Birkenfeld  
 Berschweiler bei Kirn; Birkenfeld  
 Berzhahn; Westerwaldkreis  
 Berzhhausen; Altenkirchen (Westerwald)  
 Bescheid; Trier-Saarburg  
 Betteldorf; Vulkaneifel  
 Bettendorf; Rhein-Lahn-Kreis  
 Bettenfeld; Bernkastel-Wittlich  
 Bettingen; Eifelkreis Bitburg-Prüm  
 Betzdorf, Stadt; Altenkirchen (Westerwald)  
 Beulich; Rhein-Hunsrück-Kreis  
 Beuren; Cochem-Zell  
 Beuren (Hochwald); Trier-Saarburg  
 Bickenbach; Rhein-Hunsrück-Kreis  
 Bickendorf; Eifelkreis Bitburg-Prüm  
 Biebelnheim; Alzey-Worms  
 Biebelsheim; Bad Kreuznach  
 Biebern; Rhein-Hunsrück-Kreis  
 Biebrich; Rhein-Lahn-Kreis  
 Biedershausen; Südwestpfalz  
 Biedesheim; Donnersbergkreis  
 Biersdorf am See; Eifelkreis Bitburg-Prüm  
 Biesdorf; Eifelkreis Bitburg-Prüm  
 Bilkheim; Westerwaldkreis  
 Billigheim-Ingenheim; Südliche Weinstraße  
 Bingen am Rhein, große  
 kreisangehörige Stadt; Mainz-Bingen  
 Binningen; Cochem-Zell  
 Binsfeld; Bernkastel-Wittlich  
 Birgel; Vulkaneifel  
 Birkenbeul; Altenkirchen (Westerwald)  
 Birkenfeld, Stadt; Birkenfeld  
 Birkenheide; Rhein-Pfalz-Kreis  
 Birken-Honigsessen; Altenkirchen (Westerwald)  
 Birkenhördt; Südliche Weinstraße  
 Birkheim; Rhein-Hunsrück-Kreis  
 Birkweiler; Südliche Weinstraße  
 Birlenbach; Rhein-Lahn-Kreis  
 Birnbach; Altenkirchen (Westerwald)

Birresborn; Vulkaneifel  
 Birtlingen; Eifelkreis Bitburg-Prüm  
 Bischheim; Donnersbergkreis  
 Bissersheim; Bad Dürkheim  
 Bisterschied; Donnersbergkreis  
 Bitburg, Stadt; Eifelkreis Bitburg-Prüm  
 Bitzen; Altenkirchen (Westerwald)  
 Blankenrath; Cochem-Zell  
 Blaubach; Kusel  
 Bleckhausen; Vulkaneifel  
 Bleialf; Eifelkreis Bitburg-Prüm  
 Bobenheim am Berg; Bad Dürkheim  
 Bobenheim-Roxheim; Rhein-Pfalz-Kreis  
 Bobenthal; Südwestpfalz  
 Böbingen; Südliche Weinstraße  
 Böchingen; Südliche Weinstraße  
 Bockenau; Bad Kreuznach  
 Bockenheim an der Weinstraße;  
 Bad Dürkheim  
 Boden; Westerwaldkreis  
 Bodenbach; Vulkaneifel  
 Bodenheim; Mainz-Bingen  
 Bogel; Rhein-Lahn-Kreis  
 Böhl-Iggelheim; Rhein-Pfalz-Kreis  
 Bolanden; Donnersbergkreis  
 Bollenbach; Birkenfeld  
 Böllernborn; Südliche Weinstraße  
 Bollendorf; Eifelkreis Bitburg-Prüm  
 Bölsberg; Westerwaldkreis  
 Bonefeld; Neuwied  
 Bonerath; Trier-Saarburg  
 Bongard; Vulkaneifel  
 Boos; Bad Kreuznach  
 Boos; Mayen-Koblenz  
 Boppard, Stadt; Rhein-Hunsrück-Kreis  
 Börfink; Birkenfeld  
 Borler; Vulkaneifel  
 Bornheim; Alzey-Worms  
 Bornheim; Südliche Weinstraße  
 Bornich; Rhein-Lahn-Kreis  
 Borod; Westerwaldkreis  
 Börrstadt; Donnersbergkreis  
 Börsborn; Kusel  
 Bosenbach; Kusel  
 Bottenbach; Südwestpfalz  
 Boxberg; Vulkaneifel  
 Brachbach; Altenkirchen (Westerwald)  
 Brachtendorf; Cochem-Zell  
 Brandscheid; Westerwaldkreis  
 Brandscheid; Eifelkreis Bitburg-Prüm  
 Braubach, Stadt; Rhein-Lahn-Kreis  
 Brauneberg; Bernkastel-Wittlich  
 Braunshorn; Rhein-Hunsrück-Kreis  
 Braunweiler; Bad Kreuznach  
 Brauweiler; Bad Kreuznach  
 Brecht; Eifelkreis Bitburg-Prüm  
 Breit; Bernkastel-Wittlich  
 Breitenau; Westerwaldkreis  
 Breitenbach; Kusel  
 Breitenheim; Bad Kreuznach  
 Breienthal; Birkenfeld  
 Breitscheid; Neuwied  
 Breitscheid; Mainz-Bingen  
 Breitscheid; Altenkirchen (Westerwald)  
 Bremberg; Rhein-Lahn-Kreis  
 Bremm; Cochem-Zell  
 Brenk; Ahrweiler  
 Bretthausen; Westerwaldkreis  
 Bretzenheim; Bad Kreuznach  
 Breunigweiler; Donnersbergkreis  
 Brey; Mayen-Koblenz  
 Briedel; Cochem-Zell

Brieden; Cochem-Zell  
 Briedern; Cochem-Zell  
 Brimingen; Eifelkreis Bitburg-Prüm  
 Brockscheid; Vulkaneifel  
 Brodenbach; Mayen-Koblenz  
 Brohl; Cochem-Zell  
 Brohl-Lützing; Ahrweiler  
 Bruch; Bernkastel-Wittlich  
 Bruchertseifen; Altenkirchen (Westerwald)  
 Bruchhausen; Neuwied  
 Bruchmühlbach-Miesau; Kaiserslautern  
 Bruchweiler; Birkenfeld  
 Bruchweiler-Bärenbach; Südwestpfalz  
 Brücken; Birkenfeld  
 Brücken (Pfalz); Kusel  
 Brücktal; Vulkaneifel  
 Bruschied; Bad Kreuznach  
 Bruttig-Fankel; Cochem-Zell  
 Bubach; Rhein-Hunsrück-Kreis  
 Bubenheim; Donnersbergkreis  
 Bubenheim; Mainz-Bingen  
 Buborn; Kusel  
 Buch; Rhein-Hunsrück-Kreis  
 Buch; Rhein-Lahn-Kreis  
 Büchel; Cochem-Zell  
 Büchenbeuren; Rhein-Hunsrück-Kreis  
 Buchet; Eifelkreis Bitburg-Prüm  
 Buchholz (Westerwald); Neuwied  
 Budenbach; Rhein-Hunsrück-Kreis  
 Budenheim; Mainz-Bingen  
 Büdesheim; Eifelkreis Bitburg-Prüm  
 Büdlich; Bernkastel-Wittlich  
 Buhlenberg; Birkenfeld  
 Bullay; Cochem-Zell  
 Bundenbach; Birkenfeld  
 Bundenthal; Südwestpfalz  
 Burbach; Eifelkreis Bitburg-Prüm  
 Bürdenbach; Altenkirchen (Westerwald)  
 Burg; Eifelkreis Bitburg-Prüm  
 Burg (Mosel); Bernkastel-Wittlich  
 Burgbrohl; Ahrweiler  
 Burgen; Mayen-Koblenz  
 Burgen; Bernkastel-Wittlich  
 Burglahr; Altenkirchen (Westerwald)  
 Burgschwalbach; Rhein-Lahn-Kreis  
 Burgsponheim; Bad Kreuznach  
 Burrweiler; Südliche Weinstraße  
 Burtscheid; Bernkastel-Wittlich  
 Busenberg; Südwestpfalz  
 Busenhausen; Altenkirchen (Westerwald)

## C

Caan; Westerwaldkreis  
 Callbach; Bad Kreuznach  
 Carlsberg; Bad Dürkheim  
 Charlottenberg; Rhein-Lahn-Kreis  
 Clausen; Südwestpfalz  
 Cochem, Stadt; Cochem-Zell  
 Contwig; Südwestpfalz  
 Cramberg; Rhein-Lahn-Kreis  
 Cronenberg; Kusel

## D

Daaden; Altenkirchen (Westerwald)  
 Dachsenhausen; Rhein-Lahn-Kreis  
 Dackenheim; Bad Dürkheim  
 Dackscheid; Eifelkreis Bitburg-Prüm  
 Dahlem; Eifelkreis Bitburg-Prüm  
 Dahlheim; Rhein-Lahn-Kreis

Dahn, Stadt; Südwestpfalz  
 Dahlen; Eifelkreis Bitburg-Prüm  
 Dalberg; Bad Kreuznach  
 Daleiden; Eifelkreis Bitburg-Prüm  
 Dalheim; Mainz-Bingen  
 Dambach; Birkenfeld  
 Damflos; Trier-Saarburg  
 Damscheid; Rhein-Hunsrück-Kreis  
 Dankerath; Ahrweiler  
 Dannenfels; Donnersbergkreis  
 Dannstadt-Schauernheim;  
 Rhein-Pfalz-Kreis  
 Darscheid; Vulkaneifel  
 Darstein; Südwestpfalz  
 Dasburg; Eifelkreis Bitburg-Prüm  
 Dattenberg; Neuwied  
 Datzeroth; Neuwied  
 Daubach; Bad Kreuznach  
 Daubach; Westerwaldkreis  
 Daun, Stadt; Vulkaneifel  
 Dausenau; Rhein-Lahn-Kreis  
 Dauwelshausen; Eifelkreis Bitburg-Prüm  
 Daxweiler; Bad Kreuznach  
 Dedenbach; Ahrweiler  
 Deesen; Westerwaldkreis  
 Deidesheim, Stadt; Bad Dürkheim  
 Deimberg; Kusel  
 Dellfeld; Südwestpfalz  
 Demerath; Vulkaneifel  
 Dennweiler-Frohnbach; Kusel  
 Densborn; Vulkaneifel  
 Dernau; Ahrweiler  
 Dernbach; Neuwied  
 Dernbach; Südliche Weinstraße  
 Dernbach (Westerwald); Westerwaldkreis  
 Derschen; Altenkirchen (Westerwald)  
 Desloch; Bad Kreuznach  
 Dessighofen; Rhein-Lahn-Kreis  
 Detzem; Trier-Saarburg  
 Deudesfeld; Vulkaneifel  
 Deuselbach; Bernkastel-Wittlich  
 Dexheim; Mainz-Bingen  
 Dhronacken; Bernkastel-Wittlich  
 Dichtelbach; Rhein-Hunsrück-Kreis  
 Dickendorf; Altenkirchen (Westerwald)  
 Dickenschied; Rhein-Hunsrück-Kreis  
 Dickesbach; Birkenfeld  
 Dieblich; Mayen-Koblenz  
 Diefenbach; Bernkastel-Wittlich  
 Dielkirchen; Donnersbergkreis  
 Dienethal; Rhein-Lahn-Kreis  
 Dienheim; Mainz-Bingen  
 Dienstweiler; Birkenfeld  
 Dierbach; Südliche Weinstraße  
 Dierdorf, Stadt; Neuwied  
 Dierfeld; Bernkastel-Wittlich  
 Dierscheid; Bernkastel-Wittlich  
 Diethardt; Rhein-Lahn-Kreis  
 Dietrichingen; Südwestpfalz  
 Diez, Stadt; Rhein-Lahn-Kreis  
 Dill; Rhein-Hunsrück-Kreis  
 Dillendorf; Rhein-Hunsrück-Kreis  
 Dimbach; Südwestpfalz  
 Dingdorf; Eifelkreis Bitburg-Prüm  
 Dintenheim; Alzey-Worms  
 Dirmstein; Bad Dürkheim  
 Ditscheid; Mayen-Koblenz  
 Dittelsheim-Heßloch; Alzey-Worms  
 Dittweiler; Kusel  
 Dockendorf; Eifelkreis Bitburg-Prüm  
 Dockweiler; Vulkaneifel  
 Dodenburg; Bernkastel-Wittlich

Dohm-Lammersdorf; Vulkaneifel  
 Dohr; Cochem-Zell  
 Dolgesheim; Mainz-Bingen  
 Dommershausen; Rhein-Hunsrück-Kreis  
 Donsieders; Südwestpfalz  
 Dörnberg; Rhein-Lahn-Kreis  
 Dorn-Dürkheim; Mainz-Bingen  
 Dornholzhausen; Rhein-Lahn-Kreis  
 Dörrebach; Bad Kreuznach  
 Dörrenbach; Südliche Weinstraße  
 Dörrmoschel; Donnersbergkreis  
 Dörscheid; Rhein-Lahn-Kreis  
 Dörsdorf; Rhein-Lahn-Kreis  
 Dorsel; Ahrweiler  
 Dorsheim; Bad Kreuznach  
 Dörth; Rhein-Hunsrück-Kreis  
 Döttesfeld; Neuwied  
 Drees; Vulkaneifel  
 Dreifelden; Westerwaldkreis  
 Dreikirchen; Westerwaldkreis  
 Dreis; Bernkastel-Wittlich  
 Dreisbach; Westerwaldkreis  
 Dreis-Brück; Vulkaneifel  
 Dreisen; Donnersbergkreis  
 Duchroth; Bad Kreuznach  
 Dudeldorf; Eifelkreis Bitburg-Prüm  
 Dudenhofen; Rhein-Pfalz-Kreis  
 Dümpelfeld; Ahrweiler  
 Dünfus; Cochem-Zell  
 Düngenheim; Cochem-Zell  
 Dunzweiler; Kusel  
 Duppach; Vulkaneifel  
 Dürrholz; Neuwied

## E

Ebernhahn; Westerwaldkreis  
 Ebertshausen; Rhein-Lahn-Kreis  
 Ebertsheim; Bad Dürkheim  
 Echterbacherbrück; Eifelkreis Bitburg-Prüm  
 Eichtershausen; Eifelkreis Bitburg-Prüm  
 Eckelsheim; Alzey-Worms  
 Eckenroth; Bad Kreuznach  
 Eckersweiler; Birkenfeld  
 Eckfeld; Bernkastel-Wittlich  
 Edenkoben, Stadt; Südliche Weinstraße  
 Edesheim; Südliche Weinstraße  
 Ediger-Eller; Cochem-Zell  
 Ehlenz; Eifelkreis Bitburg-Prüm  
 Ehlscheid; Neuwied  
 Ehr; Rhein-Lahn-Kreis  
 Ehweiler; Kusel  
 Eich; Alzey-Worms  
 Eichelhardt; Altenkirchen (Westerwald)  
 Eichen; Altenkirchen (Westerwald)  
 Eichenbach; Ahrweiler  
 Eilscheid; Eifelkreis Bitburg-Prüm  
 Eimsheim; Mainz-Bingen  
 Einig; Mayen-Koblenz  
 Einöllen; Kusel  
 Einselfthum; Donnersbergkreis  
 Eisenach; Eifelkreis Bitburg-Prüm  
 Eisenberg (Pfalz), Stadt; Donnersbergkreis  
 Eisenschmitt; Bernkastel-Wittlich  
 Eisighofen; Rhein-Lahn-Kreis  
 Eitelborn; Westerwaldkreis  
 Elben; Altenkirchen (Westerwald)  
 Elbingen; Westerwaldkreis  
 Elchweiler; Birkenfeld  
 Elkenroth; Altenkirchen (Westerwald)  
 Ellenberg; Birkenfeld

Ellenhausen; Westerwaldkreis  
 Ellen-Poltersdorf; Cochem-Zell  
 Ellern (Hunsrück); Rhein-Hunsrück-Kreis  
 Ellerstadt; Bad Dürkheim  
 Ellscheid; Vulkaneifel  
 Ellweiler; Birkenfeld  
 Elmstein; Bad Dürkheim  
 Elsoff (Westerwald); Westerwaldkreis  
 Elzweiler; Kusel  
 Emmelbaum; Eifelkreis Bitburg-Prüm  
 Emmelshausen; Rhein-Hunsrück-Kreis  
 Emmerzhausen; Altenkirchen (Westerwald)  
 Endlichhofen; Rhein-Lahn-Kreis  
 Engelstadt; Mainz-Bingen  
 Enkenbach-Alsenborn; Kaiserslautern  
 Enkirch; Bernkastel-Wittlich  
 Enschede; Trier-Saarburg  
 Ensel; Alzey-Worms  
 Enspel; Westerwaldkreis  
 Enzen; Eifelkreis Bitburg-Prüm  
 Eppelsheim; Alzey-Worms  
 Eppenbach; Cochem-Zell  
 Eppenbrunn; Südwestpfalz  
 Eppenrod; Rhein-Lahn-Kreis  
 Erbach; Rhein-Hunsrück-Kreis  
 Erbes-Büdesheim; Alzey-Worms  
 Erden; Bernkastel-Wittlich  
 Erdesbach; Kusel  
 Erfweiler; Südwestpfalz  
 Ergeshausen; Rhein-Lahn-Kreis  
 Erlenbach bei Dahn; Südwestpfalz  
 Erlenbach bei Kandel; Germersheim  
 Ernst; Cochem-Zell  
 Ernzien; Eifelkreis Bitburg-Prüm  
 Erpel; Neuwied  
 Erpolzheim; Bad Dürkheim  
 Ersfeld; Altenkirchen (Westerwald)  
 Erzenhausen; Kaiserslautern  
 Esch; Bernkastel-Wittlich  
 Esch; Vulkaneifel  
 Eschbach; Rhein-Lahn-Kreis  
 Eschbach; Südliche Weinstraße  
 Eschfeld; Eifelkreis Bitburg-Prüm  
 Esselborn; Alzey-Worms  
 Essenheim; Mainz-Bingen  
 Essingen; Südliche Weinstraße  
 Eßlingen; Eifelkreis Bitburg-Prüm  
 Eßweiler; Kusel  
 Esthal; Bad Dürkheim  
 Etgert; Bernkastel-Wittlich  
 Etschberg; Kusel  
 Etteldorf; Eifelkreis Bitburg-Prüm  
 Ettinghausen; Westerwaldkreis  
 Ettringen; Mayen-Koblenz  
 Etzbach; Altenkirchen (Westerwald)  
 Eulenberg; Altenkirchen (Westerwald)  
 Eulenberg; Kaiserslautern  
 Eulgem; Cochem-Zell  
 Euscheid; Eifelkreis Bitburg-Prüm  
 Eußerthal; Südliche Weinstraße  
 Ewigshausen; Westerwaldkreis

## F

Fachbach; Rhein-Lahn-Kreis  
 Faid; Cochem-Zell  
 Falkenstein; Donnersbergkreis  
 Farschweiler; Trier-Saarburg  
 Fehl-Ritzhausen; Westerwaldkreis  
 Feilbingert; Bad Kreuznach  
 Feilsdorf; Eifelkreis Bitburg-Prüm  
 Fell; Trier-Saarburg

Fensdorf; Altenkirchen (Westerwald)  
 Ferschweiler; Eifelkreis Bitburg-Prüm  
 Feuerscheid; Eifelkreis Bitburg-Prüm  
 Feusdorf; Vulkaneifel  
 Fiersbach; Altenkirchen (Westerwald)  
 Filsen; Rhein-Lahn-Kreis  
 Filz; Cochem-Zell  
 Finkenbach-Gersweiler; Donnersbergkreis  
 Fisch; Trier-Saarburg  
 Fischbach; Birkenfeld  
 Fischbach; Kaiserslautern  
 Fischbach bei Dahn; Südwestpfalz  
 Fischbach-Oberraden; Eifelkreis Bitburg-Prüm  
 Flacht; Rhein-Lahn-Kreis  
 Flammersfeld; Altenkirchen (Westerwald)  
 Flemlingen; Südliche Weinstraße  
 Fleringen; Eifelkreis Bitburg-Prüm  
 Fließem; Eifelkreis Bitburg-Prüm  
 Flornborn; Alzey-Worms  
 Flonheim; Alzey-Worms  
 Flörsheim-Dalsheim; Alzey-Worms  
 Flußbach; Bernkastel-Wittlich  
 Fluterschen; Altenkirchen (Westerwald)  
 Föckelberg; Kusel  
 Föhren; Trier-Saarburg  
 Fohren-Linden; Birkenfeld  
 Forst; Altenkirchen (Westerwald)  
 Forst (Eifel); Cochem-Zell  
 Forst (Hunsrück); Cochem-Zell  
 Forst an der Weinstraße; Bad Dürkheim  
 Forstmehren; Altenkirchen (Westerwald)  
 Framersheim; Alzey-Worms  
 Frankelbach; Kaiserslautern  
 Frankeneck; Bad Dürkheim  
 Frankenstein; Kaiserslautern  
 Frankenthal (Pfalz), kreisfreie Stadt  
 Frankweiler; Südliche Weinstraße  
 Franzenheim; Trier-Saarburg  
 Frauenberg; Birkenfeld  
 Freckenfeld; Germersheim  
 Frei-Laubersheim; Bad Kreuznach  
 Freilingen; Westerwaldkreis  
 Freimersheim; Alzey-Worms  
 Freimersheim (Pfalz); Südliche Weinstraße  
 Freinsheim, Stadt; Bad Dürkheim  
 Freirachdorf; Westerwaldkreis  
 Freisbach; Germersheim  
 Frettenheim; Alzey-Worms  
 Freudenburg; Trier-Saarburg  
 Friedelsheim; Bad Dürkheim  
 Friedewald; Altenkirchen (Westerwald)  
 Friesenhagen; Altenkirchen (Westerwald)  
 Friesenheim; Mainz-Bingen  
 Frohnhofen; Kusel  
 Fronhofen; Rhein-Hunsrück-Kreis  
 Frücht; Rhein-Lahn-Kreis  
 Fuchshofen; Ahrweiler  
 Fürfeld; Bad Kreuznach  
 Fürthen; Altenkirchen (Westerwald)  
 Fußgönheim; Rhein-Pfalz-Kreis

## G

Gabsheim; Alzey-Worms  
 Gackenbach; Westerwaldkreis  
 Galenberg; Ahrweiler  
 Gamlen; Cochem-Zell  
 Gappenach; Mayen-Koblenz  
 Gau-Algesheim, Stadt; Mainz-Bingen  
 Gau-Bickelheim; Alzey-Worms  
 Gau-Bischofsheim; Mainz-Bingen  
 Gausersheim; Donnersbergkreis

Gaugrehweiler; Donnersbergkreis  
 Gau-Heppenheim; Alzey-Worms  
 Gau-Odernheim; Alzey-Worms  
 Gau-Weinheim; Alzey-Worms  
 Gebhardshain; Altenkirchen (Westerwald)  
 Gebroth; Bad Kreuznach  
 Gefell; Vulkaneifel  
 Gehlert; Westerwaldkreis  
 Gehlweiler; Rhein-Hunsrück-Kreis  
 Gehrweiler; Donnersbergkreis  
 Geichlingen; Eifelkreis Bitburg-Prüm  
 Geilnau; Rhein-Lahn-Kreis  
 Geiselberg; Südwestpfalz  
 Geisfeld; Trier-Saarburg  
 Geisig; Rhein-Lahn-Kreis  
 Gelenberg; Vulkaneifel  
 Gemmerich; Rhein-Lahn-Kreis  
 Gemünd; Eifelkreis Bitburg-Prüm  
 Gemünden; Rhein-Hunsrück-Kreis  
 Gemünden; Westerwaldkreis  
 Gensingen; Mainz-Bingen  
 Gentingen; Eifelkreis Bitburg-Prüm  
 Gerach; Birkenfeld  
 Gerbach; Donnersbergkreis  
 Gerhardsbrunn; Kaiserslautern  
 Gering; Mayen-Koblenz  
 Germersheim, Stadt; Germersheim  
 Gerolsheim; Bad Dürkheim  
 Gerolstein, Stadt; Vulkaneifel  
 Gevenich; Cochem-Zell  
 Gieleroth; Altenkirchen (Westerwald)  
 Gielert; Bernkastel-Wittlich  
 Gierschnach; Mayen-Koblenz  
 Giershausen; Altenkirchen (Westerwald)  
 Giesdorf; Eifelkreis Bitburg-Prüm  
 Giesenhausen; Westerwaldkreis  
 Gillenbeuren; Cochem-Zell  
 Gillenfeld; Vulkaneifel  
 Gilzem; Eifelkreis Bitburg-Prüm  
 Gimbsheim; Alzey-Worms  
 Gimbsweiler; Birkenfeld  
 Gindorf; Eifelkreis Bitburg-Prüm  
 Ginsweiler; Kusel  
 Gipperath; Bernkastel-Wittlich  
 Girkenroth; Westerwaldkreis  
 Girod; Westerwaldkreis  
 Gladbach; Bernkastel-Wittlich  
 Glanbrücken; Kusel  
 Glan-Münchweiler; Kusel  
 Glees; Ahrweiler  
 Gleisweiler; Südliche Weinstraße  
 Gleiszellen-Gleishorbach; Südliche Weinstraße  
 Göcklingen; Südliche Weinstraße  
 Goddert; Westerwaldkreis  
 Gödenroth; Rhein-Hunsrück-Kreis  
 Gollenberg; Birkenfeld  
 Göllheim; Donnersbergkreis  
 Gommersheim; Südliche Weinstraße  
 Gonbach; Donnersbergkreis  
 Gondenbrett; Eifelkreis Bitburg-Prüm  
 Gondershausen; Rhein-Hunsrück-Kreis  
 Gondorf; Eifelkreis Bitburg-Prüm  
 Gönnersdorf; Ahrweiler  
 Gönnersdorf; Vulkaneifel  
 Gönnheim; Bad Dürkheim  
 Görgeshausen; Westerwaldkreis  
 Gornhausen; Bernkastel-Wittlich  
 Gösenroth; Birkenfeld  
 Gossersweiler-Stein; Südliche Weinstraße  
 Graach an der Mosel; Bernkastel-Wittlich  
 Gräfendhron; Bernkastel-Wittlich  
 Grafchaft; Ahrweiler

Gransdorf; Eifelkreis Bitburg-Prüm  
 Greimerath; Bernkastel-Wittlich  
 Greimerath; Trier-Saarburg  
 Greimersburg; Cochem-Zell  
 Grenderich; Cochem-Zell  
 Griebelschied; Birkenfeld  
 Gries; Kusel  
 Grimburg; Trier-Saarburg  
 Grolsheim; Mainz-Bingen  
 Großbundenbach; Südwestpfalz  
 Großfischlingen; Südliche Weinstraße  
 Großholbach; Westerwaldkreis  
 Großkampenberg; Eifelkreis Bitburg-Prüm  
 Großkarlbach; Bad Dürkheim  
 Großlangenfeld; Eifelkreis Bitburg-Prüm  
 Großlittgen; Bernkastel-Wittlich  
 Großmaischeid; Neuwied  
 Großniedesheim; Rhein-Pfalz-Kreis  
 Großseifen; Westerwaldkreis  
 Großsteinhausen; Südwestpfalz  
 Grumbach; Kusel  
 Grünebach; Altenkirchen (Westerwald)  
 Grünstadt, Stadt; Bad Dürkheim  
 Guckheim; Westerwaldkreis  
 Gückingen; Rhein-Lahn-Kreis  
 Guldental; Bad Kreuznach  
 Güllesheim; Altenkirchen (Westerwald)  
 Gumbsheim; Alzey-Worms  
 Gunderath; Vulkaneifel  
 Gundersheim; Alzey-Worms  
 Gundersweiler; Donnersbergkreis  
 Gundheim; Alzey-Worms  
 Guntersblum; Mainz-Bingen  
 Gusenburg; Trier-Saarburg  
 Gusterath; Trier-Saarburg  
 Gutenacker; Rhein-Lahn-Kreis  
 Gutenberg; Bad Kreuznach  
 Gutweiler; Trier-Saarburg

## H

Habscheid; Eifelkreis Bitburg-Prüm  
 Hachenburg, Stadt; Westerwaldkreis  
 Hackenheim; Bad Kreuznach  
 Hagenbach, Stadt; Germersheim  
 Hahn; Rhein-Hunsrück-Kreis  
 Hahn am See; Westerwaldkreis  
 Hahn bei Marienberg; Westerwaldkreis  
 Hahnenbach; Bad Kreuznach  
 Hahnheim; Mainz-Bingen  
 Hahnstätten; Rhein-Lahn-Kreis  
 Hahnweiler; Birkenfeld  
 Hainau; Rhein-Lahn-Kreis  
 Hainfeld; Südliche Weinstraße  
 Halbs; Westerwaldkreis  
 Hallgarten; Bad Kreuznach  
 Hallschlag; Vulkaneifel  
 Halsdorf; Eifelkreis Bitburg-Prüm  
 Halsenbach; Rhein-Hunsrück-Kreis  
 Hambach; Rhein-Lahn-Kreis  
 Hambuch; Cochem-Zell  
 Hamm; Eifelkreis Bitburg-Prüm  
 Hamm (Sieg); Altenkirchen (Westerwald)  
 Hamm am Rhein; Alzey-Worms  
 Hammerstein; Neuwied  
 Hangen-Weisheim; Alzey-Worms  
 Hanhofen; Rhein-Pfalz-Kreis  
 Hanroth; Neuwied  
 Harbach; Altenkirchen (Westerwald)  
 Hardert; Neuwied  
 Hardt; Westerwaldkreis

Hargarten; Eifelkreis Bitburg-Prüm  
 Hargesheim; Bad Kreuznach  
 Harschbach; Neuwied  
 Harscheid; Ahrweiler  
 Harspelt; Eifelkreis Bitburg-Prüm  
 Hartenfels; Westerwaldkreis  
 Harthausen; Rhein-Pfalz-Kreis  
 Härtlingen; Westerwaldkreis  
 Harxheim; Mainz-Bingen  
 Hasborn; Bernkastel-Wittlich  
 Haschbach am Remigiusberg; Kusel  
 Haserich; Cochem-Zell  
 Hasselbach; Altenkirchen (Westerwald)  
 Hasselbach; Rhein-Hunsrück-Kreis  
 Haßloch; Bad Dürkheim  
 Hattert; Westerwaldkreis  
 Hattgenstein; Birkenfeld  
 Hatzenbühl; Germersheim  
 Hatzenport; Mayen-Koblenz  
 Hauenstein; Südwestpfalz  
 Hauptstuhl; Kaiserslautern  
 Hauroth; Cochem-Zell  
 Hausbay; Rhein-Hunsrück-Kreis  
 Hausen; Birkenfeld  
 Hausen (Wied); Neuwied  
 Hausten; Mayen-Koblenz  
 Hausweiler; Kusel  
 Hecken; Rhein-Hunsrück-Kreis  
 Heckenbach; Ahrweiler  
 Heckenmünster; Bernkastel-Wittlich  
 Heckhuscheid; Eifelkreis Bitburg-Prüm  
 Heddert; Trier-Saarburg  
 Hefersweiler; Kusel  
 Heidenburg; Bernkastel-Wittlich  
 Heidesheim am Rhein; Mainz-Bingen  
 Heidweiler; Bernkastel-Wittlich  
 Heilbach; Eifelkreis Bitburg-Prüm  
 Heilberscheid; Westerwaldkreis  
 Heilenbach; Eifelkreis Bitburg-Prüm  
 Heiligenmoschel; Kaiserslautern  
 Heiligenroth; Westerwaldkreis  
 Heimbach; Birkenfeld  
 Heimborn; Westerwaldkreis  
 Heimweiler; Bad Kreuznach  
 Heinzenbach; Rhein-Hunsrück-Kreis  
 Heinzenberg; Bad Kreuznach  
 Heinzenhausen; Kusel  
 Heisdorf; Eifelkreis Bitburg-Prüm  
 Heistenbach; Rhein-Lahn-Kreis  
 Helferskirchen; Westerwaldkreis  
 Hellenhahn-Schellenberg; Westerwaldkreis  
 Hellertshausen; Birkenfeld  
 Helmenzen; Altenkirchen (Westerwald)  
 Helmeroth; Altenkirchen (Westerwald)  
 Heltersberg; Südwestpfalz  
 Hemmelzen; Altenkirchen (Westerwald)  
 Henau; Rhein-Hunsrück-Kreis  
 Hennweiler; Bad Kreuznach  
 Henschtal; Kusel  
 Hentern; Trier-Saarburg  
 Herborn; Birkenfeld  
 Herbstmühle; Eifelkreis Bitburg-Prüm  
 Herchweiler; Kusel  
 Herdorf, Stadt; Altenkirchen (Westerwald)  
 Herforst; Eifelkreis Bitburg-Prüm  
 Hergenfeld; Bad Kreuznach  
 Hergenroth; Westerwaldkreis  
 Hergersweiler; Südliche Weinstraße  
 Herl; Trier-Saarburg  
 Hermersberg; Südwestpfalz  
 Hermeskeil, Stadt; Trier-Saarburg  
 Herold; Rhein-Lahn-Kreis



Herren-Sulzbach; Kusel  
 Herresbach; Mayen-Koblenz  
 Herrstein; Birkenfeld  
 Herschbach; Westerwaldkreis  
 Herschbach (Oberwesterwald); Westerwaldkreis  
 Herschberg; Südwestpfalz  
 Herschbroich; Ahrweiler  
 Herschweiler-Pettersheim; Kusel  
 Hersdorf; Eifelkreis Bitburg-Prüm  
 Herxheim am Berg; Bad Dürkheim  
 Herxheim bei Landau/Pfalz; Südliche Weinstraße  
 Herxheimweyher; Südliche Weinstraße  
 Herzfeld; Eifelkreis Bitburg-Prüm  
 Heßheim; Rhein-Pfalz-Kreis  
 Hesweiler; Cochem-Zell  
 Hettenhausen; Südwestpfalz  
 Hettenleidelheim; Bad Dürkheim  
 Hettenrodt; Birkenfeld  
 Hetzerath; Bernkastel-Wittlich  
 Heuchelheim bei Frankenthal; Rhein-Pfalz-Kreis  
 Heuchelheim-Klingen; Südliche Weinstraße  
 Heupelzen; Altenkirchen (Westerwald)  
 Heuzert; Westerwaldkreis  
 Hilgenroth; Altenkirchen (Westerwald)  
 Hilgert; Westerwaldkreis  
 Hillesheim; Mainz-Bingen  
 Hillesheim, Stadt; Vulkaneifel  
 Hillscheid; Westerwaldkreis  
 Hilscheid; Bernkastel-Wittlich  
 Hilst; Südwestpfalz  
 Himmighofen; Rhein-Lahn-Kreis  
 Hintertiefenbach; Birkenfeld  
 Hinterweidenthal; Südwestpfalz  
 Hinterweiler; Vulkaneifel  
 Hinzenburg; Trier-Saarburg  
 Hinzert-Pöler; Trier-Saarburg  
 Hinzweiler; Kusel  
 Hirschberg; Rhein-Lahn-Kreis  
 Hirschfeld (Hunsrück); Rhein-Hunsrück-Kreis  
 Hirschhorn/Pfalz; Kaiserslautern  
 Hirschthal; Südwestpfalz  
 Hirten; Mayen-Koblenz  
 Hirz-Maulsbach; Altenkirchen (Westerwald)  
 Hisel; Eifelkreis Bitburg-Prüm  
 Hochborn; Alzey-Worms  
 Hochdorf-Assenheim; Rhein-Pfalz-Kreis  
 Hochscheid; Bernkastel-Wittlich  
 Hochspeyer; Kaiserslautern  
 Hochstadt (Pfalz); Südliche Weinstraße  
 Hochstätten; Bad Kreuznach  
 Höchstberg; Vulkaneifel  
 Höchstebach; Westerwaldkreis  
 Hochstetten-Dhaun; Bad Kreuznach  
 Hockweiler; Trier-Saarburg  
 Hof; Westerwaldkreis  
 Hoffeld; Ahrweiler  
 Höheinöd; Südwestpfalz  
 Höheischweiler; Südwestpfalz  
 Hohenfels-Essingen; Vulkaneifel  
 Hohenleimbach; Ahrweiler  
 Hohenöllen; Kusel  
 Hohen-Sülzen; Alzey-Worms  
 Höhrfröschen; Südwestpfalz  
 Höhn; Westerwaldkreis  
 Höhr-Grenzhausen, Stadt; Westerwaldkreis  
 Holler; Westerwaldkreis  
 Hollnich; Rhein-Hunsrück-Kreis  
 Holsthum; Eifelkreis Bitburg-Prüm  
 Holzappel; Rhein-Lahn-Kreis  
 Holzbach; Rhein-Hunsrück-Kreis  
 Holzerath; Trier-Saarburg  
 Holzhausen an der Haide; Rhein-Lahn-Kreis

Holzheim; Rhein-Lahn-Kreis  
 Homburg; Westerwaldkreis  
 Homberg; Kusel  
 Hömberg; Rhein-Lahn-Kreis  
 Hommerdingen; Eifelkreis Bitburg-Prüm  
 Honerath; Ahrweiler  
 Hönningen; Ahrweiler  
 Hontheim; Bernkastel-Wittlich  
 Hoppstädten; Kusel  
 Hoppstädten-Weiersbach; Birkenfeld  
 Horath; Bernkastel-Wittlich  
 Horbach; Bad Kreuznach  
 Horbach; Westerwaldkreis  
 Horbach; Südwestpfalz  
 Horbruch; Birkenfeld  
 Hördt; Germersheim  
 Horhausen; Rhein-Lahn-Kreis  
 Horhausen (Westerwald);  
 Altenkirchen (Westerwald)  
 Höringen; Donnersbergkreis  
 Horn; Rhein-Hunsrück-Kreis  
 Hornbach, Stadt; Südwestpfalz  
 Horperath; Vulkaneifel  
 Horrweiler; Mainz-Bingen  
 Horschbach; Kusel  
 Hörscheid; Vulkaneifel  
 Hörschhausen; Vulkaneifel  
 Hosten; Eifelkreis Bitburg-Prüm  
 Hottenbach; Birkenfeld  
 Hövels; Altenkirchen (Westerwald)  
 Hübingen; Westerwaldkreis  
 Hüblingen; Westerwaldkreis  
 Hüffelsheim; Bad Kreuznach  
 Hüffler; Kusel  
 Hümmel; Ahrweiler  
 Hümmelich; Neuwied  
 Hundsangen; Westerwaldkreis  
 Hundsbach; Bad Kreuznach  
 Hundsdorf; Westerwaldkreis  
 Hungenroth; Rhein-Hunsrück-Kreis  
 Hunzel; Rhein-Lahn-Kreis  
 Hupperath; Bernkastel-Wittlich  
 Hütschenhausen; Kaiserslautern  
 Hütten; Eifelkreis Bitburg-Prüm  
 Hütterscheid; Eifelkreis Bitburg-Prüm  
 Hüttingen an der Kyll; Eifelkreis Bitburg-Prüm  
 Hüttingen bei Lahr; Eifelkreis Bitburg-Prüm

I

Idar-Oberstein,  
 große kreisangehörige Stadt; Birkenfeld  
 Idelberg; Altenkirchen (Westerwald)  
 Idenheim; Eifelkreis Bitburg-Prüm  
 Idesheim; Eifelkreis Bitburg-Prüm  
 Igel; Trier-Saarburg  
 Ilbesheim; Donnersbergkreis  
 Ilbesheim bei Landau in der Pfalz;  
 Südliche Weinstraße  
 Illerich; Cochem-Zell  
 Immerath; Vulkaneifel  
 Immert; Bernkastel-Wittlich  
 Immesheim; Donnersbergkreis  
 Impflingen; Südliche Weinstraße  
 Imsbach; Donnersbergkreis  
 Imsweiler; Donnersbergkreis  
 Ingelbach; Altenkirchen (Westerwald)  
 Ingelheim am Rhein, große  
 kreisangehörige Stadt; Mainz-Bingen  
 Ingendorf; Eifelkreis Bitburg-Prüm  
 Insheim; Südliche Weinstraße

Insul; Ahrweiler  
 Ippenschied; Bad Kreuznach  
 Irmenach; Bernkastel-Wittlich  
 Irmtraut; Westerwaldkreis  
 Irrel; Eifelkreis Bitburg-Prüm  
 Irrhausen; Eifelkreis Bitburg-Prüm  
 Irsch; Trier-Saarburg  
 Isenburg; Neuwied  
 Isert; Altenkirchen (Westerwald)  
 Isselbach; Rhein-Lahn-Kreis

## J

Jakobsweiler; Donnersbergkreis  
 Jeckenbach; Bad Kreuznach  
 Jettenbach; Kusel  
 Jockgrim; Germersheim  
 Jucken; Eifelkreis Bitburg-Prüm  
 Jugenheim in Rheinhessen; Mainz-Bingen  
 Jünkerath; Vulkaneifel

## K

Kaden; Westerwaldkreis  
 Kadenbach; Westerwaldkreis  
 Kaifenheim; Cochem-Zell  
 Kail; Cochem-Zell  
 Kaisersesch, Stadt; Cochem-Zell  
 Kaiserslautern, kreisfreie Stadt  
 Kalenborn; Ahrweiler  
 Kalenborn; Cochem-Zell  
 Kalenborn-Scheuern; Vulkaneifel  
 Kalkofen; Donnersbergkreis  
 Kallstadt; Bad Dürkheim  
 Kalt; Mayen-Koblenz  
 Kaltenborn; Ahrweiler  
 Kaltenengers; Mayen-Koblenz  
 Kaltenholzhausen; Rhein-Lahn-Kreis  
 Kammerforst; Westerwaldkreis  
 Kamp-Bornhofen; Rhein-Lahn-Kreis  
 Kandel, Stadt; Germersheim  
 Kanzem; Trier-Saarburg  
 Kapellen-Drusweiler; Südliche Weinstraße  
 Kaperich; Vulkaneifel  
 Kappel; Rhein-Hunsrück-Kreis  
 Kappeln; Kusel  
 Kapsweyer; Südliche Weinstraße  
 Karbach; Rhein-Hunsrück-Kreis  
 Karl; Bernkastel-Wittlich  
 Karlshausen; Eifelkreis Bitburg-Prüm  
 Kasbach-Ohlenberg; Neuwied  
 Kaschenbach; Eifelkreis Bitburg-Prüm  
 Kasdorf; Rhein-Lahn-Kreis  
 Kasel; Trier-Saarburg  
 Käshofen; Südwestpfalz  
 Kastellaun, Stadt; Rhein-Hunsrück-Kreis  
 Kastel-Staadt; Trier-Saarburg  
 Katzenbach; Donnersbergkreis  
 Katzenelnbogen, Stadt; Rhein-Lahn-Kreis  
 Katzweiler; Kaiserslautern  
 Katzwinkel; Vulkaneifel  
 Katzwinkel (Sieg);  
 Altenkirchen (Westerwald)  
 Kaub, Stadt; Rhein-Lahn-Kreis  
 Kausen; Altenkirchen (Westerwald)  
 Kehlbach; Rhein-Lahn-Kreis  
 Kehrig; Mayen-Koblenz  
 Keidelheim; Rhein-Hunsrück-Kreis  
 Kelberg; Vulkaneifel  
 Kell am See; Trier-Saarburg  
 Kellenbach; Bad Kreuznach

Kemmenau; Rhein-Lahn-Kreis  
 Kempenich; Ahrweiler  
 Kempfeld; Birkenfeld  
 Kenn; Trier-Saarburg  
 Keppeshausen; Eifelkreis Bitburg-Prüm  
 Kerben; Mayen-Koblenz  
 Kerpen (Eifel); Vulkaneifel  
 Kerschenbach; Vulkaneifel  
 Kerzenheim; Donnersbergkreis  
 Kescheid; Altenkirchen (Westerwald)  
 Kesfeld; Eifelkreis Bitburg-Prüm  
 Kesseling; Ahrweiler  
 Kesten; Bernkastel-Wittlich  
 Kestert; Rhein-Lahn-Kreis  
 Kettenhausen; Altenkirchen (Westerwald)  
 Kettenheim; Alzey-Worms  
 Kettig; Mayen-Koblenz  
 Kickeshausen; Eifelkreis Bitburg-Prüm  
 Kindenheim; Bad Dürkheim  
 Kinderbeuern; Bernkastel-Wittlich  
 Kindsbach; Kaiserslautern  
 Kinheim; Bernkastel-Wittlich  
 Kinzenburg; Eifelkreis Bitburg-Prüm  
 Kirburg; Westerwaldkreis  
 Kirchberg (Hunsrück), Stadt;  
 Rhein-Hunsrück-Kreis  
 Kircheib; Altenkirchen (Westerwald)  
 Kirchen (Sieg), Stadt; Altenkirchen (Westerwald)  
 Kirchheim an der Weinstraße; Bad Dürkheim  
 Kirchheimbolanden, Stadt; Donnersbergkreis  
 Kirchsahr; Ahrweiler  
 Kirchwald; Mayen-Koblenz  
 Kirchweiler; Vulkaneifel  
 Kirf; Trier-Saarburg  
 Kirn, Stadt; Bad Kreuznach  
 Kirrweiler; Kusel  
 Kirrweiler (Pfalz); Südliche Weinstraße  
 Kirsbach; Vulkaneifel  
 Kirschroth; Bad Kreuznach  
 Kirschweiler; Birkenfeld  
 Kisselbach; Rhein-Hunsrück-Kreis  
 Klausen; Bernkastel-Wittlich  
 Kleinbundenbach; Südwestpfalz  
 Kleinfischlingen; Südliche Weinstraße  
 Kleinich; Bernkastel-Wittlich  
 Kleinkarlbach; Bad Dürkheim  
 Kleinlangenfeld; Eifelkreis Bitburg-Prüm  
 Kleinmaischeid; Neuwied  
 Kleinniedesheim; Rhein-Pfalz-Kreis  
 Kleinsteinhausen; Südwestpfalz  
 Klein-Winternheim; Mainz-Bingen  
 Kliding; Cochem-Zell  
 Klingelbach; Rhein-Lahn-Kreis  
 Klängenmünster; Südliche Weinstraße  
 Klosterkumbd; Rhein-Hunsrück-Kreis  
 Klotten; Cochem-Zell  
 Kludenbach; Rhein-Hunsrück-Kreis  
 Klüsserath; Trier-Saarburg  
 Knittelsheim; Germersheim  
 Knopp-Labach; Südwestpfalz  
 Knöringen; Südliche Weinstraße  
 Kobern-Gondorf; Mayen-Koblenz  
 Koblenz, kreisfreie Stadt  
 Kölbingen; Westerwaldkreis  
 Kollig; Mayen-Koblenz  
 Kollweiler; Kaiserslautern  
 Kolverath; Vulkaneifel  
 Kommen; Bernkastel-Wittlich  
 Königernheim; Mainz-Bingen  
 Königsau; Bad Kreuznach  
 Königsfeld; Ahrweiler  
 Konken; Kusel



Konz, Stadt; Trier-Saarburg  
 Kopp; Vulkaneifel  
 Körborn; Kusel  
 Kordel; Trier-Saarburg  
 Kördorf; Rhein-Lahn-Kreis  
 Korlingen; Trier-Saarburg  
 Körperich; Eifelkreis Bitburg-Prüm  
 Korweiler; Rhein-Hunsrück-Kreis  
 Kottenborn; Ahrweiler  
 Kottenheim; Mayen-Koblenz  
 Kötterichen; Vulkaneifel  
 Kottweiler-Schwanden; Kaiserslautern  
 Köwerich; Trier-Saarburg  
 Koxhausen; Eifelkreis Bitburg-Prüm  
 Kraam; Altenkirchen (Westerwald)  
 Kradenbach; Vulkaneifel  
 Krähenberg; Südwestpfalz  
 Kratzenburg; Rhein-Hunsrück-Kreis  
 Krautscheid; Eifelkreis Bitburg-Prüm  
 Kreimbach-Kaulbach; Kusel  
 Kretz; Mayen-Koblenz  
 Krickenbach; Kaiserslautern  
 Kriegsfeld; Donnersbergkreis  
 Kronweiler; Birkenfeld  
 Kropbach; Westerwaldkreis  
 Kröppen; Südwestpfalz  
 Krottelbach; Kusel  
 Kröv; Bernkastel-Wittlich  
 Kruchten; Eifelkreis Bitburg-Prüm  
 Kruft; Mayen-Koblenz  
 Krümmel; Westerwaldkreis  
 Krummenau; Birkenfeld  
 Krunkel; Altenkirchen (Westerwald)  
 Kuhardt; Germersheim  
 Kuhnhöfen; Westerwaldkreis  
 Külz (Hunsrück); Rhein-Hunsrück-Kreis  
 Kümbdchen; Rhein-Hunsrück-Kreis  
 Kundert; Westerwaldkreis  
 Kurtscheid; Neuwied  
 Kusel, Stadt; Kusel  
 Kyllburg, Stadt; Eifelkreis Bitburg-Prüm  
 Kyllburgweiler; Eifelkreis Bitburg-Prüm

## L

Lahnstein, große kreisangehörige Stadt;  
 Rhein-Lahn-Kreis  
 Lahr; Cochem-Zell  
 Lahr; Eifelkreis Bitburg-Prüm  
 Lambertsberg; Eifelkreis Bitburg-Prüm  
 Lambrecht (Pfalz), Stadt; Bad Dürkheim  
 Lambsborn; Kaiserslautern  
 Lambsheim; Rhein-Pfalz-Kreis  
 Lampaden; Trier-Saarburg  
 Landau in der Pfalz, kreisfreie Stadt  
 Landkern; Cochem-Zell  
 Landscheid; Bernkastel-Wittlich  
 Landstuhl, Sickingenstadt, Stadt;  
 Kaiserslautern  
 Langenbach; Kusel  
 Langenbach bei Kirburg; Westerwaldkreis  
 Langenfeld; Mayen-Koblenz  
 Langenhahn; Westerwaldkreis  
 Langenlonsheim; Bad Kreuznach  
 Langenscheid; Rhein-Lahn-Kreis  
 Langenthal; Bad Kreuznach  
 Langscheid; Mayen-Koblenz  
 Langsur; Trier-Saarburg  
 Langweiler; Birkenfeld  
 Langweiler; Kusel  
 Langwieden; Kaiserslautern

Lascheid; Eifelkreis Bitburg-Prüm  
 Lasel; Eifelkreis Bitburg-Prüm  
 Laubach; Cochem-Zell  
 Laubach; Rhein-Hunsrück-Kreis  
 Laubenheim; Bad Kreuznach  
 Laudert; Rhein-Hunsrück-Kreis  
 Laufeld; Bernkastel-Wittlich  
 Laufersweiler; Rhein-Hunsrück-Kreis  
 Laumersheim; Bad Dürkheim  
 Lauperath; Eifelkreis Bitburg-Prüm  
 Laurenburg; Rhein-Lahn-Kreis  
 Lauschied; Bad Kreuznach  
 Lauterecken, Stadt; Kusel  
 Lautersheim; Donnersbergkreis  
 Lautert; Rhein-Lahn-Kreis  
 Lautzenbrücken; Westerwaldkreis  
 Lautzenhausen; Rhein-Hunsrück-Kreis  
 Lehmen; Mayen-Koblenz  
 Leidenborn; Eifelkreis Bitburg-Prüm  
 Leienkaul; Cochem-Zell  
 Leimbach; Ahrweiler  
 Leimbach; Eifelkreis Bitburg-Prüm  
 Leimen; Südwestpfalz  
 Leimersheim; Germersheim  
 Leiningen; Rhein-Hunsrück-Kreis  
 Leinsweiler; Südliche Weinstraße  
 Leisel; Birkenfeld  
 Leitzweiler; Birkenfeld  
 Leiwen; Trier-Saarburg  
 Lemberg; Südwestpfalz  
 Lettweiler; Bad Kreuznach  
 Leubsdorf; Neuwied  
 Leuterod; Westerwaldkreis  
 Leutesdorf; Neuwied  
 Lichtenborn; Eifelkreis Bitburg-Prüm  
 Liebenscheid; Westerwaldkreis  
 Liebshausen; Rhein-Hunsrück-Kreis  
 Lieg; Cochem-Zell  
 Lierfeld; Eifelkreis Bitburg-Prüm  
 Lierschied; Rhein-Lahn-Kreis  
 Liesenich; Cochem-Zell  
 Lieser; Bernkastel-Wittlich  
 Ließem; Eifelkreis Bitburg-Prüm  
 Limbach; Bad Kreuznach  
 Limbach; Westerwaldkreis  
 Limburgerhof; Rhein-Pfalz-Kreis  
 Lind; Ahrweiler  
 Lind; Mayen-Koblenz  
 Linden; Westerwaldkreis  
 Linden; Kaiserslautern  
 Lindenberg; Bad Dürkheim  
 Lindenschied; Rhein-Hunsrück-Kreis  
 Lingenfeld; Germersheim  
 Lingerhahn; Rhein-Hunsrück-Kreis  
 Linkenbach; Neuwied  
 Linz am Rhein, Stadt; Neuwied  
 Lipporn; Rhein-Lahn-Kreis  
 Lirstal; Vulkaneifel  
 Lissendorf; Vulkaneifel  
 Lochum; Westerwaldkreis  
 Löf; Mayen-Koblenz  
 Lohnsfeld; Donnersbergkreis  
 Lohnweiler; Kusel  
 Lohrheim; Rhein-Lahn-Kreis  
 Löllbach; Bad Kreuznach  
 Lollschied; Rhein-Lahn-Kreis  
 Longen; Trier-Saarburg  
 Longkamp; Bernkastel-Wittlich  
 Longuich; Trier-Saarburg  
 Lonnig; Mayen-Koblenz  
 Lonsheim; Alzey-Worms  
 Lorscheid; Trier-Saarburg

Lörzweiler; Mainz-Bingen  
 Löslich; Bernkastel-Wittlich  
 Lötzbeuren; Bernkastel-Wittlich  
 Luckenbach; Westerwaldkreis  
 Lückenburg; Bernkastel-Wittlich  
 Ludwigshafen am Rhein, kreisfreie Stadt  
 Ludwigshöhe; Mainz-Bingen  
 Ludwigswinkel; Südwestpfalz  
 Lug; Südwestpfalz  
 Lünebach; Eifelkreis Bitburg-Prüm  
 Lustadt; Germersheim  
 Lütz; Cochem-Zell  
 Lutzerath; Cochem-Zell  
 Lützkampen; Eifelkreis Bitburg-Prüm  
 Luxemb; Mayen-Koblenz  
 Lykershausen; Rhein-Lahn-Kreis

## M

Macken; Mayen-Koblenz  
 Mackenbach; Kaiserslautern  
 Mackenrodt; Birkenfeld  
 Mähren; Westerwaldkreis  
 Maikammer; Südliche Weinstraße  
 Mainz, kreisfreie Stadt  
 Maisborn; Rhein-Hunsrück-Kreis  
 Maitzborn; Rhein-Hunsrück-Kreis  
 Malberg; Altenkirchen (Westerwald)  
 Malberg; Eifelkreis Bitburg-Prüm  
 Malbergweich; Eifelkreis Bitburg-Prüm  
 Malborn; Bernkastel-Wittlich  
 Mammelzen; Altenkirchen (Westerwald)  
 Mandel; Bad Kreuznach  
 Mandern; Trier-Saarburg  
 Manderscheid; Eifelkreis Bitburg-Prüm  
 Manderscheid, Stadt; Bernkastel-Wittlich  
 Mannebach; Vulkaneifel  
 Mannebach; Trier-Saarburg  
 Mannweiler-Cölln; Donnersbergkreis  
 Manubach; Mainz-Bingen  
 Marienfels; Rhein-Lahn-Kreis  
 Marienhausen; Neuwied  
 Marienrachdorf; Westerwaldkreis  
 Maring-Novian; Bernkastel-Wittlich  
 Marnheim; Donnersbergkreis  
 Maroth; Westerwaldkreis  
 Martinshöhe; Kaiserslautern  
 Martinstein; Bad Kreuznach  
 Marzhausen; Westerwaldkreis  
 Masburg; Cochem-Zell  
 Maßweiler; Südwestpfalz  
 Mastershausen; Rhein-Hunsrück-Kreis  
 Masthorn; Eifelkreis Bitburg-Prüm  
 Matzenbach; Kusel  
 Matzerath; Eifelkreis Bitburg-Prüm  
 Mauchenheim; Alzey-Worms  
 Mauden; Altenkirchen (Westerwald)  
 Mauel; Eifelkreis Bitburg-Prüm  
 Mauschbach; Südwestpfalz  
 Maxdorf; Rhein-Pfalz-Kreis  
 Maxsain; Westerwaldkreis  
 Mayen, große kreisangehörige Stadt;  
 Mayen-Koblenz  
 Mayschoß; Ahrweiler  
 Meckel; Eifelkreis Bitburg-Prüm  
 Meckenbach; Bad Kreuznach  
 Meckenbach; Birkenfeld  
 Meckenheim; Bad Dürkheim  
 Medard; Kusel  
 Meddersheim; Bad Kreuznach  
 Meerfeld; Bernkastel-Wittlich

Mehlbach; Kaiserslautern  
 Mehlingen; Kaiserslautern  
 Mehren; Altenkirchen (Westerwald)  
 Mehren; Vulkaneifel  
 Mehring; Trier-Saarburg  
 Meinborn; Neuwied  
 Meisburg; Vulkaneifel  
 Meisenheim, Stadt; Bad Kreuznach  
 Melsbach; Neuwied  
 Mendig, Stadt; Mayen-Koblenz  
 Mengerschied; Rhein-Hunsrück-Kreis  
 Mennigen; Eifelkreis Bitburg-Prüm  
 Merkelbach; Westerwaldkreis  
 Merlscheid; Eifelkreis Bitburg-Prüm  
 Mermuth; Rhein-Hunsrück-Kreis  
 Merschbach; Bernkastel-Wittlich  
 Mertesdorf; Trier-Saarburg  
 Mertesheim; Bad Dürkheim  
 Mertloch; Mayen-Koblenz  
 Merxheim; Bad Kreuznach  
 Merzalben; Südwestpfalz  
 Merzkirchen; Trier-Saarburg  
 Merzweiler; Kusel  
 Mesenich; Cochem-Zell  
 Messerich; Eifelkreis Bitburg-Prüm  
 Mettendorf; Eifelkreis Bitburg-Prüm  
 Mettenheim; Alzey-Worms  
 Metterich; Eifelkreis Bitburg-Prüm  
 Mettweiler; Birkenfeld  
 Metzenhausen; Rhein-Hunsrück-Kreis  
 Meudt; Westerwaldkreis  
 Meuspath; Ahrweiler  
 Michelbach; Rhein-Hunsrück-Kreis  
 Michelbach (Westerwald);  
 Altenkirchen (Westerwald)  
 Miehlen; Rhein-Lahn-Kreis  
 Miellen; Rhein-Lahn-Kreis  
 Minden; Eifelkreis Bitburg-Prüm  
 Minderlittgen; Bernkastel-Wittlich  
 Minfeld; Germersheim  
 Minheim; Bernkastel-Wittlich  
 Misselberg; Rhein-Lahn-Kreis  
 Mittelbrunn; Kaiserslautern  
 Mittelfischbach; Rhein-Lahn-Kreis  
 Mittelhof; Altenkirchen (Westerwald)  
 Mittelreidenbach; Birkenfeld  
 Mittelstrimmig; Cochem-Zell  
 Mogendorf; Westerwaldkreis  
 Molsberg; Westerwaldkreis  
 Mölsheim; Alzey-Worms  
 Molzhain; Altenkirchen (Westerwald)  
 Mommenheim; Mainz-Bingen  
 Monreal; Mayen-Koblenz  
 Monsheim; Alzey-Worms  
 Montabaur, Stadt; Westerwaldkreis  
 Möntenich; Cochem-Zell  
 Monzelfeld; Bernkastel-Wittlich  
 Monzernheim; Alzey-Worms  
 Monzingen; Bad Kreuznach  
 Morbach; Bernkastel-Wittlich  
 Moritzheim; Cochem-Zell  
 Mörlen; Westerwaldkreis  
 Mörsbach; Westerwaldkreis  
 Mörschbach; Rhein-Hunsrück-Kreis  
 Morscheid; Trier-Saarburg  
 Morschheim; Donnersbergkreis  
 Mörschied; Birkenfeld  
 Mörsdorf; Cochem-Zell  
 Mörsfeld; Donnersbergkreis  
 Morshausen; Rhein-Hunsrück-Kreis  
 Mörsstadt; Alzey-Worms  
 Mosbruch; Vulkaneifel

Moschheim; Westerwaldkreis  
 Moselkern; Cochem-Zell  
 Mückeln; Vulkaneifel  
 Müden (Mosel); Cochem-Zell  
 Mudenbach; Westerwaldkreis  
 Mudersbach; Altenkirchen (Westerwald)  
 Mudershausen; Rhein-Lahn-Kreis  
 Mühlpfad; Rhein-Hunsrück-Kreis  
 Mülbach; Eifelkreis Bitburg-Prüm  
 Mülheim (Mosel); Bernkastel-Wittlich  
 Mülheim-Kärlich, Stadt; Mayen-Koblenz  
 Müllenbach; Ahrweiler  
 Müllenbach; Cochem-Zell  
 Münchwald; Bad Kreuznach  
 Münchweiler am Klingbach; Südliche Weinstraße  
 Münchweiler an der Alsenz; Donnersbergkreis  
 Münchweiler an der Rodalb; Südwestpfalz  
 Mündersbach; Westerwaldkreis  
 Münk; Mayen-Koblenz  
 Münsterappel; Donnersbergkreis  
 Münstermaifeld, Stadt; Mayen-Koblenz  
 Münster-Sarmsheim; Mainz-Bingen  
 Mürtenbach; Vulkaneifel  
 Müsch; Ahrweiler  
 Müschenbach; Westerwaldkreis  
 Musweiler; Bernkastel-Wittlich  
 Mutterschied; Rhein-Hunsrück-Kreis  
 Mutterstadt; Rhein-Pfalz-Kreis  
 Mützenich; Eifelkreis Bitburg-Prüm  
 Muxerath; Eifelkreis Bitburg-Prüm

## N

Nachtsheim; Mayen-Koblenz  
 Nack; Alzey-Worms  
 Nackenheim; Mainz-Bingen  
 Nannhausen; Rhein-Hunsrück-Kreis  
 Nanzdietschweiler; Kusel  
 Nasingen; Eifelkreis Bitburg-Prüm  
 Nassau, Stadt; Rhein-Lahn-Kreis  
 Nastätten, Stadt; Rhein-Lahn-Kreis  
 Nattenheim; Eifelkreis Bitburg-Prüm  
 Naunheim; Mayen-Koblenz  
 Nauort; Westerwaldkreis  
 Naurath (Eifel); Trier-Saarburg  
 Naurath (Wald); Trier-Saarburg  
 Nauroth; Altenkirchen (Westerwald)  
 Neef; Cochem-Zell  
 Nehren; Cochem-Zell  
 Neichen; Vulkaneifel  
 Neidenbach; Eifelkreis Bitburg-Prüm  
 Neidenfels; Bad Dürkheim  
 Neitersen; Altenkirchen (Westerwald)  
 Nentershausen; Westerwaldkreis  
 Nerdlen; Vulkaneifel  
 Neroth; Vulkaneifel  
 Nerzweiler; Kusel  
 Netzbach; Rhein-Lahn-Kreis  
 Neu-Bamberg; Bad Kreuznach  
 Neuburg am Rhein; Gernersheim  
 Neuendorf; Eifelkreis Bitburg-Prüm  
 Neuerburg, Stadt; Eifelkreis Bitburg-Prüm  
 Neuerkirch; Rhein-Hunsrück-Kreis  
 Neuhäusel; Westerwaldkreis  
 Neuheilenbach; Eifelkreis Bitburg-Prüm  
 Neuhemsbach; Kaiserslautern  
 Neuhofen; Rhein-Pfalz-Kreis  
 Neuhütten; Trier-Saarburg  
 Neuleiningen; Bad Dürkheim  
 Neumagen-Dhron; Bernkastel-Wittlich  
 Neunkhausen; Westerwaldkreis

Neunkirchen; Westerwaldkreis  
 Neunkirchen; Bernkastel-Wittlich  
 Neunkirchen am Potzberg; Kusel  
 Neupotz; Gernersheim  
 Neustadt (Wied); Neuwied  
 Neustadt an der Weinstraße, kreisfreie Stadt  
 Neustadt/Westerwald; Westerwaldkreis  
 Neuwied, große kreisangehörige Stadt; Neuwied  
 Newel; Trier-Saarburg  
 Ney; Rhein-Hunsrück-Kreis  
 Nickenich; Mayen-Koblenz  
 Nieder Kostenz; Rhein-Hunsrück-Kreis  
 Niederahr; Westerwaldkreis  
 Niederalben; Kusel  
 Niederbachheim; Rhein-Lahn-Kreis  
 Niederbreitbach; Neuwied  
 Niederbrombach; Birkenfeld  
 Niederburg; Rhein-Hunsrück-Kreis  
 Niederdreisbach; Altenkirchen (Westerwald)  
 Niederdürenbach; Ahrweiler  
 Niederelbert; Westerwaldkreis  
 Niedererbach; Westerwaldkreis  
 Niederfell; Mayen-Koblenz  
 Niederfischbach; Altenkirchen (Westerwald)  
 Niedergeckler; Eifelkreis Bitburg-Prüm  
 Niederhambach; Birkenfeld  
 Niederhausen; Bad Kreuznach  
 Niederhausen an der Appel; Donnersbergkreis  
 Niederheimbach; Mainz-Bingen  
 Nieder-Hilbersheim; Mainz-Bingen  
 Niederhofen; Neuwied  
 Niederhorbach; Südliche Weinstraße  
 Niederhosenbach; Birkenfeld  
 Niederirschen; Altenkirchen (Westerwald)  
 Niederkirchen; Kaiserslautern  
 Niederkirchen bei Deidesheim; Bad Dürkheim  
 Niederkumbd; Rhein-Hunsrück-Kreis  
 Niederlauch; Eifelkreis Bitburg-Prüm  
 Niedermohr; Kaiserslautern  
 Niedermoschel; Donnersbergkreis  
 Niederneisen; Rhein-Lahn-Kreis  
 Niederöfflingen; Bernkastel-Wittlich  
 Nieder-Olm, Stadt; Mainz-Bingen  
 Niederrotterbach; Südliche Weinstraße  
 Niederpierscheid; Eifelkreis Bitburg-Prüm  
 Niederraden; Eifelkreis Bitburg-Prüm  
 Niederroßbach; Westerwaldkreis  
 Niedersayn; Westerwaldkreis  
 Niederscheidweiler; Bernkastel-Wittlich  
 Niederschlettenbach; Südwestpfalz  
 Niedersohren; Rhein-Hunsrück-Kreis  
 Niederstadtfeld; Vulkaneifel  
 Niederstaufenberg; Kusel  
 Niederstedem; Eifelkreis Bitburg-Prüm  
 Niedersteinebach; Altenkirchen (Westerwald)  
 Niedert; Rhein-Hunsrück-Kreis  
 Niedertiefenbach; Rhein-Lahn-Kreis  
 Niederwallmenach; Rhein-Lahn-Kreis  
 Niederwambach; Neuwied  
 Niederweiler; Rhein-Hunsrück-Kreis  
 Niederweiler; Eifelkreis Bitburg-Prüm  
 Niederweis; Eifelkreis Bitburg-Prüm  
 Niederwerth; Mayen-Koblenz  
 Nieder-Wiesen; Alzey-Worms  
 Niederwörresbach; Birkenfeld  
 Niederzissen; Ahrweiler  
 Niehl; Eifelkreis Bitburg-Prüm  
 Niersbach; Bernkastel-Wittlich  
 Nierstein; Mainz-Bingen  
 Nievern; Rhein-Lahn-Kreis  
 Nimshuscheid; Eifelkreis Bitburg-Prüm

Nimsreuland; Eifelkreis Bitburg-Prüm  
 Nister; Westerwaldkreis  
 Nisterau; Westerwaldkreis  
 Nisterberg; Altenkirchen (Westerwald)  
 Nister-Möhrendorf; Westerwaldkreis  
 Nistertal; Westerwaldkreis  
 Nittel; Trier-Saarburg  
 Nitz; Vulkaneifel  
 Nochern; Rhein-Lahn-Kreis  
 Nohen; Birkenfeld  
 Nohn; Vulkaneifel  
 Nornborn; Westerwaldkreis  
 Norath; Rhein-Hunsrück-Kreis  
 Nordhofen; Westerwaldkreis  
 Norheim; Bad Kreuznach  
 Norken; Westerwaldkreis  
 Nörtershausen; Mayen-Koblenz  
 Nothweiler; Südwestpfalz  
 Nünschweiler; Südwestpfalz  
 Nürburg; Ahrweiler  
 Nusbaum; Eifelkreis Bitburg-Prüm  
 Nußbach; Kusel  
 Nußbaum; Bad Kreuznach

## O

Ober Kostenz; Rhein-Hunsrück-Kreis  
 Oberahr; Westerwaldkreis  
 Oberalben; Kusel  
 Oberarnbach; Kaiserslautern  
 Oberbachheim; Rhein-Lahn-Kreis  
 Oberbettingen; Vulkaneifel  
 Oberbillig; Trier-Saarburg  
 Oberbrombach; Birkenfeld  
 Oberdiebach; Mainz-Bingen  
 Oberdreis; Neuwied  
 Oberdürenbach; Ahrweiler  
 Oberehe-Stroheich; Vulkaneifel  
 Oberelbert; Westerwaldkreis  
 Oberelz; Vulkaneifel  
 Obererbach; Westerwaldkreis  
 Obererbach (Westerwald);  
 Altenkirchen (Westerwald)  
 Oberfell; Mayen-Koblenz  
 Oberfischbach; Rhein-Lahn-Kreis  
 Ober-Flörsheim; Alzey-Worms  
 Obergeckler; Eifelkreis Bitburg-Prüm  
 Oberhaid; Westerwaldkreis  
 Oberhambach; Birkenfeld  
 Oberhausen; Südliche Weinstraße  
 Oberhausen an der Appel; Donnersbergkreis  
 Oberhausen an der Nahe; Bad Kreuznach  
 Oberhausen bei Kirn; Bad Kreuznach  
 Oberheimbach; Mainz-Bingen  
 Ober-Hilbersheim; Mainz-Bingen  
 Oberhonnefeld-Gierend; Neuwied  
 Oberhosenbach; Birkenfeld  
 Oberirsen; Altenkirchen (Westerwald)  
 Oberkail; Eifelkreis Bitburg-Prüm  
 Oberkirn; Birkenfeld  
 Oberlahr; Altenkirchen (Westerwald)  
 Oberlascheid; Eifelkreis Bitburg-Prüm  
 Oberlauch; Eifelkreis Bitburg-Prüm  
 Obermoschel, Stadt; Donnersbergkreis  
 Obernau; Altenkirchen (Westerwald)  
 Oberndorf; Donnersbergkreis  
 Oberneisen; Rhein-Lahn-Kreis  
 Obernheim-Kirchenarnbach; Südwestpfalz  
 Obernhof; Rhein-Lahn-Kreis  
 Oberöfflingen; Bernkastel-Wittlich  
 Ober-Olm; Mainz-Bingen

Oberotterbach; Südliche Weinstraße  
 Oberpierscheid; Eifelkreis Bitburg-Prüm  
 Oberraden; Neuwied  
 Oberreidenbach; Birkenfeld  
 Oberrod; Westerwaldkreis  
 Oberroßbach; Westerwaldkreis  
 Oberscheidweiler; Bernkastel-Wittlich  
 Oberschlettenbach; Südliche Weinstraße  
 Obersimten; Südwestpfalz  
 Oberstadtfeld; Vulkaneifel  
 Oberstausenbach; Kusel  
 Oberstedem; Eifelkreis Bitburg-Prüm  
 Obersteinebach; Altenkirchen (Westerwald)  
 Oberstreit; Bad Kreuznach  
 Obersülzen; Bad Dürkheim  
 Obertiefenbach; Rhein-Lahn-Kreis  
 Oberwallmenach; Rhein-Lahn-Kreis  
 Oberwambach; Altenkirchen (Westerwald)  
 Oberweiler; Eifelkreis Bitburg-Prüm  
 Oberweiler im Tal; Kusel  
 Oberweiler-Tiefenbach; Kusel  
 Oberweis; Eifelkreis Bitburg-Prüm  
 Oberwesel, Stadt; Rhein-Hunsrück-Kreis  
 Oberwies; Rhein-Lahn-Kreis  
 Oberwiesen; Donnersbergkreis  
 Oberwörresbach; Birkenfeld  
 Oberzissen; Ahrweiler  
 Obrigheim (Pfalz); Bad Dürkheim  
 Ochtendung; Mayen-Koblenz  
 Ockenfels; Neuwied  
 Ockenheim; Mainz-Bingen  
 Ockfen; Trier-Saarburg  
 Odenbach; Kusel  
 Odernheim am Glan; Bad Kreuznach  
 Oelsberg; Rhein-Lahn-Kreis  
 Offenbach an der Queich; Südliche Weinstraße  
 Offenbach-Hundheim; Kusel  
 Offenheim; Alzey-Worms  
 Offstein; Alzey-Worms  
 Ohlenhard; Ahrweiler  
 Ohlweiler; Rhein-Hunsrück-Kreis  
 Ohmbach; Kusel  
 Ollmuth; Trier-Saarburg  
 Olmscheid; Eifelkreis Bitburg-Prüm  
 Olsbrücken; Kaiserslautern  
 Olsdorf; Eifelkreis Bitburg-Prüm  
 Ölsen; Altenkirchen (Westerwald)  
 Olzheim; Eifelkreis Bitburg-Prüm  
 Onsdorf; Trier-Saarburg  
 Oppenheim, Stadt; Mainz-Bingen  
 Oppertshausen; Rhein-Hunsrück-Kreis  
 Orbis; Donnersbergkreis  
 Orenhofen; Eifelkreis Bitburg-Prüm  
 Orfgen; Altenkirchen (Westerwald)  
 Orlenbach; Eifelkreis Bitburg-Prüm  
 Ormont; Vulkaneifel  
 Orsfeld; Eifelkreis Bitburg-Prüm  
 Osann-Monzel; Bernkastel-Wittlich  
 Osburg; Trier-Saarburg  
 Osterspau; Rhein-Lahn-Kreis  
 Osthofen, Stadt; Alzey-Worms  
 Otterbach; Kaiserslautern  
 Otterberg, Stadt; Kaiserslautern  
 Ottersheim; Donnersbergkreis  
 Ottersheim bei Landau; Germersheim  
 Otterstadt; Rhein-Pfalz-Kreis  
 Ötzingen; Westerwaldkreis  
 Otzweiler; Bad Kreuznach

## P

Palzem; Trier-Saarburg

Pantenburg; Bernkastel-Wittlich  
 Panzweiler; Cochem-Zell  
 Partenheim; Alzey-Worms  
 Paschel; Trier-Saarburg  
 Patersberg; Rhein-Lahn-Kreis  
 Peffingen; Eifelkreis Bitburg-Prüm  
 Pellingen; Trier-Saarburg  
 Pelm; Vulkaneifel  
 Perscheid; Rhein-Hunsrück-Kreis  
 Petersberg; Südwestpfalz  
 Peterslahr; Altenkirchen (Westerwald)  
 Peterswald-Löffelscheid; Cochem-Zell  
 Pfaffen-Schwabenheim; Bad Kreuznach  
 Pfalzfeld; Rhein-Hunsrück-Kreis  
 Pfeffelbach; Kusel  
 Philippsheim; Eifelkreis Bitburg-Prüm  
 Pickließem; Eifelkreis Bitburg-Prüm  
 Piesport; Bernkastel-Wittlich  
 Pillig; Mayen-Koblenz  
 Pintesfeld; Eifelkreis Bitburg-Prüm  
 Pirmasens, kreisfreie Stadt  
 Pittenbach; Eifelkreis Bitburg-Prüm  
 Plaidt; Mayen-Koblenz  
 Plascheid; Eifelkreis Bitburg-Prüm  
 Platten; Bernkastel-Wittlich  
 Pleckhausen; Altenkirchen (Westerwald)  
 Plein; Bernkastel-Wittlich  
 Pleisweiler-Oberhofen; Südliche Weinstraße  
 Pleitersheim; Bad Kreuznach  
 Pleizenhausen; Rhein-Hunsrück-Kreis  
 Plütscheid; Eifelkreis Bitburg-Prüm  
 Pluwig; Trier-Saarburg  
 Pohl; Rhein-Lahn-Kreis  
 Polch, Stadt; Mayen-Koblenz  
 Pölich; Trier-Saarburg  
 Pommern; Cochem-Zell  
 Pomster; Ahrweiler  
 Pottum; Westerwaldkreis  
 Pracht; Altenkirchen (Westerwald)  
 Prath; Rhein-Lahn-Kreis  
 Preischeid; Eifelkreis Bitburg-Prüm  
 Preist; Eifelkreis Bitburg-Prüm  
 Pronsfeld; Eifelkreis Bitburg-Prüm  
 Prüm, Stadt; Eifelkreis Bitburg-Prüm  
 Prümzurley; Eifelkreis Bitburg-Prüm  
 Puderbach; Neuwied  
 Pünderich; Cochem-Zell

## Q

Queidersbach; Kaiserslautern  
 Quidelbach; Ahrweiler  
 Quirnbach; Westerwaldkreis  
 Quirnbach/Pfalz; Kusel  
 Quirnheim; Bad Dürkheim

## R

Racksen; Altenkirchen (Westerwald)  
 Ralingen; Trier-Saarburg  
 Ramberg; Südliche Weinstraße  
 Rammelsbach; Kusel  
 Ramsen; Donnersbergkreis  
 Ramstein-Miesenbach, Stadt; Kaiserslautern  
 Ransbach-Baumbach, Stadt; Westerwaldkreis  
 Ranschbach; Südliche Weinstraße  
 Ransweiler; Donnersbergkreis  
 Rascheid; Trier-Saarburg  
 Rathskirchen; Donnersbergkreis  
 Rathweiler; Kusel  
 Ratzert; Neuwied  
 Raubach; Neuwied

Raumbach; Bad Kreuznach  
 Ravengiersburg; Rhein-Hunsrück-Kreis  
 Raversbeuren; Rhein-Hunsrück-Kreis  
 Rayerschied; Rhein-Hunsrück-Kreis  
 Rech; Ahrweiler  
 Reckenroth; Rhein-Lahn-Kreis  
 Reckershausen; Rhein-Hunsrück-Kreis  
 Rehbach; Bad Kreuznach  
 Rehborn; Bad Kreuznach  
 Rehe; Westerwaldkreis  
 Rehweiler; Kusel  
 Reich; Rhein-Hunsrück-Kreis  
 Reichenbach; Birkenfeld  
 Reichenbach-Steegen; Kaiserslautern  
 Reichenberg; Rhein-Lahn-Kreis  
 Reichsthal; Donnersbergkreis  
 Reichweiler; Kusel  
 Reidenhausen; Cochem-Zell  
 Reifenberg; Südwestpfalz  
 Reiferscheid; Altenkirchen (Westerwald)  
 Reiff; Eifelkreis Bitburg-Prüm  
 Reiffelbach; Bad Kreuznach  
 Reifferscheid; Ahrweiler  
 Reil; Bernkastel-Wittlich  
 Reimerath; Vulkaneifel  
 Reinsfeld; Trier-Saarburg  
 Reipeldingen; Eifelkreis Bitburg-Prüm  
 Reipoltskirchen; Kusel  
 Reitzenhain; Rhein-Lahn-Kreis  
 Relsberg; Kusel  
 Remagen, Stadt; Ahrweiler  
 Rengsdorf; Neuwied  
 Rennerod, Stadt; Westerwaldkreis  
 Retterath; Vulkaneifel  
 Rettersen; Altenkirchen (Westerwald)  
 Rettershain; Rhein-Lahn-Kreis  
 Rettert; Rhein-Lahn-Kreis  
 Reudelsterz; Mayen-Koblenz  
 Reuth; Vulkaneifel  
 Rhaunen; Birkenfeld  
 Rheinböllen, Stadt; Rhein-Hunsrück-Kreis  
 Rheinbreitbach; Neuwied  
 Rheinbrohl; Neuwied  
 Rheinzaubern; Germersheim  
 Rhens, Stadt; Mayen-Koblenz  
 Rhodt unter Rietburg; Südliche Weinstraße  
 Riedelberg; Südwestpfalz  
 Rieden; Mayen-Koblenz  
 Riegenroth; Rhein-Hunsrück-Kreis  
 Riesweiler-Mühlbach; Südwestpfalz  
 Riesweiler; Rhein-Hunsrück-Kreis  
 Rimsberg; Birkenfeld  
 Rinthal; Südliche Weinstraße  
 Rinzenberg; Birkenfeld  
 Riolf; Trier-Saarburg  
 Rittersdorf; Eifelkreis Bitburg-Prüm  
 Rittersheim; Donnersbergkreis  
 Rivenich; Bernkastel-Wittlich  
 Riveris; Trier-Saarburg  
 Rockenhausen, Stadt; Donnersbergkreis  
 Rockeskyll; Vulkaneifel  
 Rodalben, Stadt; Südwestpfalz  
 Rodder; Ahrweiler  
 Rödelhausen; Rhein-Hunsrück-Kreis  
 Rodenbach; Kaiserslautern  
 Rodenbach bei Puderbach; Neuwied  
 Rödern; Rhein-Hunsrück-Kreis  
 Rodershausen; Eifelkreis Bitburg-Prüm  
 Rödersheim-Gronau; Rhein-Pfalz-Kreis  
 Roes; Cochem-Zell  
 Röhl; Eifelkreis Bitburg-Prüm  
 Rohrbach; Birkenfeld



Rohrbach; Rhein-Hunsrück-Kreis  
 Rohrbach; Südliche Weinstraße  
 Römerberg; Rhein-Pfalz-Kreis  
 Rommersheim; Eifelkreis Bitburg-Prüm  
 Rorodt; Bernkastel-Wittlich  
 Roschbach; Südliche Weinstraße  
 Roscheid; Eifelkreis Bitburg-Prüm  
 Rosenheim (Landkreis Altenkirchen);  
 Altenkirchen (Westerwald)  
 Rosenkopf; Südwestpfalz  
 Roßbach; Neuwied  
 Roßbach; Westerwaldkreis  
 Rotenhain; Westerwaldkreis  
 Roth; Altenkirchen (Westerwald)  
 Roth; Bad Kreuznach  
 Roth; Rhein-Hunsrück-Kreis  
 Roth; Rhein-Lahn-Kreis  
 Roth an der Our; Eifelkreis Bitburg-Prüm  
 Roth bei Prüm; Eifelkreis Bitburg-Prüm  
 Rothenbach; Westerwaldkreis  
 Rothselberg; Kusel  
 Rötweiler-Nockenthal; Birkenfeld  
 Rott; Altenkirchen (Westerwald)  
 Roxheim; Bad Kreuznach  
 Rüber; Mayen-Koblenz  
 Rückeroth; Westerwaldkreis  
 Rückweiler; Birkenfeld  
 Rüdesheim; Bad Kreuznach  
 Rülzheim; Germersheim  
 Rumbach; Südwestpfalz  
 Rummelsheim; Bad Kreuznach  
 Ruppach-Goldhausen; Westerwaldkreis  
 Ruppertsberg; Bad Dürkheim  
 Ruppertsecken; Donnersbergkreis  
 Ruppertshofen; Rhein-Lahn-Kreis  
 Ruppertsweiler; Südwestpfalz  
 Ruschberg; Birkenfeld  
 Rüscheid; Neuwied  
 Rüssingen; Donnersbergkreis  
 Ruthweiler; Kusel  
 Rutsweiler am Glan; Kusel  
 Rutsweiler an der Lauter; Kusel

## S

Saalstadt; Südwestpfalz  
 Saarburg, Stadt; Trier-Saarburg  
 Saffig; Mayen-Koblenz  
 Salm; Vulkaneifel  
 Salmthal; Bernkastel-Wittlich  
 Salz; Westerwaldkreis  
 Salzburg; Westerwaldkreis  
 Sankt Alban; Donnersbergkreis  
 Sankt Aldegund; Cochem-Zell  
 Sankt Goar, Stadt; Rhein-Hunsrück-Kreis  
 Sankt Goarshausen, Loreleystadt, Stadt;  
 Rhein-Lahn-Kreis  
 Sankt Johann; Mayen-Koblenz  
 Sankt Johann; Mainz-Bingen  
 Sankt Julian; Kusel  
 Sankt Katharinen; Bad Kreuznach  
 Sankt Katharinen (Landkreis Neuwied);  
 Neuwied  
 Sankt Martin; Südliche Weinstraße  
 Sankt Sebastian; Mayen-Koblenz  
 Sankt Thomas; Eifelkreis Bitburg-Prüm  
 Sargenroth; Rhein-Hunsrück-Kreis  
 Sarmersbach; Vulkaneifel  
 Sassen; Vulkaneifel  
 Sauerthal; Rhein-Lahn-Kreis  
 Saulheim; Alzey-Worms

Saxler; Vulkaneifel  
 Schalkenbach; Ahrweiler  
 Schalkenmehren; Vulkaneifel  
 Schallodenbach; Kaiserslautern  
 Schankweiler; Eifelkreis Bitburg-Prüm  
 Scharfbillig; Eifelkreis Bitburg-Prüm  
 Schauerberg; Südwestpfalz  
 Schauen; Birkenfeld  
 Schauen; Cochem-Zell  
 Scheibenhardt; Germersheim  
 Scheid; Vulkaneifel  
 Scheidt; Rhein-Lahn-Kreis  
 Scheitenkorb; Eifelkreis Bitburg-Prüm  
 Schellweiler; Kusel  
 Schenkelberg; Westerwaldkreis  
 Scheuerfeld; Altenkirchen (Westerwald)  
 Scheuern; Eifelkreis Bitburg-Prüm  
 Schiersfeld; Donnersbergkreis  
 Schiesheim; Rhein-Lahn-Kreis  
 Schifferstadt, Stadt; Rhein-Pfalz-Kreis  
 Schillingen; Trier-Saarburg  
 Schindhard; Südwestpfalz  
 Schladt; Bernkastel-Wittlich  
 Schleich; Trier-Saarburg  
 Schleid; Eifelkreis Bitburg-Prüm  
 Schlierschied; Rhein-Hunsrück-Kreis  
 Schloßböckelheim; Bad Kreuznach  
 Schmalenberg; Südwestpfalz  
 Schmidthachenbach; Birkenfeld  
 Schmißberg; Birkenfeld  
 Schmitshausen; Südwestpfalz  
 Schmitt; Cochem-Zell  
 Schmittweiler; Bad Kreuznach  
 Schneckenhausen; Kaiserslautern  
 Schnepfenbach; Bad Kreuznach  
 Schnorbach; Rhein-Hunsrück-Kreis  
 Schoden; Trier-Saarburg  
 Schömerich; Trier-Saarburg  
 Schönau (Pfalz); Südwestpfalz  
 Schönbach; Vulkaneifel  
 Schönbach; Bernkastel-Wittlich  
 Schönborn; Rhein-Hunsrück-Kreis  
 Schönborn; Rhein-Lahn-Kreis  
 Schönborn; Donnersbergkreis  
 Schöndorf; Trier-Saarburg  
 Schöneberg; Altenkirchen (Westerwald)  
 Schöneberg; Bad Kreuznach  
 Schönecken; Eifelkreis Bitburg-Prüm  
 Schönenberg-Kübelberg; Kusel  
 Schopp; Kaiserslautern  
 Schornsheim; Alzey-Worms  
 Schuld; Ahrweiler  
 Schüller; Vulkaneifel  
 Schürdt; Altenkirchen (Westerwald)  
 Schutz; Vulkaneifel  
 Schutzbach; Altenkirchen (Westerwald)  
 Schwabenheim an der Selz; Mainz-Bingen  
 Schwall; Rhein-Hunsrück-Kreis  
 Schwanheim; Südwestpfalz  
 Schwarzen; Rhein-Hunsrück-Kreis  
 Schwarzenborn; Bernkastel-Wittlich  
 Schwarzerden; Bad Kreuznach  
 Schwedelbach; Kaiserslautern  
 Schwegenheim; Germersheim  
 Schweich, Stadt; Trier-Saarburg  
 Schweigen-Rechtenbach; Südliche Weinstraße  
 Schweighausen; Rhein-Lahn-Kreis  
 Schweighofen; Südliche Weinstraße  
 Schweinschied; Bad Kreuznach  
 Schweisweiler; Donnersbergkreis  
 Schweix; Südwestpfalz  
 Schweppenhausen; Bad Kreuznach

Schwerbach; Birkenfeld  
 Schwirzheim; Eifelkreis Bitburg-Prüm  
 Schwollen; Birkenfeld  
 Seck; Westerwaldkreis  
 Seelbach; Rhein-Lahn-Kreis  
 Seelbach (Westerwald);  
 Altenkirchen (Westerwald)  
 Seelbach bei Hamm (Sieg);  
 Altenkirchen (Westerwald)  
 Seelen; Donnersbergkreis  
 Seesbach; Bad Kreuznach  
 Seffern; Eifelkreis Bitburg-Prüm  
 Sefferweich; Eifelkreis Bitburg-Prüm  
 Sehlem; Bernkastel-Wittlich  
 Seibersbach; Bad Kreuznach  
 Seifen; Altenkirchen (Westerwald)  
 Seinsfeld; Eifelkreis Bitburg-Prüm  
 Seiwerath; Eifelkreis Bitburg-Prüm  
 Selbach (Sieg); Altenkirchen (Westerwald)  
 Selchenbach; Kusel  
 Sellerich; Eifelkreis Bitburg-Prüm  
 Selters (Westerwald), Stadt; Westerwaldkreis  
 Selzen; Mainz-Bingen  
 Sembach; Kaiserslautern  
 Sengerich; Eifelkreis Bitburg-Prüm  
 Senheim; Cochem-Zell  
 Senscheid; Ahrweiler  
 Sensweiler; Birkenfeld  
 Serrig; Trier-Saarburg  
 Sessenbach; Westerwaldkreis  
 Sessenhausen; Westerwaldkreis  
 Sevenig (Our); Eifelkreis Bitburg-Prüm  
 Sevenig bei Neuerburg; Eifelkreis Bitburg-Prüm  
 Siebeldingen; Südliche Weinstraße  
 Siebenbach; Mayen-Koblenz  
 Siefersheim; Alzey-Worms  
 Sien; Birkenfeld  
 Sienhachenbach; Birkenfeld  
 Sierscheid; Ahrweiler  
 Siershahn; Westerwaldkreis  
 Siesbach; Birkenfeld  
 Silz; Südliche Weinstraße  
 Simmern; Westerwaldkreis  
 Simmern/Hunsrück, Stadt; Rhein-Hunsrück-Kreis  
 Simmertal; Bad Kreuznach  
 Singhofen; Rhein-Lahn-Kreis  
 Sinspelt; Eifelkreis Bitburg-Prüm  
 Sinzig, Stadt; Ahrweiler  
 Sippersfeld; Donnersbergkreis  
 Sitters; Donnersbergkreis  
 Sohren; Rhein-Hunsrück-Kreis  
 Sohrschied; Rhein-Hunsrück-Kreis  
 Sommerau; Trier-Saarburg  
 Sommerloch; Bad Kreuznach  
 Sonnenberg-Winnenberg; Birkenfeld  
 Sonnschied; Birkenfeld  
 Sorgenloch; Mainz-Bingen  
 Sörth; Altenkirchen (Westerwald)  
 Sosberg; Cochem-Zell  
 Spabrücken; Bad Kreuznach  
 Spall; Bad Kreuznach  
 Spangdahlem; Eifelkreis Bitburg-Prüm  
 Spay; Mayen-Koblenz  
 Speicher; Eifelkreis Bitburg-Prüm  
 Spesenroth; Rhein-Hunsrück-Kreis  
 Spessart; Ahrweiler  
 Speyer, kreisfreie Stadt  
 Spiesheim; Alzey-Worms  
 Spirkelbach; Südwestpfalz  
 Sponheim; Bad Kreuznach  
 Sprendlingen; Mainz-Bingen  
 Stackeden-Elsheim; Mainz-Bingen

Stadtkyll; Vulkaneifel  
 Stahlberg; Donnersbergkreis  
 Stahlhofen; Westerwaldkreis  
 Stahlhofen am Wiesensee; Westerwaldkreis  
 Standenbühl; Donnersbergkreis  
 Starkenburg; Bernkastel-Wittlich  
 Staudernheim; Bad Kreuznach  
 Staudt; Westerwaldkreis  
 Stebach; Neuwied  
 Steffeln; Vulkaneifel  
 Steimel; Neuwied  
 Steinalben; Südwestpfalz  
 Steinbach (Hunsrück); Rhein-Hunsrück-Kreis  
 Steinbach am Donnersberg; Donnersbergkreis  
 Steinbach am Glan; Kusel  
 Stein-Bockenheim; Alzey-Worms  
 Steinborn; Eifelkreis Bitburg-Prüm  
 Steinebach an der Wied; Westerwaldkreis  
 Steinebach/Sieg; Altenkirchen (Westerwald)  
 Steineberg; Vulkaneifel  
 Steinefrenz; Westerwaldkreis  
 Steinen; Westerwaldkreis  
 Steineroth; Altenkirchen (Westerwald)  
 Steinfeld; Südliche Weinstraße  
 Steiningen; Vulkaneifel  
 Stein-Neukirch; Westerwaldkreis  
 Steinsberg; Rhein-Lahn-Kreis  
 Steinweiler; Germersheim  
 Steinwenden; Kaiserslautern  
 Stein-Wingert; Westerwaldkreis  
 Stelzenberg; Kaiserslautern  
 Stetten; Donnersbergkreis  
 Stipshausen; Birkenfeld  
 Stockem; Eifelkreis Bitburg-Prüm  
 Stockhausen-Ilfurth; Westerwaldkreis  
 Stockum-Püschchen; Westerwaldkreis  
 Straßenhaus; Neuwied  
 Streithausen; Westerwaldkreis  
 Strickscheid; Eifelkreis Bitburg-Prüm  
 Strohn; Vulkaneifel  
 Stromberg, Stadt; Bad Kreuznach  
 Strotzbüsch; Vulkaneifel  
 Strüth; Rhein-Lahn-Kreis  
 Stürzelbach; Altenkirchen (Westerwald)  
 Sülz; Eifelkreis Bitburg-Prüm  
 Sulzbach; Birkenfeld  
 Sulzbach; Rhein-Lahn-Kreis  
 Sulzbachtal; Kaiserslautern  
 Sulzheim; Alzey-Worms

## T

Taben-Rodt; Trier-Saarburg  
 Talling; Bernkastel-Wittlich  
 Tawern; Trier-Saarburg  
 Tellig; Cochem-Zell  
 Temmels; Trier-Saarburg  
 Teschenmoschel; Donnersbergkreis  
 Thaleischweiler-Fröschen; Südwestpfalz  
 Thalfang; Bernkastel-Wittlich  
 Thalhausen; Neuwied  
 Thallichtenberg; Kusel  
 Theisbergstegen; Kusel  
 Thomm; Trier-Saarburg  
 Thörlingen; Rhein-Hunsrück-Kreis  
 Thörnich; Trier-Saarburg  
 Thür; Mayen-Koblenz  
 Tiefenbach; Rhein-Hunsrück-Kreis  
 Tiefenthal; Bad Kreuznach  
 Tiefenthal; Bad Dürkheim  
 Todenroth; Rhein-Hunsrück-Kreis  
 Traben-Trarbach, Stadt; Bernkastel-Wittlich



Traisen; Bad Kreuznach  
 Trassem; Trier-Saarburg  
 Trechtingshausen; Mainz-Bingen  
 Treis-Karden; Cochem-Zell  
 Trier, kreisfreie Stadt  
 Trierscheid; Ahrweiler  
 Trierweiler; Trier-Saarburg  
 Trimbs; Mayen-Koblenz  
 Trimport; Eifelkreis Bitburg-Prüm  
 Trippstadt; Kaiserslautern  
 Trittenheim; Bernkastel-Wittlich  
 Trulben; Südwestpfalz

## U

Übereisenbach; Eifelkreis Bitburg-Prüm  
 Udenheim; Alzey-Worms  
 Üdersdorf; Vulkaneifel  
 Udler; Vulkaneifel  
 Uelversheim; Mainz-Bingen  
 Uersfeld; Vulkaneifel  
 Ueß; Vulkaneifel  
 Uhler; Rhein-Hunsrück-Kreis  
 Ulmen, Stadt; Cochem-Zell  
 Ulmet; Kusel  
 Undenheim; Mainz-Bingen  
 Unkel, Stadt; Neuwied  
 Unkenbach; Donnersbergkreis  
 Unnau; Westerwaldkreis  
 Unterjeckenbach; Kusel  
 Untershausen; Westerwaldkreis  
 Unzenberg; Rhein-Hunsrück-Kreis  
 Uppershausen; Eifelkreis Bitburg-Prüm  
 Urbach; Neuwied  
 Urbar; Mayen-Koblenz  
 Urbar; Rhein-Hunsrück-Kreis  
 Urmersbach; Cochem-Zell  
 Urmitz; Mayen-Koblenz  
 Urschmitt; Cochem-Zell  
 Ürzig; Bernkastel-Wittlich  
 Usch; Eifelkreis Bitburg-Prüm  
 Utscheid; Eifelkreis Bitburg-Prüm  
 Üttfeld; Eifelkreis Bitburg-Prüm  
 Utzenhain; Rhein-Hunsrück-Kreis  
 Utzerath; Vulkaneifel  
 Üxheim; Vulkaneifel

## V

Vallendar, Stadt; Mayen-Koblenz  
 Valwig; Cochem-Zell  
 Veitsrodt; Birkenfeld  
 Veldenz; Bernkastel-Wittlich  
 Vendersheim; Alzey-Worms  
 Venningen; Südliche Weinstraße  
 Vettelschoß; Neuwied  
 Vielbach; Westerwaldkreis  
 Vierherrenborn; Trier-Saarburg  
 Vinningen; Südwestpfalz  
 Virneburg; Mayen-Koblenz  
 Völkersweiler; Südliche Weinstraße  
 Volkerzen; Altenkirchen (Westerwald)  
 Volkesfeld; Mayen-Koblenz  
 Vollmersbach; Birkenfeld  
 Vollmersweiler; Germersheim  
 Volxheim; Bad Kreuznach  
 Vorderweidenthal; Südliche Weinstraße

## W

Wachenheim; Alzey-Worms  
 Wachenheim an der Weinstraße, Stadt;  
 Bad Dürkheim  
 Wackernheim; Mainz-Bingen  
 Wagenhausen; Cochem-Zell  
 Wahlbach; Rhein-Hunsrück-Kreis  
 Wahlenau; Rhein-Hunsrück-Kreis  
 Wahlheim; Alzey-Worms  
 Wahlrod; Westerwaldkreis  
 Wahnwegen; Kusel  
 Waigandshain; Westerwaldkreis  
 Waldalgesheim; Mainz-Bingen  
 Waldböckelheim; Bad Kreuznach  
 Waldbreitbach; Neuwied  
 Waldesch; Mayen-Koblenz  
 Waldfischbach-Burgalben; Südwestpfalz  
 Waldgrehweiler; Donnersbergkreis  
 Waldhambach; Südliche Weinstraße  
 Waldhof-Falkenstein; Eifelkreis Bitburg-Prüm  
 Waldlaubersheim; Bad Kreuznach  
 Waldleiningen; Kaiserslautern  
 Waldmohr; Kusel  
 Waldmühlen; Westerwaldkreis  
 Waldorf; Ahrweiler  
 Waldrach; Trier-Saarburg  
 Waldrohrbach; Südliche Weinstraße  
 Waldsee; Rhein-Pfalz-Kreis  
 Waldweiler; Trier-Saarburg  
 Walhausen; Cochem-Zell  
 Wallenborn; Vulkaneifel  
 Wallendorf; Eifelkreis Bitburg-Prüm  
 Wallersheim; Eifelkreis Bitburg-Prüm  
 Wallertheim; Alzey-Worms  
 Wallhalben; Südwestpfalz  
 Wallhausen; Bad Kreuznach  
 Wallmenroth; Altenkirchen (Westerwald)  
 Wallmerod; Westerwaldkreis  
 Wallscheid; Bernkastel-Wittlich  
 Walsdorf; Vulkaneifel  
 Walshausen; Südwestpfalz  
 Walsheim; Südliche Weinstraße  
 Walterschen; Altenkirchen (Westerwald)  
 Warmsroth; Bad Kreuznach  
 Wartenberg-Rohrbach; Donnersbergkreis  
 Wasenbach; Rhein-Lahn-Kreis  
 Wassenach; Ahrweiler  
 Wasserliesch; Trier-Saarburg  
 Wattenheim; Bad Dürkheim  
 Watzerath; Eifelkreis Bitburg-Prüm  
 Wawern; Eifelkreis Bitburg-Prüm  
 Wawern; Trier-Saarburg  
 Waxweiler; Eifelkreis Bitburg-Prüm  
 Wehr; Ahrweiler  
 Weibern; Ahrweiler  
 Weiden; Birkenfeld  
 Weidenbach; Rhein-Lahn-Kreis  
 Weidenbach; Vulkaneifel  
 Weidenhahn; Westerwaldkreis  
 Weidenthal; Bad Dürkheim  
 Weidingen; Eifelkreis Bitburg-Prüm  
 Weiler; Cochem-Zell  
 Weiler; Mayen-Koblenz  
 Weiler bei Bingen; Mainz-Bingen  
 Weiler bei Monzingen; Bad Kreuznach  
 Weilerbach; Kaiserslautern  
 Weinähr; Rhein-Lahn-Kreis  
 Weingarten (Pfalz); Germersheim  
 Weinolsheim; Mainz-Bingen  
 Weinsheim; Bad Kreuznach  
 Weinsheim; Eifelkreis Bitburg-Prüm

Weisel; Rhein-Lahn-Kreis  
 Weisenheim am Berg; Bad Dürkheim  
 Weisenheim am Sand; Bad Dürkheim  
 Weißenthurm, Stadt; Mayen-Koblenz  
 Weitefeld; Altenkirchen (Westerwald)  
 Weitersbach; Birkenfeld  
 Weitersborn; Bad Kreuznach  
 Weitersburg; Mayen-Koblenz  
 Weitersweiler; Donnersbergkreis  
 Welcherath; Vulkaneifel  
 Welchweiler; Kusel  
 Welgesheim; Mainz-Bingen  
 Welkenbach; Westerwaldkreis  
 Wellen; Trier-Saarburg  
 Welling; Mayen-Koblenz  
 Welschbillig; Trier-Saarburg  
 Welschenbach; Mayen-Koblenz  
 Welschneudorf; Westerwaldkreis  
 Welterod; Rhein-Lahn-Kreis  
 Weltersburg; Westerwaldkreis  
 Wendelsheim; Alzey-Worms  
 Werkhausen; Altenkirchen (Westerwald)  
 Wernersberg; Südliche Weinstraße  
 Weroth; Westerwaldkreis  
 Wershofen; Ahrweiler  
 Weselberg; Südwestpfalz  
 Westerburg, Stadt; Westerwaldkreis  
 Westernohe; Westerwaldkreis  
 Westheim (Pfalz); Germersheim  
 Westhofen; Alzey-Worms  
 Wettlingen; Eifelkreis Bitburg-Prüm  
 Weyer; Rhein-Lahn-Kreis  
 Weyerbusch; Altenkirchen (Westerwald)  
 Weyher in der Pfalz; Südliche Weinstraße  
 Wickenrodt; Birkenfeld  
 Wiebelsheim; Rhein-Hunsrück-Kreis  
 Wied; Westerwaldkreis  
 Wierschem; Mayen-Koblenz  
 Wiersdorf; Eifelkreis Bitburg-Prüm  
 Wiesbach; Südwestpfalz  
 Wiesbaum; Vulkaneifel  
 Wiesemscheid; Ahrweiler  
 Wiesweiler; Kusel  
 Wilgartswiesen; Südwestpfalz  
 Willingen; Westerwaldkreis  
 Willmenrod; Westerwaldkreis  
 Willroth; Altenkirchen (Westerwald)  
 Willwerscheid; Bernkastel-Wittlich  
 Wilsecker; Eifelkreis Bitburg-Prüm  
 Wiltingen; Trier-Saarburg  
 Wilzenberg-Hußweiler; Birkenfeld  
 Wimbach; Ahrweiler  
 Wincheringen; Trier-Saarburg  
 Winden; Rhein-Lahn-Kreis  
 Winden; Germersheim  
 Windesheim; Bad Kreuznach  
 Windhagen; Neuwied  
 Winkel (Eifel); Vulkaneifel  
 Winkelbach; Westerwaldkreis  
 Winnen; Westerwaldkreis  
 Winnerath; Ahrweiler  
 Winnigen; Mayen-Koblenz  
 Winnweiler; Donnersbergkreis  
 Winringen; Eifelkreis Bitburg-Prüm  
 Winterbach; Bad Kreuznach  
 Winterbach (Pfalz); Südwestpfalz  
 Winterborn; Donnersbergkreis  
 Winterburg; Bad Kreuznach  
 Winterscheid; Eifelkreis Bitburg-Prüm  
 Wintersheim; Mainz-Bingen  
 Winterspelt; Eifelkreis Bitburg-Prüm  
 Winterwerb; Rhein-Lahn-Kreis

Wintrich; Bernkastel-Wittlich  
 Wirft; Ahrweiler  
 Wirfus; Cochem-Zell  
 Wirges, Stadt; Westerwaldkreis  
 Wirscheid; Westerwaldkreis  
 Wirschweiler; Birkenfeld  
 Wissen, Stadt; Altenkirchen (Westerwald)  
 Wißmannsdorf; Eifelkreis Bitburg-Prüm  
 Wittgert; Westerwaldkreis  
 Wittlich, Stadt; Bernkastel-Wittlich  
 Woldert; Neuwied  
 Wölferlingen; Westerwaldkreis  
 Wolfsheim; Mainz-Bingen  
 Wolfstein, Stadt; Kusel  
 Wolken; Mayen-Koblenz  
 Wollmerath; Cochem-Zell  
 Wöllstein; Alzey-Worms  
 Wölmersen; Altenkirchen (Westerwald)  
 Wolsfeld; Eifelkreis Bitburg-Prüm  
 Womrath; Rhein-Hunsrück-Kreis  
 Wonsheim; Alzey-Worms  
 Woppenroth; Rhein-Hunsrück-Kreis  
 Worms, kreisfreie Stadt  
 Wörrstadt, Stadt; Alzey-Worms  
 Wörth am Rhein, Stadt; Germersheim  
 Würlich; Rhein-Hunsrück-Kreis  
 Würzweiler; Donnersbergkreis  
 Wüschheim; Rhein-Hunsrück-Kreis

## Z

Zehnhausen bei Rennerod; Westerwaldkreis  
 Zehnhausen bei Wallmerod; Westerwaldkreis  
 Zeiskam; Germersheim  
 Zell (Mosel), Stadt; Cochem-Zell  
 Zellertal; Donnersbergkreis  
 Zeltingen-Rachtig; Bernkastel-Wittlich  
 Zemmer; Trier-Saarburg  
 Zendscheid; Eifelkreis Bitburg-Prüm  
 Zerf; Trier-Saarburg  
 Zettingen; Cochem-Zell  
 Ziegenhain; Altenkirchen (Westerwald)  
 Zilshausen; Cochem-Zell  
 Zimmerschied; Rhein-Lahn-Kreis  
 Zornheim; Mainz-Bingen  
 Zotzenheim; Mainz-Bingen  
 Züschen; Trier-Saarburg  
 Zweibrücken, kreisfreie Stadt  
 Zweifelscheid; Eifelkreis Bitburg-Prüm



## Impressum

---

Herausgeber:  
Der Landeswahlleiter Rheinland-Pfalz  
Mainzer Straße 14-16  
56130 Bad Ems

Telefon: 02603 71-0  
Telefax: 02603 71-4130

E-Mail: [wahlen@statistik.rlp.de](mailto:wahlen@statistik.rlp.de)  
Internet: [www.wahlen.rlp.de](http://www.wahlen.rlp.de)

Redaktion: Büro des Landeswahlleiters

Titelfoto: Landtag Rheinland-Pfalz

Erschienen im Januar 2010

Kostenfreier Download im Internet: <http://www.wahlen.rlp.de/ltw/wahlen/index.html>

---

© Statistisches Landesamt Rheinland-Pfalz  
Bad Ems · 2010

Für nichtgewerbliche Zwecke sind Vervielfältigung und unentgeltliche Verbreitung, auch auszugsweise, mit Quellenangabe gestattet. Die Verbreitung, auch auszugsweise, über elektronische Systeme/Datenträger bedarf der vorherigen Zustimmung. Alle übrigen Rechte bleiben vorbehalten.